

DELIBERAZIONE DELLA GIUNTA REGIONALE 7 ottobre 2019, n. 1791

**Comune di San Paolo di Civitate (FG) - Pubblicazione inventario dei beni civici ai sensi dell'art. 5 della L.R. n. 7/1998.**

L'Assessore alla Pianificazione Territoriale - Urbanistica, Assetto del Territorio, Paesaggio, Politiche abitative, prof. Alfonso Piscichio, sulla base dell'istruttoria espletata dal competente Servizio, confermata dal Dirigente della Sezione Urbanistica Regionale, riferisce:

Con decreto del 13.03.1928, il Commissario per la Liquidazione degli Usi Civici di Bari dichiarava la sussistenza di demani civici nel territorio del Comune di San Paolo di Civitate e nominava il perito geom. Vincenzo Stancarone per l'accertamento degli usi e la identificazione delle terre indicate nello predetto decreto nonché dei detentori illegittimi delle stesse.

Con decreto del 11.04.1958, il Commissario per la Liquidazione degli Usi Civici di Bari, considerato che occorreva sostituire il suddetto perito Stancarone in quanto deceduto, nominava il perito agrario Dario Ramunni quale istruttore perito per la sistemazione demaniale nel territorio del Comune di San Paolo di Civitate.

Gli elaborati relativi all'anzidetta verifica demaniale, compilati dal perito agrario Dario Ramunni, risultano essere stati oggetto di deposito presso la Segreteria comunale e di pubblicazione all'Albo pretorio del Comune di San Paolo di Civitate, ai sensi dell'articolo 15 del R.D. 332/1928, come ordinato con decreto Commissariale del 22.11.1960, ai sensi dell'art. 30 del Regolamento 26.02.1928 n. 332 e art. 33 della Legge 16.06.1927 n. 1766.

Il Commissario per la Liquidazione degli Usi Civici di Bari, con Ordinanza di Legittimazione del 04.04.1972, ha dato seguito alla pubblicazione del Bando e al deposito presso la Segreteria comunale dello stato degli occupatori e atti annessi, compilati in data 02.01.1969 dal perito agrario Dario Ramunni per la sistemazione del demanio "*Difensola di Faugno*".

Con decreto del 16.05.1979, il Commissario, in sostituzione del perito agrario Dario Ramunni, incaricava quale perito istruttore il geom. Antonino Sonnessa per la completa sistemazione demaniale nel territorio del Comune di San Paolo di Civitate.

Il geom. Antonino Sonnessa provvedeva alla redazione dello Stato degli Occupatori relativo al demanio "*Faugno-Trentino*", datato 24.09.1984, il quale risulta consegnato al Commissariato ma non inviato in pubblicazione secondo quanto previsto dall'art. 30 del Regolamento 26 febbraio 1928 n. 332 e dalla legge 16 giugno 1927 n. 1766.

Le operazioni di sistemazione demaniale non risultano portate a termine da parte del geom. Antonino Sonnessa in quanto, con nota prot. n. 101 del 10.04.1989, il Commissario sospendeva l'incarico conferito allo stesso "*in attesa di emanazione di apposita legge nazionale o regionale che aggiorni e regolamenti la materia delle retribuzioni ai periti demaniali*".

L'Ufficio Regionale Usi Civici, con nota prot. n. 389/UC del 27.02.2002, ha trasmesso al Comune di San Paolo di Civitate, ai sensi dell'art. 5 della legge regionale n. 7/1998, l'inventario dei beni civici e, con nota prot. n. 448/UC del 21.03.2002, ad integrazione ha trasmesso lo stato degli occupatori all. n. 3 - verifica Sonnessa del 24.09.1984 -, per le eventuali osservazioni da rendersi entro il termine di sessanta giorni dal ricevimento degli atti, evidenziando che decorso detto termine la Regione avrebbe, ai sensi del predetto art. 5 della LR. n. 7/1998, provveduto alla pubblicazione dell'inventario sul Bollettino Ufficiale della Regione Puglia.

Il suddetto inventario dei beni civici è comprensivo di Ordinanze, Sentenze, Decreti e note Commissariali oltre che D.G.R. e verifiche demaniali, come di seguito riportato:

- Nota del Commissario datata 31.12.1958 ad oggetto "*Stato del demanio S. Paolo Civitate (Foggia)*"
- D.G.R. n. 8177 del 07.09.1987 ad oggetto: "*S. Paolo di Civitate (FG) - Autorizzazione al mutamento di destinazione d'uso di terreni demaniali civici allo stato libero, per forestazione produttiva*"
- Nota del Commissario datata 07.07.1987 ad oggetto "*S. Paolo di Civitate (FG) - mutamento di destinazione d'uso del demanio civico*"
- Ordinanza di Omologazione Atti di Riparto del 08-06-1925

- Sentenza c/o Petrucci ed altri del 15-07-1930
- Sentenza c/o Petrucci ed altri del 08-04-1932
- Sentenza c/o Calzolaio Luigi ed altri del 24-12-1932
- Sentenza c/o Petrucci ed altri del 16-03-1934
- Sentenza c/o Cirò, Carfagni ed altri del 09-11-1935
- Sentenza c/o Germani Ciaccia (23-12-1935) del 18-01-1936
- Sentenza c/o Altieri Antonio ed altri del 15/25-04-1936
- Sentenza c/o Liuzzi Paolo fu Michele del 02/16-05-1936
- Sentenza c/o Trapani e Ferrante del 16-07-1938 pubbl. il 17-09-1938
- Sentenza c/o Trapani e Ferrante N° 4 del 27-03-1941 pubbl. il 05-04-1931
- Sentenza c/o Trapani e Ferrante del 14-07-1948 depositata il 15-10-1948
- Sentenza c/o Germani Ciaccia e Leccisotti del 24-03-1952 depositata il 27-12-1952
- Sentenza c/o Carfagni Carmela ed altri del 05-01-1953 depositata il 14-01-1953
- Sentenza N°6 c/o Albanese Raffaele ed altri del 18-12-1958 depositata il 22-12-1958
- Decreto di Affrancazione del 22-05-1959, reg. a Bari il 27/05/1959 al n. 10166
- Decreto di Rettifica precedente Decreto del 18-01-1961
- Ordinanza di Reintegra del 12-05-1964
- Ordinanza di Legittimazione del 04-04-1972
- Stato degli Occupatori della verifica del geom. A. Sonnessa del 24.09.1984
- n° 6 mappe del geom. Lipartiti - anno 1931
- n° 4 mappe della verifica del perito A. Sonnessa datate 20.12.1984
- n° 1 mappa della verifica del geom. V. Stancarone datata giugno 1932
- n° 16 mappe della Verifica del perito demaniale D. Ramunni datate 24.06.1960
- Relazione Geom. Cappelletta (non presa in considerazione dai Commissari)

Il Comune di San Paolo di Civitate, con nota prot. n. 1913 del 28.03.2019, ha attestato, allegando l'avviso pubblico datato 21.03.2002, l'avvenuta pubblicazione all'Albo Pretorio dell'avviso pubblico relativo all'inventario dei beni civici per il periodo dal 22.03.2002 al 21.04.2002 e del fatto che non risultano pervenute osservazioni in merito.

La successiva pubblicazione dell'inventario sul B.U.R.P., come previsto dal comma 1, art. 5 della L.R. n. 7/1998, non è stata compiuta.

Pertanto, l'Amministrazione comunale di San Paolo di Civitate, rilevata la non applicabilità del comma 2 dell'art. 54 della L.R. n. 14/2004, con Deliberazione di C.C. n. 29 del 23.04.2019, avente ad oggetto "LR. n. 7/1998 art. 5 - Inventario dei terreni gravati da uso civico del Comune di San Paolo di Civitate. - Richiesta alla Regione Puglia di pubblicazione sul B.U.R.P. -", trasmessa con posta elettronica certificata del 30.04.2019, acquisita agli atti della Regione al prot. n. 4203 del 03.05.2019, al fine di provvedere alla sistemazione demaniale del territorio comunale interessato dal sopra richiamato stato degli occupatori della verifica Sonnessa, ha chiesto di dare seguito al procedimento amministrativo di pubblicazione dell'inventario dei beni civici comunali sul Bollettino Ufficiale regionale nonché all'invio agli Ordini notarili, ai sensi di quanto previsto dal comma 1, art. 5 della L.R. n. 7/1998.

Tutto ciò premesso il Consiglio Comunale ha deliberato quanto segue :

1. di riconoscere tutto quanto premesso e fin qui considerato, quale parte integrante e sostanziale del presente atto;
2. di dare atto che l'inventario regionale dei beni civici, trasmesso con nota del Dirigente dell'Ufficio Usi Civici della Regione Puglia Assessorato Agricoltura Foreste Caccia e Pesca prot. n. 389/UC del 27/02/2002 avente oggetto " Inventario dei terreni gravati da uso civico. Trasmissione Atti", pervenuta al Comune di San Paolo di Civitate in data 06.03.2002 al prot. n. 1470 e successiva integrazione trasmessa con nota prot. n. 448/UC del 21.03.2002, è stato pubblicato all'albo pretorio comunale dal 22 marzo 2002 al 21 aprile 2002 e che contestualmente è stata data pubblicità attraverso l'affissione di manifesti, contenenti lo stesso avviso, nei luoghi pubblici;

3. *di dare atto che il Comune ha provveduto, giusta attestazione prot. n. 1913 del 28.03.2019 allegata alla presente, alla pubblicazione del predetto inventario e dell'assenza di osservazioni, ai sensi della legge regionale n. 7/98 e per gli effetti dell'art. 54 della Legge 4 agosto 2004 n. 14 e s.m.i.;*
4. *di trasmettere il presente deliberato alla Regione Puglia per gli adempimenti consequenziali di propria competenza ai sensi della legge regionale n. 7/1998 e s.m.i., affinché provveda alla pubblicazione sul Bollettino Ufficiale della Regione Puglia dell'inventario delle terre di uso civico del Comune di San Paolo di Civitate ed all'invio agli Ordini notarili ai fini dell'applicazione del comma 2 dell'art. 54 della L.R. n. 14/2004;*
5. *di dichiarare la presente deliberazione immediatamente eseguibile, ai sensi dell'art. 134, comma 4, del D. Lgs. n. 267/2000, stante l'urgenza di provvedere.*

Dall'esame della sopra richiamata documentazione, si rileva la volontà dell'Amministrazione comunale di attivare il completamento dell'iter previsto dal comma 1 dell'art. 5 della LR. n. 7/1998 attraverso la pubblicazione dell'inventario dei beni civici - contenente gli atti delle verifiche demaniali già espletate - sul Bollettino Ufficiale con successivo invio agli Ordini notarili, al fine di poter applicare il comma 2 dell'art. 54 della legge regionale n. 14 del 04.08.2004, il quale prevede che *"sono altresì legittimate tutte le terre proposte per la legittimazione e riportate negli stati occupatori o elenchi redatti dagli istruttori-periti demaniali, riportate nell'inventario regionale dei beni di uso civico"*.

In merito ai contenuti del predetto inventario, dalla consultazione dello stesso si rileva quanto segue.

Preliminarmente si evidenzia che il Commissario per la Liquidazione degli Usi Civici di Bari, con decreto del 13.03.1928, ha dichiarato la sussistenza di demani civici nel territorio del Comune di San Paolo di Civitate, ed a seguito di ciò, ha nominato con detto decreto il geom. Vincenzo Stancarone quale perito per la sistemazione demaniale nel territorio del Comune di San Paolo di Civitate, poi sostituito con decreto del 11.04.1958 dal perito agrario Dario Ramunni.

Successivamente con decreto del 16.05.1979, il Commissario, in sostituzione del perito agrario Dario Ramunni, incaricava quale perito istruttore il geom. Antonino Sonnessa.

Gli elaborati predisposti dal geom. A. Sonnessa in data antecedente alla sospensione dell'incarico da parte del Commissario, costituiti da relazione tecnica-estimativa utile alla operazione di verifica dei possessi illegittimi esistenti sul locale demaniale denominato "Faugno" datata 20.12.1984 e dallo stato degli occupatori del 24.09.1984, sono stati consegnati al Commissario ma non risultano inviati in pubblicazione ai sensi dell'art. 30 del Regolamento 26 febbraio 1928 n. 332 e dalla legge 16 giugno 1927 n. 1766.

In data successiva alla predetta verifica la Regione Puglia, con la L.R. n. 7 del 28.01.1998, ha previsto all'art. 5 la redazione dell'inventario dei beni civici distinto per Comune ed il procedimento attraverso il quale provvedere alla pubblicazione.

Con riferimento al Comune di San Paolo di Civitate è stato redatto l'inventario comprensivo degli atti delle verifiche demaniali effettuate a seguito di incarichi disposti dal Commissario, oltre alle sentenze, ordinanze e note commissariali.

Con riferimento ai contenuti della deliberazione di C.C. n. 29/2019, l'Amministrazione comunale, al fine di provvedere alla conclusione del procedimento previsto dall'art. 5 della L.R. n. 7/98, ha dato atto di aver adempiuto alla pubblicazione all'Albo Pretorio comunale dell'inventario dandone pubblicità ed alla comunicazione alla Regione Puglia dell'avvenuta pubblicazione e dell'assenza di osservazioni ai sensi della legge regionale n. 7/1998.

Appare opportuno evidenziare che gli interessi pubblici preminenti sottesi alla sistemazione demaniale del territorio comunale - tra cui la tutela della cittadinanza titolare dei diritti di uso civico e la certezza dello stato giuridico dei terreni interessati, funzionale ad una corretta pianificazione territoriale- risultano trovare efficace e celere tutela con la conclusione del procedimento di pubblicazione dell'inventario delle terre civiche comunali.

A seguito della pubblicazione sul Bollettino Ufficiale della Regione Puglia dell'inventario delle terre di uso civico del Comune di San Paolo di Civitate, tenuto conto dell'avvenuto deposito degli elaborati del medesimo inventario presso la Segreteria comunale e l'avvenuta pubblicazione dell'avviso datato 21.03.2002, dal 22.03.2002 al 21.04.2002, da parte del Comune interessato, risultano integrati i presupposti applicativi

dell'art. 54, comma 2, della L.R. n. 14/2004, con la conseguente legittimazione delle terre ricomprese negli Stati occupatori.

Ciò premesso e considerato, ritenuta accoglibile la richiesta del Comune di San Paolo di Civitate e ritenuti sussistenti i presupposti di cui all'art. 5 della LR. n. 7/1998, si rende possibile provvedere alla pubblicazione dell'inventario dei beni civici sul Bollettino Ufficiale della Regione Puglia ed all'invio agli Ordini notarili.

In merito ai profili paesaggistici connessi al presente provvedimento con particolare riferimento all'applicazione dell'art. 54, comma 2, della LR. n. 14/2004, resta fermo che i terreni in questione, per la loro utilizzazione, restano soggetti a tutte le altre ulteriori eventuali autorizzazioni o vincoli di legge, ivi compresi i vincoli ambientali di cui al decreto legislativo 22 gennaio 2004, n. 42, nonché a quanto previsto dall'art. 3 comma 6 della L. n. 168 del 20.11.2017 in merito al permanere del vincolo paesaggistico sulle terre anche in caso di liquidazione degli usi civici.

Al fine di assicurare piena conoscenza e accessibilità ai contenuti di detto inventario, si ritiene, altresì, opportuno prevederne la pubblicazione anche sul Sistema Informativo Territoriale regionale ([www.sit.puglia.it](http://www.sit.puglia.it)).

Vista la Legge 16 giugno 1927, n. 1766;

Visto il R.D. 26 febbraio 1928, n. 332;

Visto l'art. 2 della Legge Regionale n. 7/1998;

**Tutto ciò premesso**, si propone alla Giunta Regionale, in base alla richiesta dell'Amministrazione Comunale di San Paolo di Civitate di cui alla deliberazione di C.C. n. 29/2019, ai sensi dell'art. 5 della L.R. n. 7/1998, la pubblicazione sul Bollettino Ufficiale della Regione Puglia dell'inventario dei beni civici del Comune di San Paolo di Civitate e l'invio agli Ordini notarili, comprensivo delle verifiche peritali e degli atti sopra elencati, di seguito riportati:

- Nota del Commissario datata 31.12.1958 ad oggetto "Stato del demanio S. Paolo Civitate (Foggia)"
- D.G.R. n. 8177 del 07.09.1987 ad oggetto: "S. Paolo di Civitate (FG) - Autorizzazione al mutamento di destinazione d'uso di terreni demaniali civici allo stato libero, per forestazione produttiva"
- Nota del Commissario datata 07.07.1987 ad oggetto "S. Paolo di Civitate (FG) - mutamento di destinazione d'uso del demanio civico"
- Ordinanza di Omologazione Atti di Riparto del 08-06-1925
- Sentenza c/o Petrucci ed altri del 15-07-1930
- Sentenza c/o Petrucci ed altri del 08-04-1932
- Sentenza c/o Calzolaio Luigi ed altri del 24-12-1932
- Sentenza c/o Petrucci ed altri del 16-03-1934
- Sentenza c/o Cirò, Carfagni ed altri del 09-11-1935
- Sentenza c/o Germani Ciaccia (23-12-1935) del 18-01-1936
- Sentenza c/o Altieri Antonio ed altri del 15/25-04-1936
- Sentenza c/o Liuzzi Paolo fu Michele del 02/16-05-1936
- Sentenza c/o Trapani e Ferrante del 16-07-1938 pubbl. il 17-09-1938
- Sentenza c/o Trapani e Ferrante N° 4 del 27-03-1941 pubbl. il 05-04-1931
- Sentenza c/o Trapani e Ferrante del 14-07-1948 depositata il 15-10-1948
- Sentenza c/o Germani Ciaccia e Leccisotti del 24-03-1952 depositata il 27-12-1952
- Sentenza c/o Carfagni Carmela ed altri del 05-01-1953 depositata il 14-01-1953
- Sentenza N°6 c/o Albanese Raffaele ed altri del 18-12-1958 depositata il 22-12-1958
- Decreto di Affrancazione del 22-05-1959, reg. a Bari il 27/05/1959 al n. 10166
- Decreto di Rettifica precedente Decreto del 18-01-1961
- Ordinanza di Reintegra del 12-05-1964
- Ordinanza di Legittimazione del 04-04-1972
- Stato degli Occupatori della verifica del geom. A. Sonnessa del 24.09.1984
- n° 6 mappe del geom. Lipartiti - anno 1931
- n° 4 mappe della verifica del perito A. Sonnessa datate 20.12.1984
- n° 1 mappa della verifica del geom. V. Stancarone datata giugno 1932

- n° 16 mappe della Verifica del perito demaniale D. Ramunni datate 24.06.1960
- Relazione Geom. Cappelletta (non presa in considerazione dai Commissari)

*Il presente provvedimento appartiene alla sfera delle competenze della Giunta Regionale così come puntualmente definite dall'art. 4 comma 4° lettera "d)" della LR. n. 7/97.*

*COPERTURA FINANZIARIA AI SENSI DELLA LR N.28/2001."*

*La presente deliberazione non comporta implicazioni di natura finanziaria sia di entrata che di spesa e dalla stessa non deriva alcun onere a carico del bilancio regionale.*

L'Assessore alla Pianificazione Territoriale - Urbanistica, Assetto del Territorio, Paesaggio, Politiche abitative, sulla base delle risultanze istruttorie sopra riportate propone, pertanto, alla Giunta l'adozione del conseguente atto finale.

### **LA GIUNTA**

UDITA la relazione e la conseguente proposta dell'Assessore alla Pianificazione Territoriale - Urbanistica, Assetto del Territorio, Paesaggio, Politiche abitative;

VISTA le dichiarazioni poste in calce al presente provvedimento;

A voti unanimi e palesi espressi nei modi di legge:

### **DELIBERA**

- **DI FARE PROPRIA** la relazione dell'Assessore alla Pianificazione Territoriale - Urbanistica, Assetto del Territorio, Paesaggio, Politiche abitative, nella premessa riportata;
- **DI DISPORRE**, in accoglimento dell'istanza del Comune di San Paolo di Civitate di cui alla deliberazione di C.C. n. 29 del 23.04.2019, la pubblicazione sul Bollettino Ufficiale della Regione Puglia, nonché sul sito [www.sit.puglia.it](http://www.sit.puglia.it), dell'inventario dei beni civici del Comune di San Paolo di Civitate, ai sensi e per gli effetti dell'art. 5 della legge regionale n. 7/1998, riunito in allegato unico parte integrante della presente deliberazione e comprensivo delle Ordinanze, Sentenze, Decreti e note Commissariali oltre che di D.G.R. e verifiche demaniali come sopra elencate, che per economia espositiva debbono intendersi qui integralmente riportate; i terreni interessati dall'applicazione dell'art. 54, comma 2, della LR. n. 14/2004, per la loro utilizzazione, restano soggetti a tutte le altre ulteriori eventuali autorizzazioni o vincoli di legge, ivi compresi i vincoli ambientali di cui al decreto legislativo 22 gennaio 2004, n. 42, nonché a quanto previsto dall'art. 3 comma 6 della L n. 168 del 20.11.2017 in merito al permanere del vincolo paesaggistico sulle terre anche in caso di liquidazione degli usi civici, nonché al permanere della destinazione urbanistica dei suoli e di ogni vincolo derivante da strumenti urbanistici sovraordinati (PPTR, PAI, PRQA, PTA) e da norme settoriali di carattere ambientale e territoriale;
- **DI DISPORRE** l'invio agli Ordini Notarili, a cura della Sezione Urbanistica, su supporto informatico firmato digitalmente, del suddetto inventario dei beni civici del Comune di San Paolo di Civitate;
- **DI DEMANDARE**, altresì, alla Sezione Urbanistica la notifica del presente atto al Sindaco del Comune di San Paolo di Civitate (FG), per gli ulteriori adempimenti di competenza inerenti all'applicazione dell'art. 54 della legge regionale n. 14 del 04.08.2004;
- **DI PROVVEDERE** alla pubblicazione del presente atto sul Bollettino Ufficiale della Regione Puglia.

IL SEGRETARIO DELLA GIUNTA  
SILVIA PIEMONTE

IL PRESIDENTE DELLA GIUNTA  
MICHELE EMILIANO



**REGIONE PUGLIA**

**ASSESSORATO AGRICOLTURA FORESTE CACCIA E PESCA**

**Ufficio Usi Civici**

L.R. n° 7 del 28/01/1998, art. 5, comma 1

in attuazione della Legge Statale n.1766 del 16/06/1927 e del Regolamento di Attuazione n.332 del 26/02/1928

**INVENTARIO DEI BENI DI USO CIVICO**

**- Comune di SAN PAOLO**

**CIVITATE**

- Provincia di Foggia

-Comune con sistemazione demaniale: "Aperta"

Incaricato dell'inventario informatizzato:  
Istruttore Perito Demaniale  
Dr. Francesco Mastromarco

Collaboratore:  
V. zo Mastromarco – Istruttore Perito Demaniale

Elaborazioni grafiche informatizzate:  
Studio Arch. G. Capochiani De Iudicibus

Febbraio 2002      Con il patrocinio del Commissariato Usi Civici per la Puglia con sede in Bari



Studio M. - Bari

**REGIONE PUGLIA**  
**ASSESSORATO AGRICOLTURA FORESTE CACCIA E PESCA**  
**Ufficio Usi Civici**


L.R. n° 7 del 28/01/1998, art. 5, comma 1  
in attuazione della Legge Statale n.1766 del 16/06/1927 e del Regolamento di Attuazione n.332 del 26/02/1928

**INVENTARIO DEI BENI DI USO CIVICO**

**Comune di SAN PAOLO**  
**CIVITATE**

- Provincia di Foggia

DATI E NOTIZIE STORICHE  
DATI E NOTIZIE DI RIFERIMENTO



Studio M. - Bari

REGIONE PUGLIA  
ASSESSORATO AGRICOLTURA FORESTE CACCIA E PESCA  
*Ufficio Usi Civici*

L.R. n°7 Del 28/01/1998, Art. 5, Comma 1  
in attuazione della Legge Statale n. 1766 del 16/06/1927 e del Regolamento di Attuazione n. 332 del 26/02/1928

**Inventario dei Beni di Uso Civico**

■ **COMUNE DI SAN PAOLO CIVITAVECCHIA**

■ **Provincia di Foggia**

Decreto dichiarativo 13-03-1928

**Dati e Notizie di riferimento**

- Ordinanza di Omologazione. Atti di Riparto del 08-06-1925
- Sentenza c/o Petrucci ed altri del 15-07-1930
- Sentenza c/o Petrucci ed altri del 08-04-1932
- Sentenza c/o Calzoiolo Luigi ed altri del 24-12-1932
- Sentenza c/o Petrucci ed altri del 16-03-1934
- Sentenza c/o Cirò, Carfagni ed altri del 09-11-1935
- Sentenza c/o Germani Ciaccia (23-12-1935) del 18-01-1936
- Sentenza c/o Altieri Antonio ed altri del 15/25-04-1936
- Sentenza c/o Liuzzi Paolo fu Michele del 02/16-05-1936
- Sentenza c/o Trapani e Ferrante del 17-09-1938
- Sentenza c/o Trapani e Ferrante N°4 del 05-04-1931
- Sentenza c/o Trapani e Ferrante del 14-07-1948 e del 15-10-1948
- Sentenza c/o Germani Ciaccia e Leccisotti del 24-03-1952 e del 27-12-1952
- Sentenza c/o Carfagni Carmela ed altri del 05-01-1953 e del 14-01-1953
- Sentenza N°6 c/o Albanese Raffaele ed altri del 18-12-1958 e del 22-12-1958
- Decreto di Affrancazione del 25-05-1959
- Decreto di Rettifica precedente Decreto del 18-01-1961
- Due Ordinanze di Legittimazione non Approvate
- Ordinanza di Reintegrazione del 12-05-1964
- Ordinanza di Legittimazione del 04-04-1972

**Istruttorie e Perizie Demaniali**


- Verifica Lipartiti anno 1931
- Verifica Geom. Stancaronone anno 1932
- Verifica P.A. Ramunni anno 1960
- Relazione Geom. Cappelletta (non presa in considerazione dai Commissari)
- Verifica Geom. Sonnese anno 1984

E quant'altro agli atti di ufficio



Studio M. - Bari





REGIONE PUGLIA  
ASSESSORATO AGRICOLTURA FORESTE CACCIA E PESCA  
Ufficio Usi Civici

L.R. n° 7 Del 28/01/1998, Art. 5, comma 1  
in attuazione della Legge Statale n. 1766 del 16/06/1927 e del Regolamento di Attuazione n. 332 del 26/02/1928

Inventario dei Beni di Uso Civico

COMUNE DI SAN PAOLO CIVITATE  
Provincia di Foggia

MINISTERO DELL'AGRICOLTURA E DELLE FORESTE  
COMMISSARIATO PER LA LIQUIDAZIONE DEGLI USI CIVICI  
BARI

*[Signature]*  
Bari, li 22/10/1932  
Impresa N. 10005 Pubb. Autonom. Ital. 1000  
ALL'ON. MINISTERO  
DELL'AGRICOLTURA E DELLE FORESTE  
Diretta. Gen. Mag. F. P. S. S. S. S. S. S. S.

ROMA  
Con ordinanza 5 febbraio 1927 e 13 marzo 1928, questo Commissariao dispese l'accertamento dei demani di S. Paolo Civitatis quale risultava dalla sentenza 11 agosto 1810 della Commissione feudale e dall'Ordinanza furda del 27 aprile 1811 dell'Istruttoria tecnica su incarico del gen. Stancaresu. Incauze che depositò relazioni e stato il 22 giugno 1932.-

Pubblicata la stato, fu proposta opposizione da alcuni indiziati di occupazione abusiva del fondo Bufalano, Signori Leoncetti e Giacomis. L'opposizione fu accolta da questo Commissariato con sentenza del 24 marzo 1952 in sede di rinvio della Corte di Appello di Roma, Sezione Speciale Usi Civici, e gli indiziati suddetti furono deponati dalle state.-

Ma gli prima era state iniziate, a seguito di ordinanza dell'11/2 aprile 1914 del Prefetto di Foggia, un procedimento contenzioso per la contegna della predelimita della statale e del diritto di legare sulla "Pista Faugna", tale giudizio è ancora in corso, chiodo dal Comm. di S. Paolo di Civitatis il resto del compenso in ett. 129.39.91,90 avendosi avute sole 183.88.89 su gli ett. 311.28.28,50 ad uso spartante, in base all'intera estensione della "Pista" sud-

detta (Ha. 402.16.44 per la sezione Faugna di Raceo e Ha. 047.98.81 per la sezione Faugna La Croce) 1.293.19.30 e seestante i per-soneri di mila più avere.-  
Redante intanto il giudizio Leoncetti-Ciacoda, esete dall'opposizione Annamì detta, nessun'altra attività era stata spiegata relativamente alle state, Stancaresu ma, quest'ultimo, indipenden-temente dal giudizio in corso, per la "Pista Faugna" e che riguar- dava una particolare condizione giuridica di quelle terre - è neces-aria riattivare la procedura sia per la proposta di iscrizioni Demanio Pasoluto e Ripese Commarata di 24.14.62.96 Demanio Inver- se Frest; Demanio Partata del Fante di Ha. 22.92.00 Demanio Bufa- lano), che per la proposta di quistazioni (dalla estate demanio Bufa- lano per Ha. 27.76.58, dal demanio Iacobia per Ha. 24.24.00, del dema- nio Faugna per Ha. 24.44.64) ed infine per la proposta di adunanza- zione (di Ha. 78.49.76 della "Inversa e dell'erte" canate, di alcuni pasoliti appostamenti del latifondo Mazzanella, del fondo Ischia e Gruppo e del fondo San Martino) risalendo però gli co- certamenti e lo state al 1932, occorre 1) aggiornare ditte e canati, 2) vedere se per avventura le terre proposte per la quistazione siano state occupate arbitrariamente; 3) rianchiare la condizione attuale della zona proposta per la adunanza, per vedere se diverse le state di cultura e di utilizzazione, dopo ben 26 ann.-

Occorre pertanto nominare altre perite, che è state designata nella persona del dott. Ramondi, che vi sta attendendo.-

IL COMMISSARIO  
MARIO GIACOMINI  
Imp. 10005

Studio M. - Bari



REGIONE PUGLIA
ASSESSORATO AGRICOLTURA FORESTE CACCIA E PESCA
Ufficio Usi Civici

L.R. n° 7 Del 28/01/1998, Art. 5, Comma 1
in attuazione della Legge Statale n. 1766 del 16/06/1927 e del Regolamento di Attuazione n. 332 del 26/02/1928

Inventario dei Beni di Uso Civico

COMUNE DI SAN PAOLO CIVITAVECCHIA

Provincia di Foggia

USI CIVICI

REGIONE PUGLIA

DELIBERAZIONE DELLA GIUNTA REGIONALE

del mese di ... in Bari, nella Sala delle
sestane, si è riunita la Giunta Regionale, previo regolare invito, nelle persone dei signori:

Table with columns for name and role, listing members of the Regional Council such as President, Vice President, and various Assessors.

Assiste il dr. ... segretario redigente

L'assessore all'Agricoltura, Michele Bellomo, riferisce:
Il Comune di San Paolo di Civitavecchia, con deliberazione consultaria n.96 del
6.5.1985, visitata per presa d'atto o mancanza di rilievo dalla Sezione
Provinciale di Controllo di Foggia nella seduta dell'8.7.1985 n.42662, e
successiva istanza, ha chiesto di essere autorizzato, ai sensi degli
artt.12 e 24 legge n.1765/27 sul riordinamento degli usi civici ed art.
4) del relativo regolamento approvato con R.D. n.332/26, al mutamento di
destinazione d'una dei terreni demaniali civici allo stato libero per
complessivi ettari 81.90.94, attualmente risultanti paucolo computato
o nudo e bonco degradato, per destinarli a forestazioni produttive, per
un normale sfruttamento del proprio territorio demaniale e valorizzazione
della del patrimonio boschivo, cadendo, per l'attuazione del progetto
speciale n.24 della ex CASAZZ, in godimento temporaneo (anni trenta),

periodo necessario alla realizzazione dell'impianto ed al conseguimento
del massimo livello produttivo, alla S.p.A. LAFOR del gruppo IRIUD,
di cui il Comune di Foggia è azionista, con nota
n.11016/2978/86/1 del 17.2.1987, al Comune, a fine civile, del 25% dello
incremento del prodotto legnoso derivante da tale intervento, mentre la
iniziale consistenza del prodotto legnoso ritraibile dai boschi esoteg-
giati spetterà interamente al Comune.

Il Comune per la liquidazione degli usi civici della Puglia
con sede in Bari, istruita in pratica ed acquisiti agli atti i pareri
di rito; ritenuto che i terreni oggetto del mutamento di destinazione
rimangono di proprietà della collettività di quel Comune; Ritenuto che
la realizzazione del progetto di forestazione non pregiudica l'esercizio
dell'uso civico gravante a favore della popolazione interessata, ma che
esso viene solo limitato, così come previsto dalle prescrizioni di mas-
sima di polizia forestale vigenti; Considerato i notevoli vantaggi che,
dalla realizzazione di tale intervento, derivano alla collettività
di quel Comune (incremento del patrimonio boschivo, incremento turisti-
co, occupazione di manodopera locale, regolazione idrogeologica ed altre
attività collaterali ecc.), con nota n.303 del 7.7.1987, ha espresso pe-
ro favorevole all'adempimento dell'istanza.

Alla esecuzione della richiesta autorizzazione deve provvedere que-
sto organo regionale per effetto del D.P.R. n.616/77 con il quale veni-
vano, tra l'altro, trasferite alle Regioni e statuto ordinario le fun-
zioni amministrative in materia di usi civici.

LA GIUNTA

Unità in relazione dell'Assessore,
ad unanimità di voti espressi nei modi di legge:

D E L I B E R A

di AUTORIZZARE il Comune di San Paolo di Civitavecchia a mutare di destina-
zione i terreni di demanio civico allo stato libero, in contesto al foglio
3 part.20 e foglio 6 part.36 per complessivi Ha.81.90.94, e concederli
in godimento temporaneo (anni trenta) conformemente e quanto deliberato
integrato

(\*) allegata al presente provvedimento del quale costituisce parte

Studio M. - Bari

REGIONE PUGLIA  
ASSESSORATO AGRICOLTURA FORESTE CACCIA E PESCA  
Ufficio Usi Civici

L.R. n° 7 Del 28/01/1998, Art. 5, Comma 1  
in attuazione della Legge Statale n. 1766 del 16/06/1927 e del Regolamento di Attuazione n. 332 del 26/02/1928

Inventario dei Beni di Uso Civico

- COMUNE DI SAN PAOLO CIVITAVECCHIE
- Provincia di Foggia

dal Comune, alla S.p.A. LAVOR con sede in Roma via Silvio D'Amico 40, per l'esecuzione dei lavori di forestazione produttiva, in attuazione del progetto speciale n.24 della ex CASSAZ (oggi Agenzia per la Promozione dello Sviluppo del Mezzogiorno), a condizione che siano rispettate le specifiche norme del P.R.G. previste per le zone interessate, fatti salvi eventuali diritti di terzi e l'osservanza di ogni altra via scritte disposizioni di legge, restando a carico della detta Società le opere contrattuali inerenti e conseguenti.

Le somme rivenienti al Comune dalla vendita del materiale legnoso, ai sensi dell'art.24 legge n.1766/27, saranno investite in titoli del debito pubblico emessi al Comune di S.Paolo di Civitavecchia, con vincolo a favore della Regione Puglia, per essere destinate, in caso di bisogno, ad opere perenni di interesse generale di quella popolazione.

L'essenzialità della presente deliberazione resta subordinata alla emanazione del provvedimento di concessione del finanziamento alla LAVOR da parte dell'Agenzia per la Promozione dello Sviluppo del Mezzogiorno (ex CASSAZ).

«Nel caso venisse a cessare la finalità per la quale è concessa la presente autorizzazione, la stessa si riterrà revocata ed i terreni destinati civili di cui sopra ritorneranno alla originaria destinazione.»

*per la*  
*11/10/19*

Attesto che il presente  
Inventario è stato  
redatto in data 23-10-87  
Il Leg. Amm. è responsabile  
F.to Lamberti

Attesto  
con L. n. 11701 del 10-6-1978

COMMISSIONARIO USI CIVICI  
10 OTT. 1927  
-N. 4107- di prot.



Studio M. - Bari

REGIONE PUGLIA  
ASSESSORATO AGRICOLTURA FORESTE CACCIA E PESCA  
Ufficio Usi Civici

L.R. n° 7 Del 28/01/1998, Art. 5, Comma 1  
in attuazione della Legge Statale n. 1766 del 16/06/1927 e del Regolamento di Attuazione n. 332 del 26/02/1928

**Inventario dei Beni di Uso Civico**

■ **COMUNE DI SAN PAOLO CIVITATE**

■ Provincia di Foggia

REGIONE PUGLIA  
Assessorato all'Agricoltura, Foreste, Caccia e Pesca  
BARI  
ASSESSORATO AGRICOLTURA E PESCA  
BARI

N. Registro: 303  
Registri e cart. N. 7165/1987  
Data: 7/11/1987  
Messa a disposizione del 2008  
ALTA REGIONE PUGLIA  
ASSESSORATO AGRICOLTURA E PESCA  
BARI


OGGETTO: S. PAOLO DI CIVITATE (FG)  
Entramento destinazione d'uso  
del demanio civico.

Il Comune di S. Paolo di Civitate, con deliberazione consiliare n. 95 del 6.5.1982 e successiva istanza, ha chiesto di essere autorizzato al mutamento di destinazione di uso del suolo demaniale civico allo stato libero, in esatto ai fogli 3 e 6, per complessivi ettari 81,90,34, parte da piccolo cespugliato e parte da bosco degradato e forestazione produttiva, per un razionale sfruttamento e valorizzazione del proprio territorio demaniale, cedendolo, a fini scopo, in godimento temporaneo (anni trenta) - periodo necessario alla realizzazione dell'impianto ed al conseguimento del massimo livello produttivo - alla S.p.A. LUMPH del gruppo ILSUD, specializzata nell'esecuzione di tali lavori, dietro corrispettivo al Comune, a fine ciclo, di una partecipazione del 25% sul valore del prodotto legnoso.

Questo Commissariato, acquisiti agli atti i pareri di rito, nel transattore la suddetta istanza, per l'adozione del provvedimento previsto dall'art. 41 del Regolamento approvato con R.D. 26.2.1928 n. 132 in esecuzione della Legge n. 1766 del 16.6.1927 per il riordino degli usi civici, ora di competenza dell'Assemblea Regionale per effetto del D.P.R. n. 616 del 24.7.1977, ed a carico della stessa, esprime parere favorevole, per quanto di competenza.

REGIONE PUGLIA  
ASSESSORATO AGRICOLTURA  
E PESCA  
BARI  
7/11/1987

1987-1988  
Cassa Comunale di S. Paolo di Civitate  
Inventario dei Beni di Uso Civico  
Foglio 3 e 6  
Messa a disposizione del 2008  
ALTA REGIONE PUGLIA  
ASSESSORATO AGRICOLTURA E PESCA  
BARI  
1987-1988  
Cassa Comunale di S. Paolo di Civitate  
Inventario dei Beni di Uso Civico  
Foglio 3 e 6  
Messa a disposizione del 2008  
ALTA REGIONE PUGLIA  
ASSESSORATO AGRICOLTURA E PESCA  
BARI  
1987-1988  
Cassa Comunale di S. Paolo di Civitate  
Inventario dei Beni di Uso Civico  
Foglio 3 e 6  
Messa a disposizione del 2008  
ALTA REGIONE PUGLIA  
ASSESSORATO AGRICOLTURA E PESCA  
BARI





Studio M. - Bari

REGIONE PUGLIA  
ASSESSORATO AGRICOLTURA FORESTE CACCIA E PESCA  
Ufficio Usi Civici


L.R. n° 7 Del 28/01/1998, Art. 5, comma 1  
in attuazione della Legge Statale n. 1766 del 16/06/1927 e del Regolamento di Attuazione n. 332 del 26/02/1928

**Inventario dei Beni di Uso Civico**

■ COMUNE DI SAN PAOLO CIVITAVECCHIE  
■ Provincia di Foggia

<p>questo terreno è stato venduto il 15/01/1880 per la necessità di fare la muratura e la casa era stata comprata per il figlio del proprietario, il signor Antonio di cui non si sa nulla. La casa è stata comprata nel 1880 e per il fatto che il proprietario non ha mai pagato le imposte di famiglia è stata comprata nel 1880 e questo terreno è stato venduto il 15/01/1880.</p>	 <p>La casa per la quale si è venduto il terreno è stata comprata nel 1880 e per il fatto che il proprietario non ha mai pagato le imposte di famiglia è stata comprata nel 1880 e questo terreno è stato venduto il 15/01/1880.</p>
<p>Questo terreno è stato venduto il 15/01/1880 per la necessità di fare la muratura e la casa era stata comprata per il figlio del proprietario, il signor Antonio di cui non si sa nulla. La casa è stata comprata nel 1880 e per il fatto che il proprietario non ha mai pagato le imposte di famiglia è stata comprata nel 1880 e questo terreno è stato venduto il 15/01/1880.</p>	 <p>Questo terreno è stato venduto il 15/01/1880 per la necessità di fare la muratura e la casa era stata comprata per il figlio del proprietario, il signor Antonio di cui non si sa nulla. La casa è stata comprata nel 1880 e per il fatto che il proprietario non ha mai pagato le imposte di famiglia è stata comprata nel 1880 e questo terreno è stato venduto il 15/01/1880.</p>
<p>Questo terreno è stato venduto il 15/01/1880 per la necessità di fare la muratura e la casa era stata comprata per il figlio del proprietario, il signor Antonio di cui non si sa nulla. La casa è stata comprata nel 1880 e per il fatto che il proprietario non ha mai pagato le imposte di famiglia è stata comprata nel 1880 e questo terreno è stato venduto il 15/01/1880.</p>	<p>Questo terreno è stato venduto il 15/01/1880 per la necessità di fare la muratura e la casa era stata comprata per il figlio del proprietario, il signor Antonio di cui non si sa nulla. La casa è stata comprata nel 1880 e per il fatto che il proprietario non ha mai pagato le imposte di famiglia è stata comprata nel 1880 e questo terreno è stato venduto il 15/01/1880.</p>

Studio M. - Bari





REGIONE PUGLIA  
 ASSESSORATO AGRICOLTURA FORESTE CACCIA E PESCA  
 Ufficio Usi Civici

L.R. n° 7 Del 28/07/1998, Art. 5, Comma 1  
 in attuazione della Legge Statale n. 1766 del 16/06/1927 e del Regolamento di Attuazione n. 332 del 26/02/1928

**Inventario dei Beni di Uso Civico**

■ COMUNE DI SAN PAOLO CIVITATE  
 ■ Provincia di Foggia

Cognome e Nome dell'Attivista	Serviziato	N° della quota	Estensione in are Classi Class. Totale	Comuni comuni	Chiuso Chiuso
1. Altavino Antonio	In Comune	145	67/4	"	50.00
2. Altavino Antonio	In Comune	176	67/4	"	50.00
3. Altavino Luigi	In Comune	45	67/4	"	50.00
4. Altavino Antonio	In Comune	18	67/4	"	50.00
5. Altavino Raffaele	In Comune	20	67/4	"	50.00
6. Altavino Antonio	In Comune	137	67/4	"	50.00
7. Altavino Raffaele	In Comune	77	67/4	"	50.00
8. Altavino Giuseppe	In Comune	145	67/4	"	50.00
9. Altavino Antonio	In Comune	81	67/4	"	50.00
10. Altavino Antonio	In Comune	172	67/4	"	50.00
Totale			67/4	"	500.00



Studio M. - Bari

REGIONE PUGLIA  
 ASSESSORATO AGRICOLTURA FORESTE CACCIA E PESCA  
 Ufficio Usi Civici

L.R. n° 7 Del 28/01/1998, Art. 5, Comma 1  
 in attuazione della Legge Statale n. 1766 del 16/06/1927 e del Regolamento di Attuazione n. 332 del 26/02/1928

Inventario dei Beni di Uso Civico

■ COMUNE DI SAN PAOLO CIVITATE  
 ■ Provincia di Foggia

N. di ordine	Cognome e Nome del Acquirente	Savvenzioni	N.° della quota	Costituzione in aree Catastrali	Anno di formazione	Annotazioni
11	Bellini Luminio	di San Paolo	120	6/7/40	50 m	
12	Pellegrini Biunio	di San Paolo	147	6/7/40	50 m	
13	Calabrese, in uso di Biunio	di San Paolo	142	6/7/40	50 m	
14	Calucci Biunio	di San Paolo	15	9/82	50 m	
15	Calucci Biunio	di San Paolo	20	9/82	50 m	
16	Corvino Biunio	di San Paolo	14	6/7/40	50 m	
17	Corvino Biunio	di San Paolo	19	6/7/40	50 m	
18	Corvino Biunio	di San Paolo	124	6/7/40	50 m	
19	Corvino Biunio	di San Paolo	115	6/7/40	50 m	
20	Calucci Biunio	di San Paolo	76	6/7/40	50 m	
				12/7/82	1.80.104.13.99.99	1000 m



Studio M. - Bari

AM



REGIONE PUGLIA  
 ASSESSORATO AGRICOLTURA FORESTE CACCIA E PESCA  
 Ufficio Usi Civici

L.R. n° 7 Del 28/01/1998, Art. 5, comma 1  
 in attuazione della Legge Statale n. 1766 del 16/06/1927 e del Regolamento di Attuazione n. 332 del 26/02/1928

**Inventario dei Beni di Uso Civico**

■ COMUNE DI SAN PAOLO CIVITATE  
 ■ Provincia di Foggia

Cognome e Nome del Proprietario	Contenuto	Stato della quota	Conservazione in atto	Comune di appartenenza
11 Coronato Bogante	di 1/1000	libero	13/09/96	San Paolo Civitate
12 Caggiano Giuseppe	di 1/1000	libero	11/02	San Paolo Civitate
13 Villar Felice	di 1/1000	libero	11/02	San Paolo Civitate
14 Spriano Bruno	di 1/1000	libero	11/02	San Paolo Civitate
15 Caracciolo Nicola	di 1/1000	libero	11/02	San Paolo Civitate
16 De Luca Giuseppe	di 1/1000	libero	11/02	San Paolo Civitate
17 Corvino Giuseppe	di 1/1000	libero	11/02	San Paolo Civitate
18 Caporaso Antonio	di 1/1000	libero	11/02	San Paolo Civitate
19 Galucci Nicola	di 1/1000	libero	11/02	San Paolo Civitate
20 Casanova Giuseppe	di 1/1000	libero	11/02	San Paolo Civitate

17



Studio M. - Bari

12

REGIONE PUGLIA  
 ASSESSORATO AGRICOLTURA FORESTE CACCIA E PESCA  
 Ufficio Usi Civici

L.R. n° 7 Del 28/01/1998, Art. 5, Comma 1  
 in attuazione della Legge Statale n. 1766 del 16/06/1927 e del Regolamento di Attuazione n. 332 del 26/02/1928

Inventario dei Beni di Uso Civico

■ COMUNE DI SAN PAOLO CIVITATE  
 ■ Provincia di Foggia

N.° di catasto	Cognome e Nome del proprietario	Contenuti	M <sup>2</sup> della quota	Costituzione in arc. Co. la te.		Somme	Annullazioni
				in %	in m <sup>2</sup>		
11	Caracciolo Augusto	fr. S. Angelo	13	2/100	20,99	1500	
12	Caracciolo Giuseppe	fr. S. Angelo	107	1/100	1,07	50	
13	Caracciolo Giovanni	fr. S. Angelo	3	1/100	0,30	50	
14	Caracciolo Giuseppe	S. Angelo	111	1/100	1,11	50	
15	Caracciolo Giovanni	fr. S. Angelo	115	1/100	1,15	50	
16	Caracciolo Nicola	fr. S. Angelo	47	1/100	0,47	50	
17	Caracciolo Giovanni	fr. S. Angelo	128	1/100	1,28	50	
18	Caracciolo Luigi	fr. S. Angelo	159	1/100	1,59	50	
19	Caracciolo Giuseppe	S. Angelo	135	1/100	1,35	50	
20	Caracciolo Giuseppe	S. Angelo	154	1/100	1,54	50	
				13,99	21,22	500	



22



Studio M. - Bari

13


REGIONE PUGLIA  
ASSESSORATO AGRICOLTURA FORESTE CACCIA E PESCA  
Ufficio Usi Civici

L.R. n° 7 Del 28/01/1998, Art. 5, comma 1  
in attuazione della Legge Statale n. 1766 del 16/06/1927 e del Regolamento di Attuazione n. 332 del 26/02/1928

**Inventario dei Beni di Uso Civico**

■ COMUNE DI SAN PAOLO CIVITATE  
■ Provincia di Foggia

N. di ordine	Cognome e Nome del proprietario	Sostanza	Mq. della quota	Estensione in aree	Categorie	Anno	Categorie
41	Carabelli Angelo	Reparto	100	1.51	18	18	18
42	De Nisco Leonardo	Reparto	11	"	"	"	"
43	Di Carlo Donato	Reparto	114	"	"	"	"
44	Di Carlo Donato	Reparto	119	"	"	"	"
45	Di Carlo Donato	Reparto	11	"	"	"	"
46	Di Domenico Giuseppe	Reparto	166	9.22	90	90	90
47	Di Paolo Giuseppe	Reparto	21	"	"	"	"
48	Di Santo Antonio	Reparto	95	"	"	"	"
49	Di Santopao Domenico	Reparto	15	"	"	"	"
50	Di Santopao Domenico	Reparto	12	"	"	"	"
				1912	255	255	255



Studio M. - Bari

REGIONE PUGLIA  
 ASSESSORATO AGRICOLTURA FORESTE CACCIA E PESCA  
 Ufficio Usi Civici

L.R. n° 7 Del 28/01/1998, Art. 5, Comma 1  
 in attuazione della Legge Statale n. 1766 del 16/06/1927 e del Regolamento di Attuazione n. 332 del 26/02/1928

**Inventario dei Beni di Uso Civico**

■ COMUNE DI SAN PAOLO CIVITATE  
 ■ Provincia di Foggia

Cognome e Nome del Quotista	Substituti	C. P. della quota	Esensione in ecc. Annua del Campo di base Totale - canone Onnicostanti
11 De Marco Agostino	14	14	25000
12 De Marco Agostino	14	14	5000
13 De Marco Agostino	14	14	5000
14 Di Cicco Tommaso	59	59	5000
15 Di Marco Agostino	14	14	5000
16 Di Marco Agostino	3	3	5000
17 Di Marco Agostino	14	14	5000
18 Di Marco Agostino	59	59	5000
19 Di Marco Agostino	59	59	5000
20 Di Marco Agostino	14	14	5000
21 Di Marco Agostino	14	14	5000
22 Di Marco Agostino	14	14	5000
23 Di Marco Agostino	14	14	5000
24 Di Marco Agostino	14	14	5000
25 Di Marco Agostino	14	14	5000
26 Di Marco Agostino	14	14	5000
27 Di Marco Agostino	14	14	5000
28 Di Marco Agostino	14	14	5000
29 Di Marco Agostino	14	14	5000
30 Di Marco Agostino	14	14	5000
31 Di Marco Agostino	14	14	5000
32 Di Marco Agostino	14	14	5000
33 Di Marco Agostino	14	14	5000
34 Di Marco Agostino	14	14	5000
35 Di Marco Agostino	14	14	5000
36 Di Marco Agostino	14	14	5000
37 Di Marco Agostino	14	14	5000
38 Di Marco Agostino	14	14	5000
39 Di Marco Agostino	14	14	5000
40 Di Marco Agostino	14	14	5000
41 Di Marco Agostino	14	14	5000
42 Di Marco Agostino	14	14	5000
43 Di Marco Agostino	14	14	5000
44 Di Marco Agostino	14	14	5000
45 Di Marco Agostino	14	14	5000
46 Di Marco Agostino	14	14	5000
47 Di Marco Agostino	14	14	5000
48 Di Marco Agostino	14	14	5000
49 Di Marco Agostino	14	14	5000
50 Di Marco Agostino	14	14	5000
51 Di Marco Agostino	14	14	5000
52 Di Marco Agostino	14	14	5000
53 Di Marco Agostino	14	14	5000
54 Di Marco Agostino	14	14	5000
55 Di Marco Agostino	14	14	5000
56 Di Marco Agostino	14	14	5000
57 Di Marco Agostino	14	14	5000
58 Di Marco Agostino	14	14	5000
59 Di Marco Agostino	14	14	5000
60 Di Marco Agostino	14	14	5000
61 Di Marco Agostino	14	14	5000
62 Di Marco Agostino	14	14	5000
63 Di Marco Agostino	14	14	5000
64 Di Marco Agostino	14	14	5000
65 Di Marco Agostino	14	14	5000
66 Di Marco Agostino	14	14	5000
67 Di Marco Agostino	14	14	5000
68 Di Marco Agostino	14	14	5000
69 Di Marco Agostino	14	14	5000
70 Di Marco Agostino	14	14	5000
71 Di Marco Agostino	14	14	5000
72 Di Marco Agostino	14	14	5000
73 Di Marco Agostino	14	14	5000
74 Di Marco Agostino	14	14	5000
75 Di Marco Agostino	14	14	5000
76 Di Marco Agostino	14	14	5000
77 Di Marco Agostino	14	14	5000
78 Di Marco Agostino	14	14	5000
79 Di Marco Agostino	14	14	5000
80 Di Marco Agostino	14	14	5000
81 Di Marco Agostino	14	14	5000
82 Di Marco Agostino	14	14	5000
83 Di Marco Agostino	14	14	5000
84 Di Marco Agostino	14	14	5000
85 Di Marco Agostino	14	14	5000
86 Di Marco Agostino	14	14	5000
87 Di Marco Agostino	14	14	5000
88 Di Marco Agostino	14	14	5000
89 Di Marco Agostino	14	14	5000
90 Di Marco Agostino	14	14	5000
91 Di Marco Agostino	14	14	5000
92 Di Marco Agostino	14	14	5000
93 Di Marco Agostino	14	14	5000
94 Di Marco Agostino	14	14	5000
95 Di Marco Agostino	14	14	5000
96 Di Marco Agostino	14	14	5000
97 Di Marco Agostino	14	14	5000
98 Di Marco Agostino	14	14	5000
99 Di Marco Agostino	14	14	5000
100 Di Marco Agostino	14	14	5000



Studio M. - Bari


REGIONE PUGLIA  
 ASSESSORATO AGRICOLTURA FORESTE CACCIA E PESCA  
 Ufficio Usi Civici

L.R. n° 7 Del 28/01/1998, Art. 5, Comma 1  
 in attuazione della Legge Statale n. 1766 del 16/06/1927 e del Regolamento di Attuazione n. 332 del 26/02/1928

**Inventario dei Beni di Uso Civico**

■ COMUNE DI SAN PAOLO CIVITATE  
 ■ Provincia di Foggia

Cognome e Nome di Provvista	Governante	M <sup>2</sup> della quota	Cost. in lire		Anno di Ammissione
			Costo	Canone	
61 Di Sabato Giuseppe	Regione	176	55.224,57	2.500,00	
62 Di Ferraro Donato	Pa. Stato	146	"	50,00	
63 Di Cusi - Pietro	Pa. Stato	153	"	50,00	
64 Di Comilio Giovanni	Pa. Stato	158	"	50,00	
65 Di Santis - Marino	Pa. Stato	117	"	50,00	
66 Di Domenico Nicola	Pa. Stato	22	"	50,00	
67 Di Marco - Nicola	Pa. Stato	141	"	50,00	
68 Di Giorgio Giuseppe	Pa. Stato	154	"	50,00	
69 Di Marco - Giovanni	Pa. Stato	12	"	50,00	
70 Di Deo - Antonio	Pa. Stato	14	90,52	50,00	
			41.321,12	3.500,00	



Studio M. - Bari

REGIONE PUGLIA  
ASSESSORATO AGRICOLTURA FORESTE CACCIA E PESCA  
Ufficio Usi Civici

L.R. n° 7 Del 28/01/1998, Art. 5, Comma 1  
in attuazione della Legge Statale n. 1766 del 16/06/1927 e del Regolamento di Attuazione n. 332 del 26/02/1928


**Inventario dei Beni di Uso Civico**

■ **COMUNE DI SAN PAOLO CIVITATE**  
■ Provincia di Foggia

N. di ordine	Cognome e Nome del proprietario	Catenaria	N. all. alla quota	Coltivazione in area di P. Classi	Onnig. sezione	Annotazioni
1	Cosposito Gennaro	San Vito	110	5.12.88	572000	
2	Excellente aptico	San Vito	215	"	5000	
3	Fabriziano Luigi	San Vito	98	"	5000	
4	Toti Francesco	San Vito	86	"	5000	
5	Tomante Luigi	San Vito	88	"	5000	
6	Torre M. Maria	San Vito	80	"	5700	
7	Tranchelli Agostino	San Vito	65	"	5000	
8	Terina. Maria	San Vito	81	"	5000	
9	Terina Luigi	San Vito	127	"	5000	
10	Tranchelli Luigi	San Vito	68	"	5000	
				6.12.88	572000	



cb/



Studio M. - Bari

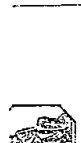
REGIONE PUGLIA  
 ASSESSORATO AGRICOLTURA FORESTE CACCIA E PESCA  
 Ufficio Usi Civici

L.R. n° 7 Del 28/01/1998, Art. 5, Comma 1  
 in attuazione della Legge Statale n. 1766 del 16/06/1927 e del Regolamento di Attuazione n. 332 del 26/02/1928

**Inventario dei Beni di Uso Civico**

■ COMUNE DI SAN PAOLO CIVITANOVE  
 ■ Provincia di Foggia

Cognome e Nome del proprietario	Categorietà	N° della quota	Es. di divisione in Dec. (Anni) di class. del Comune	Anno di class. canone	Anno di class. canone
11 Terrante Giuseppe f. Pietro	10/1000	85	12.09.64	12.09.64	12.09.64
12 Savante Antonio m. Maria	10/1000	103	12.09.64	12.09.64	12.09.64
13 Giannfrancesco Felice s. Angeli	10/1000	148	12.09.64	12.09.64	12.09.64
14 Giannpaolo Antonio m. Maria	10/1000	11	12.09.64	12.09.64	12.09.64
15 Galloso Giovanni m. Maria	10/1000	134	12.09.64	12.09.64	12.09.64
16 Signorico' m. Maria s. Angeli	10/1000	97	12.09.64	12.09.64	12.09.64
17 Giannmichele Giuseppe m. Maria	10/1000	89	12.09.64	12.09.64	12.09.64
18 Gentile Antonio s. Angeli	10/1000	100	12.09.64	12.09.64	12.09.64
19 Giannfrancesco Antonio s. Angeli	10/1000	116	12.09.64	12.09.64	12.09.64
20 Giannmichele Antonio s. Angeli	10/1000	103	12.09.64	12.09.64	12.09.64



Studio M. - Bari

REGIONE PUGLIA  
 ASSESSORATO AGRICOLTURA FORESTE CACCIA E PESCA  
 Ufficio Usi Civici

L.R. n° 7 Del 28/01/1998, Art. 5, Comma 1  
 in attuazione della Legge Statale n. 1766 del 16/06/1927 e del Regolamento di Attuazione n. 332 del 26/02/1928

**Inventario dei Beni di Uso Civico**


**COMUNE DI SAN PAOLO CIVITATE**

Provincia di Foggia

Cognome e Nome del proprietario	Categorizzazione	N° della quota	Categorizzazione in base alle classi catastali		Anno economico	Denotazioni
			Classe	Conte		
91 Cerasaricola o. di Sanmarino	91	11	5.21.88	61.89	50.00	
92 Cerasaricola o. di Sanmarino	92	10	90.32	90.32	50.00	
93 Cerasaricola o. di Sanmarino	93	10	90.32	90.32	50.00	
94 Cerasaricola o. di Sanmarino	94	100	..	..	50.00	
95 Cerasaricola o. di Sanmarino	95	110	..	..	50.00	
96 Cerasaricola o. di Sanmarino	96	70	..	..	50.00	
97 Cerasaricola o. di Sanmarino	97	63	..	..	50.00	
98 Cerasaricola o. di Sanmarino	98	111	..	..	50.00	
99 Cerasaricola o. di Sanmarino	99	105	..	..	50.00	
100 Cerasaricola o. di Sanmarino	100	50	..	..	50.00	
			6.02.88	9.99.58	9.2.88	500.00

34

35



Studio M. - Bari

19



REGIONE PUGLIA  
 ASSESSORATO AGRICOLTURA FORESTE CACCIA E PESCA  
 Ufficio Usi Civici

L.R. n° 7 Del 28/01/1998, Art. 5, Comma 1  
 in attuazione della Legge Statale n. 1766 del 16/06/1927 e del Regolamento di Attuazione n. 332 del 26/02/1928

Inventario dei Beni di Uso Civico

■ COMUNE DI SAN PAOLO CIVITATE  
 ■ Provincia di Foggia

Cognome e Nome del Quiritista	Cobertura	M <sup>2</sup> della quota	Esclusione in case		Denunce	Sommatorie
			101 <sup>1</sup> Case	101 <sup>2</sup> Beni Cost. L.		
101 La Mola Michele	Reparto S. Lucia	97	9,9358	7,2338	5000	
102 Lanciani Filippo	S. Luigi	18	"	87%	5000	
103 La Neccia Giuseppe	S. Tomaso	72	"	87%	5000	
104 Lattico Ilario	S. Tomaso	10	"	87%	5000	
105 Lazzarone Michele	S. Tomaso	122	"	87%	5000	
106 La Mola Luigi	S. Tomaso	52	"	87%	5000	
107 La Mola Antonio	S. Tomaso	117	"	87%	5000	
108 Loriccio Ugo	S. Tomaso	82	"	87%	5000	
109 Marchillo Antonio	S. Tomaso	2	"	87%	5000	
110 Mammolone Michele	S. Tomaso	95	17,0626	7,9358	5500	5500

33



Studio M. - Bari

REGIONE PUGLIA  
 ASSESSORATO AGRICOLTURA FORESTE CACCIA E PESCA  
 Ufficio Usi Civici

L.R. n° 7 Del 28/01/1998, Art. 5, Comma 1  
 in attuazione della Legge Statale n. 1766 del 16/06/1927 e del Regolamento di Attuazione n. 332 del 26/02/1928

**Inventario dei Beni di Uso Civico**

■ **COMUNE DI SAN PAOLO CIVITATE**  
 ■ Provincia di Foggia

Cognome e Nome del Proprietario	Solimità	N° della quota	Distribuzione in are		Danno canone	Annullazione
			di F. C. n. 12	di F. C. n. 12		
111 Apollonio, Giuseppe, di San Paolo	116	91	9,92/22	16,42/22	50,00	
112 Apollonio, Giovanni, di San Paolo	91	53	"	47/22	50,00	
113 Apollonio, Nicola, di San Paolo	53	53	"	47/22	50,00	
114 Apollonio, Nicola, di San Paolo	53	53	"	47/22	50,00	
115 Apollonio, Francesco, di San Paolo	68	68	"	47/22	50,00	
116 Apollonio, Giovanni, di San Paolo	110	110	"	47/22	50,00	
117 Apollonio, Giovanni, di San Paolo	19	19	"	90/22	50,00	
118 Apollonio, Giovanni, di San Paolo	71	71	"	47/22	50,00	
119 Apollonio, Giovanni, di San Paolo	17	17	90,32	90,32	50,00	
120 Apollonio, Giovanni, di San Paolo	86	86	"	47/22	50,00	
121 Apollonio, Giovanni, di San Paolo	86	86	11,44/22	11,44/22	50,00	

31

24

21



Studio M. - Bari

REGIONE PUGLIA  
 ASSESSORATO AGRICOLTURA FORESTE CACCIA E PESCA  
 Ufficio Usi Civici

L.R. n° 7 Del 28/01/1998, Art. 5, comma 1  
 in attuazione della Legge Statale n. 1766 del 16/06/1927 e del Regolamento di Attuazione n. 332 del 26/02/1928

**Inventario dei Beni di Uso Civico**

■ COMUNE DI SAN PAOLO CIVITATE  
 ■ Provincia di Foggia

Cognome e Nome di Proprietà	Circoscrizione	N° delle quote	Estensione in are - Annuo canone		Annotazioni
			di Classe	Totale	
121 Appendice - bene di Proprietà di S. Simeone		1	11/2	6000 00	
122 Appollacco - bene di Proprietà di S. Simeone		28	11/2	50 00	
123 Melchione - bene di Proprietà di S. Simeone		25	11/2	50 00	
124 Modonaco - bene di Proprietà di S. Simeone		1	9/2	50 00	
125 Maffucci - bene di Proprietà di S. Simeone		14	11/2	50 00	
126 Melchione - bene di Proprietà di S. Simeone		101	11/2	50 00	
127 Maffucci - bene di Proprietà di S. Simeone		142	11/2	50 00	
128 Maffucci - bene di Proprietà di S. Simeone		16	9/2	50 00	
129 Maffucci - bene di Proprietà di S. Simeone		94	11/2	50 00	
130 Maffucci - bene di Proprietà di S. Simeone		122	11/2	50 00	
			99/2	91.250 00	

36 /



Studio M. - Bari

REGIONE PUGLIA  
ASSESSORATO AGRICOLTURA FORESTE CACCIA E PESCA  
Ufficio Usi Civici

L.R. n° 7 Del 28/01/1998, Art. 5, Comma 1  
in attuazione della Legge Statale n. 1766 del 16/06/1927 e del Regolamento di Attuazione n. 332 del 26/02/1928


**Inventario dei Beni di Uso Civico**

■ **COMUNE DI SAN PAOLO CIVITATE**  
■ Provincia di Foggia

N° di censimento	Cognome e Nome del proprietario	Categorizzazione	N° di quote	Partecipazione in area		Anno di costituzione
				Area (mq)	Partecipazione (%)	
131	Marone Antonio	10.000000	10	1000	100%	1950
132	Marone Antonio	10.000000	10	1000	100%	1950
133	Marone Antonio	10.000000	10	1000	100%	1950
134	Marone Antonio	10.000000	10	1000	100%	1950
135	Marone Antonio	10.000000	10	1000	100%	1950
136	Marone Antonio	10.000000	10	1000	100%	1950
137	Marone Antonio	10.000000	10	1000	100%	1950
138	Marone Antonio	10.000000	10	1000	100%	1950
139	Marone Antonio	10.000000	10	1000	100%	1950
140	Marone Antonio	10.000000	10	1000	100%	1950
				<b>TOTALE</b>		
				100	10000	100%

28

29



Studio M. - Bari

23

REGIONE PUGLIA  
 ASSESSORATO AGRICOLTURA FORESTE CACCIA E PESCA  
 Ufficio Usi Civici


L.R. n°7 Del 28/01/1996, Art. 5, Comma 1  
 in attuazione della Legge Statale n. 1766 del 16/06/1927 e del Regolamento di Attuazione n. 332 del 26/02/1928

**Inventario dei Beni di Uso Civico**

- COMUNE DI SAN PAOLO CIVITATE
- Provincia di Foggia

41

Cognome e Nome del Proprietario	Categorizzazione	Superficie in m <sup>2</sup>	Catasto	Contribuzione in Lire		Anno canone	Dennotazioni
				di Stato	di Comune		
141 M. Nardella Giuseppe	Prato	108	99.0.0.88	67/2	90.00	50.00	
142 Nica Nicola	Prato	1	90.0.0.	90.00	50.00		
143 Piccini Antonio	Prato	119	67/2	67/2	50.00		
144 Perricone Antonio	Prato	113	67/2	67/2	50.00		
145 Petrucci Giovanni	Prato	6	67/2	67/2	50.00		
146 Perricone Alfonso	Prato	14	67/2	67/2	50.00		
147 Piccini Giuseppe	Prato	35	67/2	67/2	50.00		
148 Perricone Paolo	Prato	115	67/2	67/2	50.00		
149 Perricone Giuseppe	Prato	14	67/2	67/2	50.00		
150 Perricone Luigi	Prato	16	90.0.0.	90.00	50.00		
			109.0.0.0.0.	109.00	109.00	109.00	



Studio M. - Bari

REGIONE PUGLIA  
 ASSESSORATO AGRICOLTURA FORESTE CACCIA E PESCA  
 Ufficio Usi Civici


L.R. n° 7 Del 28/01/1998, Art. 5, Comma 1  
 in attuazione della Legge Statale n. 1766 del 16/06/1927 e del Regolamento di Attuazione n. 332 del 26/02/1928

**Inventario dei Beni di Uso Civico**

■ **COMUNE DI SAN PAOLO CIVITATE**  
 ■ Provincia di Foggia

Cognome e Nome di proprietà	Categorici	N° alla quota	Esposizione in ore		Durata esame	Annullazione
			di Beni di I. Classe	di Beni di II. Classe		
101	Puccinella Spigane P. Puccinella	112	87 1/2	145 1/2	150.00	
102	Paoletti Giuggeri P. Paoletti	112	87 1/2	87 1/2	50.00	
103	Paganella Spigane P. Paganella	143	87 1/2	87 1/2	50.00	
104	Puccillo Luigi P. Puccillo	149	87 1/2	87 1/2	50.00	
105	Palma Annunziata P. Palma	113	87 1/2	87 1/2	50.00	
106	Palma Maria P. Palma	113	87 1/2	87 1/2	50.00	
107	Petrone Luigi P. Petrone	113	87 1/2	87 1/2	50.00	
108	Pennacchioni Nicola P. Pennacchioni	112	87 1/2	87 1/2	50.00	
109	Petrone Luigi P. Petrone	112	87 1/2	87 1/2	50.00	
110	Puccini Spigane P. Puccini	112	87 1/2	87 1/2	50.00	
			96.250	1625.00	1625.00	

43



Studio M. - Bari

25

REGIONE PUGLIA  
ASSESSORATO AGRICOLTURA FORESTE CACCIA E PESCA  
Ufficio Usi Civici

L.R. n° 7 Del 28/01/1998, Art. 5, Comma 1  
in attuazione della Legge Statale n. 1766 del 16/06/1927 e del Regolamento di Attuazione n. 332 del 26/02/1928

**Inventario dei Beni di Uso Civico**

■ COMUNE DI SAN PAOLO CIVITAVECCHIA  
■ Provincia di Foggia

Cognome e Nome del Proprietario	Sottoscrizione	Misure	Intensione in are (Anno canone)		Annotazioni
			1° Classe	2° Classe	
141	Di Iacono Nicola	16	16,25	11,44	800,00
142	Di Iacono Antonio	156	17,74	12,74	50,00
143	Di Iacono Francesco	166	17,74	12,74	50,00
144	Di Iacono Antonio	11	17,74	12,74	50,00
145	Di Iacono Antonio	169	17,74	12,74	50,00
146	Di Iacono Antonio	50	17,74	12,74	50,00
147	Di Iacono Antonio	113	17,74	12,74	50,00
148	Di Iacono Antonio	51	17,74	12,74	50,00
149	Di Iacono Antonio	72	17,74	12,74	50,00
150	Di Iacono Antonio	46	17,74	12,74	50,00
			90,32	90,32	50,00
			102,19	117,16	1179,24
			117,16	117,16	1179,24



Studio M. - Bari

REGIONE PUGLIA  
 ASSESSORATO AGRICOLTURA FORESTE CACCIA E PESCA  
 Ufficio Usi Civici


L.R. n° 7 Del 28/01/1998, Art. 5, Comma 1  
 in attuazione della Legge Sanale n. 1766 del 16/06/1927 e del Regolamento di Attuazione n. 332 del 26/02/1928

**Inventario dei Beni di Uso Civico**

■ COMUNE DI SAN PAOLO CIVITATE  
 ■ Provincia di Foggia

Cognome e Nome del proprietario	Sostanzialità della quota	Estensione in are (Anno comune Amm. latenti)	
		1980/81	1982/83
11) Pilotti Casaro	Reparto di lungo 113	17.16.08	19.14.82
12) Pilotti Casaro	di lungo 15	"	01/11/82
13) Pilotti Casaro	di lungo 119	90.52	90.52
14) Demacchia Sognoli	di lungo 29	"	01/11/82
15) Demacchia Sognoli	di lungo 117	90.22	90.14
16) Demacchia Sognoli	di lungo 106	"	01/11/82
17) Pilotti Casaro	di lungo 22	"	01/11/82
18) Demacchia Sognoli	di lungo 89	90.28	90.52
19) Demacchia Sognoli	di lungo 100	"	01/11/82
20) Demacchia Sognoli	di lungo 30	90.28	90.21
		106.05.18	120.77.16.17.18.19
			90.00.00

47



Studio M. - Bari

27



REGIONE PUGLIA  
 ASSESSORATO AGRICOLTURA FORESTE CACCIA E PESCA  
 Ufficio Usi Civici

L.R. n° 7 Del 28/01/1998, Art. 5, comma 1  
 in attuazione della Legge Statute n. 1766 del 16/06/1927 e del Regolamento di Attuazione n. 332 del 26/02/1928

**Inventario dei Beni di Uso Civico**

■ **COMUNE DI SAN PAOLO CIVITAVECCHIE**

■ Provincia di Foggia

Cognome e Nome del Quiritista	Contaminici	St. alla quota	Estensione in aree del Class. di 2. Classe	Costo totale	Annua canone	Annua locazione
181 Pessio Giuseppe	in parte	17	106,81	22,77	187/1256	5000,00
182 Pessio Salvatore	in parte	152	87/12	11,00	87/12	5000,00
183 Novio Giuseppe	in parte	165	87/12	11,00	87/12	5000,00
184 Rosillo Pasquale	in parte	9	90,21	30,21	30,21	5000,00
185 Pettelli Giuseppe	in parte	5	87/12	11,00	87/12	5000,00
186 Peale Pasquale	in parte	81	87/12	11,00	87/12	5000,00
187 Pessio Francesco	in parte	11	90,21	30,21	30,21	5000,00
188 Scagnone Antonio	in parte	96	87/12	11,00	87/12	5000,00
189 Santangelo Giorgio	in parte	46	87/12	11,00	87/12	5000,00
190 Scatice Giuseppe	in parte	8	87/12	11,00	87/12	5000,00
			100,00	22,77	122,58	9750,00



Studio M. - Bari

REGIONE PUGLIA  
 ASSESSORATO AGRICOLTURA FORESTE CACCIA E PESCA  
 Ufficio Usi Civici

L.R. n° 7 Del 28/01/1998, Art. 5, Comma 1  
 in attuazione della Legge Statale n. 1766 del 16/06/1927 e del Regolamento di Attuazione n. 332 del 26/02/1928


**Inventario dei Beni di Uso Civico**

■ **COMUNE DI SAN PAOLO CIVITATE**  
 ■ Provincia di Foggia

Cognome e Nome del Proprietario	Data di nati	Stato della quota	Res. Cons. in vigore		Anno canone	Anno canoni
			di Classe di I Classe	di Classe di II Classe		
191 Scotece Michele	18/01/1870	100	11/10/10	11/10/10	9500,00	9500,00
192 Saragnese Giuseppe	18/01/1870	50	11/10/10	11/10/10	4750,00	4750,00
193 Scotece Antonio	18/01/1870	150	11/10/10	11/10/10	14250,00	14250,00
194 Stigliano Leonardo	18/01/1870	116	11/10/10	11/10/10	11000,00	11000,00
195 Sammartini Leonardo	18/01/1870	142	11/10/10	11/10/10	13500,00	13500,00
196 Schiavone Giuseppe	18/01/1870	180	11/10/10	11/10/10	17100,00	17100,00
197 Santagata Giuseppe	18/01/1870	146	11/10/10	11/10/10	13800,00	13800,00
198 Santagata Antonino	18/01/1870	170	11/10/10	11/10/10	16050,00	16050,00
199 Orianta Leopoldo	18/01/1870	24	11/10/10	11/10/10	2280,00	2280,00
200 Casaleo Giuseppe	18/01/1870	111	11/10/10	11/10/10	10500,00	10500,00
201 Casaleo Antonio	18/01/1870	111	11/10/10	11/10/10	10500,00	10500,00

51

50



Studio M. - Bari

REGIONE PUGLIA  
 ASSESSORATO AGRICOLTURA FORESTE CACCIA E PESCA  
 Ufficio Usi Civici

L.R. n° 7 Del 28/01/1998, Art. 5, Comma 1  
 in attuazione della Legge Statale n. 1766 del 16/06/1927 e del Regolamento di Attuazione n. 332 del 26/02/1928


**Inventario dei Beni di Uso Civico**

- COMUNE DI SAN PAOLO CIVITATE
- Provincia di Foggia

53

Cognome e Nome del Proprietario	Cantinità	Estensione in areali		Anno di costruzione
		di 1° Classe	di 2° Classe	
201 Casciano Vincenzo di Foggia	Riparto	44,50	10,00	
202 Casciano Raffaele di Foggia	di Foggia	41,00	10,00	
203 Casaleo Annunzio di Foggia	di Foggia	41,00	10,00	
204 Casciano Luigi di Foggia	di Foggia	41,00	10,00	
205 Casaleo Raffaele di Foggia	di Foggia	41,00	10,00	
206 Trotta Salvatore di Foggia	di Foggia	41,00	10,00	
207 Trotta Salvatore di Foggia	di Foggia	41,00	10,00	
208 Casciano Raffaele di Foggia	di Foggia	41,00	10,00	
209 Casciano Raffaele di Foggia	di Foggia	41,00	10,00	
210 Casciano Raffaele di Foggia	di Foggia	41,00	10,00	

54



Studio M. - Bari

REGIONE PUGLIA  
ASSESSORATO AGRICOLTURA FORESTE CACCIA E PESCA  
Ufficio Usi Civici

L.R. n° 7 Del 23/01/1998, Art. 5, comma 1  
in attuazione della Legge Statale n. 1766 del 16/06/1927 e del Regolamento di Attuazione n. 332 del 26/02/1928

Inventario dei Beni di Uso Civico

COMUNE DI SAN PAOLO CIVITAVECCHIA

Provincia di Foggia

54

Comune e Nome Prestista	Saremità	Stato della queste
111 Valchero Giuggepa	f. Giuggepa	10
112 Valchero Giuggepa	f. Giuggepa	10
113 Valchero Giuggepa	f. Giuggepa	10
114 Valchero Giuggepa	f. Giuggepa	10
115 Valchero Giuggepa	f. Giuggepa	10
116 Valchero Giuggepa	f. Giuggepa	10
117 Valchero Giuggepa	f. Giuggepa	10
118 Valchero Giuggepa	f. Giuggepa	10
119 Valchero Giuggepa	f. Giuggepa	10

*P. G. Giuggepa 1985*

Approvato con R. D. 3 maggio 1925, reg.  
chiaro alla Corte di Cassazione, 15 maggio 1925, per  
i sensi del regolamento di attuazione del 26/2/1928.  
reg. in data del 27/2/1928.

*Al. G. G. G. G.*

55

Conservazione in Cassa Comunale	Comune	Conservazione
122.649/1	122.649/1	122.649/1
"	"	"
123.649/1	123.649/1	123.649/1
"	"	"
124.649/1	124.649/1	124.649/1
"	"	"
125.649/1	125.649/1	125.649/1
"	"	"
126.649/1	126.649/1	126.649/1
"	"	"
127.649/1	127.649/1	127.649/1
"	"	"
128.649/1	128.649/1	128.649/1
"	"	"
129.649/1	129.649/1	129.649/1
"	"	"
130.649/1	130.649/1	130.649/1
"	"	"
131.649/1	131.649/1	131.649/1
"	"	"
132.649/1	132.649/1	132.649/1
"	"	"
133.649/1	133.649/1	133.649/1
"	"	"
134.649/1	134.649/1	134.649/1
"	"	"
135.649/1	135.649/1	135.649/1
"	"	"
136.649/1	136.649/1	136.649/1
"	"	"
137.649/1	137.649/1	137.649/1
"	"	"
138.649/1	138.649/1	138.649/1
"	"	"
139.649/1	139.649/1	139.649/1
"	"	"
140.649/1	140.649/1	140.649/1
"	"	"
141.649/1	141.649/1	141.649/1
"	"	"
142.649/1	142.649/1	142.649/1
"	"	"
143.649/1	143.649/1	143.649/1
"	"	"
144.649/1	144.649/1	144.649/1
"	"	"
145.649/1	145.649/1	145.649/1
"	"	"
146.649/1	146.649/1	146.649/1
"	"	"
147.649/1	147.649/1	147.649/1
"	"	"
148.649/1	148.649/1	148.649/1
"	"	"
149.649/1	149.649/1	149.649/1
"	"	"
150.649/1	150.649/1	150.649/1
"	"	"
151.649/1	151.649/1	151.649/1
"	"	"
152.649/1	152.649/1	152.649/1
"	"	"
153.649/1	153.649/1	153.649/1
"	"	"
154.649/1	154.649/1	154.649/1
"	"	"
155.649/1	155.649/1	155.649/1
"	"	"
156.649/1	156.649/1	156.649/1
"	"	"
157.649/1	157.649/1	157.649/1
"	"	"
158.649/1	158.649/1	158.649/1
"	"	"
159.649/1	159.649/1	159.649/1
"	"	"
160.649/1	160.649/1	160.649/1
"	"	"
161.649/1	161.649/1	161.649/1
"	"	"
162.649/1	162.649/1	162.649/1
"	"	"
163.649/1	163.649/1	163.649/1
"	"	"
164.649/1	164.649/1	164.649/1
"	"	"
165.649/1	165.649/1	165.649/1
"	"	"
166.649/1	166.649/1	166.649/1
"	"	"
167.649/1	167.649/1	167.649/1
"	"	"
168.649/1	168.649/1	168.649/1
"	"	"
169.649/1	169.649/1	169.649/1
"	"	"
170.649/1	170.649/1	170.649/1
"	"	"
171.649/1	171.649/1	171.649/1
"	"	"
172.649/1	172.649/1	172.649/1
"	"	"
173.649/1	173.649/1	173.649/1
"	"	"
174.649/1	174.649/1	174.649/1
"	"	"
175.649/1	175.649/1	175.649/1
"	"	"
176.649/1	176.649/1	176.649/1
"	"	"
177.649/1	177.649/1	177.649/1
"	"	"
178.649/1	178.649/1	178.649/1
"	"	"
179.649/1	179.649/1	179.649/1
"	"	"
180.649/1	180.649/1	180.649/1
"	"	"
181.649/1	181.649/1	181.649/1
"	"	"
182.649/1	182.649/1	182.649/1
"	"	"
183.649/1	183.649/1	183.649/1
"	"	"
184.649/1	184.649/1	184.649/1
"	"	"
185.649/1	185.649/1	185.649/1
"	"	"
186.649/1	186.649/1	186.649/1
"	"	"
187.649/1	187.649/1	187.649/1
"	"	"
188.649/1	188.649/1	188.649/1
"	"	"
189.649/1	189.649/1	189.649/1
"	"	"
190.649/1	190.649/1	190.649/1
"	"	"
191.649/1	191.649/1	191.649/1
"	"	"
192.649/1	192.649/1	192.649/1
"	"	"
193.649/1	193.649/1	193.649/1
"	"	"
194.649/1	194.649/1	194.649/1
"	"	"
195.649/1	195.649/1	195.649/1
"	"	"
196.649/1	196.649/1	196.649/1
"	"	"
197.649/1	197.649/1	197.649/1
"	"	"
198.649/1	198.649/1	198.649/1
"	"	"
199.649/1	199.649/1	199.649/1
"	"	"
200.649/1	200.649/1	200.649/1
"	"	"

*Al. G. G. G. G.*

19/10/10

*Al. G. G. G. G.*

Studio M. - Bari

31

REGIONE PUGLIA  
ASSESSORATO AGRICOLTURA FORESTE CACCIA E PESCA  
Ufficio Usi Civici

L.R. n° 7 Del 28/01/1998, Art. 5, Comma 1  
in attuazione della Legge Statale n. 1766 del 16/06/1927 e del Regolamento di Attuazione n. 332 del 26/02/1928

Inventario dei Beni di Uso Civico

COMUNE DI SAN PAOLO CIVITATE

Provincia di Foggia

ORIGINALE



IN FOME DI S.M. VITTORIO EMANUELE III.

per grazia di Dio e per volontà della Nazione  
RE D'ITALIA

IL COMMISSARIO REGIONALE per la liquidazione degli Usi Civici nelle Province di Puglia e di Basilicata, Comm. Dr. Luigi di Lolla,  
La esecra in seguente

S E N T E N Z A

nella causa iscritta a ruolo al n. 29

T R A

il Comune di S. Paolo Civitate in persona del Podestà Sig. Michele Perricone, rappresentato e difeso dall'avvocato Cav. Giuseppe Perrone-Capone, giusta mandato 6 dicembre 1928.

C O N T R O

1 Signori Petrucci Vincenzo di Alessandro, Petrucci Gastone di Alessandro e Petrucci Sico di Vincenzo maritata Carmine Pasienza, domiciliati e residenti in S. Paolo Civitate; tutti rappresentati e difesi dagli avvocati Comm. Raffaele ed Ezilio Pasulli e On. Comm. Giuseppe Rodavici, come da mandato 15 ottobre 1928.

In Signora Maselli Felocrazia maritata a Usadia Masetto, domiciliata e residente in Sansevero, rappresentata

*Amalfi*



RICHIEDENTE	
S. P. CIVICA	
Dir. N.º	1. 11. 29
Scadenza	11. 11. 29
Dir. P.	11. 11. 29
Dir. S.	11. 11. 29
Dir. T.	11. 11. 29
11. 11. 29	

rono, darà se questo debba essere tenuto a cultura arboricola, terrizzata o quaternaria, ed indicherà qualificativi che dai convenuti potevansi realmente ottenere. Farà calcolo anche dei frutti, naturalmente in misura più limitata, ove l'uso civico di legumi non sia impedito sia stato di molto ridotto.

La relazione dell'architetto Corradini non spiega perché per quel che concerne la determinazione del canone. L'uso della stanzina dev'essere valutato ed in rapporto alla dimenzione patrimoniale, che esista ai possessori della terra, che potrebbe essere assai modesta, ed in rapporto al vantaggio che produce ai cittadini.

Che per quanto concerne le spese dello procedimento si fausi del giudizio, la domanda del Comune dove essere accolta, dato che le stesse risultano dovute. La signora Maselli oppone che essa se ha già pagato, ma non lo ha dimostrato.

F. M.

IL COMMISSARIO REGIONALE

Visti i procuratori delle parti e nella contumacia di Giuseppe Santagata, Antonio De Liso, Luigi Minibello, Antonietta Tarantini, Antonio Moro, Ann. G. la del Buono e Matteo Presutto, così provvedo: a) revocare la domanda del Comune di S. Paolo Civitate.

Studio M. - Bari



REGIONE PUGLIA  
ASSESSORATO AGRICOLTURA FORESTE CACCIA E PESCA  
Ufficio Usi Civici

L.R. n° 7 Del 28/01/1998, Art. 5, comma 1  
in attuazione della Legge Statale n. 1766 del 16/06/1927 e del Regolamento di Attuazione n. 332 del 26/02/1928

Inventario dei Beni di Uso Civico

■ **COMUNE DI SANPAOLO CIVITATE**

■ **Provincia di Foggia**

Vistato limitatamente alle spese delle procedenti in-  
si del giudizio e conseguentemente condanna Vincen-  
so, Gaetano e Elia Portacci al pagamento di lire  
11445,54; Teodorina Masselli di lire 6141,09; Taram-  
tino Antonietta di lire 157,23; Giuseppe Santagata  
di lire 34,87; Antonio Di Mase di lire 31,98; Anto-  
nio Niro di lire 51,21; Luigi Minichello di lire 67,28;  
Angela Del Buono di lire 34,32 e Matteo Proietto di  
lire 34,59.

b) Prima di procedere sulla convocazione del Comune  
medesimo circa i frutti ed il canone pretesi, noni-  
na perito d'ingegner. *per il pagamento della medesima*  
il quale dopo aver praticato il giuramento di rito  
dizionario l'assessore Cov. Giacomo Vito di quanto Com-  
misoriano, attenderà, uditi i rilievi delle parti,  
alle indagini specificate e chiariti; nella parte mo-  
tiva di questa sentenza. Indi nel termine di due me-  
si presenterà nella Segreteria di questo Ufficio chia-  
ra e breve relazione.

Riserve all'atto ogni altro provvedimento un-  
che sulle spese di questo giudizio e per la notifi-  
ca della presente ai contumaci delega l'Ufficiale  
Giudiziaro emesso della Pretura di Torreano-gio-  
FO.

Copi decisa in Bari il 15 luglio 1920 - 1775.

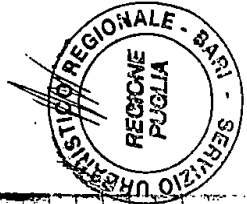
IL COMMISSARIO REGIONALE  
*[Signature]*

Il Segretario  
*[Signature]*

*Publicata all'udienza del 23  
agosto 1920 - 1775.*

Il Segretario  
*[Signature]*

M. 1266 REGISTRATO A PART. 23 AGO. 1920 Anno VIII.  
M. 1266 REGISTRATO A PART. 23 AGO. 1920 Anno VIII.  
IL DIRETTORE  
*[Signature]*



Studio M. - Bari

REGIONE PUGLIA  
ASSESSORATO AGRICOLTURA FORESTE CACCIA E PESCA  
Ufficio Usi Civici

L.R. n° 7 Del 28/01/1998, Art. 5, comma 1  
in attuazione della Legge Statale n. 1766 del 16/06/1927 e del Regolamento di Attuazione n. 332 del 26/02/1928

**Inventario dei Beni di Uso Civico**

**COMUNE DI SAN PAOLO CIVITATE**  
Provincia di Foggia



IN FOME DI S.M. VITTORIO EMANUELE III.  
per grazia di Dio e per volontà della Maestranza

DE D'ITALIA

IL COMMISSARIO REGIONALE per la liquidazione de-  
gli Usi Civici nelle Provincie di Puglia e di Basilicata  
Licate, Cav. Uff. Propongo sotto, da emessa la se-  
guinte  
S E N T E N Z A  
nella causa iscritta a ruolo al n. 36  
E R A

il Comune di S.Paolo Civitate

O N T R O

- 1) Petrucci Vincenzo fu Alessandro; 2) Petrucci Dr. Alessandro fu Gaetano; 3) Petrucci Dr. Vincenzo fu Gaetano; 4) Petrucci Consalvo fu Gaetano; 5) Petrucci Consalvo fu Gaetano; 6) Petrucci Emilia ved. Foschi, in nome proprio e quale rappresentante dei figli minori Ottavio e William; 7) Petrucci Lucia ved. Petrucci; 8) Petrucci Francesca maritata La Porta; 9) Petrucci Dina di Vincenzo maritata Pascon; 10) Petrucci Antonio fu Ferdinando; 11) De Massimo Antonio fu Ferdinando; 12) Santagata Giuseppe fu Ferdinando; 13) Minichillo Luigi fu Antonio; 14) De Bruno Angela ved. Oblatone; 15) Arcentino Antonia ved. Gombito;

*Prop. F. M.*

RICHIESTA N. 11/76		
D. P. C. C. A.		
1	1	1
1	1	1
1	1	1
1	1	1
TALI 318		

no alle spese del giudizio di surrogazione nei confronti delle parti costitutesi in giudizio, avendo egli a tanto dato colposamente causa.

P. S. M.

Visti i procuratori del Comune e dei Signori Petrucci, come innanzi costituiti, ed in contumacia delle altre parti.


Dichiarata la decadenza dell'Ing. Egidio Marzano dall'incarico conferitogli con sentenza commissariale 10 luglio - 23 agosto 1930 nella causa su enunciata.

Restava in surrogazione l'Ing. Omerino Meglio da Bari, comettendo a costui la perizia disposta con la surripetuta sentenza commissariale 15 luglio - 23 agosto 1930.

Assegna al predetto per il deposito della relazione nella Segreteria di questo Ufficio, il termine di mesi quattro dal giorno del giuramento che prestò ai Signori di Noi nel secondo sabato successivo al giorno della trasmissione di questo dispositivo alle singole parti.

Condemna l'Ing. Egidio Marzano alle spese di questo giudizio incidentale verso il Comune di S. Paolo Civitate e verso i Petrucci.

Così decisa in Bari l'8 aprile 1932. *Pa. M. M.* 10/1/32



Studio M. - Bari

REGIONE PUGLIA  
ASSESSORATO AGRICOLTURA FORESTE CACCIA E PESCA  
Ufficio Usi Civici

L.R. n° 7 Del 28/01/1998, Art. 5, comma 1  
in attuazione della Legge Statale n. 1766 del 16/06/1927 e del Regolamento di Attuazione n. 332 del 26/02/1928

Inventario dei Beni di Uso Civico

COMUNE DI SAN PAOLO CIVITATE

Provincia di Foggia

ORIGINALE



Rep. N. 110.

IN NOME DI S.M. VITTORIO EMANUELE III.  
per grazia di Dio e per volontà della Nazione  
RE D'ITALIA

IL COMMISSARIO REGIONALE per la liquidazione dei  
gli Usi Civici nelle Province di Puglia e di Basilicata, Cav. Uff. Francesco Sette, ha esposto la seguente

RECHERCA N. 1177  
S P E C I F I C A  
Data: 10/12/1930  
Stipulato: 10/12/1930  
Firma: F. S.  
Data: 10/12/1930

nella causa iscritta a ruolo al n° 63  
T R A

il Comune di S. Paolo Civitate in persona del suo Sindaco  
desta pre-tempore; contumace.

C O N T R O


- 1) Calisto Indgi fu Giuseppe;
- 2) Wilton Pasquale fu Pietro;
- 3) Errede Giuseppe fu Vito;
- 4) Mamballo Michele fu Angelo;

Tutti da S. Paolo Civitate; contumaci.

All'udienza di spedizione del 17 dicembre 1930-M.  
la causa è riservata a decisione.

IL COMMISSARIO REGIONALE

Osserva che su denunzia del Podestà di S. Paolo Civitate che, posteriormente, alle constatazioni dell'incaricato desandale, numerosi cittadini avevano inviato il demando libero e rifiutavansi a rilasciarlo



IL COMMISSARIO REGIONALE  
M. Aquilino Cavallini

Substanto all'udienza del 9 aprile 1930. I.  
Il Segretario. Cavallini

Il 23/4/1930 il segretario copia del Registro alle parti del nuovo partito nominato, ai sup. l'art. 2 legge 10 luglio 1930 cl. 1938.

Studio M. - Bari



REGIONE PUGLIA  
ASSESSORATO AGRICOLTURA FORESTE CACCIA E PESCA  
Ufficio Usi Civici

L.R. n° 7 Del 28/01/1998, Art. 5, Comma 1  
in attuazione della Legge Statale n. 1766 del 16/06/1927 e del Regolamento di Attuazione n. 332 del 26/02/1928

Inventario dei Beni d'Usi Civici

■ **COMUNE DI SAN PAOLO CIVITATE**

■ Provincia di Foggia

na per osservazioni fatte all'istruttore, tuttavia  
è dato attingere da essa due elementi a ciò che dega-  
lo stato degli occupatori non risulta il nome di al-  
cuno di essi, il che conferma che la occupazione è  
posteriore, e che nelle contrade per ciascuno indi-  
cato dal Podestà, e ripetute in citazione, consta  
eserci dei demani liberi.

Si impone per ciò di accertare questo altro es-  
tremo, e cioè che effettivamente le zone da essi  
occupate facciano parte del demanio libero, che l'is-  
truttore trovò in possesso del Comune. Al che è sa-  
dato la ispezione di località con condonanza del  
perito Geom. Ippolito Salvatore di S. Paolo Civita-  
te e di Calciolo Luigi, Villani Pasquale, Errede  
Giuseppe e Minichillo Michele.

Provvedendo sul decreto di citazione 12 novembre  
1932-XI, nei confronti del Podestà di S. Paolo Civita-  
te e di Calciolo Luigi, Villani Pasquale, Errede  
Giuseppe e Minichillo Michele.

Moltura censata la materia del contendere nei  
confronti di Errede Giuseppe e Minichillo Michele.  
E riservando i definitivi provvedimenti nei con-  
fronti di Calciolo Luigi e Villani Pasquale, ordi-  
na ispezione di località con l'esistenza del dori

to Geom. Ippoliti Salvatore di S. Paolo Civitate, per  
accertare se dal demanio libero essi abbiano occupa-  
to a Valle Mancosa od Inverese Tristi ciascuno circa  
are X.

Così decisa in Bari, il 24 dicembre 1932-XI.

IL COMMISSARIO REGIONALE


*[Signature]*  
IL SEGRETARIO REGIONALE

Publicata dal sottoscritto all'udienza del 21 di-  
cembre 1932-XI.

IL SEGRETARIO REGIONALE

*[Signature]*  
IL SEGRETARIO REGIONALE

*Il 5 num. 1932-XI notificato il N.º  
che alle parti è stato comunicata  
posta con R.R. a Termine del med.  
e legge 10 luglio 1932-XI.*



Studio M. - Bari

REGIONE PUGLIA  
ASSESSORATO AGRICOLTURA FORESTE CACCIA E PESCA  
Ufficio Usi Civici

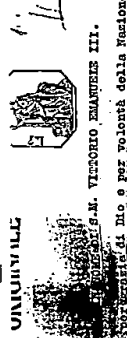
L.R. n° 7 Del 28/01/1998, Art. 5, comma 1  
in attuazione della Legge Statale n. 1766 del 16/06/1977 e del Regolamento di Attuazione n. 332 del 26/02/1978

Inventario dei Beni di Uso Civico

■ COMUNE DI SAN PAOLO CIVITATE

■ Provincia di Foggia

UNIVUUVILLE



*Prop. n° 115*

RE DICHIARA

Il Comm. Francesco Sette, Consigliere della Com.  
di San Paolo Civitate, ha emesso la seguente  
nella causa iscritta a ruolo al n° 72

S E N T E N Z A

P R A

Il Comune di San Paolo Civitate, in persona del suo Es-  
ecutore, ha rappresentato e difeso dall'Avvo-  
cato Giuseppe Ferraro-Capone, giunta procura 6 die,  
1928 per nota ipotecaria di Terramaggiore.

C O N T R O


Petrucchi Anna, Francesco, Dott. Alessandro, Comma-  
ndante, Loc. Conca, Lucio e Avv. Vincenzo fu Gaetano, Pre-  
sidente, fu Vincenzo vedova di Gaetano Petrucchi,  
questa in nome proprio e quale rappresentante i fi-  
gli minori Ottavio e William Petrucchi fu Gaetano -  
rappresentati e difesi dagli Avvocati Raffaele ed Es-  
telle Roccella, come da procure 21 aprile e 18 mag-  
gio 1928 per nota ipotecaria di Terramaggiore e 18  
maggio stesso anno per nota collina di Bologna, fu-  
tracchi Vincenzo fu Alessandro - contumace; Petrucchi  
Rico Corbella di Vincenzo - contumace; Muselli Teo-



*Prop. n° 115*

*Prop. n° 115*

Petrucchi Debbono al Comune lire 141.171,95, la Mas-  
sella Soderina lire 73.374,95, De Maso Antonio lire  
448,05, Biso Antonio lire 674,80, Montagna Gio-  
seppe lire 459,35, Minichillo Luigi lire 886,50, Del  
Santo Angela lire 452,30, Presente Matteo lire 455,90,  
Terantino Antonio lire 2070,40.  
Quanto al canone per la stanziona è ordinato che  
non possa tenersi conto di quello concordato tra Ia  
Com. e il Decurionato, essendo stato il relativo com-  
trato posto nel nulla, mentre può, sem'altro, ac-  
cogliere il criterio del perito che il canone stes-  
so ha determinato in misura equa.  
Nelle rispettive quote di debito dovranno essere  
dedotte le somme pagate a titolo di canone dal 1922  
in poi.  
Le spese del giudizio possono andare compensate  
per un terzo in considerazione della precorrenza par-  
ziale del Comune in ordine all'ammontare dei frutti  
e alla decorrenza della prescrizione, condannandosi  
i convenuti al pagamento delle due terze parti, da  
ripartirsi tra gli stessi, tenuto conto dei rispet-  
tivi interessi.  
P. M. S.  
Il P. Commissario, ogni qualvolta istigata ed es-  
ecuzione reiterate, definitivamente pronunciando, a es-



Studio M. - Bari

REGIONE PUGLIA  
ASSESSORATO AGRICOLTURA FORESTE CACCIA E PESCA  
Ufficio Usi Civici

L.R. n° 7 Del 28/01/1998, Art. 5, Comma 1  
in attuazione della Legge Statale n. 1766 del 16/06/1927 e del Regolamento di Attuazione n. 332 del 26/02/1928

**Inventario dei Beni di Uso Civico**

**COMUNE DI SAN PAOLO CIVITATE**

Provincia di Foggia



Esito della sua precedente sentenza 15 luglio - 27 agosto 1970 sul giudizio istruito di ufficio con decreto 4 settembre 1928 tra il Comune di S. Paolo Civitate, i signori Petrucci e altri, vi fu diritto per quanto di ragione e, in conseguenza condanna:

- 1) a) Petrucci Anna, Francesca, Dott. Alessandro, Consalvo, Concetta, Lucia o Avv. Vincenzo fu Onestano, Prato Emilia fu Vincenzo vedova di Gaetano Petrucci, gli minori Ottavio e William Petrucci fu Gaetano, Petrucci Vincenzo fu Alessandro e Petrucci Riso Carolina fu Vincenzo a pagare la somma di lire 141.171,95 in favore del Comune, quale importo dei frutti riscossi dalla parte di Prato Faugno, di proprietà del Comune stesso; b) Manselli Teodorina in Maschia di lire 73.274,95 allo stesso titolo; c) De Massimo Antonio fu Ferdinando di lire 448,03; d) Niro Antonio fu Pasquale di lire 674,80; e) Santagata Giuseppe fu Ferdinando di lire 459,35; f) Michalillo Luigi fu Antonio di lire 886,50; g) Del Buono Angela, quale coniuge superstita di Chiattono Antonio e in rappresentanza anche del figlio minore Chiattono Enrico fu Antonio, di lire 452,30; h) Proietto Matteo fu Francesco di lire 495,90; Ircantino Antonia, quale coniuge superstita di Petrucci Giuseppe ed anche in rappresentanza

- 2) a) Petrucci Anna, Francesca, Dott. Alessandro, Consalvo, Concetta, Lucia o Avv. Vincenzo fu Onestano, Prato Emilia fu Vincenzo vedova di Gaetano Petrucci, questa in nome proprio e quale rappresentante i figli minori Ottavio e William Petrucci fu Gaetano, Petrucci Vincenzo fu Alessandro e Petrucci Elisabetta di Vincenza, a titolo di canoni arretrati di stanziona lire 5035,60, e annualmente a cominciare dal 1° gennaio 1933 lire 565,56; b) Manselli Teodorina in Maschia per arretrati lire 3023,80, annualmente lire 302,38; c) De Massimo Antonio fu Ferdinando per arretrati lire 16,70, annualmente lire 1,67; d) Niro Antonio di Pasquale per arretrati lire 25,20, annualmente lire 2,52; e) Santagata Giuseppe fu Ferdinando per arretrati lire 17,10, annualmente lire 1,71; f) Michalillo Luigi fu Antonio per arretrati lire 35,10, annualmente lire 3,51; g) Del Buono Angela, quale coniuge superstita di Chiattono Antonio e in rappresentanza anche del figlio minore Chiattono Enrico fu Antonio, per arretrati lire 16,80, annualmente lire 1,68; h) Proietto Matteo fu Francesco per arretrati lire 17,00, annualmente lire 1,70; i) Ircantino



Studio M. - Bari

REGIONE PUGLIA  
ASSESSORATO AGRICOLTURA FORESTE CACCIA E PESCA  
Ufficio Usi Civici

L.R. n° 7 Del 28/01/1998, Art. 5, Comma 1  
in attuazione della Legge Statale n. 1766 del 16/06/1927 e del Regolamento di Attuazione n. 332 del 26/02/1928

Inventario dei Beni di Uso Civico

■ COMUNE DI SAN PAOLO CIVITALE

■ Provincia di Foggia

tino Antonio, quale coniuge superstite di Gentile Giuseppe ed anche in rappresentanza dei figli minoretti Gentile Giovanni, Maria Giuseppa, Michela, Maria Teresa e Giuseppe su Giuseppe, per arretrati lire 77,30, annualmente lire 7,73.

Ha diritto ad ognuno dei convenuti di compensazione fino alla concorrenza i canoni corrisposti per stazioni sulle stesse terre dal 1922 in poi.

3) Condanna i convenuti al pagamento di due terzi delle spese del presente giudizio, compreso l'onorario, il tutto da liquidarsi dal R. Commissario, su presentazione della nota specifica, dichiarando l'altro terzo compensato.

Fono dette due terzi per diciotto ventote fedi a carico del Petrucci, per nove ventottesimi a carico della Masselli, per un ventottesimo e osario di tutti gli altri, da ripartirsi in parti eguali.

Così decisa in Bari, il 16 Marzo 1934.III.

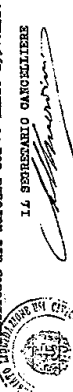
IL R. COMMISSARIO



IL SEGREARIO

IL SEGREARIO CANCELIERE

pubblicata all'udienza del 16 Marzo 1934.III.



*Il R. aprile 1934, in sottoposto il designato di Antonio del Cav. S. Salvo...*



Studio M. - Bari



REGIONE PUGLIA  
ASSESSORATO AGRICOLTURA FORESTE CACCIA E PESCA  
Ufficio Usi Civici

L.R. n° 7 Del 28/01/1998, Art. 5, comma 1  
in attuazione della Legge Statale n. 1766 del 16/06/1927 e del Regolamento di Attuazione n. 332 del 26/02/1928

**Inventario dei Beni di Uso Civico**

■ COMUNE DI SAN PAOLO CIVITAVECCHIE  
■ Provincia di Foggia

In un'antemurata di un'area statale e degli altri convegni. Il territorio di San Paolo Civitavecchie sulla categoria di beni di uso civico. In base al decreto n. 218 del 19/12/1982 e sulla base del decreto n. 100 del 19/12/1982. Il Comune di San Paolo Civitavecchie.

Rispetto agli altri beni di uso civico, il Comune di San Paolo Civitavecchie ha il dovere di provvedere alla manutenzione e all'uso di questi beni. Il Comune di San Paolo Civitavecchie ha il dovere di provvedere alla manutenzione e all'uso di questi beni.

Il Comune di San Paolo Civitavecchie ha il dovere di provvedere alla manutenzione e all'uso di questi beni. Il Comune di San Paolo Civitavecchie ha il dovere di provvedere alla manutenzione e all'uso di questi beni.

Il Comune di San Paolo Civitavecchie ha il dovere di provvedere alla manutenzione e all'uso di questi beni. Il Comune di San Paolo Civitavecchie ha il dovere di provvedere alla manutenzione e all'uso di questi beni.

Il Comune di San Paolo Civitavecchie ha il dovere di provvedere alla manutenzione e all'uso di questi beni. Il Comune di San Paolo Civitavecchie ha il dovere di provvedere alla manutenzione e all'uso di questi beni.

Al fine di garantire l'uso di questi beni, il Comune di San Paolo Civitavecchie ha il dovere di provvedere alla manutenzione e all'uso di questi beni.

Il Comune di San Paolo Civitavecchie ha il dovere di provvedere alla manutenzione e all'uso di questi beni. Il Comune di San Paolo Civitavecchie ha il dovere di provvedere alla manutenzione e all'uso di questi beni.

Il Comune di San Paolo Civitavecchie ha il dovere di provvedere alla manutenzione e all'uso di questi beni. Il Comune di San Paolo Civitavecchie ha il dovere di provvedere alla manutenzione e all'uso di questi beni.

Il Comune di San Paolo Civitavecchie ha il dovere di provvedere alla manutenzione e all'uso di questi beni. Il Comune di San Paolo Civitavecchie ha il dovere di provvedere alla manutenzione e all'uso di questi beni.

Il Comune di San Paolo Civitavecchie ha il dovere di provvedere alla manutenzione e all'uso di questi beni. Il Comune di San Paolo Civitavecchie ha il dovere di provvedere alla manutenzione e all'uso di questi beni.





REGIONE PUGLIA  
ASSESSORATO AGRICOLTURA FORESTE CACCIA E PESCA  
Ufficio Usi Civici

L.R. n° 7 Del 28/01/1998, Art. 5, Comma 1  
in attuazione della Legge Statale n. 1766 del 16/06/1927 e del Regolamento di Attuazione n. 332 del 26/02/1928

Inventario dei Beni di Uso Civico


COMUNE DI SAN PAOLO CIVITATE

Provincia di Foggia



*Alcune numerazioni a carico degli intenditori  
nei fogliari di intestazione n° 270/271.*  
P. T. M.  
A.P. Comunisti, donando egualmente  
la gestione istantanea, con decreto n° 1404  
del 1914, all'Intendente del Comune di San Paolo Civitate  
cognome: T. P. M. e figlio, per gli usi  
della città della municipalità di San Paolo Civitate.  
A.P. Comunisti, donando egualmente  
la gestione istantanea, con decreto n° 1404  
del 1914, all'Intendente del Comune di San Paolo Civitate  
cognome: T. P. M. e figlio, per gli usi  
della città della municipalità di San Paolo Civitate.

*Alcune numerazioni a carico degli intenditori  
nei fogliari di intestazione n° 270/271.  
Comune di San Paolo Civitate  
in materia di usi civici e in materia  
di gestione istantanea, con decreto n° 1404  
del 1914, all'Intendente del Comune di San Paolo Civitate  
cognome: T. P. M. e figlio, per gli usi  
della città della municipalità di San Paolo Civitate.  
A.P. Comunisti, donando egualmente  
la gestione istantanea, con decreto n° 1404  
del 1914, all'Intendente del Comune di San Paolo Civitate  
cognome: T. P. M. e figlio, per gli usi  
della città della municipalità di San Paolo Civitate.*



Studio M. - Bari





REGIONE PUGLIA  
ASSESSORATO AGRICOLTURA FORESTE CACCIA E PESCA  
Ufficio Usi Civici

L.R. n° 7 Del 28/01/1998, Art. 5, comma 1  
in attuazione della Legge Statale n. 1766 del 16/06/1927 e del Regolamento di Attuazione n. 332 del 26/02/1928

Inventario dei Beni di Uso Civico

COMUNE DI SAN PAOLO CIVITATE  
Provincia di Foggia

12 ORIGINALI



Sui comuni di San Paolo Civitate Pop. N. 386 -  
Inventario bene comune III

Tra i comuni di San Paolo Civitate si sono costituiti i seguenti comuni:

- 1) Comune di San Paolo Civitate in persona del Sindaco per sempre.
- 2) Comune di San Paolo Civitate in persona del Sindaco per sempre.
- 3) Comune di San Paolo Civitate in persona del Sindaco per sempre.
- 4) Comune di San Paolo Civitate in persona del Sindaco per sempre.
- 5) Comune di San Paolo Civitate in persona del Sindaco per sempre.
- 6) Comune di San Paolo Civitate in persona del Sindaco per sempre.
- 7) Comune di San Paolo Civitate in persona del Sindaco per sempre.
- 8) Comune di San Paolo Civitate in persona del Sindaco per sempre.
- 9) Comune di San Paolo Civitate in persona del Sindaco per sempre.
- 10) Comune di San Paolo Civitate in persona del Sindaco per sempre.
- 11) Comune di San Paolo Civitate in persona del Sindaco per sempre.
- 12) Comune di San Paolo Civitate in persona del Sindaco per sempre.

9 MAG 1936  
MUNICIPALITÀ DI SAN PAOLO CIVITATE  
VOL. 1/6  
REG. STATO A BARI IL  
MAG. 1936

*[Signature]*  
CAPO UFFICIO



*[Signature]*

... sono stati alcuni di ... altri di ...  
... comuni di ... e ...  
... comuni di ... e ...  
... comuni di ... e ...

... comuni di ... e ...  
... comuni di ... e ...  
... comuni di ... e ...

- A) ...
- B) ...
- C) ...
- D) ...
- E) ...
- F) ...
- G) ...
- H) ...
- I) ...
- J) ...
- K) ...
- L) ...
- M) ...
- N) ...
- O) ...
- P) ...
- Q) ...
- R) ...
- S) ...
- T) ...
- U) ...
- V) ...
- W) ...
- X) ...
- Y) ...
- Z) ...



Studio M. - Bari



REGIONE PUGLIA  
ASSESSORATO AGRICOLTURA FORESTE CACCIA E PESCA  
Ufficio Usi Civici

L.R. n° 7 Del 28/01/1998, Art. 5, comma 1  
in attuazione della Legge Statale n. 1766 del 16/06/1927 e del Regolamento di Attuazione n. 332 del 26/02/1928

**Inventario dei Beni di Uso Civico**

■ COMUNE DI SAN PAOLO CIVITALE  
■ Provincia di Foggia

10

In nome di San Marco  
Vittorio Innocenti III  
In persona di Dio e per i suoi fedeli e successori  
Il Comm. Ferruccio Della Rocca  
Sint. di San Paolo Civitate, con gli usi civici  
attribuiti per la popolazione sopra i suoi  
di Beni.

ha concesso ai signori  
Giovanni  
nella causa intestata al sopra scritto al numero  
144 del registro generale di ipoteche  
Rep. 889

REGISTRO A R.M. N. 144  
B. MAG. 1928  
VOL. 12  
EGRATE LINE  
DIRETTORI  
10/2

Rep. n. 389

11


Il Comm. di San Paolo Civitate, in persona  
del Sott. Giuseppe Ferruccio, domiciliato  
e residente in San Paolo Civitate, comprese di  
person.

Conte  
Lavori, Federico Colucci, domiciliato e  
abitante in San Paolo Civitate, rappresentate dal  
promotore Conte Ferruccio, giudice  
mandato del 7 marzo 1928 e per il quale  
di istruzione e collaudo della legge 1927  
sulle usi civici attribuiti al Comune di San Paolo Civitate  
del 25 marzo 1928

Rep. 16-10-916-177  
a richiesta del Comm. di S. Paolo Civitate

Il Segretario Comunale  
Giovanni  
a San Paolo Civitate, con gli usi civici  
attribuiti per la popolazione sopra i suoi  
di Beni.

Il Segretario Comunale  
Giovanni



Studio M. - Bari

REGIONE PUGLIA  
ASSESSORATO AGRICOLTURA FORESTE CACCIA E PESCA  
Ufficio Usi Civici

L.R. n° 7 Del 28/01/1998, Art. 5, Comma 1  
in attuazione della Legge Statale n. 1766 del 16/06/1927 e del Regolamento di Attuazione n. 332 del 26/02/1928

Inventario dei Beni di Uso Civico

■ COMUNE DI SAN PAOLO CIVITAVECCHIE

■ Provincia di Foggia

del bene ed il tipo del fondo in questione, delle  
e l'anno nel quale esso è stato  
al fine di stabilire l'importanza  
del bene.

che in corso d'anno al fine  
di stabilire l'importanza  
del bene ed il tipo del fondo  
in questione, delle e l'anno nel  
quale esso è stato al fine di  
stabilire l'importanza del bene.

che in corso d'anno al fine  
di stabilire l'importanza  
del bene ed il tipo del fondo  
in questione, delle e l'anno nel  
quale esso è stato al fine di  
stabilire l'importanza del bene.

però di natura diversa, ed in quanto  
che, peraltro, del terreno di cui  
si tratta, in base al foglio di mappa  
n. 57.  
E' questo bene, ad oggi, ed in base  
ad un atto di acquisto, del terreno  
che, peraltro, del terreno di cui  
si tratta, in base al foglio di mappa  
n. 57.  
E' questo bene, ad oggi, ed in base  
ad un atto di acquisto, del terreno  
che, peraltro, del terreno di cui  
si tratta, in base al foglio di mappa  
n. 57.



Provincia di Foggia  
Ufficio Usi Civici  
Foggia, li 22/10/2019  
Il Dirigente  
[Signature]

Adesso egli esercita a  
[Signature]



Studio M. - Bari

REGIONE PUGLIA  
ASSESSORATO AGRICOLTURA FORESTE CACCIA E PESCA  
Ufficio Usi Civici


L.R. n° 7 Del 29/01/1998, Art. 5, Comma 1  
in attuazione della Legge Statale n. 1766 del 16/06/1927 e del Regolamento di Attuazione n. 332 del 26/02/1928

Inventario dei Beni di Uso Civico

**COMUNE DI SAN PAOLO CIVITATE**

Provincia di Foggia

15  
Ripa A. 509



In nome di Sua Maestà  
**VITTORIO SQUINQUELE III**  
PER GRAZIA DI DIO VERTICE DELLA NAZIONE  
REGNO D'ITALIA  
IMPERATORE D'ETIOPIA

*Il C. Comune di San Paolo Civitate  
in nome di Sua Maestà  
Regale ed Appella di Bari  
ha concesso in piena  
libertà di disposizione  
di tutti i beni di uso  
civico del Comune di  
San Paolo Civitate  
di cui si fa l'elenco  
che segue.*

Il Comune di San Paolo Civitate  
ha concesso in piena  
libertà di disposizione  
di tutti i beni di uso  
civico del Comune di  
San Paolo Civitate  
di cui si fa l'elenco  
che segue.

RICHIESTA N. 214		
SAN PAOLO CIVITATE		
Chiusura	L. 19	19
Chiusura	L. 19	19
Chiusura	L. 19	19
Chiusura	L. 19	19
Chiusura	L. 19	19
Chiusura	L. 19	19

*che sono stati intestati  
al Comune di San Paolo  
Civitate.*

*Al Comune di San Paolo  
Civitate, in nome di Sua  
Maestà, ha concesso in  
piena libertà di disposizione  
di tutti i beni di uso  
civico del Comune di  
San Paolo Civitate  
di cui si fa l'elenco  
che segue.*

*Il Comune di San Paolo  
Civitate, in nome di Sua  
Maestà, ha concesso in  
piena libertà di disposizione  
di tutti i beni di uso  
civico del Comune di  
San Paolo Civitate  
di cui si fa l'elenco  
che segue.*

*Il Comune di San Paolo  
Civitate, in nome di Sua  
Maestà, ha concesso in  
piena libertà di disposizione  
di tutti i beni di uso  
civico del Comune di  
San Paolo Civitate  
di cui si fa l'elenco  
che segue.*

*Il Comune di San Paolo  
Civitate, in nome di Sua  
Maestà, ha concesso in  
piena libertà di disposizione  
di tutti i beni di uso  
civico del Comune di  
San Paolo Civitate  
di cui si fa l'elenco  
che segue.*

*Il Comune di San Paolo  
Civitate, in nome di Sua  
Maestà, ha concesso in  
piena libertà di disposizione  
di tutti i beni di uso  
civico del Comune di  
San Paolo Civitate  
di cui si fa l'elenco  
che segue.*



Studio M. - Bari


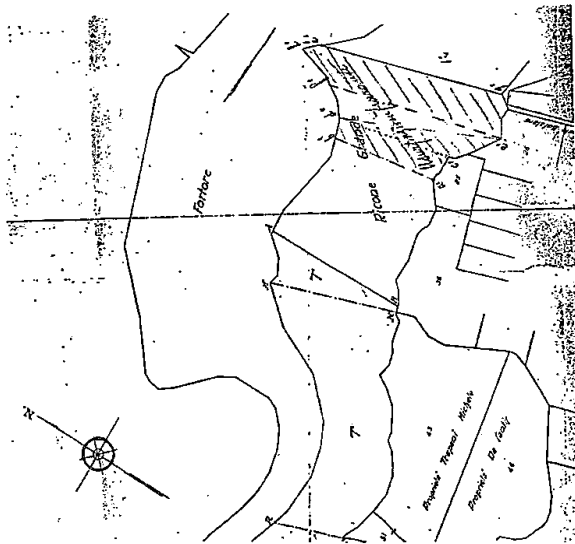
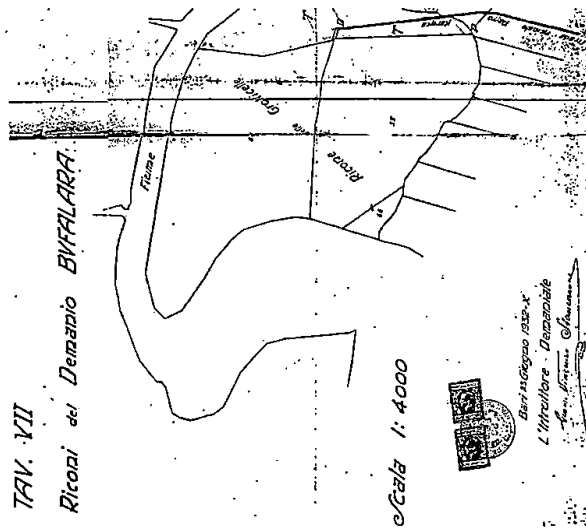


REGIONE PUGLIA  
 ASSESSORATO AGRICOLTURA FORESTE CACCIA E PESCA  
 Ufficio Usi Civici

L.R. n° 7 Del 28/01/1998, Art. 5, Comma 1  
 in attuazione della Legge Statale n. 1766 del 16/06/1927 e del Regolamento di Attuazione n. 332 del 26/02/1928

**Inventario dei Beni di Uso Civico**

- COMUNE DI SAN PAOLO CIVITATE
- Provincia di Foggia



Studio M. - Bari





REGIONE PUGLIA  
ASSESSORATO AGRICOLTURA FORESTE CACCIA E PESCA  
Ufficio Usi Civici

L.R. n° 7 Del 28/01/1998, Art. 5, Comma 1  
in attuazione della Legge Statale n. 1766 del 16/06/1927 e del Regolamento di Attuazione n. 332 del 26/02/1928

**Inventario dei Beni di Uso Civico**

**COMUNE DI SAN PAOLO CIVITATE**

Provincia di Foggia

con le lettere N-M-A-B, e, per Tommaso, l'una con la  
lettera a-b-d-e-i, l'altra con le lettere e-f-h-i-l-  
9--

Conosciute al pretore l'ordine di giorni quarantotto dalla  
pubblica della presente sentenza per il deposito della u,  
lancione nella signoria di questo Communiario e de  
loga v' Direzione. Qui. Massimo Spinelli, per consiglio,  
in tale occasione, il quinquantesimo.  
Bisogna ogni altro provvedimento anche in ordine  
alle ipoteche.  
Con decreto in Bari il 24 marzo 1944 XII

IL P. COMMISSARIO  
Per il Pretore del r. d. luogo. M.  
(Spinelli Giacomo)

Il Segretario - Communiario  
Giovanna Spinelli

Addebiato, all'istanza del 5 aprile 1944. XII dal  
Monsignore commendatore Spinelli.

Il Segretario - Communiario  
(Spinelli Giacomo)

REGISTRATO A SAN PAOLO CIVITATE  
8 APR 1944  
M. B. VOL. 2111  
N. 12277/41

SO  
SA

160

Repubblica Italiana  
In nome del Re Umberto II  
Il Re Francesco Saverio, Duca di Salaparuta  
della Corte di Napoli di Avona; Comandante  
di Legazione degli Onori con noi in Roma;  
ha emanato la seguente  
Sentenza N. 3  
nella causa istruita a ufficio ed inviata  
al numero 1111 del Reg. Gen.  
Il Comune di S. Paolo Civitate, in  
nome del Sindaco pro-tempore, rappresentato  
dal: Procuratore.  
1) Propone: l'usufrutto di M. M. M., deceduto  
in S. Paolo Civitate;  
2) Propone l'usufrutto di M. M. M., deceduto  
in S. Paolo Civitate;  
3) Propone l'usufrutto di M. M. M., deceduto  
in S. Paolo Civitate;  
4) Propone l'usufrutto di M. M. M., deceduto  
in S. Paolo Civitate;  
5) Propone l'usufrutto di M. M. M., deceduto  
in S. Paolo Civitate;  
6) Propone l'usufrutto di M. M. M., deceduto  
in S. Paolo Civitate.

Reportorio N. 19  
347



Studio M. - Bari



REGIONE PUGLIA  
ASSESSORATO AGRICOLTURA FORESTE CACCIA E PESCA  
Ufficio Usi Civici


L.R. n° 7 Del 28/01/1998, Art. 5, comma 1  
in attuazione della Legge Statale n. 1766 del 16/06/1927 e del Regolamento di Attuazione n. 332 del 26/02/1928

**Inventario dei Beni di Uso Civico**

■ COMUNE DI SAN PAOLO CIVITARE

■ Provincia di Foggia

<p>17-10</p> <p>Reportorio n. 750</p>	<p>17-10</p> <p>Reportorio n. 750</p>	<p>17-10</p> <p>Reportorio n. 750</p>	<p>17-10</p> <p>Reportorio n. 750</p>	<p>17-10</p> <p>Reportorio n. 750</p>
<p>17-10</p> <p>Reportorio n. 750</p>	<p>17-10</p> <p>Reportorio n. 750</p>	<p>17-10</p> <p>Reportorio n. 750</p>	<p>17-10</p> <p>Reportorio n. 750</p>	<p>17-10</p> <p>Reportorio n. 750</p>
<p>17-10</p> <p>Reportorio n. 750</p>	<p>17-10</p> <p>Reportorio n. 750</p>	<p>17-10</p> <p>Reportorio n. 750</p>	<p>17-10</p> <p>Reportorio n. 750</p>	<p>17-10</p> <p>Reportorio n. 750</p>



Studio M. - Bari

REGIONE PUGLIA  
 ASSESSORATO AGRICOLTURA FORESTE CACCIA E PESCA  
 Ufficio Usi Civici

L.R. n° 7 Del 28/01/1998, Art. 5, comma 1  
 in attuazione della Legge Statale n. 1756 del 16/06/1927 e del Regolamento di Attuazione n. 332 del 26/02/1928

**Inventario dei Beni di Uso Civico**

■ **COMUNE DI SAN PAOLO CIVITATE**

■ Provincia di Foggia

menzionare, se che fanno parte  
 l'aspirazione del Comune, e  
 apponiamo dichiarando compenso  
 An. e. pag.:



Per Al. nostro  
 Il Comune  
 Nello il presente agli apparen-  
 A: ingombranti e molto amare e con  
 proprio dell'ingombrante Baris.  
 Alchid e del Comune di S. Paolo  
 Civitate, anche l'ingombrante pro-  
 posta da Chiesa Sig. Giulio, della  
 An. Alchid e Alchid fu. Gu-  
 vigne e terreno di Alchid fu. Alchid  
 An. Alchid e An. Alchid fu. Alchid  
 nel quale ingombrante del denario  
 mio Comune "Prochid". Nel  
 della Comune, punto 1010 e 1011.  
 pure in data 23 ottobre 1974.  
 Dichiare Alchid e di Alchid  
 fanno gli apparenziati del  
 lo denario "Prochid": dei nuclei  
 A apparenziati in Alchid denario, per  
 An. Alchid Alchid.  
 Dichiare apparenziati An. Alchid

La spesa del giudice, nei suoi usi  
 fatti.  
 Per denaro in Bari, esse. Prochid  
 An. Alchid e Alchid fu. Alchid  
 An. Alchid.

IL COMMISSARIO  
 Provinciale  
 (Dott. Umano Sisti)

*Alchid fu. Alchid*  
 Spuntate oggi il 24 Dicembre 1974.

Il Segretario Comunale  
*Alchid fu. Alchid*  
 1974


Studio M. - Bari



REGIONE PUGLIA  
ASSESSORATO AGRICOLTURA FORESTE CACCIA E PESCA  
*Ufficio Usi Civici*

L.R. n° 7 Del 28/01/1998, Art. 5, Comma 1  
in attuazione della Legge Statale n. 1766 del 16/06/1927 e del Regolamento di Attuazione n. 332 del 26/02/1928

**Inventario del Beni di Uso Civico**

■ **COMUNE DI SAN PAOLO CIVITATE**

■ Provincia di Foggia



Studio M. - Bari

REGIONE PUGLIA  
ASSESSORATO AGRICOLTURA FORESTE CACCIA E PESCA  
*Ufficio Usi Civici*

L.R. n° 7 Del 28/01/1998, Art. 3, Comma 1  
in attuazione della Legge Statale n. 1766 del 16/06/1927 e del Regolamento di Attuazione n. 332 del 26/02/1928

**Inventario del Beni di Uso Civico**

■ **COMUNE DI SAN PAOLO CIVITATE**  
■ Provincia di Foggia

Foglio Catastrale	OCCUPATORI		Frutto e qualità dell'occupazione	Misure catastali (mq)	Estrazione trascritti
	GENERALITÀ	DOMICILIO			
1	9. Giacca - Pomeri - Zucchi, s. v. s. v. s. v.	Caracacchio	Frutto di ...	10.50	1/17/12
2	10. Caracacchio - s. v. s. v.	Caracacchio	...	...	...
3	11. Caracacchio - s. v. s. v.	Caracacchio	...	...	...
4	12. Caracacchio - s. v. s. v.	Caracacchio	...	...	...
5	13. Caracacchio - s. v. s. v.	Caracacchio	...	...	...
6	14. Caracacchio - s. v. s. v.	Caracacchio	...	...	...
7	15. Caracacchio - s. v. s. v.	Caracacchio	...	...	...
8	16. Caracacchio - s. v. s. v.	Caracacchio	...	...	...

Data di nascita e luogo di nascita	FRUTTI		Indicazione sommaria delle millesime	CONTO LANTERNAZIONI		ANNOTAZIONI
	mq	cent.		mq	cent.	
15.08.1901 - s. v. s. v.	500	100	...	1101	100	Civiltà ...
...	...	...	...	...	...	...
...	...	...	...	...	...	...
...	...	...	...	...	...	...
...	...	...	...	...	...	...
...	...	...	...	...	...	...
...	...	...	...	...	...	...
...	...	...	...	...	...	...
...	...	...	...	...	...	...
...	...	...	...	...	...	...
...	...	...	...	...	...	...
...	...	...	...	...	...	...
...	...	...	...	...	...	...
...	...	...	...	...	...	...
...	...	...	...	...	...	...



Studio M. - Bari

REGIONE PUGLIA  
ASSESSORATO AGRICOLTURA FORESTE CACCIA E PESCA  
Ufficio Usi Civici

L.R. n° 7 Del 28/01/1998, Art. 5, Comma 1  
in attuazione della Legge Statale n. 1766 del 16/06/1927 e del Regolamento di Attuazione n. 332 del 26/02/1928

Inventario dei Beni di Uso Civico

COMUNE DI SAN PAOLO CIVITATE

Provincia di Foggia

Table with columns: CANTONE (SAN PAOLO), INDICAZIONE DI LOCALITÀ, FOGGIA, and ANNOTAZIONI. The table contains multiple rows of handwritten entries detailing land parcels, their owners, and specific annotations.



Studio M. - Bari



REGIONE PUGLIA  
ASSESSORATO AGRICOLTURA FORESTE CACCIA E PESCA  
Ufficio Usi Civici

L.R. n° 7 Del 28/01/1998, Art. 5, Comma 1  
in attuazione della Legge Statale n. 1766 del 16/06/1927 e del Regolamento di Attuazione n. 332 del 26/02/1928

Inventario dei Beni di Uso Civico

COMUNE DI SAN PAOLO CIVITATE

Provincia di Foggia



2

Aspettando n. 281

Repubblica Italiana  
In nome del Re Umberto II

Il Re Umberto II, Re d'Italia, per la legge  
n. 1766 del 16/06/1927, in attuazione della legge  
n. 332 del 26/02/1928, ha autorizzato il  
Comune di San Paolo Civitate, in persona  
del Sindaco pro tempore, a

1) acquistare in nome del Comune  
le terre di cui all'elenco che segue, situate  
in territorio del Comune di San Paolo Civitate,  
e di farne l'uso civile.

2) acquistare in nome del Comune  
le terre di cui all'elenco che segue, situate  
in territorio del Comune di San Paolo Civitate,  
e di farne l'uso civile.

3) acquistare in nome del Comune  
le terre di cui all'elenco che segue, situate  
in territorio del Comune di San Paolo Civitate,  
e di farne l'uso civile.

4) acquistare in nome del Comune  
le terre di cui all'elenco che segue, situate  
in territorio del Comune di San Paolo Civitate,  
e di farne l'uso civile.

5) acquistare in nome del Comune  
le terre di cui all'elenco che segue, situate  
in territorio del Comune di San Paolo Civitate,  
e di farne l'uso civile.

6) acquistare in nome del Comune  
le terre di cui all'elenco che segue, situate  
in territorio del Comune di San Paolo Civitate,  
e di farne l'uso civile.

*[Signature]*

1) acquistare in nome del Comune  
le terre di cui all'elenco che segue, situate  
in territorio del Comune di San Paolo Civitate,  
e di farne l'uso civile.

2) acquistare in nome del Comune  
le terre di cui all'elenco che segue, situate  
in territorio del Comune di San Paolo Civitate,  
e di farne l'uso civile.

3) acquistare in nome del Comune  
le terre di cui all'elenco che segue, situate  
in territorio del Comune di San Paolo Civitate,  
e di farne l'uso civile.


4) acquistare in nome del Comune  
le terre di cui all'elenco che segue, situate  
in territorio del Comune di San Paolo Civitate,  
e di farne l'uso civile.

5) acquistare in nome del Comune  
le terre di cui all'elenco che segue, situate  
in territorio del Comune di San Paolo Civitate,  
e di farne l'uso civile.

6) acquistare in nome del Comune  
le terre di cui all'elenco che segue, situate  
in territorio del Comune di San Paolo Civitate,  
e di farne l'uso civile.

7) acquistare in nome del Comune  
le terre di cui all'elenco che segue, situate  
in territorio del Comune di San Paolo Civitate,  
e di farne l'uso civile.

8) acquistare in nome del Comune  
le terre di cui all'elenco che segue, situate  
in territorio del Comune di San Paolo Civitate,  
e di farne l'uso civile.



Studio M. - Bari

REGIONE PUGLIA  
ASSESSORATO AGRICOLTURA FORESTE CACCIA E PESCA  
Ufficio Usi Civici

L.R. n° 7 Del 28/01/1998, Art. 5, Comma 1  
in attuazione della Legge Statale n. 1766 del 16/06/1927 e del Regolamento di Attuazione n. 332 del 26/02/1928

**Inventario dei Beni di Uso Civico**

■ **COMUNE DI SAN PAOLO CIVITATE**

■ Provincia di Foggia

*fra' depositi con la successione fra  
due fratelli, indovino apposto  
in legge, conosciuti da padre e  
suocero, e di un altro di  
fratelli indovinati, e di depositi  
in un'abitazione di questi. Come  
... avvenute nel terreno di area  
due volte del detto provvedimento.  
L'archivio include il deposito in  
allegato. Il deposito è un terreno  
area di un altro fratello per la  
spiegazione di: espropria.  
Mancava qui altro provvedimento  
in un'abitazione e nella stessa  
allegato alla sentenza per la  
determinazione di questi depositi  
del terreno dovuti, nonché al  
terreno di un altro fratello ex  
altri parti provvedimenti.  
Casi, deciso in Bari, nel giugno  
gennaio 1993.*

*Allegato: sentenza di Foggia del 27/1/93  
Civile e la stessa sentenza della  
Corte Suprema per la parte del deposito  
della sentenza di Foggia del 27/1/93, e  
altri parti provvedimenti.*

*in un'abitazione con appello in  
tutte le parti*


T  
IL COMMISSARIO  
Comitale di San Paolo  
(San Paolo S. Vito)

*Spicchi*

*Appartiene all'off. 14 gennaio 1993*

Il Segretario - Gianfranco  
(in carica dal 1993)

*11/1/93  
11/1/93  
11/1/93  
11/1/93  
11/1/93*



Studio M. - Bari

REGIONE PUGLIA  
ASSESSORATO AGRICOLTURA FORESTE CACCIA E PESCA  
Ufficio Usi Civici

L.R. n° 7 Del 28/01/1998, Art. 5, Comma 1  
in attuazione della Legge Statale n. 1766 del 16/06/1927 e del Regolamento di Attuazione n. 332 del 26/02/1928

Inventario dei Beni di Uso Civico

COMUNE DI SAN PAOLO CIVITATE  
Provincia di Foggia



ORIGINALE

REPUBBLICA ITALIANA  
IN NOME DEL POPOLO ITALIANO  
L'AVV. GIUSEPPE SPINELLI, Magistrato di Coscrizione,  
Comunario Regionale per la Liquidazione degli Usi  
Civici con sede in Bari, ha emesso la seguente  
S E N T E N Z A n° 6  
nella causa istituita di ufficio ed iscritta al nu-  
mero 67 del registro generale.

T E R A

COMUNE DI S. PAOLO CIVITATE, in persona del Sinda-  
co pro-tempore, rappresentato e difeso dal proc. avv.  
Vincenzo Santogato, giusta mandato in-chiave alla com-  
parsa di costituzione, in data 19 dicembre 1956.

X

1) ALBANESE RAFFAELI-JUCIANO di Michele, domicilia-  
to in S. Severo, via Matteo Rossi, 11;  
2) ANTONIO MICHELE Fu Antonio, domiciliato in S. Se-  
vero, Via Tolomei, n°27;  
3) AVELLINO MICHELE Fu Antonio, domiciliato in S.  
Severo, Via Montebello, n°94;  
4) AVELLINO ANTONIO Fu Michele-Aronangelo, domicilia-  
to in S. Severo, Via Brindisi n°175;  
5) ALTIERI NICOLA Fu Luigi, domiciliato in S. Paolo  
Civitate, Corso Vittorio Emanuele;  
6) ALTIERI GIUSEPPE Fu Luigi, domiciliato in S. Paol

*216*  
*Rep. n. 6/56*



48

...ponzione delle opere eseguite a S. Atiri mai con-  
fronti dei suddetti 9 accobante, i quali d'altra  
parte sono rimasti inattivi attendendo che la con-  
senza dichiarasse o meno il loro obbligo di accoban-  
tamento o meno.

Le opere, infine le chiede l'Avvocatura dello Sta-  
to, per quanto riguarda il terreno espropriato, ris-  
petto a cui la domanda è stata ritenuta improponibi-  
le, ma è a rilevare che l'essere la domanda, per le  
ragioni dette innanzi, improponibile, non toglie, ai  
fini della liquidazione dell'obbligo del pagamento  
delle opere, il cui fondamento va sempre ritrovato  
nella colpa del accobante, che l'espropriazione è  
adattata su una parte di terreno appartenente al Dem-  
nio Comunale, e che l'espropriazione poteva a suo  
tempo rendersi diligente nello accertare la qualita  
sola ad a pagare al Comune la parte ad esso spettan-  
te e che il Comune adesso sarà costretto a richieder-  
e all'espropriato: esse possono quindi dichiararsi  
compensate.

P. Q. S.

Il Commissario Regionale per la liquidazione degli  
Usi Civici di Bari, sentito i procuratori delle par-  
ti presenti: Comune di S. Paolo Civitate, Demanio  
 dello Stato, Ente Difesa Fondiaria e Caricagni Car-



Studio M. - Bari

REGIONE PUGLIA  
ASSESSORATO AGRICOLTURA FORESTE CACCIA E PESCA  
Ufficio Usi Civici

L.R. n° 7 Del 28/01/1998, Art. 5, Comma 1  
in attuazione della Legge Statale n. 1766 del 16/06/1927 e del Regolamento di Attuazione n. 332 del 26/02/1928

Inventario dei Penali di Uso Civico

COMUNE DI SAN RAFAELO CIVITATE

Provincia di Foggia



49

Maia, e Bobelli Rachole Amelia, e nella contumacia di: Giacca Antonio-Andrea, Giacca Nicola, Ingegno Soccora, Ingegno Teresa, Rinaldi Giuseppe, Rinaldi Pasquale e Rinaldi Antonio, pronunciando sulla citazione disposta da questo ufficio in data 20 dicembre 1932} -  
E seguito della propria sentenza 29 Ottobre 9 Novembre 1937, dei decreti riproduttivi del giudizio in data 18-10-1946, 18-10-1947 e 26-7-1948, dell'alta propria sentenza 5 Gennaio 1953, delle ordinanze 30 aprile 1954 e 8 Maggio 1957, e della propria citazione 26 Novembre 1957=

Così decide:


1°) Estremate dal giudizio perchè riconosciuti non in possesso di terreni denunciati da disaccusati convenuti, volendo, indicanti nei numeri 1 a 33 della seconda parte della citazione 26 Novembre 1957 Signori: Carfagni Carmela fu Camara e Borrelli Amelia-Rachole, aventi causa da Carfagni Avv. Michele; Rassi Francesco fu Luigi; Venstucci Giustiliano fu Antonio; Venstucci Avv. Antonio fu Giuseppe; Venstucci Maria-Antonietta fu Giuseppe; Venstucci Racholina fu Giuseppe; Venstucci Teresa fu Giuseppe; Celeste Avv. Cesare fu Pasquale; Celeste Maria fu Pasquale; Gramata Irene fu Abadio;

50

Di Virgilio Antonio-Luigi fu Giovanni; Del Sorbo Michele fu Matteo; Giacca Elisabetta fu Andrea; Cicchetti Amelia fu Adriana; Celozzi Michalina fu Demetrio; Cicciotti Emma ved. Celozzi; Celozzi Matteo fu Filippo; Celozzi Michalangelo fu Matteo; Celozzi Salvatore fu Matteo; Paccalinno Enrico fu Pasquale; Paccalinno Pasquale di Enrico; Paccalinno Maria-Antonia di Enrico; Paccalinno Olga di Enrico; Giacca Maria-Lucia fu Matteo, maritata Ametta; Giacca Antonio fu Andrea, Cicciotto Luigi fu Matteo, Carretta Maria di Pasquale; Russo Amelia fu Francesco; Russo Jole fu Francesco in Gallo; Russo Concetta fu Francesco; Manara Agnese ved. Russo, per se o per la minore Russo Luciana; nonchè Casillo Pasquale fu Francesco, dante causa a Casillo Emma; Cota Nicola, Antonietta e Jolanda fu Domenico, danti causa a Cota Umberto e Rafalda e Raffaele; Schillo Antonio-Luigi e Rocina fu Vincenzo, danti causa a Minobillo Antonio fu Luigi; Mirò Michelangelo fu Antonio, dante causa a Pizzarelli Michalina di Tommaso; Petrucci Concetta fu Enrico e Petrucci Lucia fu Gaetano, dante causa a Di Carlo Libero; Della Virgini Arcangelo, Leone Vincenzo, Ines, Anna e Sabine e Celozzi Lucia; Venstucci Teresa fu Antonio, dante causa a Giacca Anna-Maria.

Studio M. - Bari

63



REGIONE PUGLIA  
ASSESSORATO AGRICOLTURA FORESTE CACCIA E PESCA  
Ufficio Usi Civici

L.R. n° 7 Del 28/01/1998, Art. 5, Comma 1  
in attuazione della Legge Statale n. 1766 del 16/06/1927 e del Regolamento di Attuazione n. 332 del 26/02/1928

Inventario dei Beni di Uso Civico

■ **COMUNE DI SAN PAOLO CIVITATE**

■ Provincia di Foggia

51

2°) Restituite dal giudice - per esempl. assogget-  
tati al canone di affrancazione ed al pagamento  
dei frutti, onde la materia del contenzioso è  
venuta meno nei loro riguardi - i signori:  
Albanese Raffaele-Luclano di Michele; Antino Michele  
di Antonio; Avellino Michele fu Antonio; Avellino  
Antonio fu Michele-Arcangelo; Altieri Nicola fu Ani-  
to; Abadesse Francesco fu Nicolangelo; Bessica Alfon-  
so di Giuseppe; Ciaccia Zaira di Angelo-Raffaele;  
Casillo Emma di Pasquale, in proprio e quale avente  
causa di Casillo Pasquale; Celozzi Antonio fu Matteo;  
Bertuzzi Matteo di Cesare; Chiattono Enrico fu Anto-  
nio; Coja Umberto, Mafalda e Raffaele fu Domenico,  
in proprio e quali aventi causa di Oeta Nicola, An-  
tonietta e Yolanda; De Camillis Carmela di Nicola,  
maritata Jannacci; De Camillis Nicola fu Carmine; De  
Camillis Vincenzo fu Nicola; De Camillis Cosimiro  
di Nicola; De Camillis Salvatore di Nicola; De Cami-  
lis Anna di Nicola; De Camillis Carmine di Nicola;  
Imareca Ciro di Antonio; Di Benedetto Nicola fu Mi-  
cole; De Camillis Carmine di Pasquale; De Camillis  
Pasquale fu Carmine; Di Monte Nicola-Silvio di Fran-  
cesco; Francillotti Carmine di Carlo; Gervasio Potti;  
Emilio fu Vincenzo; Gervasio Luigi fu Vincenzo; Ger-  
vasio Agostino fu Vincenzo; Gervasio Silvano fu Vin-

52

enzo; De Filippis Maria fu Alfonso ved. Gordinio;  
Giordano Maria-Giuseppe fu Antonio; Magnati Lucia-  
da fu Domenico; Magnati Antonio fu Domenico; Magna-  
ti Paolina fu Domenico; Magnati Carmela fu Domenico;  
Gentile Michele fu Giuseppe; Gentile Maria-Giuseppe  
fu Giuseppe; Gentile Maria fu Giuseppe; Jaffaldano  
Francesca fu Matteo; Ingegno Giuseppe di Giovanni;  
Di Sotiva Teresa di Francesco, in proprio e quale  
esercente la patria potestà sui figli minori Mirzi  
Francesca, Lucia, Michele ed Antonio, aventi causa  
di Luisa Paolo; La Mola Giuseppe di Antonio; To-  
squas Adolfo fu Angelo; Muzzi Vincenzo di Nicola;  
Manes Ascanio-Paolo di Vincenzo; Minichillo Fran-  
esco fu Vincenzo; Minichillo Giuseppe fu Vincenzo;  
Minichillo Nicola fu Vincenzo; Masari Francesco di  
Felice; Mantrottoce Leonard fu Domenico, maritata  
Cavaliere; Miro Pasquale fu Antonio; Pizzarelli Mi-  
chaelina di Tommaso; Miro Salvatore fu Antonio; Miro  
Rosa fu Antonio; Petrucci Ottavio fu Gaetano; Pe-  
trucci Dr. Alonandro fu Gaetano; Crisaldi Nicola fu  
Michele; Lunas Giovanna fu Antonio-Juligi; Petrucci  
Avv. Vincenzo fu Gaetano; Di Carlo Ettore fu Giuseppe;  
Pa; Della Vergini Arcangelo fu Indovico; Joppa Vin-  
cenzo, Ines, Ann. e Sobino e Celeste Lucia, aventi  
causa di Petrucci Lucia e Petrucci Concetta; Palusi

Studio M. - Bari

64



REGIONE PUGLIA  
ASSESSORATO AGRICOLTURA FORESTE CACCIA E PESCA  
Ufficio Usi Civici

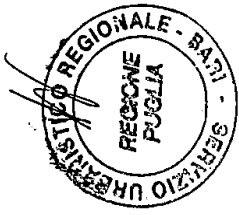
L.R. n. 7 Del 28/01/1998, Art. 5, Comma 1  
in attuazione della Legge Statale n. 1766 del 16/06/1927 e del Regolamento di Attuazione n. 332 del 26/02/1928

Inventario dei Beni di Uso Civico

■ COMUNE DI SAN PAOLO CIVITATE

■ Provincia di Foggia

<p>Ernestina di Cataldo; meritata Altieri; Petrucci B... ...-Carolina fu Vincenzo; Pazienza Angelo fu Carmine; Pazienza Dr. Vincenzo fu Carmine; Petrucci Wilkin... ... fu Gaetano; Petrucci Natalia fu Vincenzo, mariata ... Lombardi; Pazienza Iacò fu Carmine; Provatì Fran- ...-esco fu Matteo; Pannocchia Marcellina fu Luigi ved. ... Altieri; Ripoli Giuseppe fu Luigi; Rinaldi Punta di ... Leonardo; Rinaldi Michele di Leonardo; Rinaldi Lui- ... di Leonardo; Rinaldi Mario di Leonardo; Orto ... Antonio fu Ciro; Rona Agostino fu Severio; Santur- ... cello Giuseppe di Antonio; Santangelo Francesco di ... Antonio; Santangelo Elisabetta di Antonio; Santango- ... lo Amedeo di Antonio; Santangelo Michele fu Giuseppe; ... Santangelo Eucharista fu Giuseppe; Santangelo Rosal- ... ba fu Giuseppe; Santangelo Antonio fu Giuseppe; Set- ... tanni Antonio di Nicola-Trasto; Settanni Giuseppe ... di Nicola-Trasto; Santagata Ferdinando fu Giuseppe; ... Santagata Concetto fu Felice; Sacco Raffaele di Gio- ... vanni; Sacco Giovanni fu Raffaele; Sacco Matteo di ... Giovanni; Santagata Giacomo di Matteo; Travaglio ... Giulia di Giacomo, meritata De Camillis; Ciaocia ... Anna-Maria fu Angelo-Raffaele, avente causa di Vene- ...ucci Teresa; Ciaocia Lidia fu Angelo-Raffaele, in ... Carnalvilla.</p>	<p>...va, a cui rimette le suddette parti la emanazione... ...del decreto di affrancazione d'usi con imposizione... ...del canone e pagamento dei frutti, in conformità... ...del verbale di accordo.»</p> <p>3°) Dichiaro non proponibile l'istanza nei confronti ...del Demanio dello Stato.» 4°) Dichiaro nei Con- ...fronti dell'istigazione di: Ciaocia Antonio-Andrea fu ...Pondaripa ( compravendita da De Leo); Ingegno Soc- ...corsa di Giovanni ; Ingegno Teresa di Giovanni; ...Rinichillo Antonio fu Luigi; Rinaldi Giuseppe fu ...Michele; Ciaocia Nicola di Antonio; Enzo Riforma ...Pondaripa ( compravendita da De Leo); Ingegno Soc- ...corsa di Giovanni ; Ingegno Teresa di Giovanni; ...Rinichillo Antonio fu Luigi; Rinaldi Giuseppe fu ...Michele; Rinaldi Pasquale di Francesco; Rinaldi ...Antonio fu Michele, esecutivo il progetto di affran- ...cazione di usi, contenuto nella relazione 30.6.1955 ...dell'Ing. Aristotile Nicera per gli importi dei ca- ...noni e dei frutti fissati nella detta relazione e ...rimette le parti stesse nella fase amministrativa ...per la emissione del decreto di affrancazione di ...usi in conformità del suddetto progetto.»</p> <p>5°) Dichiaro compunte tutte le spese.»</p> <p>Con decreto 31.10.1958 ...COMMISSARIO ...TRIBUNATO DI CASERTE ...V. G. Spadaro ...V. G. Spadaro ...V. G. Spadaro</p>	<p>53</p>	<p>54</p>
--	--	-----------	-----------



Studio M. - Bari

REGIONE PUGLIA  
ASSESSORATO AGRICOLTURA FORESTE CACCIA E PESCA  
*Ufficio Usi Civici*

L.R. n° 7 Del 28/01/1998, Art. 5, Comma 1  
in attuazione della Legge Statale n. 1766 del 16/06/1927 e del Regolamento di Attuazione n. 332 del 26/02/1928

**Inventario dei Beni di Uso Civico**

■ **COMUNE DI SAN PAOLO CIVITAVECCHIA**  
■ Provincia di Foggia

*depositata il 22. gennaio 1998*

5096 *20/12/98* 233 *documenti*

*M. J.*

SEGRETERIA MUNICIPALE  
Comune di San Paolo Civitavecchia

**COPIA**

*COPIA DEL n. originale esistente nella Segreteria del Comune per la liquidazione degli Usi Civici di Bari.*

INFORMAZIONE SPANIA  
REP. N° 613.

IN NOBIS BONA ERDE

M. AVV. GIUSEPPE MARIANI, Registrato di Canciammo, Comissario per la liquidazione degli Usi Civici, con sede in Bari, ha emesso il seguente

DISPOSITO DI AFFIDAMENTO DI USI CIVICI

Visti gli atti per la distruzione del decimo di uso civico "Festa Faugo" nel Comune di S. Paolo Civitavecchia (Prov. di Foggia);

Ritenuto che la Commissione del "avviso", con decisione del 23 marzo 1926, confermata in appello, assolve la prestatrice esistente ed ordina la concessione della stessa, disponendo il distacco della quarta parte a favore del Comune, in esenzione dagli usi civici, fra i quali quello di legnami;


Che il distacco fu operato parzialmente, in rapporto alla sola casa bonaldini;

Che il Comune di Ripartito, con decisione del 4-20 aprile 1974, ordinò il distacco della parte residua, ovvero il pagamento del canone cui la compagnia degli usi, disponendo perciò;

Vista la relazione di perizia dell'ing. Aristide

*M. J.*

Studio M. - Bari



REGIONE PUGLIA  
ASSESSORATO AGRICOLTURA FORESTE CACCIA E PESCA  
Ufficio Usi Civici

L.R. n° 7 Del 28/01/1998, Art. 5, Comma 1  
in attuazione della Legge Statale n. 1766 del 16/06/1927 e del Regolamento di Attuazione n. 332 del 26/02/1928

**Inventario dei Beni di Uso Civico**

■ **COMUNE DI SAN PAOLO CIVITATE**

■ **Provincia di Foggia**

32

mente perocchè nei trentennio, per i possessori roncanti i frutti saranno pagati dai tanti canoni, in conformità dei precedenti verbali di accordo in data 4 ottobre, 10 dicembre e 15 dicembre 1958, e ripetuti pure nel quadro!


o) dovrà inoltre correggere odore allo stesso Comune la proporzione ma quota di spese del presente provvedimento e di ogni altro atto e formalità inerente, giusta liquidazione a farsi.

3°) Il presente decreto è titolo per la rinuncia dei canoni e dei frutti, indicati nel quadro annesso, ed è immediatamente esecutivo, purché non sia accolta a superiore approvazione.

4°) Il Segretario è incaricato di curare lo scritto comunicazioni e annotazioni.

( Segue il quadro )

*Amalfi*

Numero di foglio	Descrizione dell'occupatore	Domicilio dell'occupatore
	REGISTRATO A BARI IL 27.5.1959 al n°10166-mp/21 104.216 - ESARTE MINE-BUCCHIANI II. BUCCHIANI - P.to S. Maria	
		



Studio M. - Bari

67



REGIONE PUGLIA  
ASSESSORATO AGRICOLTURA FORESTE CACCIA E PESCA  
Ufficio Usi Civici

L.R. n° 7 Del 28/01/1998, Art. 5, Comma 1  
in attuazione della Legge Statale n. 1766 del 16/06/1927 e del Regolamento di Attuazione n. 332 del 26/02/1928

Inventario dei Beni di Uso Civico

COMUNE DI SAN PAOLO CIVITALE

Provincia di Foggia



COPIA ORIGINALE

DECRETO DI REVOCAZIONE DI PROCEDENTE DECRETO DI AFFRANCAMENTO DI USI CIVICI.

REPUBBLICA ITALIANA

IN NOME DELLA LEGGE

Il Dott. Vittorio RONGETTI, Magistrato di Corte di Cassazione, Commissario per la liquidazione degli Usi Civici con sede in Bari;

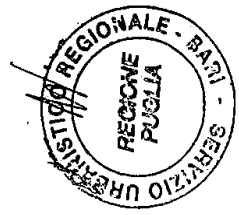
Visti gli atti per la sistemazione del demanio di uso civico "posta Faugno" nel Comune di S. PAOLO CIVITALE (Prov. di Foggia);

Vista la relazione di perizia dell'Ing. Aristoteli Rucera, in data 30 Giugno 1955, con l'ammesso progetto di liquidazione degli usi civici, nel quale è precisata la quota di terreno dovuta da ciascun attuale possessore e la somma dovuta, invece, come canone in compenso degli usi esercitati nonchè la somma dovuta per frutti percetti per il periodo di anni trenta - (vindebitamente

Visto il decreto 22 maggio 1959, n°813 di repertorio (registrato a Bari il 27.5.1959 al n°10166 - Mod. III° Vol. 236 e trascritto alla Conservatoria dei Registri Immobiliari di Lucera il 3.7.1959 Reg. Gen. n°12423, Reg. Partic. 418958), col quale, in seguito alla sentenza 18-22 dicembre 1958 passata in giudicato, si è reso esecutivo il progetto di liquidazione degli usi civici suddetto, merco il pagamento del canone e dei frutti percetti, nella misura stabilita in sede di concordato.

7  
RITENUTO:  
che nel ripetuto progetto al numero d'ordine 52 riportata la seguente ditta: PERRUCCI, Bico-Carolina fu Vincenzo, unificataria, e PAPIENZA Dott. Vincenzo fu Carmine, proprietario, da S. Paolo Civitate; partita catastale n°3378, foglio 13 particelle 55, 56 e 57, di ettari 28.47,78 e are 13,00, 29,23 e 5,60, per complessivi ettari 28,91,61, la cui restanza quota di distacco, per l'affranco dell'uso civico, venne stabilita in ettari 1,40,00, ovvero il pagamento del canone in L.5.500,=

Deposito n. 83



Studio M. - Bari

REGIONE PUGLIA  
ASSESSORATO AGRICOLTURA FORESTE CACCIA E PESCA  
Ufficio Usi Civici

L.R. n° 7 Del 28/01/1998, Art. 5, Comma 1  
in attuazione della Legge Statale n. 1766 del 16/06/1977 e del Regolamento di Attuazione n. 332 del 26/02/1928  
Inventario dei Beni di Uso Civico

■ **COMUNE DI SAN PAOLO CIVITATE**  
■ Provincia di Foggia

to progetto numero indicate tra particelle catastrate  
11 rispetto a quattro estensioni.  
Visto il certificato catastale.  
Sentite il perito ing. Aristotile Nucera

D E C R E T A

Il progetto di affrancazione degli usi civici, con  
tenuto nella relazione in data 20 giugno 1955 del  
perito ing. Aristotile NUCEA, ed il decreto di esecuzi-  
onarietà del progetto suddetto in data 22 maggio  
1959, n° 813 di Rep., sono rettificati come segue:

1) Ditta n° 52 del progetto, ove leggerai "Partita 1378,  
fol. 13 part. 55, 56 e 57 di Est. 28.47.78 o are  
11.00, 29.23, 5.60 per complessivi Est. 28.91.61"  
deve leggerai ed intendersi: "Partita 1378, fol. 13  
particelle 55, 56, 57 e 58, di Est. 28.47.71, e  
are 13.00, 29.23 e 5.60, per complessivi Est. 28.95.54".

2) Ditta n° 51 d'ordine del decreto di affrancazione  
ove leggerai "fol. 13 part. 55, 56 e 57 di complessivi  
vi Est. 28.91.61", deve leggerai ed intendersi: "fol.  
13 part. 55, 56, 57 e 58 di complessivi Est. 28.95.54".

Il Segretario è incaricato di curare l'esecuzione  
ne e le prescritte comunicazioni ed annotazioni.

BARI, il 18 GEN. 1961

IL COMMISSARIO  
MAGISTRATO DI LEGGE  
*[Signature]*

*[Handwritten notes and signatures]*  
Reg. n° 183/2000  
10/11/10  
210

Registrazione  
di n° 4664  
Esatte lire  
IL CAPO UFFICIO  
IL DIRETTORE



Studio M. - Bari

REGIONE PUGLIA  
ASSESSORATO AGRICOLTURA FORESTE CACCIA E PESCA  
Ufficio Usi Civici

L.R. n° 7 Del 28/01/1998, Art. 3, Comune 1  
in attuazione della Legge Statale n. 1766 del 16/06/1927 e del Regolamento di Attuazione n. 332 del 26/02/1928

Inventario dei Beni di Uso Civico

■ COMUNE DI SAN PAOLO CIVITATE

■ Provincia di Foggia



REPUBBLICA ITALIANA  
IN NOME DELLA LEGGE

Il Dott. Vittorio ROUSSETTI, Magistrato di Corte  
di Cassazione, Commissario per la liquidazione degli Usi Civici in Bari, ha emesso la seguente

ORDINANZA DI REINTERA

Visti gli atti compilati dall'istruttore-perito Sig. Romani P.A. Dorio, per la sistemazione dei beni del Comune di S. PAOLO CIVITATE, ed in particolare lo stato dei possessori abusivi.

Ritornato che a seguito del deposito dello stato e degli atti annessi nella Segreteria del suddetto Comune, della pubblicazione del bando e della conseguente notificazione degli avvisi, ai sensi dell'art. 30 del Regolamento approvato con R.D. 26 febbraio 1928, n. 332, gli occupatori segnati ai numeri 29, 39, 43, 57, 62, 73, 80, 81, 101, 110, 118, 142, 146, 147, 160 e 176 dello stato e riportati nello elenco che segue non hanno presentato alcuna domanda, e gli occupatori segnati ai nn. 27, 107, 109, 113, 114, 115, 120, 130 e 171 hanno espressamente dichiarato di rilasciare bonariamente i terreni occupati.

Che in confronto di detti occupatori va ordinata la reintegra ed alcuni di essi - quelli cioè che non hanno già rilasciato il terreno e-quelli che

non hanno mai corrisposto al Comune alcuna prestazione tenuti anche alla restituzione dei frutti, che vengono determinati per la durata di un quinquennio, fino alla data della notificazione della presente ordinanza.

Se il rilancio non avverrà nel termine fissato nella presente ordinanza, gli occupatori saranno tenuti al pagamento dei frutti successivi, che sin da ora possono determinarsi, per ogni annata agraria o frazione di essa, nell'ammontare della quinta parte dei frutti cui ciascuno viene condannato con la presente.


Gli occupatori sono anche tenuti alle spese di verifica provocata dal fatto illogittico che la verifica accertò.

Ritornato che il Comune con questo provvedimento restitutorio potrà provvedere ad attuare a suo favore, in ordine alle quote abbandonate, la relativa pubblicità, complemento normale e necessario della situazione giuridica di appartenenza dei beni al Comune.

P. T. M.

Letti gli artt. 27 e 29 Legge 16.6.1927 n°1766 e 30 e 31 del Regolamento 26.2.1928 n.332.

ORDINA la reintegra al demanio di uso civico dei



Studio M. - Bari

REGIONE PUGLIA  
ASSESSORATO AGRICOLTURA FORESTE CACCIA E PESCA  
Ufficio Usi Civici

L.R. n° 7 Del 28/01/1998, Art. 5, Comma 1  
in attuazione della Legge Statale n. 1766 del 16/06/1927 e del Regolamento di Attuazione n. 332 del 26/02/1928

Inventario dei Beni di Uso Civico

COMUNE DI SAN PAOLO CIVITAVECCHIE

Provincia di Foggia

Comune di S. PAOLO CIVITAVECCHIE delle occupazioni arbitrarie iscritte al nn. 27, 29, 39, 43, 57, 62, 73, 80, 81, 107, 109, 110, 113, 114, 115, 118, 120, 130, 142, 146, 147, 160, 171 e 176 dello stato e riportate nell'elenco che segue.

ORDINA a ciascun possessore o suoi eredi ed aventi causa il rilascio delle terre al Comune nei termini di giorni trenta dalla notifica di questa ordinanza.


CONDANNA ciascun occupatore a pagare al Comune la somma per frutti indebitamente percetti fino alla data della notificazione della presente ordinanza, nella quantità specificata nell'elenco che segue, nonchè i frutti posteriori, che determinano per ogni annata agraria e successiva o frazione di annata nell'ammontare di un quinto dell'importo dei frutti ed quelli viene pronunciata epandama con la presente ordinanza.

CONDANNA gli stessi alle spese di verifica donazionale che saranno, in corrispondenza delle estensioni relative, determinate in successiva ordinanza del Commissario.

ORDINA allo stesso Comune di S. PAOLO CIVITAVECCHIE di provvedere ad attuare a suo favore, in ordine alle quote rilasciate, la necessaria pubblicità immobiliare.

( Segue il quadro )

Denominazione del Demanio	Indici catastali		ESTENSIONE		Superficie in m <sup>2</sup> (F. C. N. I.)	Annotazioni					
	Imposte	Imposte	Terzi	Terzi							
ALVORNO.....	28	22/P	0	62	36.000	101 - 102 - 103 - 104 - 105 - 106 - 107 - 108 - 109 - 110 - 111 - 112 - 113 - 114 - 115 - 116 - 117 - 118 - 119 - 120 - 121 - 122 - 123 - 124 - 125 - 126 - 127 - 128 - 129 - 130 - 131 - 132 - 133 - 134 - 135 - 136 - 137 - 138 - 139 - 140 - 141 - 142 - 143 - 144 - 145 - 146 - 147 - 148 - 149 - 150 - 151 - 152 - 153 - 154 - 155 - 156 - 157 - 158 - 159 - 160 - 161 - 162 - 163 - 164 - 165 - 166 - 167 - 168 - 169 - 170 - 171 - 172 - 173 - 174 - 175 - 176 - 177 - 178 - 179 - 180 - 181 - 182 - 183 - 184 - 185 - 186 - 187 - 188 - 189 - 190 - 191 - 192 - 193 - 194 - 195 - 196 - 197 - 198 - 199 - 200 - 201 - 202 - 203 - 204 - 205 - 206 - 207 - 208 - 209 - 210 - 211 - 212 - 213 - 214 - 215 - 216 - 217 - 218 - 219 - 220 - 221 - 222 - 223 - 224 - 225 - 226 - 227 - 228 - 229 - 230 - 231 - 232 - 233 - 234 - 235 - 236 - 237 - 238 - 239 - 240 - 241 - 242 - 243 - 244 - 245 - 246 - 247 - 248 - 249 - 250 - 251 - 252 - 253 - 254 - 255 - 256 - 257 - 258 - 259 - 260 - 261 - 262 - 263 - 264 - 265 - 266 - 267 - 268 - 269 - 270 - 271 - 272 - 273 - 274 - 275 - 276 - 277 - 278 - 279 - 280 - 281 - 282 - 283 - 284 - 285 - 286 - 287 - 288 - 289 - 290 - 291 - 292 - 293 - 294 - 295 - 296 - 297 - 298 - 299 - 300 - 301 - 302 - 303 - 304 - 305 - 306 - 307 - 308 - 309 - 310 - 311 - 312 - 313 - 314 - 315 - 316 - 317 - 318 - 319 - 320 - 321 - 322 - 323 - 324 - 325 - 326 - 327 - 328 - 329 - 330 - 331 - 332 - 333 - 334 - 335 - 336 - 337 - 338 - 339 - 340 - 341 - 342 - 343 - 344 - 345 - 346 - 347 - 348 - 349 - 350 - 351 - 352 - 353 - 354 - 355 - 356 - 357 - 358 - 359 - 360 - 361 - 362 - 363 - 364 - 365 - 366 - 367 - 368 - 369 - 370 - 371 - 372 - 373 - 374 - 375 - 376 - 377 - 378 - 379 - 380 - 381 - 382 - 383 - 384 - 385 - 386 - 387 - 388 - 389 - 390 - 391 - 392 - 393 - 394 - 395 - 396 - 397 - 398 - 399 - 400 - 401 - 402 - 403 - 404 - 405 - 406 - 407 - 408 - 409 - 410 - 411 - 412 - 413 - 414 - 415 - 416 - 417 - 418 - 419 - 420 - 421 - 422 - 423 - 424 - 425 - 426 - 427 - 428 - 429 - 430 - 431 - 432 - 433 - 434 - 435 - 436 - 437 - 438 - 439 - 440 - 441 - 442 - 443 - 444 - 445 - 446 - 447 - 448 - 449 - 450 - 451 - 452 - 453 - 454 - 455 - 456 - 457 - 458 - 459 - 460 - 461 - 462 - 463 - 464 - 465 - 466 - 467 - 468 - 469 - 470 - 471 - 472 - 473 - 474 - 475 - 476 - 477 - 478 - 479 - 480 - 481 - 482 - 483 - 484 - 485 - 486 - 487 - 488 - 489 - 490 - 491 - 492 - 493 - 494 - 495 - 496 - 497 - 498 - 499 - 500 - 501 - 502 - 503 - 504 - 505 - 506 - 507 - 508 - 509 - 510 - 511 - 512 - 513 - 514 - 515 - 516 - 517 - 518 - 519 - 520 - 521 - 522 - 523 - 524 - 525 - 526 - 527 - 528 - 529 - 530 - 531 - 532 - 533 - 534 - 535 - 536 - 537 - 538 - 539 - 540 - 541 - 542 - 543 - 544 - 545 - 546 - 547 - 548 - 549 - 550 - 551 - 552 - 553 - 554 - 555 - 556 - 557 - 558 - 559 - 560 - 561 - 562 - 563 - 564 - 565 - 566 - 567 - 568 - 569 - 570 - 571 - 572 - 573 - 574 - 575 - 576 - 577 - 578 - 579 - 580 - 581 - 582 - 583 - 584 - 585 - 586 - 587 - 588 - 589 - 590 - 591 - 592 - 593 - 594 - 595 - 596 - 597 - 598 - 599 - 600 - 601 - 602 - 603 - 604 - 605 - 606 - 607 - 608 - 609 - 610 - 611 - 612 - 613 - 614 - 615 - 616 - 617 - 618 - 619 - 620 - 621 - 622 - 623 - 624 - 625 - 626 - 627 - 628 - 629 - 630 - 631 - 632 - 633 - 634 - 635 - 636 - 637 - 638 - 639 - 640 - 641 - 642 - 643 - 644 - 645 - 646 - 647 - 648 - 649 - 650 - 651 - 652 - 653 - 654 - 655 - 656 - 657 - 658 - 659 - 660 - 661 - 662 - 663 - 664 - 665 - 666 - 667 - 668 - 669 - 670 - 671 - 672 - 673 - 674 - 675 - 676 - 677 - 678 - 679 - 680 - 681 - 682 - 683 - 684 - 685 - 686 - 687 - 688 - 689 - 690 - 691 - 692 - 693 - 694 - 695 - 696 - 697 - 698 - 699 - 700 - 701 - 702 - 703 - 704 - 705 - 706 - 707 - 708 - 709 - 710 - 711 - 712 - 713 - 714 - 715 - 716 - 717 - 718 - 719 - 720 - 721 - 722 - 723 - 724 - 725 - 726 - 727 - 728 - 729 - 730 - 731 - 732 - 733 - 734 - 735 - 736 - 737 - 738 - 739 - 740 - 741 - 742 - 743 - 744 - 745 - 746 - 747 - 748 - 749 - 750 - 751 - 752 - 753 - 754 - 755 - 756 - 757 - 758 - 759 - 760 - 761 - 762 - 763 - 764 - 765 - 766 - 767 - 768 - 769 - 770 - 771 - 772 - 773 - 774 - 775 - 776 - 777 - 778 - 779 - 780 - 781 - 782 - 783 - 784 - 785 - 786 - 787 - 788 - 789 - 790 - 791 - 792 - 793 - 794 - 795 - 796 - 797 - 798 - 799 - 800 - 801 - 802 - 803 - 804 - 805 - 806 - 807 - 808 - 809 - 810 - 811 - 812 - 813 - 814 - 815 - 816 - 817 - 818 - 819 - 820 - 821 - 822 - 823 - 824 - 825 - 826 - 827 - 828 - 829 - 830 - 831 - 832 - 833 - 834 - 835 - 836 - 837 - 838 - 839 - 840 - 841 - 842 - 843 - 844 - 845 - 846 - 847 - 848 - 849 - 850 - 851 - 852 - 853 - 854 - 855 - 856 - 857 - 858 - 859 - 860 - 861 - 862 - 863 - 864 - 865 - 866 - 867 - 868 - 869 - 870 - 871 - 872 - 873 - 874 - 875 - 876 - 877 - 878 - 879 - 880 - 881 - 882 - 883 - 884 - 885 - 886 - 887 - 888 - 889 - 890 - 891 - 892 - 893 - 894 - 895 - 896 - 897 - 898 - 899 - 900 - 901 - 902 - 903 - 904 - 905 - 906 - 907 - 908 - 909 - 910 - 911 - 912 - 913 - 914 - 915 - 916 - 917 - 918 - 919 - 920 - 921 - 922 - 923 - 924 - 925 - 926 - 927 - 928 - 929 - 930 - 931 - 932 - 933 - 934 - 935 - 936 - 937 - 938 - 939 - 940 - 941 - 942 - 943 - 944 - 945 - 946 - 947 - 948 - 949 - 950 - 951 - 952 - 953 - 954 - 955 - 956 - 957 - 958 - 959 - 960 - 961 - 962 - 963 - 964 - 965 - 966 - 967 - 968 - 969 - 970 - 971 - 972 - 973 - 974 - 975 - 976 - 977 - 978 - 979 - 980 - 981 - 982 - 983 - 984 - 985 - 986 - 987 - 988 - 989 - 990 - 991 - 992 - 993 - 994 - 995 - 996 - 997 - 998 - 999 - 1000	30	16	53	175.000	
SERRACAPRIOLA	41	13									
SICONE S. ANTONIO	20/4		0	61	00						
"	13-20										
"	/m		0	61	00						
"	13-20										
"	/m		0	61	00						
TOTALI B.A.....			30	16	53						
BARI 12 MAR 1994											



Studio M. - Bari

REGIONE PUGLIA  
ASSESSORATO AGRICOLTURA FORESTE CACCIA E PESCA  
Ufficio Usi Civici

L.R. n° 7 Del 28/01/1998, Art. 5, comma 1  
in attuazione della Legge Statale n. 1766 del 16/06/1927 e del Regolamento di Attuazione n. 332 del 26/02/1928

Inventario dei Beni di Uso Civico

**COMUNE DI SAN PAOLO CIVITARE**

Provincia di Foggia

REPUBBLICA ITALIANA  
IN QUEL DELLA LEGGE  
Il dott. Giovanni POLI, Magistrato di Corte di  
Cassazione, Commissario Regionale, per la liquidazione  
degli usi civici, con sede in Bari, ha emesso la  
seguente  
ORDINANZA DI LEGITTIMAZIONE

Deposito n. 987

VISTI gli atti compilati dall'istruttore-petito-  
Dario Innocenti, in data 2 gennaio 1969 per la state-  
mazione del devoto "Difensola di Fugone" del Comune  
di S. Paolo Civitino ed in particolare lo stato delle  
autorarie occupazioni proposte per la legittimazio-  
ne.



RITENUTO che, a seguito del deposito dello stato  
e degli atti ammessi nella Segreteria del suddetto  
Comune, della pubblicazione del bando e della conse-  
guente notificazione degli avvisi, ai sensi dell'ar-  
ticolo 30 del Regolamento approvato con R.D. n. 2.1028,  
n°322, tutte le negò ditte comprese nello stato han-  
no presentato domanda di legittimazione.

CONSIDERATO che le domande di legittimazione, per  
le quali si è il petrore favorevole del perito-istrut-  
tore, possono essere accolte, ricorrendo le condi-  
zioni di legge (1) la quota interessata non interru-  
mo la continuità del demanio e l'eventuale sostanza-


ti e permanenti migliori.  
CONSIDERATO che i canoni proposti dal perito so-  
no stati fissati con esatto criterio tecnico ed in  
conformità delle norme vigenti e sono stati ritenu-  
ti congrui dall'U. U. S. di Foggia con nota del 31 mar-  
zo 1970 n°1777/397.

VISTI gli art. 9 e 10 della legge 15.6.1927, n°  
1766, 30 e 31 del relativo Regolamento 26.2.1928,  
n°332 e scilicet l'approvazione del Capo dello Stato.

O R D I N A

E' legittimato il possesso delle quote del dema-  
nio "Difensola di Fugone" del Comune di S. Paolo  
Civitino, in favore delle persone di cui al quadro  
che segue e che forma parte integrante della pre-  
sente ordinanza, per la estensione complessiva di  
ettari 23.91.64 e per il corrispondente canone an-  
nuo di natura enfiteusica di complessive L. 239.000.

GIACENDO occupatore, che per effetto del presente  
procedimento diventa legittimo proprietario del  
terreno: 1) dovrà pagare il rispettivo emontare  
del canone al 15 agosto di ogni anno, con decurren-  
za dal 15 agosto 1970, scilicet la facoltà di affranco  
in ogni tempo; 2) dovrà corrispondere al Comune la  
proporzionale sua quota di spese di verifica, del  
presente procedimento e di ogni altro atto inerente



Studio M. - Bari

**REGIONE PUGLIA**  
**ASSESSORATO AGRICOLTURA FORESTE CACCIA E PESCA**  
**Ufficio Usi Civici**

L.R. n° 7 Del 28/01/1958, Art. 5, Comma 1  
 in attuazione della Legge Statale n. 1766 del 16/06/1927 e del Regolamento di Attuazione n. 332 del 26/02/1928

**Inventario dei Beni di Uso Civico**

**COMUNE DI SAN PAOLO CIVITATE**

Provincia di Foggia

te e conseguente, salvo liquidazione a Jursi. =  
 ORDINI, interessi, che la presente ordinanza, dopo  
 l'approvazione, venga, a cura di questo Commissario  
 to, registrata, trascritta e volturata in testa ad  
 ogni interessato =

( segue il quadro )

(1) Stacchè le occupazioni risalgono ad oltre un de-  
 cennio, postilla approvata =

REGISTRO IN CARTELLI  
 11-07-1976  
 Esatto L. 2.250

28 OTT. 1972

REGISTRO DI BARI il  
 11-07-1976  
 Esatto L. 2.250  
 CASERRE  
 11-07-1976  
 981 - C. Avv. -  
 981 - Tr. Sp. -  
 Totale 2.250

Denominazione del terreno	Indice estimo	ESTENSIONE	Canone annuo	Ammissione
	per cento	in metri quadrati	di Lire 1000	
Magliola di	8	19 13 47	194.390	
Augusto	8	1 19 59	11.960	
"	8	0 59 79	5.990	
"	8	0 59 60	5.990	
"	8	1 19 59	11.960	
"	8	1 19 60	11.960	
<b>TOTALE</b>		<b>23 91 64</b>	<b>239.200</b>	
<b>BARI</b>		<b>4 19 59</b>	<b>11.960</b>	



Studio M. - Bari

REGIONE PUGLIA  
ASSESSORATO AGRICOLTURA FORESTE CACCIA E PESCA  
Ufficio Usi Civici

L.R. n° 7 Del 28/01/1998, Art. 5, Comma 1  
in attuazione della Legge Statale n. 1766 del 16/06/1927 e del Regolamento di Attuazione n. 332 del 26/02/1928

**Inventario dei Beni di Uso Civico**

■ COMUNE DI SAN PAOLO CIVITATE

■ Provincia di Foggia

Numero di ordine	Numero della nota di avvertenza	GENERALITÀ DELL'OCCUPATORE	Domicilio dell'occupatore
		Approvato con Decreto del Presidente della Repubblica in data 10 settembre 1972, registrato alla Corte dei Conti il 19 ottobre 1972, reg. n. 20, foglio n. 2887 pervenuto in copia al Commissariato Usi Civici di Bari, oggi, con ministeriale n. 36800/580, del 25 ottobre 1972.	
		IL SEGRETARIO (Provincia di Foggia)	

100 17 100



*M. Presidente della Repubblica*

Visti gli articoli 4, 10 e 11 della legge 16 giugno 1926, 2766, ed il regolamento degli usi civici;  
Visto il regolamento per l'applicazione della legge predetta, approvato con R.D. 30 febbraio 1929, n. 33-1;  
Vista la proposta del Sindaco segretario di Stato per l'agricoltura e per le foreste;


D E C R E T A I

Art. 1  
E' approvata l'ordinanza in data n. 107, n. 47 di repertorio, emessa dal commissario agli usi civici della Puglia, con sede in Bari, con la quale sono state legittimate le composizioni di terreno di uso civico denominato "Difensiole di campo 7", nel comune di San Paolo Civitate, di cui agli atti amministrativi in allegata cartolina.

In caso di affrancazione dei terreni compresi per la legittimazione delle composizioni di terreno di cui all'articolo precedente, il comune ripubblichi debitamente l'investito in titoli del debito pubblico interessati al comune di San Paolo Civitate, con vincolo a favore del ministero dell'agricoltura e delle foreste, per essere destinati, con decorrenza, ad opere perenni di interesse comune di utilità pubblica.

Il ministro propone che l'esecuzione della esecuzione del presente decreto che sarà inviato alle opere del comune per la registrazione.

Fatto a Roma addì 1 settembre 1972  
Il Segretario  
A. G. G. G.



Replicato alla Corte dei Conti  
addì 10 ottobre 1972



Studio M. - Bari

**REGIONE PUGLIA**  
**ASSESSORATO AGRICOLTURA FORESTE CACCIA E PESCA**  
**Ufficio Usi Civici**

L.R. n° 7 del 28/01/1998, art. 5, comma 1  
in attuazione della Legge Statale n.1766 del 16/06/1927 e del Regolamento di Attuazione n.332 del 26/02/1928

**INVENTARIO DEI BENI DI USO CIVICO**

**Comune di SAN PAOLO**  
**CIVITATE**

- Provincia di Foggia



DATI DA VERIFICHE DEMANIALI, ORDINANZE, DECRETI E SENTENZE

Studio M. - Bari




**REGIONE PUGLIA**  
**ASSESSORATO AGRICOLTURA FORESTE CACCIA E PESCA**  
**Ufficio Usi Civici**

L.R. n° 7 del 28/01/1998, art. 5, comma 1  
 in attuazione della Legge Statale n.1766 del 16/06/1927 e del Regolamento di Attuazione n.332 del 26/02/1928

**INVENTARIO DEI BENI DI USO CIVICO**

**- Comune di SAN PAOLO**  
**CIVITATE**

- Provincia di Foggia



*I DATI DEGLI "STATI" E DELLE "MAPPE" DI VERIFICA DEMANIALE SI INTEGRANO FRA LORO*

I DATI CATASTALI E I DEMANI LIBERI NECESSITANO DI  
 AGGIORNAMENTO ALLA ATTUALITA'  
 LA PERTICELLE DEI VARI FOGLI DI MAPPA PRESENTANO NOTEVOLI  
 FRAZIONAMENTI CHE VANNO VERIFICATI CATASTALMENTE

Studio M. - Bari

**REGIONE PUGLIA**  
**ASSESSORATO AGRICOLTURA FORESTE CACCIA E PESCA**  
**Ufficio Usi Civici**

L.R. n° 7 del 28/01/1998, art. 5, comma 1  
in attuazione della Legge Statale n.1766 del 16/06/1927 e del Regolamento di Attuazione n.332 del 26/02/1928

**INVENTARIO DEI BENI DI USO CIVICO**

**Comune di SAN PAOLO**

**CIVITATE**

- Provincia di Foggia

VERIFICA SONNESSA DEL 24-09-1984  
STATO DEGLI OCCUPATORI ALL. N° 3




Studio M. - Bari

Inventario dei Beni di Uso Civico  
Stato Occupatori - Verifica Sonnessa del 24/09/1984

REGIONE PUGLIA - ASSESSORATO AGRICOLTURA E FORESTE  
Ufficio Usi Civici  
Comune di S. PAOLO CIVITATE - prov. di Foggia

N. Prog	Num. d'Identific. dello Stato Sonnessa	Dati Catastali			Superficie occupata			Somatoria particelle accorpate	Note della Verifica Sonnessa	Annotazioni di Inventario
		Contrada	Foglio	Particella	Ha	Are	Ca			
1	1	Faugno - Trentino	11	61	00	33	15		STATO DEGLI OCCUPATORI - VERIFICA "SONNESSA" del 24/09/1984 (Allegato n. 3)	
2	1	Faugno - Trentino	11	141	00	33	15			
3	1							00,66.30		
4	2	Faugno - Trentino	11	78	00	69	60			
5	3	Faugno - Trentino	11	64	00	63	80			
6	4	Faugno - Trentino	10	88	00	89	00			
7	5	Faugno - Trentino	11	76	00	69	70			
8	6	Faugno - Trentino	11	77	00	65	40			
9	7	Faugno - Trentino	10	116	00	66	50			
10	8	Faugno - Trentino	11	66	00	68	30			
11	9	Faugno - Trentino	11	68	00	68	70			
12	10	Faugno - Trentino	11	60	00	65	30			
13	11	Faugno - Trentino	10	143	00	66	30			
14	12	Faugno - Trentino	11	91	00	59	80			




Studio M. - Bari

Inventario dei Beni di Uso Civico  
Stato Occupatori - Verifica Somnessa del 24/09/1984

REGIONE PUGLIA - ASSESSORATO AGRICOLTURA E FORESTE  
Ufficio Usi Civici  
Comune di S. PAOLO CIVITATE - prov. di Foggia

N. Pog	Num. d'ident.ne dello Stato Somnessa	Dati Catastali				Superficie occupata			Sommaria particelle accorpate	Note della Verifica Somnessa	Annotazioni di Inventario
		Contrada	Foglio	Particella	Ha	Are	Ca				
15	13	Faugno - Trentino	11	104	00	67	40				
16	14	Faugno - Trentino	10	135	00	67	00				
17	15	Faugno - Trentino	10	147	00	69	00				
18	16	Faugno - Trentino	11	133	00	91	00				
19	17	Faugno - Trentino	11	58	00	68	00				
20	18	Faugno - Trentino	11	286	00	34	55				
21	19	Faugno - Trentino	10	133	00	67	50				
22	20	Faugno - Trentino	10	104	00	67	30				
23	21	Faugno - Trentino	10	113	00	66	50				
24	22	Faugno - Trentino	11	52	00	69	50				
25	23	Faugno - Trentino	10	175	00	80	60				
26	24	Faugno - Trentino	10	83	00	47	33				
27	24	Faugno - Trentino	10	84	00	21	27				
28	24							00,68,60			
29	25	Faugno - Trentino	11	59	00	65	40				
30	26	Faugno - Trentino	10	139	00	30	86				
31	27	Faugno - Trentino	10	119	00	66	50				
32	28	Faugno - Trentino	11	117	00	64	20				




Studio M. - Bari

Inventario dei Beni di Uso Civico  
Stato Occupatori - Verifica Somnessa del 24/09/1984

REGIONE PUGLIA - ASSESSORATO AGRICOLTURA E FORESTE  
Ufficio Usi Civici  
Comune di S. PAOLO CIVITATE - prov. di Foggia

N. Pog	Num. d'Identific. dello Stato Somnessa	Dati Catastali			Superficie occupata			Sommaria particelle accorpate	Note della Verifica Somnessa	Annotazioni di Inventario
		Contrada	Foglio	Particella	Ha	Are	Ca			
33	29	Faugno - Trentino	11	85	00	65	50			
34	30	Faugno - Trentino	10	149	00	35	05			
35	30	Faugno - Trentino	10	150	00	33	95			
36	30							00,89,00		
37	31	Faugno - Trentino	10	136	00	67	50			
38	32	Faugno - Trentino	11	105	00	71	20			
39	33	Faugno - Trentino	10	169	00	66	00			
40	33	Faugno - Trentino	10	140	00	68	00			
41	33							01,34,00		
42	34	Faugno - Trentino	11	87	00	67	20			
43	35	Faugno - Trentino	10	71	00	33	10			
44	35	Faugno - Trentino	10	95	00	37	00			
45	35	Faugno - Trentino	10	109	00	67	00			
46	35							01,37,10		
47	36	Faugno - Trentino	11	140	00	66	90			
48	36	Faugno - Trentino	10	98	00	42	00			
49	36							01,08,90		
50	37	Faugno - Trentino	11	113	00	66	30			




Studio M. - Bari

Inventario dei Beni di Uso Civico  
Stato Occupatori - Verifica Somnessa del 24/09/1984

REGIONE PUGLIA - ASSESSORATO AGRICOLTURA E FORESTE  
Ufficio Usi Civici  
Comune di S. PAOLO CIVITATE - prov. di Foggia

N. Fog	Num. d'Identific. dello Stato Somnessa	Dat. Catastali			Superficie occupata			Sommevole particelle accorpate	Note della Verifica Somnessa	Annotazioni di Inventario
		Contrada	Foglio	Particella	Ha	Are	Ca			
51	38	Faugno - Trentino	10	78	00	66	50			
52	39	Faugno - Trentino	11	65	00	68	30			
53	40	Faugno - Trentino	11	67	00	66	50			
54	41	Faugno - Trentino	11	124	00	62	50			
55	42	Faugno - Trentino	11	114	00	66	30			
56	43	Faugno - Trentino	11	75	00	72	50			
57	44	Faugno - Trentino	11	55	00	34	70			
58	44	Faugno - Trentino	11	219	00	33	50			
59	44							00.68.20		
60	45	Faugno - Trentino	11	92	00	67	80			
61	47	Faugno - Trentino	11	123	00	93	60			Nello Stato vi è un salto nella num. dei progressivi
62	48	Faugno - Trentino	10	131	00	67	50			
63	49	Faugno - Trentino	11	70	00	67	20			
64	50	Faugno - Trentino	10	153	00	69	00			
65	51	Faugno - Trentino	10	154	00	21	65			
66	51	Faugno - Trentino	10	155	00	47	35			
67	51							00.69.00		
68	52	Faugno - Trentino	10	112	00	68	00			




Studio M. - Bari

Inventario dei Beni di Uso Civico  
Stato Occupatori - Verifica Sommesa del 24/09/1984

REGIONE PUGLIA - ASSESSORATO AGRICOLTURA E FORESTE  
Ufficio Usi Civici  
Comune di S. PAOLO CIVITATE - prov. di Foggia

N. Fog	Num. d'Identificativo dello Stato Sommesa	Dat Catastali			Superficie occupata			Sommataria partelle accorpate	Note della Verifica Sommesa	Annotazioni di Inventario
		Contrada	Foglio	Particella	Ha	Are	Ca			
69	53	Faugno - Trentino	10	74	00	28	41			
70	53	Faugno - Trentino	10	75	00	41	59			
71	53							00,70,00		
72	54	Faugno - Trentino	10	105	00	71	20			
73	55	Faugno - Trentino	10	32	00	70	80			
74	56	Faugno - Trentino	10	52	00	34	94			
75	56	Faugno - Trentino	10	53	00	29	96			
76	56	Faugno - Trentino	10	51	00	33	70			
77	56	Faugno - Trentino	10	123	00	67	00			
78	56							01,65,60		
79	57	Faugno - Trentino	11	38	00	91	00			
80	58	Faugno - Trentino	11	112	00	67	50			
81	58	Faugno - Trentino	10	166	00	70	00			
82	58							01,37,50		
83	59	Faugno - Trentino	11	131	00	57	56			
84	59	Faugno - Trentino	11	132	00	33	02			
85	59							00,90,58		
86	60	Faugno - Trentino	11	48	00	66	50			




Studio M. - Bari

Inventario dei Beni di Uso Civico  
Stato Occupatori - Verifica Somnessa del 24/09/1984

REGIONE PUGLIA - ASSESSORATO AGRICOLTURA E FORESTE  
Ufficio Usi Civici  
Comune di S. PAOLO CIVITATE - prov. di Foggia

N. Fog	Num. d'Ident. dello Stato Somnessa	Dati Catastali				Superficie occupata			Somatoria particelle accorpate	Note della Verifica Somnessa	Annotazioni di inventario
		Contrada	Foglio	Particella	Ha	Ave	Ca				
87	61	Faugno - Trentino	11	34	00	84	00				
88	62	Faugno - Trentino	11	84	00	67	80				
89	63	Faugno - Trentino	10	159	00	65	96				
90	64	Faugno - Trentino	11	99	00	32	92				
91	64	Faugno - Trentino	11	100	00	33	48				
92	64	Faugno - Trentino	11	82	00	65	50				
93	64							01,31,90			
94	65	Faugno - Trentino	10	108	00	70	50				
95	66	Faugno - Trentino	11	43	00	65	50				
96	67	Faugno - Trentino	11	95	00	67	60				
97	68	Faugno - Trentino	10	48	00	66	20				
98	69	Faugno - Trentino	10	176	00	64	10				
99	70	Faugno - Trentino	11	118	00	34	55				
100	71	Faugno - Trentino	10	173	00	69	10				
101	71	Faugno - Trentino	10	171	00	38	54				
102	71	Faugno - Trentino	10	172	00	32	46				
103	71	Faugno - Trentino	10	162	00	69	00				
104	71							02,09,10			




Studio M. - Bari



Inventario dei Beni di Uso Civico  
Stato Occupatori - Verifica Somnessa del 24/09/1984

REGIONE PUGLIA - ASSESSORATO AGRICOLTURA E FORESTE  
Ufficio Usi Civici  
Comune di S. PAOLO CIVITATE - prov. di Foggia

N. Fog	Num. d'Identific. dello Stato Somnessa	Dati Catastali			Superficie occupata			Somatoria particelle accorpate	Note della Verifica Somnessa	Annotazioni di Inventario
		Contrada	Foglio	Particella	Ha	Are	Ca			
105	72	Faugno - Trentino	11	108/a	00	32	90			
106	73	Faugno - Trentino	11	49	00	66	60			
107	74	Faugno - Trentino	10	66	00	67	60			
108	75	Faugno - Trentino	11	44	00	23	49			
109	75	Faugno - Trentino	11	45	00	43	11			
110	75							00.66.60		
111	76	Faugno - Trentino	11	115	00	71	50			
112	77	Faugno - Trentino	10	54	00	20	32			
113	77	Faugno - Trentino	10	55	00	35	68			
114	77	Faugno - Trentino	10	47	00	65	40			
115	77	Faugno - Trentino	11	121	00	60	62			
116	77	Faugno - Trentino	11	122	00	30	38			
117	77	Faugno - Trentino	11	39	00	92	80			
118	77	Faugno - Trentino	11	126	00	95	20			
119	77							04.00.40		
120	78	Faugno - Trentino	11	109	00	60	10			
121	78	Faugno - Trentino	10	142	00	31	20			
122	78	Faugno - Trentino	10	141	00	44	80			



Studio M. - Bari

Inventario dei Beni di Uso Civico  
Stato Occupatori - Verifica Somnessa del 24/09/1984

REGIONE PUGLIA - ASSESSORATO AGRICOLTURA E FORESTE  
Ufficio Usi Civici  
Comune di S. PAOLO CIVITATE - prov. di Foggia

N. Pog	Num. d'Identific. dello Stato Somnessa	Dati Catastali			Superficie occupata			Somatoria particelle accorpate	Note della Verifica Somnessa	Annotazioni di Inventario
		Contrada	Foglio	Particella	Ha	Are	Ca			
123	78	Faugno - Trentino	11	128	00	88	00			
124	78	Faugno - Trentino	11	40	00	86	00			
125	78	Faugno - Trentino	11	129	00	88	00			
126	78							03.98.10		
127	79	Faugno - Trentino	11	94	00	69	30			
128	79/bis	Faugno - Trentino	11	108/b	00	32	90			
129	80	Faugno - Trentino	11	125	00	76	10			
130	81	Faugno - Trentino	11	50	00	73	20			
131	82	Faugno - Trentino	10	184	00	50	64			
132	83	Faugno - Trentino	11	29	00	68	60			
133	83	Faugno - Trentino	11	31	00	68	60			
134	83							01.37.20		
135	84	Faugno - Trentino	10	160	00	74	20			
136	85	Faugno - Trentino	11	102	00	33	45			
137	85	Faugno - Trentino	11	142	00	33	45			
138	85							00.86.90		
139	86	Faugno - Trentino	10	97	00	38	32			
140	87	Faugno - Trentino	11	53	00	63	40			




Studio M. - Bari

Inventario dei Beni di Uso Civico  
Stato Occupatori - Verifica Sonnessa del 24/09/1984

REGIONE PUGLIA - ASSESSORATO AGRICOLTURA E FORESTE  
Ufficio Usi Civici  
Comune di S. PAOLO CIVITATE - prov. di Foggia

N. Fog	Num. d'Identificativo Stato Sonnessa	Dati Catastali			Superficie occupata			Somatoria particelle accorpate	Note della Verifica Sonnessa	Annotazioni di Inventario
		Contrada	Foglio	Particella	Ha	Are	Ca			
141	88	Faugno - Trentino	10	161	0	65	90			
142	89	Faugno - Trentino	10	174	00	63	50			
143	90	Faugno - Trentino	10	69	00	47	17			
144	90	Faugno - Trentino	10	70	00	20	03			
145	90							00,67,20		
146	91	Faugno - Trentino	10	121	00	32	85			
147	92	Faugno - Trentino	10	122	00	70	50			
148	92	Faugno - Trentino	10	120	00	66	50			
149	92							01,37,00		
150	93	Faugno - Trentino	11	97	00	33	60			
151	94	Faugno - Trentino	10	146	00	69	00			
152	95	Faugno - Trentino	10	163	00	69	00			
153	96	Faugno - Trentino	11	74	00	66	99			
154	97	Faugno - Trentino	10	72	00	67	90			
155	98	Faugno - Trentino	11	111	00	67	50			
156	98	Faugno - Trentino	10	87	00	65	00			
157	98							01,32,60		
158	99	Faugno - Trentino	11	136	00	91	10			




Studio M. - Bari

Inventario dei Beni di Uso Civico  
Stato Occupatori - Verifica Somnessa del 24/09/1984

REGIONE PUGLIA - ASSESSORATO AGRICOLTURA E FORESTE  
Ufficio Usi Civici  
Comune di S. PAOLO CIVITATE - prov. di Foggia

N. Fog	Num. d'Identific. dello Stato Somnessa	Dati Catastali			Superficie occupata			Sommezza particelle accorpate	Note della Verifica Somnessa	Annotazioni di Inventario
		Contrada	Foglio	Particella	Ha	Are	Ca			
159	100	Faugno - Trentino	11	96	00	67	20			
160	101	Faugno - Trentino	10	181	00	65	90			
161	102	Faugno - Trentino	11	139	00	80	20			
162	103	Faugno - Trentino	11	71	00	67	20			
163	104	Faugno - Trentino	10	165	00	67	00			
164	105	Faugno - Trentino	11	83	00	65	50			
165	106	Faugno - Trentino	10	99	00	74	00			
166	107	Faugno - Trentino	11	137	00	87	50			
167	108	Faugno - Trentino	11	86	00	65	50			
168	108	Faugno - Trentino	11	89	00	66	50			
169	108							01,32.00		
170	109	Faugno - Trentino	10	170	00	68	85			
171	109	Faugno - Trentino	10	132	00	33	50			
172	109	Faugno - Trentino	10	188	00	33	50			
173	109							01,35.82		
174	110	Faugno - Trentino	11	56	00	70	00			
175	110	Faugno - Trentino	11	106	00	68	10			
176	110							01,38.10		




Studio M. - Bari

Inventario dei Beni di Uso Civico  
Stato Occupatori - Verifica Sommesa del 24/09/1994

REGIONE PUGLIA - ASSESSORATO AGRICOLTURA E FORESTE  
Ufficio Usi Civici  
Comune di S. PAOLO CIVITATE - prov. di Foggia

N. Pog	Num. d'Identific. dello Stato Sommesa	Dati Catastali				Superficie occupata			Sommat. partielle accorpate	Note della Verifica Sommesa	Annotazioni di Inventario
		Contrada	Foglio	Particella	Ha	Are	Ca				
177	111	Faugno - Trentino	10	118	00	66	50				
178	112	Faugno - Trentino	11	107	00	70	40				
179	113	Faugno - Trentino	10	81	00	68	60				
180	113	Faugno - Trentino	10	91	00	85	60				
181	113	Faugno - Trentino	10	92	00	86	00				
182	113	Faugno - Trentino	10	82	00	90	00				
183	113	Faugno - Trentino	10	79	00	51	50				
184	113	Faugno - Trentino	10	80	00	46	50				
185	113							04.28.20			
186	114	Faugno - Trentino	11	72	00	67	20				
187	114	Faugno - Trentino	11	90	00	61	80				
188	114	Faugno - Trentino	11	220	00	11	20				
189	114	Faugno - Trentino	11	130	00	88	80				
190	114							02.29.00			
191	115	Faugno - Trentino	10	96	00	33	75				
192	116	Faugno - Trentino	10	49	00	32	25				
193	116	Faugno - Trentino	10	50	00	35	05				
194	116							00.67.30			




Studio M. - Bari

Inventario dei Beni di Uso Civico  
Stato Occupatori - Verifica Somnessa del 24/09/1994

REGIONE PUGLIA - ASSESSORATO AGRICOLTURA E FORESTE  
Ufficio Usi Civici  
Comune di S. PAOLO CIVITATE - prov. di Foggia

N. Fog	Num. d'Identific. dello Stato Somnessa	Dati Catastali			Superficie occupata			Somma delle particelle accorpate	Note della Verifica Somnessa	Annotazioni di Inventario
		Contrada	Foglio	Particella	Ha	Are	Ca			
195	117	Faugno - Trentino	10	156	00	26	70			
196	117	Faugno - Trentino	10	157	00	39	30			
197	117							00.66.00		
198	119	Faugno - Trentino	11	79	00	65	70			
199	119	Faugno - Trentino	10	151	00	69	00			
200	120	Faugno - Trentino	10	100	00	34	70			
201	120	Faugno - Trentino	10	101	00	32	80			
202	120							00.67.50		
203	121	Faugno - Trentino	10	177	00	88	20			
204	122	Faugno - Trentino	10	168	00	70	00			
205	123	Faugno - Trentino	10	85	00	46	15			
206	123	Faugno - Trentino	10	86	00	46	15			
207	123							00.92.30		
208	124	Faugno - Trentino	10	115	00	69	50			
209	125	Faugno - Trentino	11	116	00	60	50			
210	126	Faugno - Trentino	10	65	00	81	20			
211	126	Faugno - Trentino	10	56	00	61	00			
212	126	Faugno - Trentino	10	57	00	70	80			




Studio M. - Bari

Inventario dei Beni di Uso Civico  
Stato Occupatori - Verifica Somnessa del 24/09/1984

REGIONE PUGLIA - ASSESSORATO AGRICOLTURA E FORESTE  
Ufficio Usi Civici  
Comune di S. PAOLO CIVITATE - prov. di Foggia

N. Fog	Num. d'Identificativo dello Stato Somnessa	Dati Catastali		Superficie occupata			Somatoria particelle accorpate	Note della Verifica Somnessa	Annotazioni di Inventario
		Contrada	Foglio	Particella	Ha	Are			
213	126						02.13.00		
214	127	Faugno - Trentino	10	126	00	68	00		
215	128	Faugno - Trentino	11	54	00	40	60		
216	128	Faugno - Trentino	11	218	00	23	69		
217	128						00.64.29		
218	129	Faugno - Trentino	10	60	00	58	00		
219	129	Faugno - Trentino	10	58	00	16	85		
220	129	Faugno - Trentino	10	59	00	47	55		
221	129	Faugno - Trentino	10	103	00	69	00		
222	129						01.91.40		
223	130	Faugno - Trentino	10	46	00	70	80		
224	131	Faugno - Trentino	10	107	00	68	50		
225	132	Faugno - Trentino	11	127	00	99	50		
226	133	Faugno - Trentino	11	93	00	68	00		
227	134	Faugno - Trentino	10	137	00	67	00		
228	135	Faugno - Trentino	10	66	00	41	57		
229	136	Faugno - Trentino	11	120	00	26	00		
230	137	Faugno - Trentino	10	106	00	68	50		




Studio M. - Bari

Inventario dei Beni di Uso Civico  
Stato Occupatori - Verifica Sommesa del 24/09/1984

REGIONE PUGLIA - ASSESSORATO AGRICOLTURA E FORESTE  
Ufficio Usi Civici  
Comune di S. PAOLO CIVITATE - prov. di Foggia

N. Pog	Num. d'Identre dello Stato Sommesa	Dat Catastali		Superficie occupata			Somatoria particelle accorpate	Note della Verifica Sommesa	Annotazioni di Inventario
		Contrada	Foglio	Particella	Ha	Are			
231	138	Faugno - Trentino	10	180	00	68	00		
232	139	Faugno - Trentino	10	210	00	41	15		
233	139	Faugno - Trentino	10	67	00	35	83		
234	139						00,76,98		
235	140	Faugno - Trentino	10	144	00	27	00		
236	140	Faugno - Trentino	10	145	00	39	00		
237	140						00,66,00		
238	141	Faugno - Trentino	10	90	00	70	40		
239	142	Faugno - Trentino	11	80	00	71	00		
240	142	Faugno - Trentino	11	81	00	67	00		
241	142						01,38,00		
242	143	Faugno - Trentino	11	33	00	67	10		
243	144	Faugno - Trentino	11	32	00	67	30		
244	145	Faugno - Trentino	10	114	00	67	30		
245	145	Faugno - Trentino	10	102	00	70	00		
246	145						01,37,30		
247	146	Faugno - Trentino	11	88	00	66	80		
248	147	Faugno - Trentino	10	179	00	68	00		




Studio M. - Bari



Inventario dei Beni di Uso Civico  
Stato Occupatori - Verifica Sommesa del 24/09/1984

REGIONE PUGLIA - ASSESSORATO AGRICOLTURA E FORESTE  
Ufficio Usi Civici  
Comune di S. PAOLO CIVITATE - prov. di Foggia

N. Pog	Num. d'Identific. dello Stato Sommesa	Dat Catastali			Superficie occupata			Sommataria particelle occupate	Note della Verifica Sommesa	Annotazioni di Inventario
		Contrada	Foglio	Particella	Ha	Are	Ca			
249	147	Faugno - Trentino	10	41	00	68	00			
250	147							01.36.00		
251	148	Faugno - Trentino	10	73	00	67	00			
252	149	Faugno - Trentino	10	124	00	67	50			
253	150	Faugno - Trentino	10	164	00	66	00			
254	150	Faugno - Trentino	10	182	00	67	50			
255	150							01.33.90		
256	151	Faugno - Trentino	10	110	00	68	50			
257	151	Faugno - Trentino	10	111	00	68	00			
258	151	Faugno - Trentino	10	138	00	70	00			
259	151							02.06.50		
260	152	Faugno - Trentino	10	93	00	80	00			
261	152	Faugno - Trentino	10	94	00	94	26			
262	152	Faugno - Trentino	10	178	00	97	50			
263	152							02.71.76		
264	153	Faugno - Trentino	10	61	00	41	53			
265	153	Faugno - Trentino	10	62	00	29	87			
266	153							00.71.40		




Studio M. - Bari

Inventario dei Beni di Uso Civico  
Stato Occupatori - Verifica Somnessa del 24/09/1984

REGIONE PUGLIA - ASSESSORATO AGRICOLTURA E FORESTE  
Ufficio Usi Civici  
Comune di S. PAOLO CIVITATE - prov. di Foggia

N. Fog	Num. d'Identific. dello Stato Somnessa	Dati Catastali			Superficie occupata			Sommataria particelle accorpate	Note della Verifica Somnessa	Annotazioni di Inventario
		Contrada	Foglio	Particella	Ha	Are	Ca			
267	154	Faugno - Trentino	10	125	00	67	00			
268	155	Faugno - Trentino	10	77	00	72	00			
269	155	Faugno - Trentino	10	63	00	23	01			
270	155	Faugno - Trentino	10	64	00	37	69			
271	155							01.32.70		
272	156	Faugno - Trentino	11	73/a	00	33	95			
273	157	Faugno - Trentino	11	138	00	87	70			
274	157	Faugno - Trentino	11	41	00	86	00			
275	157							01.73.70		
276	159	Faugno - Trentino	11	73/b	00	33	95			
277	159	Faugno - Trentino	11	88	00	71	00			
278	160	Faugno - Trentino	11	103	00	66	50			
279	161	Faugno - Trentino	11	89	00	64	90			
280	162	Faugno - Trentino	11	51	00	88	90			
281	163	Faugno - Trentino	11	101	00	55	08			
282	164	Faugno - Trentino	11	57	00	67	20			
283	165	Faugno - Trentino	11	37	00	65	70			
284	166	Faugno - Trentino	10	152	00	67	00			

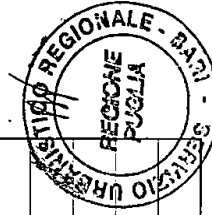


Studio M. - Bari

Inventario dei Beni di Uso Civico  
Stato Occupatori - Verifica Sonnessa del 24/09/1984

REGIONE PUGLIA - ASSESSORATO AGRICOLTURA E FORESTE  
Ufficio Usi Civici  
Comune di S. PAOLO CIVITATE - prov. di Foggia

N. Fog	Num. d'Identific. dello Stato Sonnessa	Dat. Catastali		Superficie occupata			Somatoria particelle accorpate	Note della Verifica Sonnessa	Annotazioni di Inventario
		Contrada	Foglio	Particella	Ha	Are			
285	166	Faugno - Trentino	10	148	00	67	00		
286	166						01,34,00		
287	167	Faugno - Trentino	11	62	00	67	20		
288	168	Faugno - Trentino	10	129	00	27	80		
289	168	Faugno - Trentino	10	130	00	39	70		
290	168						00,67,50		
291	169	Faugno - Trentino	11	47	00	66	40		
292	170	Faugno - Trentino	10	117	00	72	50		
293	171	Faugno - Trentino	10	89	00	64	20		
294	172	Faugno - Trentino	11	134	00	87	30		
295	173	Faugno - Trentino	11	135	00	91	50		
296	174	Faugno - Trentino	10	134	00	68	00		
297	175	Faugno - Trentino	11	63	00	65	60		
298	176	Faugno - Trentino	10	167	00	67	00		
299	177	Faugno - Trentino	11	46	00	66	40		
300	178	Faugno - Trentino	10	76	00	58	10		
301	179	Faugno - Trentino	11	35	00	30	48		
302	179	Faugno - Trentino	11	36	00	43	54		




Studio M. - Bari

Inventario dei Beni di Uso Civico  
Stato Occupatori - Verifica Sommesa del 24/09/1984

REGIONE PUGLIA - ASSESSORATO AGRICOLTURA E FORESTE  
Ufficio Usi Civici  
Comune di S. PAOLO CIVITATE - prov. di Foggia

N. Prog	Num. d'Identificaz. dello Stato Sommesa	Dat Catastali			Superficie occupata			Somma delle particelle accorpate	Note della Verifica Sommesa	Annotazioni di Inventario
		Contrada	Foglio	Particella	Ha	Are	Ca			
903	179							00,74,00		
					152	27	48			



Studio M. - Bari

**REGIONE PUGLIA**  
**ASSESSORATO AGRICOLTURA FORESTE CACCIA E PESCA**  
**Ufficio Usi Civici**

L.R. n° 7 del 28/01/1998, art. 5, comma 1  
in attuazione della Legge Statale n.1766 del 16/06/1927 e del Regolamento di Attuazione n.332 del 26/02/1928

**INVENTARIO DEI BENI DI USO CIVICO**

**Comune di SAN PAOLO**

**CIVITATE**

- Provincia di Foggia

ORDINANZA COMMISSARIALE DI QUOTIZZAZIONE DEL 08-06-1925



Studio M. - Bari


Inventario dei Beni di Uso Civico  
Ordinanza Commissariale di Quotizzazione del 08/06/1925

REGIONE PUGLIA - ASSESSORATO AGRICOLTURA E FORESTE  
Ufficio Usi Civici  
Comune di S. PAOLO CIVITATE - prov. di Foggia

N. Prog	Num. d'ordine dell' Ordinanza	N° della quota	Estensione: Are			Note dell' Ordinanza Comm.le	Annotazioni di Inventario
			di 1° classe	di 2° classe	Totale		
1	1	143	67,74	" "	67,74		
2	2	176	67,74	" "	67,74		
3	3	48	67,74	" "	67,74		
4	4	18	67,74	" "	67,74		
5	5	20	67,74	" "	67,74		
6	6	137	67,74	" "	67,74		
7	7	77	67,74	" "	67,74		
8	8	145	67,74	" "	67,74		
9	9	31	67,74	" "	67,74		
10	10	172	67,74	" "	67,74		
11	11	120	67,74	" "	67,74		
12	12	167	67,74	" "	67,74		
13	13	102	67,74	" "	67,74		
14	14	13	" "	90,32	90,32		

**ORDINANZA COMMISSARIALE DI QUOTIZZAZIONE del 08/06/1925 (Approvata con R.D. del 02/07/1925 - reg. alla Corte dei Conti il 13/07/1925 - reg. a Bari il 20/08/1925 al n. 442-Lib. 1, Vol. 146, Fol. 183.)**

Devoluta al Comune e riassegnata con Sentenza Comm.le del 15-25/04/1936 (reg. a Bari il 06/05/1936 al n. 4068 -Vol. 170-)

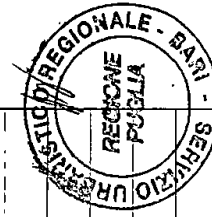


Studio M. - Bari

Inventario dei Beni di Uso Civico  
Ordinanza Commissariale di Quotizzazione del 08/06/1925

REGIONE PUGLIA - ASSESSORATO AGRICOLTURA E FORESTE  
Ufficio Usi Civici  
Comune di S. PAOLO CIVITATE - prov. di Foggia

N. Prog	Num. d'ordina dell' Ordinanza	N° della quota	Estensione: Are			Note dell' Ordinanza Comm.le	Annotazioni di Inventario
			di 1° classe	di 2° classe	Totale		
15	15	20	" "	90,32	90,32		
16	16	64	67,74	" "	67,74		
17	17	79	67,74	" "	67,74		
18	18	126	67,74	" "	67,74		
19	19	118	67,74	" "	67,74		
20	20	78	67,74	" "	67,74		
21	21	56	67,74	" "	67,74		
22	22	19	67,74	" "	67,74		
23	23	69	67,74	" "	67,74		
24	24	129	67,74	" "	67,74		
25	25	158	67,74	" "	67,74		
26	26	189	67,74	" "	67,74		
27	27	92	67,74	" "	67,74		
28	28	188	67,74	" "	67,74		
29	29	113	67,74	" "	67,74		
30	30	5	67,74	" "	67,74		
31	31	23	" "	90,32	90,32		
32	32	147	67,74	" "	67,74		



Studio M. - Bari

Inventario dei Beni di Uso Civico  
Ordinanza Commissariale di Quotizzazione del 08/06/1925

REGIONE PUGLIA - ASSESSORATO AGRICOLTURA E FORESTIE  
Ufficio Usi Civici  
Comune di S. PAOLO CIVITATE - prov. di Foggia

N. Prog	Num. d'ordinanza dell'Ordinanza	N° della quota	Estensione: Are			Note dell' Ordinanza Comm.le	Annozioni di Inventario
			di 1° classe	di 2° classe	Totale		
33	33	3	" "	90,32	90,32		
34	34	114	67,74	" "	67,74		
35	35	105	67,74	" "	67,74		
36	36	47	67,74	" "	67,74		
37	37	128	67,74	" "	67,74		
38	38	159	67,74	" "	67,74		
39	39	135	67,74	" "	67,74		
40	40	154	67,74	" "	67,74		
41	41	10	67,74	" "	67,74		
42	42	41	67,74	" "	67,74		
43	43	124	67,74	" "	67,74		
44	44	139	67,74	" "	67,74		
45	45	26	" "	90,32	90,32		
46	46	186	67,74	" "	67,74		
47	47	21	" "	90,32	90,32		
48	48	95	67,74	" "	67,74		
49	49	15	67,74	" "	67,74		
50	50	62	67,74	" "	67,74		

Devoluta al Comune e rassegnata con Sentenza Comm.le del 15-25/04/1936 (reg. a Bari il 06/05/1936 al n. 4068 -Vol. 170-)




Studio M. - Bari



Inventario dei Beni di Uso Civico  
Ordinanza Commissariale di Quotizzazione del 08/06/1925

REGIONE PUGLIA - ASSESSORATO AGRICOLTURA E FORESTE  
Ufficio Usi Civici  
Comune di S. PAOLO CIVITATE - prov. di Foggia

N° Prog	Num. d'ordinanza dell'Ordinanza	N° della quota	Estensione: Are			Note dell' Ordinanza Comm.le	Annotazioni di Inventario
			di 1° classe	di 2° classe	Totale		
51	51	104	67,74	" "	67,74		
52	52	34	67,74	" "	67,74		
53	53	59	67,74	" "	67,74		
54	54	26	67,74	" "	67,74		
55	55	3	67,74	" "	67,74		
56	56	171	67,74	" "	67,74		
57	57	29	" "	90,32	90,32		
58	58	29	67,74	" "	67,74		
59	59	182	67,74	" "	67,74		
60	60	141	67,74	" "	67,74		
61	61	174	67,74	" "	67,74		
62	62	146	67,74	" "	67,74		
63	63	153	67,74	" "	67,74		
64	64	138	67,74	" "	67,74		
65	65	117	67,74	" "	67,74		
66	66	22	67,74	" "	67,74		
67	67	121	67,74	" "	67,74		
68	68	184	67,74	" "	67,74		
Devoluta al Comune e riassegnata con Sentenza Comm.le del 15-25/04/1936 (reg. a Bari il 06/05/1936 al n. 4068 -Vol. 170-)							



Studio M. - Bari

Inventario dei Beni di Uso Civico  
Ordinanza Commissariale di Quotizzazione del 08/08/1925

REGIONE PUGLIA - ASSESSORATO AGRICOLTURA E FORESTE  
Ufficio Usi Civici  
Comune di S. PAOLO CIVITATE - prov. di Foggia

N. Pog	Num. d'ordine dell' Ordinanza	N° della quota	Estensione: Are			Note dell' Ordinanza Comm.le	Annotazioni di Inventario
			di 1° classe	di 2° classe	Totale		
69	69	12	67,74	" "	67,74		
70	70	14	67,74	" "	67,74		
71	71	100	67,74	" "	67,74		
72	72	23	67,74	" "	67,74		
73	73	98	67,74	" "	67,74		
74	74	36	67,74	" "	67,74		
75	75	38	67,74	" "	67,74		
76	76	40	67,74	" "	67,74		
77	77	65	67,74	" "	67,74		
78	78	51	67,74	" "	67,74		
79	79	127	67,74	" "	67,74		
80	80	55	67,74	" "	67,74		
81	81	85	67,74	" "	67,74		



Studio M. - Bari


REGIONE PUGLIA - ASSESSORATO AGRICOLTURA E FORESTE  
Ufficio Usi Civici  
Comune di S. PAOLO CIVITATE - prov. di Foggia

Inventario dei Beni di Uso Civico  
Ordinanza Commissariale di Quotizzazione del 08/06/1925

N. Prog	Num. d'ordina dell'Ordinanza	N° della quota	Estensione: Are			Note dell' Ordinanza Comm.le	Annotazioni di Inventario
			di 1° classe	di 2° classe	Totale		
1	1	143	67,74	" "	67,74		
2	2	176	67,74	" "	67,74		
3	3	48	67,74	" "	67,74		
4	4	18	67,74	" "	67,74		
5	5	20	67,74	" "	67,74		
6	6	137	67,74	" "	67,74		
7	7	77	67,74	" "	67,74		
8	8	145	67,74	" "	67,74		
9	9	31	67,74	" "	67,74		
10	10	172	67,74	" "	67,74		
11	11	120	67,74	" "	67,74		
12	12	167	67,74	" "	67,74		
13	13	102	67,74	" "	67,74		
14	14	13	" "	90,32	90,32		

ORDINANZA COMMISSARIALE DI  
QUOTIZZAZIONE del 08/06/1925 (Approvata  
con R.D. del 02/07/0925 - reg. alla Corte dei Conti il  
13/07/1925 - reg. a Bari il 20/08/1925 al n. 442-Lib. 1,  
Vol. 146, Fol. 183-)

Devoluta al Comune e riassegnata con Sentenza  
Com.m.le del 15-25/04/1936 (reg. a Bari il 06/05/1936 al  
n. 4068 -Vol. 170-)




Studio M. - Bari

Inventario dei Beni di Uso Civico  
Ordinanza Commissariale di Quilizzazione del 08/06/1925

REGIONE PUGLIA - ASSESSORATO AGRICOLTURA E FORESTIE  
Ufficio Usi Civici  
Comune di S. PAOLO CIVITATE - prov. di Foggia

N. Prog	Num. d'ordine dell' Ordinanza	N° della quota	Estensione: Are			Note dell' Ordinanza Comm.le	Annotazioni di Inventario
			di 1° classe	di 2° classe	Totale		
15	15	20	"	90,32	90,32		
16	16	64	67,74	"	67,74		
17	17	79	67,74	"	67,74		
18	18	126	67,74	"	67,74		
19	19	118	67,74	"	67,74		
20	20	78	67,74	"	67,74		
21	21	56	67,74	"	67,74		
22	22	19	67,74	"	67,74		
23	23	69	67,74	"	67,74		
24	24	129	67,74	"	67,74		
25	25	158	67,74	"	67,74		
26	26	189	67,74	"	67,74		
27	27	92	67,74	"	67,74		
28	28	188	67,74	"	67,74		
29	29	113	67,74	"	67,74		
30	30	5	67,74	"	67,74		
31	31	23	"	90,32	90,32		
32	32	147	67,74	"	67,74		



Studio M. - Bari

Inventario dei Beni di Uso Civico  
Ordinanza Commissariale di Quotizzazione del 08/06/1925

REGIONE PUGLIA - ASSESSORATO AGRICOLTURA E FORESTE  
Ufficio Usi Civici  
Comune di S. PAOLO CIVITATE - prov. di Foggia

N. Prog	Num. d'ordine dell'Ordinanza	N° della quota	Estensione: Are			Note dell' Ordinanza Comm.le	Annullazioni di Inventario
			di 1° classe	di 2° classe	Totale		
33	33	3	" "	90,32	90,32		
34	34	114	67,74	" "	67,74		
35	35	105	67,74	" "	67,74		
36	36	47	67,74	" "	67,74		
37	37	128	67,74	" "	67,74		
38	38	159	67,74	" "	67,74		
39	39	135	67,74	" "	67,74		
40	40	154	67,74	" "	67,74		
41	41	10	67,74	" "	67,74		
42	42	41	67,74	" "	67,74		
43	43	124	67,74	" "	67,74		
44	44	139	67,74	" "	67,74		
45	45	26	" "	90,32	90,32		
46	46	186	67,74	" "	67,74		
47	47	21	" "	90,32	90,32		
48	48	95	67,74	" "	67,74		
49	49	15	67,74	" "	67,74		
50	50	62	67,74	" "	67,74		

Devoluta al Comune e rassegnata con Sentenza  
Comm.le del 15-25/04/1936 (reg. a Bari il 06/05/1936 al  
n. 4068 -Vol. 170-)



Studio M. - Bari


104

Inventario dei Beni di Uso Civico  
Ordinanza Commissariale di Qualificazione del 06/06/1925

REGIONE PUGLIA - ASSESSORATO AGRICOLTURA E FORESTE  
Ufficio Usi Civici  
Comune di S. PAOLO CIVITATE - prov. di Foggia

N. Prog	Num. d'ordine dell' Ordinanza	N° della quota	Estensione: Are			Note dell' Ordinanza Comm.le	Annotazioni di inventario
			di 1° classe	di 2° classe	Totale		
51	51	104	67,74	"	67,74		
52	52	34	67,74	"	67,74		
53	53	59	67,74	"	67,74		
54	54	26	67,74	"	67,74		
55	55	3	67,74	"	67,74		
56	56	171	67,74	"	67,74		
57	57	29	"	90,32	90,32		
58	58	29	67,74	"	67,74		
59	59	182	67,74	"	67,74		
60	60	141	67,74	"	67,74		
61	61	174	67,74	"	67,74		
62	62	146	67,74	"	67,74		
63	63	153	67,74	"	67,74		
64	64	138	67,74	"	67,74		
65	65	117	67,74	"	67,74		
66	66	22	67,74	"	67,74		
67	67	121	67,74	"	67,74		
68	68	184	67,74	"	67,74		

Devoluta al Comune e riassegnata con Sentenza Comm.le del 15-25/04/1936 (reg. a Bari il 06/05/1936 al n. 4058 -vol. 170-)




Studio M. - Bari

Inventario dei Beni di Uso Civico  
Ordinanza Commissariale di Quotizzazione del 08/06/1925

REGIONE PUGLIA - ASSESSORATO AGRICOLTURA E FORESTE  
Ufficio Usi Civici  
Comune di S. PAOLO CIVITATE - prov. di Foggia

N. Prog	Num. d'ordine dell'Ordinanza	N° della quota	Estensione: Are			Note dell' Ordinanza Comm.le	Annotazioni di Inventario
			di 1° classe	di 2° classe	Totale		
69	69	12	67,74	" "	67,74		
70	70	14	67,74	" "	67,74		
71	71	100	67,74	" "	67,74		
72	72	23	67,74	" "	67,74		
73	73	98	67,74	" "	67,74		
74	74	36	67,74	" "	67,74		
75	75	38	67,74	" "	67,74		
76	76	40	67,74	" "	67,74		
77	77	65	67,74	" "	67,74		
78	78	51	67,74	" "	67,74		
79	79	127	67,74	" "	67,74		
80	80	55	67,74	" "	67,74		
81	81	85	67,74	" "	67,74		



Studio M. - Bari


Inventario dei Beni di Uso Civico  
Ordinanza Commissariale di Quotizzazione del 08/06/1925

REGIONE PUGLIA - ASSESSORATO AGRICOLTURA E FORESTE  
Ufficio Usi Civici  
Comune di S. PAOLO CIVITATE - prov. di Foggia

N. Prog	Num. d'ordine dell' Ordinanza	N° della quota	Estensione: Are			Note dell' Ordinanza Comm.le	Annotazioni di Inventario
			di 1° classe	di 2° classe	Totale		
1	1	143	67,74	"	67,74		
2	2	176	67,74	"	67,74		
3	3	48	67,74	"	67,74		
4	4	18	67,74	"	67,74		
5	5	20	67,74	"	67,74		
6	6	137	67,74	"	67,74		
7	7	77	67,74	"	67,74		
8	8	145	67,74	"	67,74		
9	9	31	67,74	"	67,74		
10	10	172	67,74	"	67,74		
11	11	120	67,74	"	67,74		
12	12	167	67,74	"	67,74		
13	13	102	67,74	"	67,74		
14	14	13	"	90,32	90,32		

**ORDINANZA COMMISSARIALE DI QUOTIZZAZIONE del 08/06/1925 (Approvata con R.D. del 02/07/0925 - reg. alla Corte dei Conti il 13/07/1925 - reg. a Bari il 20/08/1925 al n. 442-Lib. 1, Vol. 146, Fol. 183-)**

Devoluta al Comune e riassegnata con Sentenza Comm.le del 15-25/04/1936 (reg. a Bari il 08/05/1936 al n. 4068 -Vol. 170-)



Studio M. - Bari


107



Inventario dei Beni di Uso Civico  
Ordinanza Commissariale di Quotizzazione del 08/08/1925

REGIONE PUGLIA - ASSESSORATO AGRICOLTURA E FORESTE  
Ufficio Usi Civici  
Comune di S. PAOLO CIVITATE - prov. di Foggia

N. Prog	Num. d'ordine dell'Ordinanza	N° della quota	Estensione: Are			Note dell' Ordinanza Comm.le	Annotazioni di Inventario
			di 1ª classe	di 2ª classe	Totale		
15	15	20	" "	90,32	90,32		
16	16	64	67,74	" "	67,74		
17	17	79	67,74	" "	67,74		
18	18	126	67,74	" "	67,74		
19	19	118	67,74	" "	67,74		
20	20	78	67,74	" "	67,74		
21	21	56	67,74	" "	67,74		
22	22	19	67,74	" "	67,74		
23	23	69	67,74	" "	67,74		
24	24	129	67,74	" "	67,74		
25	25	158	67,74	" "	67,74		
26	26	189	67,74	" "	67,74		
27	27	92	67,74	" "	67,74		
28	28	188	67,74	" "	67,74		
29	29	113	67,74	" "	67,74		
30	30	5	67,74	" "	67,74		
31	31	23	" "	90,32	90,32		
32	32	147	67,74	" "	67,74		



Studio M. - Bari

Inventario dei Beni di Uso Civico  
Ordinanza Commissariale di Quotizzazione del 08/08/1925

REGIONE PUGLIA - ASSESSORATO AGRICOLTURA E FORESTE  
Ufficio Usi Civici  
Comune di S. PAOLO CIVITATE - prov. di Foggia

N. Prog	Num. d'ordine dell'Ordinanza	N° della quota	Estensione: Are			Note dell'Ordinanza Comm.le	Annotazioni di Inventario
			di 1° classe	di 2° classe	Totale		
33	33	3	"	90,32	90,32		
34	34	114	67,74	"	67,74		
35	35	105	67,74	"	67,74		
36	36	47	67,74	"	67,74		
37	37	128	67,74	"	67,74		
38	38	159	67,74	"	67,74		
39	39	135	67,74	"	67,74		
40	40	154	67,74	"	67,74		
41	41	10	67,74	"	67,74		
42	42	41	67,74	"	67,74		
43	43	124	67,74	"	67,74		
44	44	139	67,74	"	67,74		
45	45	26	"	90,32	90,32		
46	46	186	67,74	"	67,74		
47	47	21	"	90,32	90,32		
48	48	95	67,74	"	67,74		
49	49	15	67,74	"	67,74		
50	50	62	67,74	"	67,74		

Devoluta al Comune e riassegnata con Sentenza Comm.le del 15-25/04/1936 (reg. a Bari il 06/05/1936 al n. 4068 -Vol. 170-)




Studio M. - Bari

Inventario dei Beni di Uso Civico  
Ordinanza Commissariale di Quotizzazione del 08/06/1925

REGIONE PUGLIA - ASSESSORATO AGRICOLTURA E FORESTE  
Ufficio Usi Civici  
Comune di S. PAOLO CIVITATE - prov. di Foggia

N. Prog	Num. d'ordina dell'Ordinanza	N° della quota	Estensione: Are			Note dell' Ordinanza Comm.le	Annotazioni di Inventario
			di 1° classe	di 2° classe	Totale		
51	51	104	67,74	"	67,74		
52	52	34	67,74	"	67,74		
53	53	59	67,74	"	67,74		
54	54	26	67,74	"	67,74		
55	55	3	67,74	"	67,74		
56	56	171	67,74	"	67,74		
57	57	29	"	90,32	90,32		
58	58	29	67,74	"	67,74		
59	59	182	67,74	"	67,74		
60	60	141	67,74	"	67,74		
61	61	174	67,74	"	67,74		
62	62	146	67,74	"	67,74		
63	63	153	67,74	"	67,74		
64	64	138	67,74	"	67,74		
65	65	117	67,74	"	67,74		
66	66	22	67,74	"	67,74		
67	67	121	67,74	"	67,74		
68	68	184	67,74	"	67,74		

Devoluta al Comune e riassegnata con Sentenza  
Comunale del 15-25/04/1936 (reg. a Bari il 06/06/1936 al  
n. 4058 -Vol. 170-)




Studio M. - Bari

Inventario dei Beni di Uso Civico  
Ordinanza Commissariale di Quotizzazione del 08/08/1925

REGIONE PUGLIA - ASSESSORATO AGRICOLTURA E FORESTIE  
Ufficio Usi Civici  
Comune di S. PAOLO CIVITATE - prov. di Foggia

N. Prog	Num. d'ordine dell' Ordinanza	N° della quota	Estensione: Ato			Note dell' Ordinanza Comm.le	Annozioni di Inventario
			di 1° classe	di 2° classe	Totale		
69	69	12	67,74	"	67,74		
70	70	14	67,74	"	67,74		
71	71	100	67,74	"	67,74		
72	72	23	67,74	"	67,74		
73	73	98	67,74	"	67,74		
74	74	36	67,74	"	67,74		
75	75	38	67,74	"	67,74		
76	76	40	67,74	"	67,74		
77	77	65	67,74	"	67,74		
78	78	51	67,74	"	67,74		
79	79	127	67,74	"	67,74		
80	80	55	67,74	"	67,74		
81	81	85	67,74	"	67,74		



Studio M. - Bari

1111

**REGIONE PUGLIA**  
**ASSESSORATO AGRICOLTURA FORESTE CACCIA E PESCA**  
**Ufficio Usi Civici**

L.R. n° 7 del 28/01/1998, art. 5, comma 1  
in attuazione della Legge Statale n.1766 del 16/06/1927 e del Regolamento di Attuazione n.332 del 26/02/1928

**INVENTARIO DEI BENI DI USO CIVICO**

**Comune di SAN PAOLO**

**CIVITATE**

- Provincia di Foggia

**SENTENZA COMMISSARIALE DI RILASCIO TERRE DEMANIALI**  
**DEL 23-12-1935**



Studio M. - Bari

Inventario dei Beni di Uso Civico  
Sentenza Commissariale di Rilascio del 23/12/1935

REGIONE PUGLIA - ASSESSORATO AGRICOLTURA E FORESTE  
Ufficio Usi Civici  
Comune di S. PAOLO CIVITATE - prov. di Foggia

N. Prog	Dati Catastali		Estensione			Note della Sentenza Comm.le	Annotazioni di Inventario
	Contrada	Togliolo	Particella	Ha	Are		
1	Bufalara	28	64; 68p;	12	36	26	
2	Bufalara	28	95; 91p;	01	43	93	
3	Bufalara	28	85p	12	62	40	
4	Bufalara	28	41	02	97	44	
<b>TOTALE: Ha 29.40.03</b>							



Studio M. - Bari

4/3

**REGIONE PUGLIA**  
**ASSESSORATO AGRICOLTURA FORESTE CACCIA E PESCA**  
*Ufficio Usi Civici*

L.R. n° 7 del 28/01/1998, art. 5, comma 1  
 in attuazione della Legge Statale n.1766 del 16/06/1927 e del Regolamento di Attuazione n.332 del 26/02/1928

INVENTARIO DEI BENI DI USO CIVICO

Comune di SAN PAOLO

CIVITATE

- Provincia di Foggia



SENTENZA COMMISSARIALE DI DEVOLUZIONE E RIASSEGNAZIONE DI  
 QUOTE DI TERRE DEMANIALI  
 DEL 15/25 -04-1936  
 ASSEGNATE CON ORDINANZA COMMISSARIALE DEL 08-06-1925

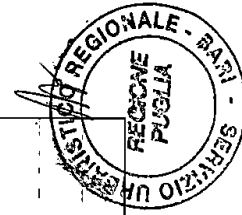
*Studio M. - Bari*

114

Inventario dei Beni di Uso Civico  
Sent. Comm. le Devoluz. - Riass. Quote: 15-25/04/1936

REGIONE PUGLIA - ASSESSORATO AGRICOLTURA E FORESTE  
Ufficio Usi Civici  
Comune di S. PAOLO CIVITATE - prov. di Foggia

N. Prog	Num. d'ordine della Sentenza	Num. d'ordine dell'Ordinanza 1925	N° della quota	Estensione: Are			Note dell' Ordinanza Comm.le	Annotazioni di inventario
				di 1ª classe	di 2ª classe	Totale		
1	1	3	48	67,74	" "	67,74		
2	2	46	186	67,74	" "	67,74		
3	3	63	153	67,74	" "	67,74		
4	4	127	142	67,74	" "	67,74		
5	5	123	25	67,74	" "	67,74		
6	6	142	7	" "	90,32	90,32		
7	7	155	73	67,74	" "	67,74		
8	8	164	11	67,74	" "	67,74		
9	9	216	67	67,74	" "	67,74		
10	10	217	155	67,74	" "	67,74		
							TOTALE: Ha 06,99,98	



Studio M. - Bari

415



**REGIONE PUGLIA**  
**ASSESSORATO AGRICOLTURA FORESTE CACCIA E PESCA**  
**Ufficio Usi Civici**


L.R. n° 7 del 28/01/1998, art. 5, comma 1  
in attuazione della Legge Statale n.1766 del 16/06/1927 e del Regolamento di Attuazione n.332 del 26/02/1928

**INVENTARIO DEI BENI DI USO CIVICO**

**Comune di SAN PAOLO**  
**CIVITATE**

- Provincia di Foggia

**SENTENZA COMMISSARIALE DI RILASCIO DI TERRE DEMANIALI**  
**DEL 02/16-05-1936**




Studio M. - Bari

416

Inventario dei Beni di Uso Civico  
Ordinanza Commissariale di Rilascio del 02-16/05/1936

REGIONE PUGLIA - ASSESSORATO AGRICOLTURA E FORESTE  
Ufficio Usi Civici  
Comune di S. PAOLO CIVITATE - prov. di Foggia

N. Prog	Dati Catastali			Estensione			Note della Sentenza Comm.le	Annotazioni di Inventario
	Contrada	Foglio	Particella	Ha	Are	Ca		
1	Burrone della Bufalara	28	54	08	64	15	SENTENZA COMMISSARIALE DI RILASCIO DI TERRE DEMANIALI del 02-16/05/1936 (reg. a Bari il 26/05/1936 al n. 4333 -Vol. 170-)	



Studio M. - Bari

117

**REGIONE PUGLIA**  
**ASSESSORATO AGRICOLTURA FORESTE CACCIA E PESCA**  
**Ufficio Usi Civici**

L.R. n° 7 del 28/01/1998, art. 5, comma 1  
in attuazione della Legge Statale n.1766 del 16/06/1927 e del Regolamento di Attuazione n.332 del 26/02/1928

**INVENTARIO DEI BENI DI USO CIVICO**

**Comune di SAN PAOLO**

**CIVITATE**

- Provincia di Foggia

**SENTENZA COMMISSARIALE DICHIARATIVA DI LEGITTIMO POSSESSO  
E ALLODIALITA'**

**DEL 24-03 E DEL 27-12-1952**




Studio M. - Bari

Inventario dei Beni di Uso Civico  
 Senza Commis. di Possesso Legittimo/Alloodialità del 1952

REGIONE PUGLIA - ASSESSORATO AGRICOLTURA E FORESTE  
 Ufficio Usi Civici  
 Comune di S. PAOLO CIVITATE - prov. di Foggia

N. Prog	Num. di rif. detto Sito occupatori	Dati Catastali			Estensione			Note della Sentenza Commis. e Annotazioni di inventario
		Contrada	Foglio	Particella	Ha	Are	Ca	
1	10	Bufalara	28	64,69p.	12	30	26	SENTENZA COMMISSARIALE DICHIARATIVA DI LEGITTIMO POSSESSO E ALLODIALITA' del 24/03-27/12/1952 (reg. a Bari il 13/01/1953 al n. 3896 -Vol. 197-)
2	11	Bufalara	28	65,91p.	01	23	73	
3	12	Bufalara	28	71	12	02	40	
4	13	Bufalara	28	85p.	06	56	00	
5	46	Bufalara	28	41	02	97	44	
					35	09	83	



Studio M. - Bari

113

**REGIONE PUGLIA**  
**ASSESSORATO AGRICOLTURA FORESTE CACCIA E PESCA**  
**Ufficio Usi Civici**


L.R. n° 7 del 28/01/1998, art. 5, comma 1  
in attuazione della Legge Statale n.1766 del 16/06/1927 e del Regolamento di Attuazione n.352 del 26/02/1928

**INVENTARIO DEI BENI DI USO CIVICO**

**Comune di SAN PAOLO**  
**CIVITATE**

- Provincia di Foggia

DECRETO COMMISSARIALE DI AFFRANCAZIONE DEL 22-05-1959




Studio M. - Bari

120

Inventario dei Beni di Uso Civico  
Decreto Commissariale di Affrancazione del 22/05/1959

REGIONE PUGLIA - ASSESSORATO AGRICOLTURA E FORESTE  
Ufficio Usi Civici  
Comune di S. PAOLO CIVITATE - prov. di Foggia

N. Prog	Num. d'ordine del Decreto	Num. dello Stato occupatori	Dati Catastali		Estensione			Canone annuo ereditario relativo al valore degli usi (Lire)	Note del Decreto Comm.le	Annotazioni di Inventario
			Contrada	Foglio	Particella	Ha	Are			
1	1	1	Faugno	11	180	00	77	12	<b>DECRETO COMMISSARIALE DI AFFRANCAZIONE DEGLI USI CIVICI del 22/05/1959 (reg. a Bari il 27/05/1959 al n. 10166)</b>  (Rettificato con Ordinanza Comm.le di Rettifica del 18/01/1961 -reg. a Bari il 26/01/1961 al n. 4661-)  frutti percetti: £ 7.000, fino al 1946; £ 4.000 del 1947 al 1958  £ 1.200 frutti percetti: £ 23.000  £ 250 frutti percetti: £ 4.500  £ 250 frutti percetti: £ 4.500  £ 800 frutti percetti: £ 15.000	
2	2	2	Faugno	11	17/c	00	30			
3	2	2	Faugno	11	17/s	00	08	47		
4	2	2	Faugno	11	17/d	01	46	93		
5	2	2	Faugno	11	17/h	00	00	02		
6	2	2	Faugno	11	17/l	00	00	94		
7	2	2	Faugno	11	17/z	00	00	23		
8	2	2								
9	3	3	Faugno	11	17/am	00	30	70		
10	3	3	Faugno	11	17/ae	00	01	28		
11	3	3	Faugno	11	17/af	00	00	95		
12	4	4	Faugno	11	17/al	00	29	91		
13	4	4	Faugno	11						
14	4	4								
15	5	5	Faugno	13	15/p	06	17	25		




Studio M. - Bari

A21

Inventario dei Beni di Uso Civico  
Decreto Commissariale di Affrancazione del 22/05/1959

REGIONE PUGLIA - ASSESSORATO AGRICOLTURA E FORESTE  
Ufficio Usi Civici  
Comune di S. PAOLO CIVITATE - prov. di Foggia

N. Prog	Num. d'ordine del Decreto	Num. dello Stato occupatori	Dati Catastrali			Estensione			Canone annuo enfiteutico relativo al valore degli usi (Lire)	Note del Decreto Comm.le	Annotazioni di Inventario
			Contrada	Foglio	Particella	Ha	Are	Ca			
16	6	6	Faugno	13	15p	03	60	34	£ 400	frutti percetti: £ 5.000, fino al 1949; £ 2.000, dal 1950	
17	7	7	Faugno	11	19/g	00	41	70	£ 350	frutti percetti: £ 5.500	
18	8	8	Faugno	11	21	00	52	59	£ 500	frutti percetti: £ 6.000, fino al 1946; £ 3.000, dal 1947 al 1958	
19	9	9	Faugno	8	5	34	63	85			
20	9	9	Faugno	8	13	02	16	75			
21	9	83	Faugno	10	18/p; 19p;	02	43	26			
22	9							£ 34.000	frutti percetti: £ 650.000		
23	10	11	Faugno	11	8/b	06	79	84	£ 6.861	frutti percetti: £ 205.830	
24	11	13	Faugno	11	18	05	82	41	£ 4.500	frutti percetti: £ 40.000	
25	12	14	Faugno	11	17/a	05	91	82			
26	12	14	Faugno	11	17/b	05	54	00			
27	12							£ 10.000	frutti percetti: £ 200.000		
28	13	10; 12;	Faugno	11	6	10	32	31			
29	13	10; 12;	Faugno	11	2	00	97	16			
30	13	10; 12;	Faugno	11	3/b	05	91	86			
31	13	10; 12;	Faugno	11	12	47	06	92			
32	13	10; 12;	Faugno	11	143	50	30	90			
33	13	10; 12;	Faugno	11	144	01	74	60			




Studio M. - Beni

Inventario dei Beni di Uso Civico  
Decreto Commissariale di Affrancazione del 22/05/1959

REGIONE PUGLIA - ASSESSORATO AGRICOLTURA E FORESTE  
Ufficio Usi Civili  
Comune di S. PAOLO CIVITATE - prov. di Foggia

N. Prog	Num. d'ordine del Decreto	Num. dello Stato occupati	Dati Catastrali		Estensione			Canone annuo enfiteutico relativo al valore degli usi (Lire)	Note del Decreto Comm.le	Annotazioni di Inventario
			Contrada	Foglio	Particella	Ha	Are			
34	13	10; 12;	Faugno	11	13	00	02	20		
35	13	10; 12;	Faugno	11	145	00	19	85		
36	13	10; 12;	Faugno	11	15	03	96	07		
37	13	10; 12;	Faugno	11	147	04	78	70		
38	13	10; 12;	Faugno	11	16	05	70	76		
39	13	10; 12;	Faugno	11	14	00	19	85		
40	13	10; 12;	Faugno	11	146	00	25	60		
41	13							98.000	frutti percetti: £ 2.100.000	
42	14	15	Faugno	13	21	00	59	00		
43	14	15	Faugno	13	28	00	61	23		
44	14							200	frutti percetti: £ 2.500	
45	15	16	Faugno	11	148	04	95	04	frutti percetti: £ 45.000, fino al 1946; £ 12.000, dal 1947 al 1958	
46	16	16/1	Faugno	11	20	00	14	49	frutti percetti: £ 4.350	
47	17	17	Faugno	10	12	02	46	90	frutti percetti: £ 44.000	
48	18	18	Faugno	10	183	25	35	44	frutti percetti: £ 456.000	
49	19	19	Faugno	11	181	00	77	12	frutti percetti: £ 7.000, fino al 1946; £ 4.000, dal 1947 al 1958	
50	20	20	Faugno	11	182	00	61	74		
51	20	20	Faugno	11	183	00	30	89		




Studio M. - Bari



Inventario dei Beni di Uso Civico  
Decreto Commissariale di Affrancazione del 22/05/1959

REGIONE PUGLIA - ASSESSORATO AGRICOLTURA E FORESTE  
Ufficio Usi Civici  
Comune di S. PAOLO CIVITATE - prov. di Foggia

N. Prog	Num. d'ordine del Decreto	Num. dello Stato occupatori	Dati Catastrali			Estensione			Canone annuo enfiteutico relativo al valore degli usi (Lire)	Note del Decreto Comm.le	Annotazioni di Inventario
			Contrada	Foglio	Particella	Ha	Are	Ca			
52	20								frutti percetti: £ 8.000, fino al 1946; £ 4.500, dal 1947 al 1958		
53	21	22	Faugno	12	29	00	51	40			
54	21	22	Faugno	12	30	00	00	73			
55	21	22	Faugno	12	33	04	70	83			
56	21								£ 700 frutti percetti: £ 12.000		
57	22	23	Faugno	12	62	04	06	85			
58	22	23	Faugno	12	64	05	53	50			
59	22								£ 1.500 frutti percetti: £ 24.000	Ente per la Riforma Fondiaria - Bari	
60	23	24	Faugno	13	44	34	86	26		Ente per la Riforma Fondiaria - Bari	
61	23	24	Faugno	13	45	00	16	32		Ente per la Riforma Fondiaria - Bari	
62	23								£ 7.400 frutti percetti: £ 222.000		
63	24	25	Faugno	11	19/a	00	31	40	£ 250 frutti percetti: £ 4.500		
64	25	26	Faugno	11	4; 5; 24; 12b;	18	84	98		Ente per la Riforma Fondiaria - Bari	
65	25	26	Faugno	10	31	09	35	20		Ente per la Riforma Fondiaria - Bari	
66	25	26	Faugno	11	24	01	98	96		Ente per la Riforma Fondiaria - Bari	
67	25	26	Faugno	11	27	00	97	16		Ente per la Riforma Fondiaria - Bari	
68	25	26	Faugno	11	3/a	43	27	87		Ente per la Riforma Fondiaria - Bari	
69	25								£ 1.350.000 frutti percetti: £ 1.200.000		




Studio M. - Bari

REGIONE PUGLIA - ASSESSORATO AGRICOLTURA E FORESTE  
 Ufficio Usi Civici  
 Comune di S. PAOLO CIVITATE - prov. di Foggia

Inventario dei Beni di Uso Civico  
 Decreto Commissariale di Affrancazione del 22/05/1959

N. Prog	Num. d'ordine del Decreto	Num. dello Stato occupatori	Dat. Catastali				Estensione			Canone annuo enfiteutico relativo al valore degli usi (Lire)	Note del Decreto Comm.le	Annotazioni di Inventario
			Contrada	Foglio	Particella	Ha	Are	Ca				
70	26	27	Faugno	11	17/h	00	05	80				
71	26	27	Faugno	11	17/ea	01	78	96				
72	26	27	Faugno	11	17/aa	00	04	35				
73	26							£ 1.300	frutti percetti: £ 25.000			
74	27	28	Faugno	11	22; 23;	63	27	17	£ 55.000	frutti percetti: £ 1.200.000		
75	28	29	Faugno	13	18	01	19	11	£ 140	frutti percetti: £ 2.300		
76	29	30	Faugno	13	24	01	39	40	£ 200	frutti percetti: £ 2.500		
77	30	31/a	Faugno	13	41	01	37	61	£ 210	frutti percetti: £ 4.500		
78	31	31/b	Faugno	13	43	00	45	27	£ 70	frutti percetti: £ 1.500		
79	32	32	Faugno	11	19/f	00	62	50	£ 480	frutti percetti: £ 8.000		
80	33	33	Faugno	11	19/h	00	31	30	£ 250	frutti percetti: £ 4.500		
81	34	34	Faugno	11	19/g	00	31	20	£ 312	frutti percetti: £ 4.000		
82	35	35	Faugno	11	19/l	00	31	30	£ 243	frutti percetti: £ 3.500		
83	36	36	Faugno	10	18p; 19p;	02	43	25				
84	36	36	Faugno	8	6	06	09	18				
85	36	36	Faugno	8	12	15	62	93				
86	36	36	Faugno	8	14	01	54	96				
87	36	36	Faugno	8	16	11	55	22				




Studio M. - Bari

125

Inventario dei Beni di Uso Civico  
Decreto Commissariale di Affrancazione del 22/05/1959

REGIONE PUGLIA - ASSESSORATO AGRICOLTURA E FORESTE  
Ufficio Usi Civici  
Comune di S. PAOLO CIVITATE - prov. di Foggia

N. Prog	Num. d'ordine del Decreto	Num. dello Stato occupatori	Dati Catastrali				Estensione			Canone annuo enfiteutico relativo al valore degli usi (Lire)	Note del Decreto Comm. le	Annotazioni di Inventario
			Contrada	Foglio	Particella	Ha	Are	Ca				
88	36									£ 32.000	frutti percetti: £ 660.000	
89	37	37	Faugno	13	16	00	60	82	100	£ 300	frutti percetti: £ 300	
90	38	38	Faugno	11	17/i	00	00	87				
91	38	38	Faugno	11	17ab	00	38	07				
92	38	38	Faugno	11	17ad	00	00	66				
93	38								£ 300	frutti percetti: £ 7.000		
94	39	39	Faugno	12	15	01	39	40	£ 200	frutti percetti: £ 2.000		
95	40	40	Faugno	13	23	00	85	81	£ 228	frutti percetti: £ 9.840		
96	40	40	Faugno	13	30	00	60	43				
97	40	40	Faugno	13	31	00	89	36				
98	40								£ 100	frutti percetti: £ 1.500		
99	41	41	Faugno	11	19/m	00	62	70	£ 500	frutti percetti: £ 8.000		
100	42	42	Faugno	11	19/s	00	61	83	£ 500	frutti percetti: £ 9.000		
101	43	43	Faugno	13	19	01	79	39	£ 100 + £ 100 + £ 100	frutti percetti: £ 2.000 + £ 2.000 + £ 2.000		
102	44	44	Faugno	12	31	17	62	40	£ 3.000	frutti percetti: £ 55.000		
103	45	45	Faugno	12	32	05	46	86				
104	45	45	Faugno	13	4	00	02	86				
105	45	45	Faugno	13	10	13	22	27				



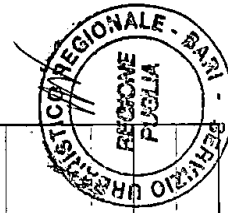
Studio M. - Bari

126

Inventario dei Beni di Uso Civico  
Decreto Commissariale di Affrancazione del 22/05/1959

REGIONE PUGLIA - ASSESSORATO AGRICOLTURA E FORESTE  
Ufficio Usi Civici  
Comune di S. PAOLO CIVITATE - prov. di Foggia

N. Prog	Num. d'ordine del Decreto	Num. dello Stato occupatori	Dati Catastali				Estensione			Canone annuo enfiteutico relativo al valore (Lire)	Note del Decreto Comm.le	Annotazioni di inventario
			Contrada	Foglio	Particella	Ha	Are	Ca				
106	45	45	Faugno	13	25	13	85	05				
107	45	45	Faugno	13	8/a	00	81	95				
108	45								£ 5.000	frutti percetti: £ 120.000		
109	46	46	Faugno	12	13	01	18	03				
110	46	46	Faugno	12	34	00	02	09				
111	46								£ 120 + 40	frutti percetti: £ 3.600 + £ 1.200		
112	47	47	Faugno	12	32	10	23	38				
113	47	47	Faugno	13	1	05	08	25				
114	47	47	Faugno	13	86	10	76	97				
115	47	47	Faugno	13	13	04	04	51				
116	47								£ 4.500	frutti percetti: £ 80.000		
117	48	50	Faugno	13	15p	06	17	25	£ 900	frutti percetti: £ 18.000		
118	48	48	Faugno	12	14	11	14	77				
119	49	49	Faugno	12	11	19	50	10				
120	49								£ 2.500 + 2.500	frutti percetti: £ 70.000		
121	50	51	Faugno	13	11	28	08	18				
122	50	51	Faugno	13	12	00	30	54				
123	50	51	Faugno	13	14	00	29	05				




Studio M. - Bari

127

Inventario dei Beni di Uso Civico  
Decreto Commissariale di Affrancazione del 22/05/1959

REGIONE PUGLIA - ASSESSORATO AGRICOLTURA E FORESTE  
Ufficio Usi Civici  
Comune di S. PAOLO CIVITATE - prov. di Foggia

N. Prog	Num. d'ordine del Decreto	Num. dello Stato occupatori	Dati Catastali				Estensione			Canone annuo effettivo relativo al valore degli usi (Lire)	Note del Decreto Comm.le	Annotazioni di Inventario
			Contrada	Foglio	Particella	Ha	Are	Ca				
124	50	51	Faugno	13	26	00	27	77				
125	50								£ 4.500	frutti percetti: £ 90.000		
126	51	52	Faugno	13	55; 56p; 57; 58;	28	95	54	£ 4.500	frutti percetti: £ 90.000	Come da Ordinanza Comm.le di Rettifica del 18/07/1961 (reg. a Bari il 26/07/1961 al n. 4661)	
127	52	53	Faugno	12	38	24	31	42	£ 4.000	frutti percetti: £ 65.000		
128	53	54	Faugno	13	3	00	05	00				
129	53	54	Faugno	13	7	00	02	44				
130	53	54	Faugno	13	9	19	12	10				
131	53	54	Faugno	13	15p	18	79	78				
132	53	54	Faugno	11	9	15	50	68				
133	53	54	Faugno	13	46	14	43	20				
134	53	54	Faugno	13	3	00	05	00				
135	53								£ 10.000	frutti percetti: £ 200.000		
136	54	55	Faugno	13	47	15	68	95				
137	54	55	Faugno	13	36	03	95	60				
138	54	55	Faugno	13	35	10	64	80				
139	54								£ 5.000	frutti percetti: £ 100.000		
140	55	56	Faugno	13	22	00	56	99				
141	55	56	Faugno	13	29	00	65	19				




Studio M. - Bari

128

Inventario dei Beni di Uso Civico  
Decreto Commissariale di Affrancazione del 22/05/1959

REGIONE PUGLIA - ASSESSORATO AGRICOLTURA E FORESTE  
Ufficio Usi Civici  
Comune di S. PAOLO CIVITATE - prov. di Foggia

N. Fog	Num. d'ordine del Decreto	Num. dello Stato occupatori	Dati Catastali			Estensione			Carone annuo enfiteutico relativo al valore (Lire)	Note del Decreto Comm.le	Annotazioni di Inventario
			Contrada	Foglio	Particella	Ha	Are	Ca			
142	55								£ 200		
143	56	57	Faugno	13	2	05	38	94		frutti percetti: £ 2.500	
144	56	57	Faugno	13	13	00	61	92	£ 500 + £ 500		
145	56								£ 500	frutti percetti: £ 9.000 + £ 9.000	
146	57	58	Faugno	13	32	00	46	64			
147	57	58	Faugno	13	33	00	12	11			
148	57								£ 60	frutti percetti: £ 600	
149	58	59	Faugno	13	5	00	03	84			
150	58	59	Faugno	13	6	01	87	62			
151	58								£ 25	frutti percetti: £ 500	
152	59	60	Faugno	11	19g	00	31	40	£ 314	frutti percetti: £ 4.500	
153	60	61	Faugno	11	19h	00	53	70	£ 538	frutti percetti: £ 7.500	
154	61	62	Faugno	11	179	00	61	74	£ 500	frutti percetti: £ 6.000, fino al 1946; £ 2.500, dal 1947 al 1958	
155	62	63	Faugno	11	8/a	03	01	80	£ 2.500	frutti percetti: £ 40.000	
156	63	64	Faugno	11	19/h	01	25	40	£ 900	frutti percetti: £ 18.000	
157	64	65	Faugno	11	18/p	00	31	40	£ 314	frutti percetti: £ 4.500	
158	65	66	Faugno	10	187	00	83	34	£ 600	frutti percetti: £ 15.000	
159	66	67	Faugno	8	177/c	00	99	48			




Studio M. - Bari

129

Inventario dei Beni di Uso Civico  
Decreto Commissariale di Affrancazione del 22/05/1959

REGIONE PUGLIA - ASSESSORATO AGRICOLTURA E FORESTE  
Ufficio Usi Civici  
Comune di S. PAOLO CIVITATE - prov. di Foggia

N. Prog	Num. d'ordine del Decreto	Num. dello Stato occupatori	Dati Catastrali			Estensione			Canone annuo entitativo relativo al valore degli usi (Lire)	Note del Decreto Comm.le	Annotazioni di inventario
			Contrada	Foglio	Particella	Ha	Are	Ca			
160	66	67	Faugno	10	45/c	01	75	51			
161	66								£ 2.000	frutti percetti: £ 40.000	
162	67	68	Faugno	8	17/a	00	14	40			
163	67	68	Faugno	10	45	00	70	90			
164	67								£ 600	frutti percetti: £ 15.000	
165	68	69	Faugno	8	17/b	00	94	49			
166	68	69	Faugno	10	45/b	01	75	51			
167	68								£ 2.000	frutti percetti: £ 40.000	
168	69	70	Faugno	8	9	00	84	14			
169	69	70	Faugno	10	24	01	60	20			
170	69								£ 1.600	frutti percetti: £ 35.000	
171	70	71	Faugno	8	18	01	03	10			
172	70	71	Faugno	10	42	01	37	80			
173	70								£ 1.500	frutti percetti: £ 32.000	
174	71	72	Faugno	8	19	00	39	80			
175	71	72	Faugno	10	43	0	76	65			
176	71								£ 700	frutti percetti: £ 15.000	
177	72	73	Faugno	8	20	00	41	50			




Studio M. - Bari

Inventario dei Beni di Uso Civico  
Decreto Commissariale di Affrancazione del 22/05/1959

REGIONE PUGLIA - ASSESSORATO AGRICOLTURA E FORESTE  
Ufficio Usi Civici  
Comune di s. PAOLO CIVITATE - prov. di Foggia

N. Fog	Num. d'ordine del Decreto	Num. dello Stato occupatori	Dati Catastrali		Estensione			Canone annuo enfiteutico relativo al valore (Lire)	Note del Decreto Comm.le	Annullazioni di Inventario
			Contrada	Foglio	Particella	Ha	Are			
178	72	73	Faugno	10	44	00	76	15		
179	72							£ 700	frutti percetti: £ 15.000	
180	73	74	Faugno	11	17/m	00	03	26		
181	73	74	Faugno	11	17/c	01	19	99		
182	73	74	Faugno	11	17/m	00	02	46		
183	73							£ 1.000	frutti percetti: £ 17.000	
184	74	75	Faugno	11	17/h	00	30	92		
185	74	75	Faugno	11	17/i	00	00	80		
186	74	75	Faugno	11	17/m	00	88	46		
187	74	75	Faugno	11	17/ag	00	02	14		
188	74	75	Faugno	11	17/ab	00	00	59		
189	74	75	Faugno	11	17/ac	00	01	62		
190	74							£ 1.000	frutti percetti: £ 17.000	
191	75	76	Faugno	13	20	00	62	02		
192	75	76	Faugno	13	27p	00	25	15		
193	75							£ 120	frutti percetti: £ 2.400	
194	76	77	Faugno	13	39	01	37	61	£ 200	frutti percetti: £ 2.500
195	77	78	Faugno	11	19/a	00	62	20	£ 550	frutti percetti: £ 8.500



Studio M. - Bari


131



Inventario dei Beni di Uso Civico  
Decreto Commissariale di Affrancazione del 22/05/1959

REGIONE PUGLIA - ASSESSORATO AGRICOLTURA E FORESTE  
Ufficio Usi Civici  
Comune di S. PAOLO CIVITATE - prov. di Foggia

N. Fog	Num. d'ordine del Decreto	Num. dello Stato occupatori	Dati Catastali			Estensione			Canone annuo enfiteutico relativo al valore (Lire)	Note del Decreto Comm.le	Annozioni di inventario
			Contrada	Foglio	Particella	Ha	Are	Ca			
196	78	79	Faugno	11	19/d	00	41	60	£ 5.500		
197	79	80	Faugno	11	19/e	00	62	40	£ 8.000		
198	80	81	Faugno	13	42	00	45	28	£ 1.500		
199	81	82	Faugno	12	63	04	49	15			
200	81	82	Faugno	12	65	04	20	00			
201	81								£ 1.500		
202	82	84	Faugno	8	13	22	31	05			
203	82	84	Faugno	8	14	02	50	24			
204	82	84	Faugno	8	15	02	00	00			
205	82								£ 24.000		
						857	20	50		TOTALE	




Studio M. - Bari

132

Inventario dei Beni di Uso Civico  
Decreto Commissariale di Affrancazione del 22/05/1959

REGIONE PUGLIA - ASSESSORATO AGRICOLTURA E FORESTE  
Ufficio Usi Civici  
Comune di S. PAOLO CIVITATE - prov. di Foggia

N. Prog	Num. d'ordine del Decreto	Num. dello Stato occupatori	Dati Catastrali			Estensione			Canone annuo ereditario relativo al valore degli usi (Lire)	Note del Decreto Comm.le	Annotazioni di Inventario
			Contrada	Foglio	Particella	Ha	Are	Ca			
1	1	1	Faugno	11	180	00	77	12	£ 600	frutti percetti: £ 7.000, fino al 1946; £ 4.000 del 1947 al 1958	
2	2	2	Faugno	11	17/c	00	00	30			
3	2	2	Faugno	11	17/s	00	08	47			
4	2	2	Faugno	11	17/d	01	46	93			
5	2	2	Faugno	11	17/h	00	00	02			
6	2	2	Faugno	11	17/l	00	00	94			
7	2	2	Faugno	11	17/z	00	00	23			
8	2							£ 1.200	frutti percetti: £ 23.000		
9	3	3	Faugno	11	17/am	00	30	70			
10	3	3	Faugno	11	17/ae	00	01	29			
11	3							£ 250	frutti percetti: £ 4.500		
12	4	4	Faugno	11	17/af	00	00	95			
13	4	4	Faugno	11	17/ai	00	29	91			
14	4							£ 250	frutti percetti: £ 4.500		
15	5	5	Faugno	13	15/p	06	17	25	£ 800	frutti percetti: £ 15.000	




Studio M. - Bari

Inventario dei Beni di Uso Civico  
Decreto Commissariale di Affrancazione del 22/05/1959

REGIONE PUGLIA - ASSESSORATO AGRICOLTURA E FORESTE  
Ufficio Usi Civici  
Comune di S. PAOLO CIVITATE - prov. di Foggia

N. Prog	Num. d'ordine del Decreto	Num. dello Stato occupatori	Dati Catastali			Estensione			Canone annuo enfiteutico relativo al valore Degli usi (Lire)	Note del Decreto Comm.le	Annotazioni di Inventario
			Contrada	Foglio	Particella	Ha	Are	Ca			
16	6	6	Faugno	13	15p	03	60	34	£ 400	frutti percetti: £ 5.000, fino al 1949; £ 2.000, dal 1950	
17	7	7	Faugno	11	19/g	00	41	70	£ 350	frutti percetti: £ 5.500	
18	8	8	Faugno	11	21	00	52	59	£ 500	frutti percetti: £ 6.000, fino al 1946; £ 3.000, dal 1947 al 1958	
19	9	9	Faugno	8	5	34	63	85			
20	9	9	Faugno	8	13	02	16	75			
21	9	83	Faugno	10	18/p; 19p	02	43	26			
22	9								£ 34.000	frutti percetti: £ 650.000	
23	10	11	Faugno	11	8/b	06	79	84	£ 6.661	frutti percetti: £ 205.830	
24	11	13	Faugno	11	18	05	82	41	£ 4.500	frutti percetti: £ 40.000	
25	12	14	Faugno	11	17/a	05	91	82			
26	12	14	Faugno	11	17/b	05	54	00			
27	12								£ 10.000	frutti percetti: £ 200.000	
28	13	10; 12;	Faugno	11	6	10	32	31			
29	13	10; 12;	Faugno	11	2	00	97	16			
30	13	10; 12;	Faugno	11	3/b	05	91	86			
31	13	10; 12;	Faugno	11	12	47	06	82			
32	13	10; 12;	Faugno	11	143	50	30	90			
33	13	10; 12;	Faugno	11	144	01	74	80			




Studio M. - Bari

REGIONE PUGLIA - ASSESSORATO AGRICOLTURA E FORESTE  
 Ufficio Usi Civici  
 Comune di S. PAOLO CIVITATE - prov. di Foggia

Inventario dei Beni di Uso Civico  
 Decreto Commissariale di Affrancazione del 22/05/1959

N. Prog	Num. d'ordine del Decreto	Num. dello Stato occupatori	Dati Catastali			Estensione			Canone annuo enfiteutico relativo al valore (Lire)	Note del Decreto Comm.le	Annotazioni di inventario
			Contrada	Foglio	Particella	Ha	Are	Ca			
34	13	10; 12;	Faugno	11	13	00	02	20			
35	13	10; 12;	Faugno	11	145	00	19	85			
36	13	10; 12;	Faugno	11	15	03	96	07			
37	13	10; 12;	Faugno	11	147	04	78	70			
38	13	10; 12;	Faugno	11	16	05	70	76			
39	13	10; 12;	Faugno	11	14	00	19	85			
40	13	10; 12;	Faugno	11	146	00	25	60			
41	13							£ 98.000	frutti percetti: £ 2.100.000		
42	14	15	Faugno	13	21	00	59	00			
43	14	15	Faugno	13	28	00	61	23			
44	14							£ 200	frutti percetti: £ 2.500		
45	15	16	Faugno	11	148	04	95	04	£ 3.500	frutti percetti: £ 45.000, fino al 1946; £ 12.000, dal 1947 al 1958	
46	16	16/1	Faugno	11	20	00	14	49	£ 145	frutti percetti: £ 4.350	
47	17	17	Faugno	10	12	02	46	90	£ 2.000	frutti percetti: £ 44.000	
48	18	18	Faugno	10	183	25	35	44	£ 22.000	frutti percetti: £ 458.000	
49	19	19	Faugno	11	181	00	77	12	£ 650	frutti percetti: £ 7.000, fino al 1946; £ 4.000, dal 1947 al 1958	
50	20	20	Faugno	11	182	00	61	74			
51	20	20	Faugno	11	183	00	30	88			




Studio M. - Bari

Inventario dei Beni di Uso Civico  
Decreto Commissariale di Affrancazione del 22/05/1958

REGIONE PUGLIA - ASSESSORATO AGRICOLTURA E FORESTE  
Ufficio Usi Civici  
Comune di S. PAOLO CIVITATE - prov. di Foggia

N. Prog	Num. d'ordine del Decreto	Num. dello Stato occupatori	Dati Catastali			Estensione			Canone annuo enfiteutico relativo al valore degli usi (Lire)	Note del Decreto Comm.le	Annotazioni di Inventario
			Contrada	Foglio	Particella	Ha	Are	Ca			
52	20								£ 800	frutti percetti: £ 8.000, fino al 1946; £ 4.500, dal 1947 al 1958	
53	21	22	Faugno	12	29	00	51	40			
54	21	22	Faugno	12	30	00	00	73			
55	21	22	Faugno	12	33	04	70	83			
56	21								£ 700	frutti percetti: £ 12.000	
57	22	23	Faugno	12	62	04	06	85			
58	22	23	Faugno	12	64	05	53	50			
59	22								£ 1.500	frutti percetti: £ 24.000	
60	23	24	Faugno	13	44	34	86	26			Ente per la Riforma Fondiaria - Bari
61	23	24	Faugno	13	45	00	16	32			Ente per la Riforma Fondiaria - Bari
62	23								£ 7.400	frutti percetti: £ 222.000	
63	24	25	Faugno	11	19/a 4; 5; 24;	00	31	40	£ 250	frutti percetti: £ 4.500	
64	25	26	Faugno	11	12b;	18	84	98			Ente per la Riforma Fondiaria - Bari
65	25	26	Faugno	10	31	09	35	20			Ente per la Riforma Fondiaria - Bari
66	25	26	Faugno	11	24	01	98	96			Ente per la Riforma Fondiaria - Bari
67	25	26	Faugno	11	27	00	97	16			Ente per la Riforma Fondiaria - Bari
68	25	26	Faugno	11	3/a	43	27	87			Ente per la Riforma Fondiaria - Bari
69	25								£ 1.350.000	frutti percetti: £ 1.200.000	




Studio M. - Bari

Inventario dei Beni di Uso Civico  
Decreto Commissariale di Affrancazione del 22/05/1959

REGIONE PUGLIA - ASSESSORATO AGRICOLTURA E FORESTE  
Ufficio Usi Civici  
Comune di S. PAOLO CIVITATE - prov. di Foggia

N. Fog	Num. d'ordine del Decreto	Num. dello Stato occupatori	Dati Catastali			Estensione			Canone annuo enfiteutico relativo al valore (Lire)	Note del Decreto Comm.le	Annotazioni di inventario
			Contrada	Foglio	Particella	Ha	Are	Ca			
70	26	27	Faugno	11	17/l	00	05	80			
71	26	27	Faugno	11	17/au	01	78	96			
72	26	27	Faugno	11	17/aa	00	04	35			
73	26							£ 1.300	frutti percetti: £ 25.000		
74	27	28	Faugno	11	22;23	63	27	17£	95.000	frutti percetti: £ 1.200.000	
75	28	29	Faugno	13	18	01	19	11£	140	frutti percetti: £ 2.300	
76	29	30	Faugno	13	24	01	39	40£	200	frutti percetti: £ 2.500	
77	30	31/a	Faugno	13	41	01	37	61£	210	frutti percetti: £ 4.500	
78	31	31/b	Faugno	13	43	00	45	27£	70	frutti percetti: £ 1.500	
79	32	32	Faugno	11	19/f	00	62	50£	480	frutti percetti: £ 8.000	
80	33	33	Faugno	11	19/h	00	31	30£	250	frutti percetti: £ 4.500	
81	34	34	Faugno	11	19/i	00	31	20£	312	frutti percetti: £ 4.000	
82	35	35	Faugno	11	19/l	00	31	30£	243	frutti percetti: £ 3.500	
83	36	36	Faugno	10	18p; 19p;	02	43	25			
84	36	36	Faugno	8	6	06	09	16			
85	36	36	Faugno	8	12	15	62	93			
86	36	36	Faugno	8	14	01	54	96			
87	36	36	Faugno	8	16	11	55	22			




Studio M. - Bari

137

Inventario dei Beni di Uso Civico  
Decreto Commissariale di Affrancazione del 22/05/1959

REGIONE PUGLIA - ASSESSORATO AGRICOLTURA E FORESTE  
Ufficio Usi Civici  
Comune di S. PAOLO CIVITATE - prov. di Foggia

N. Prog	Num. d'ordine del Decreto	Num. dello Stato occupatori	Dati Catastrali				Estensione			Canone annuo enfiteutico relativo al valore degli usi (Lire)	Note del Decreto Comm.le	Annotazioni di inventario
			Contrada	Foglio	Particella	Ha	Are	Ca				
88	36											
89	37	37	Faugno	13	16	00	60	82	£ 32.000	frutti percetti: £ 660.000		
90	38	38	Faugno	11	17/i	00	00	87	£ 100	frutti percetti: £ 300		
91	38	38	Faugno	11	17abi	00	38	07				
92	38	38	Faugno	11	17ad	00	00	66				
93	38								£ 300	frutti percetti: £ 7.000		
94	39	39	Faugno	12	15	01	39	40	£ 200	frutti percetti: £ 2.000		
95	40	40	Faugno	13	23	00	85	81	£ 228	frutti percetti: £ 9.840		
96	40	40	Faugno	13	30	00	60	43				
97	40	40	Faugno	13	31	00	89	36				
98	40								£ 100	frutti percetti: £ 1.500		
99	41	41	Faugno	11	19/m	00	62	70	£ 500	frutti percetti: £ 8.000		
100	42	42	Faugno	11	19/s	00	61	83	£ 500	frutti percetti: £ 9.000		
101	43	43	Faugno	13	19	01	79	39	£ 100 + £ 100 + £ 100	frutti percetti: £ 2.000 + £ 2.000 + £ 2.000		
102	44	44	Faugno	12	31	17	62	40	£ 3.000	frutti percetti: £ 55.000		
103	45	45	Faugno	12	32	05	46	86				
104	45	45	Faugno	13	4	00	02	88				
105	45	45	Faugno	13	10	13	22	27				




Studio M. - Bari

138

Inventario dei Beni di Uso Civico  
Decreto Commissariale di Affrancazione del 22/05/1959

REGIONE PUGLIA - ASSESSORATO AGRICOLTURA E FORESTE  
Ufficio Usi Civici  
Comune di S. PAOLO CIVITATE - prov. di Foggia

N. Prog	Num. d'ordine del Decreto	Num. dello Stato occupatori	Dati Catastrali				Estensione			Note del Decreto Comm.le	Annotazioni di Inventario
			Contrada	Foglio	Particella	Ha	Are	Ca			
106	45	45	Faugno	13	25	13	85	05			
107	45	45	Faugno	13	8/a	00	81	35			
108	45								£ 5.000	frutti percetti: £ 120.000	
109	46	46	Faugno	12	13	01	18	03			
110	46	46	Faugno	12	34	00	02	09			
111	46								£ 120 + 40	frutti percetti: £ 3.600 + £ 1.200	
112	47	47	Faugno	12	32	10	23	38			
113	47	47	Faugno	13	1	05	08	25			
114	47	47	Faugno	13	86	10	76	97			
115	47	47	Faugno	13	13	04	04	51			
116	47								£ 4.500	frutti percetti: £ 80.000	
117	48	50	Faugno	13	15p	06	17	25	£ 900	frutti percetti: £ 18.000	
118	49	48	Faugno	12	14	11	14	77			
119	49	49	Faugno	12	11	19	50	10			
120	49								£ 2.500 + 2.500	frutti percetti: £ 70.000	
121	50	51	Faugno	13	11	28	08	18			
122	50	51	Faugno	13	12	00	30	54			
123	50	51	Faugno	13	14	00	29	05			



Studio M. - Bari


133



Inventario dei Beni di Uso Civico  
Decreto Commissariale di Affrancazione del 22/05/1959

REGIONE PUGLIA - ASSESSORATO AGRICOLTURA E FORESTE  
Ufficio Usi Civici  
Comune di S. PAOLO CIVITATE - prov. di Foggia

N. Prog	Num. d'ordine del Decreto	Num. dello Stato occupatori	Dati Catastrali				Estensione			Canone annuo enfiteutico relativo al valore degli usi (Lire)	Note del Decreto Comm.le	Annotazioni di Inventario
			Contrada	Foglio	Particella	Ha	Are	Ca				
124	50	51	Faugno	13	26	00	27	77				
125	50								£ 4.500	frutti percetti: £ 90.000		
126	51	52	Faugno	13	55; 56p; 57; 58;	28	95	54	£ 4.500	frutti percetti: £ 90.000	Come da Ordinanza Comm.le di Rettifica del 18/01/1961 (reg. a Bari il 26/01/1961 al n. 4661)	
127	52	53	Faugno	12	38	24	31	42	£ 4.000	frutti percetti: £ 65.000		
128	53	54	Faugno	13	3	00	05	00				
129	53	54	Faugno	13	7	00	02	44				
130	53	54	Faugno	13	9	19	12	10				
131	53	54	Faugno	13	15p	18	79	78				
132	53	54	Faugno	11	9	15	50	88				
133	53	54	Faugno	13	46	14	43	20				
134	53	54	Faugno	13	3	00	05	00				
135	53								£ 10.000	frutti percetti: £ 200.000		
136	54	55	Faugno	13	47	15	68	95				
137	54	55	Faugno	13	36	03	95	60				
138	54	55	Faugno	13	35	10	64	80				
139	54								£ 5.000	frutti percetti: £ 100.000		
140	55	56	Faugno	13	22	00	56	99				
141	55	56	Faugno	13	29	00	65	19				




Studio M. - Bari

140

Inventario dei Beni di Uso Civico  
Decreto Commissariale di Affrancazione del 22/05/1959

REGIONE PUGLIA - ASSESSORATO AGRICOLTURA E FORESTE  
Ufficio Usi Civici  
Comune di S. PAOLO CIVITATE - prov. di Foggia

N. Prog	Num. d'ordine del Decreto	Num. dello Stato occupatori	Dati Catastrali			Estensione			Canone annuo enfiteutico relativo al valore degli usi (Lire)	Note del Decreto Comm. le	Annotazioni di Inventario
			Contrada	Foglio	Particella	Ha	Are	Ca			
142	55								£ 200	frutti percetti: £ 2.500	
143	56	57	Faugno	13	2	05	38	94			
144	56	57	Faugno	13	13	00	61	92	£ 500 + 500		
145	56								£ 9.000 + £ 9.000		
146	57	58	Faugno	13	32	00	46	64			
147	57	58	Faugno	13	33	00	12	11			
148	57								£ 60	frutti percetti: £ 600	
149	58	59	Faugno	13	5	00	03	84			
150	58	59	Faugno	13	6	01	87	62			
151	58								£ 25	frutti percetti: £ 500	
152	59	60	Faugno	11	19	00	31	40	£ 314	frutti percetti: £ 4.500	
153	60	61	Faugno	11	19	00	53	70	£ 538	frutti percetti: £ 7.500	
154	61	62	Faugno	11	179	00	61	74	£ 500	frutti percetti: £ 6.000, fino al 1946; £ 2.500, dal 1947 al 1958	
155	62	63	Faugno	11	8	03	01	80	£ 2.500	frutti percetti: £ 40.000	
156	63	64	Faugno	11	19	01	25	40	£ 900	frutti percetti: £ 18.000	
157	64	65	Faugno	11	19	00	31	40	£ 314	frutti percetti: £ 4.500	
158	65	66	Faugno	10	187	00	83	34	£ 600	frutti percetti: £ 15.000	
159	66	67	Faugno	8	17	00	99	49			




Studio M. - Bari

1441

Inventario dei Beni di Uso Civico  
Decreto Commissariale di Affrancazione del 22/05/1959

REGIONE PUGLIA - ASSESSORATO AGRICOLTURA E FORESTE  
Ufficio Usi Civici  
Comune di S. PAOLO CIVITATE - prov. di Foggia

N. Prog	Num. d'ordine del Decreto	Num. dello Stato occupatori	Dati Catastrali				Estensione			Canone annuo enfiteutico relativo al valore (Lire)	Note del Decreto Comm.le	Annotazioni di Inventario
			Contrada	Foglio	Particella	Ha	Are	Ca				
160	66	67	Faugno	10	45/c	01	75	51	£ 2.000	frutti percetti: £ 40.000		
161	66											
162	67	68	Faugno	8	17/a	00	14	40				
163	67	68	Faugno	10	45	00	70	90				
164	67								£ 600	frutti percetti: £ 15.000		
165	68	69	Faugno	8	17/b	00	94	49				
166	68	69	Faugno	10	45/b	01	75	51				
167	68								£ 2.000	frutti percetti: £ 40.000		
168	69	70	Faugno	8	9	00	84	14				
169	69	70	Faugno	10	24	01	60	20				
170	69								£ 1.600	frutti percetti: £ 35.000		
171	70	71	Faugno	8	18	01	03	10				
172	70	71	Faugno	10	42	01	37	80				
173	70								£ 1.500	frutti percetti: £ 32.000		
174	71	72	Faugno	8	19	00	39	80				
175	71	72	Faugno	10	43	0	76	65				
176	71								£ 700	frutti percetti: £ 15.000		
177	72	73	Faugno	8	20	00	41	50				




Studio M. - Bari

142

Inventario dei Beni di Uso Civico  
Decreto Commissariale di Afrancazione del 22/05/1959

REGIONE PUGLIA - ASSESSORATO AGRICOLTURA E FORESTE  
Ufficio Usi Civici  
Comune di S. PAOLO CIVITATE - prov. di Foggia

N. Prog	Num. d'ordine del Decreto	Num. dello Stato occupatori	Dati Catastali		Estensione			Canone annuo enfiteutico relativo al valore (Lire)	Note del Decreto Comm.le	Annotazioni di Inventario
			Contrada	Foglio	Particella	Ha	Are			
178	72	73	Faugno	10	44	00	76	15		
179	72							£ 700	frutti percetti: £ 15.000	
180	73	74	Faugno	11	17/n	00	03	26		
181	73	74	Faugno	11	17/c	01	19	99		
182	73	74	Faugno	11	17/m	00	02	46		
183	73							£ 1.000	frutti percetti: £ 17.000	
184	74	75	Faugno	11	17/lu	00	30	92		
185	74	75	Faugno	11	17/li	00	00	80		
186	74	75	Faugno	11	17/n	00	88	46		
187	74	75	Faugno	11	17/eg	00	02	14		
188	74	75	Faugno	11	17/eb	00	00	59		
189	74	75	Faugno	11	17/ec	00	01	62		
190	74							£ 1.000	frutti percetti: £ 17.000	
191	75	76	Faugno	13	20	00	62	02		
192	75	76	Faugno	13	27/p	00	25	15		
193	75							£ 120	frutti percetti: £ 2.400	
194	76	77	Faugno	13	39	01	37	61	£ 200	frutti percetti: £ 2.500
195	77	78	Faugno	11	19/a	00	62	20	£ 550	frutti percetti: £ 8.500




Studio M. - Bari

143

Inventario dei Beni di Uso Civico  
Decreto Commissariale di Affrancazione del 22/05/1959

REGIONE PUGLIA - ASSESSORATO AGRICOLTURA E FORESTE  
Ufficio Usi Civici  
Comune di S. PAOLO CIVITATE - prov. di Foggia

N. Prog	Num. d'ordine del Decreto	Num. dello Stato occupatori	Dati Catastali			Estensione			Canone annuo enfiteutico relativo al valore degli usi (Lire)	Note del Decreto Comm.le	Annotazioni di Inventario
			Contrada	Foglio	Particella	Ha	Are	Ca			
196	78	79	Faugno	11	19/d	00	41	60	£ 350	frutti percetti: £ 5.500	
197	79	80	Faugno	11	19/e	00	62	40	£ 520	frutti percetti: £ 8.000	
198	80	81	Faugno	13	42	00	45	29	£ 60	frutti percetti: £ 1.500	
199	81	82	Faugno	12	63	04	49	15			
200	81	82	Faugno	12	65	04	20	00			
201	81								£ 1.500	frutti percetti: £ 24.000	
202	82	84	Faugno	8	13	22	31	05			
203	82	84	Faugno	8	14	02	50	24			
204	82	84	Faugno	8	15	02	00	00			
205	82								£ 24.000	frutti percetti: £ 442.000	
						857	20	50		TOTALE	



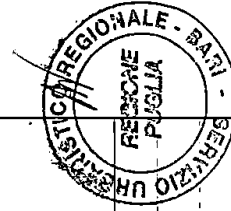
Studio M. - Bari

144

Inventario dei Beni di Uso Civico  
Decreto Commissariale di Affrancazione del 22/05/1959

REGIONE PUGLIA - ASSESSORATO AGRICOLTURA E FORESTE  
Ufficio Usi Civici  
Comune di S. PAOLO CIVITATE - prov. di Foggia

N. Prog	Num. d'ordine del Decreto	Num. dello Stato occupatori	Dati Catastrali			Estensione			Canone annuo enfiteutico relativo al valore (Lire)	Note del Decreto Comm.le	Annotazioni di inventario
			Contrada	Foglio	Particella	Ha	Are	Ca			
1	1	1	Faugno	11	180	00	77	12	£ 600	DECRETO COMMISSARIALE DI AFFRANCAZIONE DEGLI USI CIVICI del 22/05/1959 (reg. a Bari il 27/05/1959 al n. 10166)	(Rettificato con Ordinanza Comm.le di Retifica del 18/07/1961 - reg. a Bari il 26/07/1961 al n. 4681-)
2	2	2	Faugno	11	17/c	00	00	30		frutti percetti: £ 7.000, fino al 1946; £ 4.000 del 1947 al 1958	
3	2	2	Faugno	11	17/s	00	08	47			
4	2	2	Faugno	11	17/d	01	46	93			
5	2	2	Faugno	11	17/h	00	00	02			
6	2	2	Faugno	11	17/l	00	00	94			
7	2	2	Faugno	11	17/z	00	00	23			
8	2							£ 1.200	frutti percetti: £ 23.000		
9	3	3	Faugno	11	17/am	00	30	70			
10	3	3	Faugno	11	17/ae	00	01	29			
11	3							£ 250	frutti percetti: £ 4.500		
12	4	4	Faugno	11	17/af	00	00	95			
13	4	4	Faugno	11	17/ai	00	29	91			
14	4							£ 250	frutti percetti: £ 4.500		
15	5	5	Faugno	13	15/p	06	17	25	£ 800	frutti percetti: £ 15.000	




Studio M. - Bari

145

Inventario dei Beni di Uso Civico  
Decreto Commissariale di Affrancazione del 22/05/1959

REGIONE PUGLIA - ASSESSORATO AGRICOLTURA E FORESTE  
Ufficio Usi Civici  
Comune di S. PAOLO CIVITATE - prov. di Foggia

N. Prog	Num. d'ordine del Decreto	Num. dello Stato occupatori	Dati Catastali			Estensione			Canone annuo effettivo relativo al valore degli usi (Lire)	Note del Decreto Comm.le	Annotazioni di Inventario
			Contrada	Foglio	Particella	Ha	Are	Ca			
16	6	6	Faugno	13	15p	03	60	34	£ 400	frutti percetti: £ 5.000, fino al 1949; £ 2.000, dal 1950	
17	7	7	Faugno	11	19g	00	41	70	£ 350	frutti percetti: £ 5.500	
18	8	8	Faugno	11	21	00	52	59	£ 500	frutti percetti: £ 6.000, fino al 1948; £ 3.000, dal 1947 al 1958	
19	9	9	Faugno	8	5	34	63	85			
20	9	9	Faugno	8	13	02	16	75			
21	9	83	Faugno	10	18/p; 19p;	02	43	26			
22	9							£ 34.000		frutti percetti: £ 650.000	
23	10	11	Faugno	11	8/b	06	79	84	£ 6.861	frutti percetti: £ 205.830	
24	11	13	Faugno	11	18	05	82	41	£ 4.500	frutti percetti: £ 40.000	
25	12	14	Faugno	11	17/a	05	91	82			
26	12	14	Faugno	11	17/b	05	54	00			
27	12								£ 10.000	frutti percetti: £ 200.000	
28	13	10; 12;	Faugno	11	6	10	32	31			
29	13	10; 12;	Faugno	11	2	00	97	16			
30	13	10; 12;	Faugno	11	3/b	05	91	86			
31	13	10; 12;	Faugno	11	12	47	06	92			
32	13	10; 12;	Faugno	11	143	50	30	90			
33	13	10; 12;	Faugno	11	144	01	74	60			




Studio M. - Bari

146

Inventario dei Beni di Uso Civico  
Decreto Commissariale di Affrancazione del 22/05/1959

REGIONE PUGLIA - ASSESSORATO AGRICOLTURA E FORESTE  
Ufficio Usi Civici  
Comune di S. PAOLO CIVITATE - prov. di Foggia

N. Fog	Num. d'ordine del Decreto	Num. dello Stato occupatori	Dati Catastrali			Estensione			Canone annuo enfiteutico relativo al valore degli usi (Lire)	Note del Decreto Comm.le	Annotazioni di Inventario
			Contrada	Foglio	Particella	Ha	Are	Ca			
34	13	10; 12;	Faugno	11	13	00	02	20			
35	13	10; 12;	Faugno	11	145	00	19	85			
36	13	10; 12;	Faugno	11	15	03	96	07			
37	13	10; 12;	Faugno	11	147	04	78	70			
38	13	10; 12;	Faugno	11	16	05	70	76			
39	13	10; 12;	Faugno	11	14	00	19	85			
40	13	10; 12;	Faugno	11	146	00	25	60			
41	13							£ 98.000	frutti percetti: £ 2.100.000		
42	14	15	Faugno	13	21	00	59	00			
43	14	15	Faugno	13	28	00	61	23			
44	14							£ 200	frutti percetti: £ 2.500		
45	15	16	Faugno	11	148	04	95	04	£ 3.500	frutti percetti: £ 45.000, fino al 1946; £ 12.000, dal 1947 al 1958	
46	16	18/1	Faugno	11	20	00	14	49	£ 145	frutti percetti: £ 4.350	
47	17	17	Faugno	10	12	02	46	90	£ 2.000	frutti percetti: £ 44.000	
48	18	18	Faugno	10	183	25	35	44	£ 22.000	frutti percetti: £ 456.000	
49	19	19	Faugno	11	181	00	77	12	£ 650	frutti percetti: £ 7.000, fino al 1946; £ 4.000, dal 1947 al 1958	
50	20	20	Faugno	11	182	00	61	74			
51	20	20	Faugno	11	183	00	30	89			



Studio M. - Bari


147



Inventario dei Beni di Uso Civico  
Decreto Commissariale di Affrancazione del 22/05/1959

REGIONE PUGLIA - ASSESSORATO AGRICOLTURA E FORESTE  
Ufficio Usi Civici  
Comune di S. PAOLO CIVITATE - prov. di Foggia

N. Fog	Num. d'ordine del Decreto	Num. dello Stato occupatori	Dati Catastrali			Estensione			Canone annuo enfiteutico relativo al valore degli usi (Lire)	Note del Decreto Comm.le	Annotazioni di Inventario
			Contrada	Foglio	Particella	Ha	Are	Ca			
52	20							£ 800	frutti percetti: £ 8.000, fino al 1946; £ 4.500, dal 1947 al 1958		
53	21	22	Faugno	12	29	00	51	40			
54	21	22	Faugno	12	30	00	00	73			
55	21	22	Faugno	12	33	04	70	83			
56	21							£ 700	frutti percetti: £ 12.000		
57	22	23	Faugno	12	62	04	06	85			
58	22	23	Faugno	12	64	05	53	50			
59	22							£ 1.500	frutti percetti: £ 24.000		
60	23	24	Faugno	13	44	34	86	26		Ente per la Riforma Fondiaria - Bari	
61	23	24	Faugno	13	45	00	16	32		Ente per la Riforma Fondiaria - Bari	
62	23							£ 7.400	frutti percetti: £ 222.000		
63	24	25	Faugno	11	19a	00	31	40	£ 250	frutti percetti: £ 4.500	
64	25	26	Faugno	11	4; 5; 24; 12b;	18	84	98			
65	25	26	Faugno	10	31	09	35	20		Ente per la Riforma Fondiaria - Bari	
66	25	26	Faugno	11	24	01	98	96		Ente per la Riforma Fondiaria - Bari	
67	25	26	Faugno	11	27	00	97	16		Ente per la Riforma Fondiaria - Bari	
68	25	26	Faugno	11	31a	43	27	87		Ente per la Riforma Fondiaria - Bari	
69	25							£ 1.350.000	frutti percetti: £ 1.200.000		




Studio M. - Bari

Inventario dei Beni di Uso Civico  
Decreto Commissariale di Affrancazione del 22/05/1959

REGIONE PUGLIA - ASSESSORATO AGRICOLTURA E FORESTE  
Ufficio Usi Civici  
Comune di S. PAOLO CIVITATE - prov. di Foggia

N. Pog	Num. d'ordine del Decreto	Num. dello Stato occupatori	Dati Catastrali			Estensione			Canone annuo enfiteutico relativo al Valore (Lire)	Note del Decreto Comm.le	Annotazioni di Inventario
			Contrada	Foglio	Particella	Ha	Are	Ca			
70	26	27	Faugno	11	17/h	00	05	80			
71	26	27	Faugno	11	17/au	01	78	96			
72	26	27	Faugno	11	17/aa	00	04	35			
73	26							£ 1.300	frutti percetti: £ 25.000		
74	27	28	Faugno	11	22; 23	63	27	17 £	55.000	frutti percetti: £ 1.200.000	
75	28	29	Faugno	13	18	01	19	11 £	140	frutti percetti: £ 2.300	
76	29	30	Faugno	13	24	01	39	40 £	200	frutti percetti: £ 2.500	
77	30	31/a	Faugno	13	41	01	37	61 £	210	frutti percetti: £ 4.500	
78	31	31/b	Faugno	13	43	00	45	27 £	70	frutti percetti: £ 1.500	
79	32	32	Faugno	11	19/i	00	62	50 £	480	frutti percetti: £ 8.000	
80	33	33	Faugno	11	19/h	00	31	30 £	250	frutti percetti: £ 4.500	
81	34	34	Faugno	11	19/l	00	31	20 £	312	frutti percetti: £ 4.000	
82	35	35	Faugno	11	19/m	00	31	30 £	243	frutti percetti: £ 3.500	
83	36	36	Faugno	10	18p; 19p;	02	43	25			
84	36	36	Faugno	8	6	06	09	18			
85	36	36	Faugno	8	12	15	62	93			
86	36	36	Faugno	8	14	01	54	96			
87	36	36	Faugno	8	16	11	55	22			




Studio M. - Bari

149

Inventario dei Beni di Uso Civico  
Decreto Commissariale di Affrancazione del 22/05/1959

REGIONE PUGLIA - ASSESSORATO AGRICOLTURA E FORESTE  
Ufficio Usi Civici  
Comune di S. PAOLO CIVITATE - prov. di Foggia

N. Prog	Num. d'ordine del Decreto	Num. dello Stato occupatori	Dati Catastali		Estensione			Canone annuo (Lire) relativo al valore	Note del Decreto Comm.le	Annotazioni di Inventario
			Contrada	Foglio	Particella	Ha	Are			
88	36							£ 32.000	frutti percetti: £ 660.000	
89	37	37	Faugno	13	16	00	60	82 £	100	frutti percetti: £ 300
90	38	38	Faugno	11	17/fi	00	00	87		
91	38	38	Faugno	11	17ab	00	38	07		
92	38	38	Faugno	11	17ad	00	00	66		
93	38							£ 300	frutti percetti: £ 7.000	
94	39	39	Faugno	12	15	01	39	40 £	200	frutti percetti: £ 2.000
95	40	40	Faugno	13	23	00	85	81 £	228	frutti percetti: £ 9.840
96	40	40	Faugno	13	30	00	60	43		
97	40	40	Faugno	13	31	00	89	36		
98	40							£ 100	frutti percetti: £ 1.500	
99	41	41	Faugno	11	19/m	00	62	70 £	500	frutti percetti: £ 8.000
100	42	42	Faugno	11	19/s	00	61	83 £	500	frutti percetti: £ 9.000
101	43	43	Faugno	13	19	01	79	39 £	£ 100 + £ 100 + 100	frutti percetti: £ 2.000 + £ 2.000 + £ 2.000
102	44	44	Faugno	12	31	17	62	40 £	3.000	frutti percetti: £ 55.000
103	45	45	Faugno	12	32	05	46	86		
104	45	45	Faugno	13	4	00	02	88		
105	45	45	Faugno	13	10	13	22	27		




Studio M. - Bari

Inventario dei Beni di Uso Civico  
Decreto Commissariale di Affrancazione del 22/05/1959

REGIONE PUGLIA - ASSESSORATO AGRICOLTURA E FORESTE  
Ufficio Usi Civici  
Comune di S. PAOLO CIVITATE - prov. di Foggia

N. Prog	Num. d'ordine del Decreto	Num. dello Stato occupatori	Dati Catastali			Estensione			Canone annuo enfiteutico relativo al valore (Lire)	Noble del Decreto Comm.le	Annotazioni di Inventario
			Contrada	Foglio	Particella	Ha	Are	Ca			
106	45	45	Faugno	13	25	13	85	05			
107	45	45	Faugno	13	8/a	00	81	35			
108	45								£ 5.000	frutti percetti: £ 120.000	
109	46	46	Faugno	12	13	01	18	03			
110	46	46	Faugno	12	34	00	02	09			
111	46								£ 120 + 40	frutti percetti: £ 3.600 + £ 1.200	
112	47	47	Faugno	12	32	10	23	36			
113	47	47	Faugno	13	1	05	08	25			
114	47	47	Faugno	13	86	10	76	97			
115	47	47	Faugno	13	13	04	04	51			
116	47								£ 4.500	frutti percetti: £ 80.000	
117	48	50	Faugno	13	15p	06	17	25	£ 900	frutti percetti: £ 18.000	
118	49	48	Faugno	12	14	11	14	77			
119	49	49	Faugno	12	11	19	50	10			
120	49								£ 2.500 + 2.500	frutti percetti: £ 70.000	
121	50	51	Faugno	13	11	28	08	18			
122	50	51	Faugno	13	12	00	30	54			
123	50	51	Faugno	13	14	00	29	05			




Studio M. - Bari

151

Inventario dei Beni di Uso Civico  
Decreto Commissariale di Affrancazione del 22/05/1959

REGIONE PUGLIA - ASSESSORATO AGRICOLTURA E FORESTE  
Ufficio Usi Civici  
Comune di S. PAOLO CIVITATE - prov. di Foggia

N. Fog	Num. d'ordine del Decreto	Num. dello Stato occupatori	Dati Catastali				Estensione			Canone annuo enfiteutico relativo al valore degli usi (Lire)	Note del Decreto Comm.le	Annotazioni di Inventario
			Contrada	Foglio	Particella	Ha	Are	Ca				
124	50	51	Faugno	13	26	00	27	77				
125	50								£ 4.500	frutti percetti: £ 90.000	Come da Ordinanza Comm.le di Rettifica del 18/01/1961 (reg. a Bari il 26/01/1961 al n. 4661)	
126	51	52	Faugno	13	55; 56; 57; 58;	28	95	54	£ 4.500	frutti percetti: £ 90.000		
127	52	53	Faugno	12	38	24	31	42	£ 4.000	frutti percetti: £ 65.000		
128	53	54	Faugno	13	3	00	05	00				
129	53	54	Faugno	13	7	00	02	44				
130	53	54	Faugno	13	9	19	12	10				
131	53	54	Faugno	13	15p	18	79	79				
132	53	54	Faugno	11	9	15	50	68				
133	53	54	Faugno	13	46	14	43	20				
134	53	54	Faugno	13	3	00	05	00				
135	53								£ 10.000	frutti percetti: £ 200.000		
136	54	55	Faugno	13	47	15	68	95				
137	54	55	Faugno	13	36	03	95	60				
138	54	55	Faugno	13	35	10	64	80				
139	54								£ 5.000	frutti percetti: £ 100.000		
140	55	56	Faugno	13	22	00	56	99				
141	55	56	Faugno	13	29	00	65	19				




Studio M. - Bari

REGIONE PUGLIA - ASSESSORATO AGRICOLTURA E FORESTE  
 Ufficio Usi Civici  
 Comune di S. PAOLO CIVITATE - prov. di Foggia

Inventario dei Beni di Uso Civico  
 Decreto Commissariale di Affrancazione del 22/05/1959

N. Fog	Num. d'ordine del Decreto	Num. dello Stato occupatori	Dati Catastali			Estensione			Canone annuo enfiteutico relativo al valore (Lire)	Note del Decreto Comm.le	Annotazioni di Inventario
			Contrada	Foglio	Particella	Ha	Are	Ca			
142	55								£ 200	frutti percetti: £ 2.500	
143	56	57	Faugno	13	2	05	38	94			
144	56	57	Faugno	13	13	00	61	92	£ 500 + £ 500		
145	56								£ 500 + £ 500	frutti percetti: £ 9.000 + £ 9.000	
146	57	58	Faugno	13	32	00	46	64			
147	57	58	Faugno	13	33	00	12	11			
148	57								£ 60	frutti percetti: £ 600	
149	58	59	Faugno	13	5	00	03	84			
150	58	59	Faugno	13	6	01	87	62			
151	58								£ 25	frutti percetti: £ 500	
152	59	60	Faugno	11	19q	00	31	40	£ 314	frutti percetti: £ 4.500	
153	60	61	Faugno	11	19r	00	53	70	£ 538	frutti percetti: £ 7.500	
154	61	62	Faugno	11	179	00	61	74	£ 500	frutti percetti: £ 6.000, fino al 1946; £ 2.500, dal 1947 al 1958	
155	62	63	Faugno	11	8/a	03	01	80	£ 2.500	frutti percetti: £ 40.000	
156	63	64	Faugno	11	19/n	01	25	40	£ 900	frutti percetti: £ 18.000	
157	64	65	Faugno	11	19/p	00	31	40	£ 314	frutti percetti: £ 4.500	
158	65	66	Faugno	10	187	00	83	34	£ 600	frutti percetti: £ 15.000	
159	66	67	Faugno	8	17/c	00	99	49			

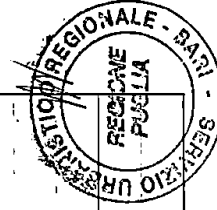


Studio M. - Bari

Inventario dei Beni di Uso Civico  
Decreto Commissariale di Affrancazione del 22/05/1959

REGIONE PUGLIA - ASSESSORATO AGRICOLTURA E FORESTE  
Ufficio Usi Civici  
Comune di S. PAOLO CIVITATE - prov. di Foggia

N. Pog	Num. d'ordine del Decreto	Num. dello Stato occupatori	Dati Catastrali				Estensione			Canone annuo enfiteutico relativo al valore degli usi (Lire)	Note del Decreto Comm.le	Annotazioni di Inventario
			Contrada	Foglio	Particella	Ha	Are	Ca				
160	66	67	Faugno	10	45/c	01	75	51	£ 2.000	frutti percetti: £ 40.000		
161	66											
162	67	68	Faugno	8	17/a	00	14	40				
163	67	68	Faugno	10	45	00	70	90				
164	67								£ 600	frutti percetti: £ 15.000		
165	68	69	Faugno	8	17/b	00	94	49				
166	68	69	Faugno	10	45/b	01	75	51	£ 2.000	frutti percetti: £ 40.000		
167	68											
168	69	70	Faugno	8	9	00	84	14				
169	69	70	Faugno	10	24	01	60	20				
170	69								£ 1.600	frutti percetti: £ 35.000		
171	70	71	Faugno	8	18	01	03	10				
172	70	71	Faugno	10	42	01	37	80				
173	70								£ 1.500	frutti percetti: £ 32.000		
174	71	72	Faugno	8	19	00	39	80				
175	71	72	Faugno	10	43	0	76	65				
176	71								£ 700	frutti percetti: £ 15.000		
177	72	73	Faugno	8	20	00	41	50				




Studio M. - Bari

Inventario dei Beni di Uso Civico  
Decreto Commissariale di Affrancazione del 22/05/1959

REGIONE PUGLIA - ASSESSORATO AGRICOLTURA E FORESTE  
Ufficio Usi Civici  
Comune di S. PAOLO CIVITATE - prov. di Foggia

N. Prog	Num. d'ordine del Decreto	Num. dello Stato occupatori	Dati Catastali			Estensione			Canone annuo erifittico relativo al valore degli usi (Lire)	Note del Decreto Comm.le	Annotazioni di Inventario
			Contrada	Foglio	Particella	Ha	Are	Ca			
178	72	73	Faugno	10	44	00	76	15			
179	72							£ 700	frutti percetti: £ 15.000		
180	73	74	Faugno	11	17/n	00	03	26			
181	73	74	Faugno	11	17/c	01	19	99			
182	73	74	Faugno	11	17/m	00	02	46			
183	73							£ 1.000	frutti percetti: £ 17.000		
184	74	75	Faugno	11	17/u	00	30	92			
185	74	75	Faugno	11	17/l	00	00	80			
186	74	75	Faugno	11	17/n	00	88	46			
187	74	75	Faugno	11	17/ag	00	02	14			
188	74	75	Faugno	11	17/ab	00	00	99			
189	74	75	Faugno	11	17/ac	00	01	62			
190	74							£ 1.000	frutti percetti: £ 17.000		
191	75	76	Faugno	13	20	00	62	02			
192	75	76	Faugno	13	27p	00	25	15			
193	75							£ 120	frutti percetti: £ 2.400		
194	76	77	Faugno	13	39	01	37	61	£ 200	frutti percetti: £ 2.500	
195	77	78	Faugno	11	19/a	00	62	20	£ 550	frutti percetti: £ 8.500	



Studio M. - Bari


155



Inventario dei Beni di Uso Civico  
Decreto Commissariale di Affrancazione del 22/05/1959

REGIONE PUGLIA - ASSESSORATO AGRICOLTURA E FORESTE  
Ufficio Usi Civici  
Comune di S. PAOLO CIVITATE - prov. di Foggia

N. Prog	Num. d'ordine del Decreto	Num. dello Stato occupatori	Dati Catastali			Estensione			Canone annuo enfiteutico relativo al valore (Lire)	Note del Decreto Comm.le	Annotazioni di Inventario
			Contrada	Foglio	Particella	Ha	Are	Ca			
196	78	79	Faugno	11	19/d	00	41	60	£ 5.500 frutti percetti: £ 5.500		
197	79	80	Faugno	11	19/e	00	62	40	£ 8.000 frutti percetti: £ 8.000		
198	80	81	Faugno	13	42	00	45	28	£ 1.500 frutti percetti: £ 1.500		
199	81	82	Faugno	12	63	04	49	15			
200	81	82	Faugno	12	65	04	20	00			
201	81	84	Faugno	8	13	22	31	05	£ 1.500 frutti percetti: £ 24.000		
202	82	84	Faugno	8	14	02	50	24			
203	82	84	Faugno	8	15	02	00	00			
204	82	84	Faugno	8	15	02	00	00			
205	82								£ 24.000 frutti percetti: £ 442.000		
						857	20	50		TOTALE	



Studio M. - Bari

156

**REGIONE PUGLIA**  
**ASSESSORATO AGRICOLTURA FORESTE CACCIA E PESCA**  
*Ufficio Usi Civici*

L.R. n° 7 del 28/01/1998, art. 5, comma 1  
in attuazione della Legge Statale n.1766 del 16/06/1927 e del Regolamento di Attuazione n.332 del 26/02/1928

INVENTARIO DEI BENI DI USO CIVICO

Comune di SAN PAOLO

CIVITATE

- Provincia di Foggia

ORDINANZA COMMISSARIALE DI REINTEGRA DEL 12-05-1964




Studio M. - Bari

157

Inventario dei Beni di Uso Civico  
Ordinanza Commissariale di Reintegrazione del 12/05/1964

REGIONE PUGLIA - ASSESSORATO AGRICOLTURA E FORESTE  
Ufficio Usi Civici  
Comune di S. PAOLO CIVITATE - prov. di Foggia

N. Prog	Num. d'ordinanza	Num. dello Stato occupatori	Dati Catastali			Estensione			Note dell'Ordinanza Comm.le	Annotazioni di Inventario	
			Contrada	Foglio	Particella	Ha	Are	Ca			
1	1	27	Inverse Tristi	18	36/g	01	00	00	<b>ORDINANZA COMMISSARIALE DI REINTEGRA del 12/05/1964 (Reg. a Bari II 14/05/1964 al n. 6514)</b>		
2	2	29	Inverse Tristi	18	36/h	01	11	50			
3	3	39	Inverse Tristi	18	36/f	02	76	48			
4	4	43	Inverse Tristi	18	36/a1	00	52	80			
5	5	57	Inverse Tristi	22	38/h	02	56	41			
6	6	62	Inverse Tristi	22	21	00	89	18			
7	7	73	Canale Sportili	31	43	01	65	45			
8	7	73	Canale Sportili	31	54	00	01	50			
9	8	80	Civitate	15	17; 18/g	00	65	00			
10	9	81	Civitate	15	17; 18/h	00	65	00			
11	10	101	Portata dei Porta	14	15/b	01	12	00			
12	11	107	Ricone Ischia	28	24/g	00	63	00			
13	12	109	Ricone Ischia	28	24/c	00	63	00			
14	13	110	Ricone Ischia	28	24/d	00	63	00			
15	14	113	Ricone Ischia	28	24/g	00	63	00			




Studio M. - Bari

158

Inventario dei Beni di Uso Civico  
Ordinanza Commissariale di Reintegra del 12/05/1964

REGIONE PUGLIA - ASSESSORATO AGRICOLTURA E FORESTE  
Ufficio Usi Civici  
Comune di S. PAOLO CIVITATE - prov. di Foggia

N. Fog	Num. d'ordine dell'Ordinanza	Num. dello Stato occupatori	Dati Catastali				Estensione			Note dell' Ordinanza Comm.le	Annotazioni di Inventario
			Contrada	Foglio	Particella	Ha	Are	Ca			
16	15	114	Ricone Ischia	29	24/h	00	63	00			
17	16	115	Ricone Ischia	28	24/i	00	63	00			
18	17	118	Ricone Ischia	28	24/o	00	63	00			
19	18	120	Bufalara Ischia	28	24/lp	00	63	00			
20	19	130	Bufalara Grotticelle	28	54/h	00	65	00			
21	20	142	Bufalara	28	62	01	70	96			
22	21	146	Bufalara	28	22/p	00	62	40			
22	21	146	Bufalara	28	23	00	48	33			
23	22	147	Bufalara	28	50	04	79	52			
23	22	147	Bufalara Serracapriola	28	54/h	02	08	00			
24	23	160	Ricone S. Antonio	41	20/h	00	61	00			
25	24	171	Serracapriola	13;	20/m;	00	61	00			
26	25	176	Serracapriola	13;	20/r;	00	61	00			
						30	16	53	TOTALE		



Studio M. - Bari

159

**REGIONE PUGLIA**  
**ASSESSORATO AGRICOLTURA FORESTE CACCIA E PESCA**  
**Ufficio Usi Civici**

L.R. n° 7 del 28/01/1998, art. 5, comma 1  
in attuazione della Legge Statale n.1766 del 16/06/1927 e del Regolamento di Attuazione n.332 del 26/02/1928


**INVENTARIO DEI BENI DI USO CIVICO**

**Comune di SAN PAOLO**

**CIVITATE**

Provincia di Foggia

ORDINANZA COMMISSARIALE DI LEGITTIMAZIONE DEL 04-04-1972




Studio M. - Bari

Inventario dei Beni di Uso Civico  
Ordinanza Commissariale di Legittimazione del 04/04/1972

REGIONE PUGLIA - ASSESSORATO AGRICOLTURA E FORESTE  
Ufficio Usi Civici  
Comune di S. PAOLO CIVITATE - prov. di Foggia

N. Prog	Num. d'ordine dell'Ordinanza	Num. dello Stato occupatori	Dati Catastrali		Estensione			Canone Annuo (Lire)	Note dell' Ordinanza Comm.le	Annotazioni di Inventario
			Contrada	Foglio	Particella	Ha	Are			
1	1	1	Difensola di Faugno	8	8/e	01	59	11960	ORDINANZA COMMISSARIALE DI LEGITTIMAZIONE del 04/04/1972 (Approvata con D.P.R. del 01/09/1972 - reg. alla Corte dei Conti il 09/10/1972, al n. 288-reg. n. 20 - reg. a Bari il 20/10/1972 al n. 6986)	
2	2	2	Difensola di Faugno	8	8/i	00	59	5980		
3	3	3	Difensola di Faugno	8	8/a	00	59	5980		
4	4	4	Difensola di Faugno	8	8/ah	00	59	5980		
5	5	5	Difensola di Faugno	8	8/iq	01	59	11960		
6	6	6	Difensola di Faugno	8	8/aj	00	59	5980		
7	7	7	Difensola di Faugno	8	8/b	00	59	5980		
8	8	8	Difensola di Faugno	8	8/d	00	59	5980		
9	9	9	Difensola di Faugno	8	8/ab	00	59	5980		
10	10	10	Difensola di Faugno	8	8/m	01	59	11960		
11	11	11	Difensola di Faugno	8	8/ae	00	59	5980		
12	12	12	Difensola di Faugno	8	8/c	00	59	5980		
13	13	13	Difensola di Faugno	8	8/s	00	59	5980		
14	14	14	Difensola di Faugno	8	8/r	01	59	11960		




Studio M. - Bari

Inventario dei Beni di Uso Civico  
Ordinanza Commissariale di Legittimazione del 04/04/1972

REGIONE PUGLIA - ASSESSORATO AGRICOLTURA E FORESTE  
Ufficio Usi Civici  
Comune di S. PAOLO CIVITATE - prov. di Foggia

N. Prog	Num. d'ordine dell'Ordinanza	Num. dello Stato occupatori	Dati Catastali			Estensione			Canone Annuo (£/re)	Note dell'Ordinanza Comm.le	Annotazioni di Inventario
			Contrada	Foglio	Particella	Ha	Are	Ca			
15	15	15	Difensola di Faugno	8	8/m	00	59	79 £	5980		
16	16	16	Difensola di Faugno	8	8/g	00	59	79 £	5980		
17	17	17	Difensola di Faugno	8	8/o	01	19	59 £	11960		
18	18	18	Difensola di Faugno	8	8/aa	01	19	80 £	11960		
19	19	19	Difensola di Faugno	8	8/z	01	19	59 £	11960		
20	20	20	Difensola di Faugno	8	8/u	00	59	79 £	5980		
21	21	21	Difensola di Faugno	8	8/f	00	59	80 £	5980		
22	22	22	Difensola di Faugno	8	8/l	00	59	80 £	5980		
23	23	23	Difensola di Faugno	8	8/ac	00	59	80 £	5980		
24	24	24	Difensola di Faugno	8	8/v	00	59	80 £	5980		
25	25	25	Difensola di Faugno	8	8/l	00	59	80 £	5980		
26	26	26	Difensola di Faugno	8	8/p	01	19	59 £	11960		
27	27	27	Difensola di Faugno	8	8/h	00	59	80 £	5980		
28	28	28	Difensola di Faugno	8	8/af	00	59	80 £	5980		
29	29	29	Difensola di Faugno	8	8/ag	01	19	59 £	11960		
30	30	30	Difensola di Faugno	8	8/ed	01	19	59 £	11960		
						23	91	84		TOTALE	



Studio M. - Bari

**REGIONE PUGLIA**  
**ASSESSORATO AGRICOLTURA FORESTE CACCIA E PESCA**  
*Ufficio Usi Civici*

L.R. n° 7 del 28/01/1998, art. 5, comma 1  
in attuazione della Legge Statale n.1766 del 16/06/1927 e del Regolamento di Attuazione n.332 del 26/02/1928

**INVENTARIO DEI BENI DI USO CIVICO**

**Comune di SAN PAOLO**  
**CIVITATE**

- Provincia di Foggia

**DELIBERA G. R. P. DI AUTORIZZAZIONE AL MUTAMENTO DI  
DESTINAZIONE DI USO DEL 07-09-1987**



Studio M. - Bari



Inventario dei Beni di Uso Civico  
 Delibera della Giunta della Regione Puglia del 07/09/1987

REGIONE PUGLIA - ASSESSORATO AGRICOLTURA E FORESTE  
 Ufficio Usi Civici  
 Comune di S. PAOLO CIVITATE - prov. di Foggia

N. Prog	Dati Catastrali		Estensione			Note della Delibera G. R.	Annotazioni di Inventario
	Foglio	Particella	Ha	Are	Ca		
1	3	20				<b>DELIBERA DELLA GIUNTA DELLA REGIONE PUGLIA                      DI AUTORIZZAZIONE AL MUTAMENTO DI                      DESTINAZIONE D' USO DI TERRENI DEMANIALI                      CIVICI del 07/09/1987</b>	(Parere favorevole del Commissario per la Liquidazione degli Usi Civici per la Regione Puglia del 07/07/1987 - prot. n. 3093 - Approvazione del Commissario di Governo del 30/09/1987, n. 17509)
2	6	36	81	90	94		



Studio M. - Bari

**REGIONE PUGLIA**  
**ASSESSORATO AGRICOLTURA FORESTE CACCIA E PESCA**  
**Ufficio Usi Civici**

L.R. n° 7 del 28/01/1998, art. 5, comma 1  
in attuazione della Legge Statale n.1766 del 16/06/1927 e del Regolamento di Attuazione n.332 del 26/02/1928


**INVENTARIO DEI BENI DI USO CIVICO**

**Comune di SAN PAOLO**

**CIVITATE**

- Provincia di Foggia

PLANIMETRIE E MAPPE



Studio M. - Bari

**REGIONE PUGLIA**  
**ASSESSORATO AGRICOLTURA FORESTE CACCIA E PESCA**  
**Ufficio Usi Civici**

L.R. n° 7 del 28/01/1998, art. 5, comma 1  
 in attuazione della Legge Statale n.1766 del 16/06/1927 e del Regolamento di Attuazione n.332 del 26/02/1928

**INVENTARIO DEI BENI DI USO CIVICO**

**- Comune di SAN PAOLO**  
**CIVITATE**  
 - Provincia di Foggia



*I DATI DEGLI "STATI" E DELLE "MAPPE" DI VERIFICA DEMANIALE SI INTEGRANO FRA LORO*

I DATI CATASTALI E I DEMANI LIBERI NECESSITANO DI  
 AGGIORNAMENTO ALLA ATTUALITA'  
 LA PERTICELLE DEI VARI FOGLI DI MAPPA PRESENTANO NOTEVOLI  
 FRAZIONAMENTI CHE VANNO VERIFICATI CATASTALMENTE

**REGIONE PUGLIA**  
**ASSESSORATO AGRICOLTURA FORESTE CACCIA E PESCA**  
*Ufficio Usi Civici*


L.R. n° 7 del 28/01/1998, art. 5, comma 1  
in attuazione della Legge Statale n.1766 del 16/06/1927 e del Regolamento di Attuazione n.332 del 26/02/1928

**INVENTARIO DEI BENI DI USO CIVICO**

**- Comune di SAN PAOLO**  
**CIVITATE**

- Provincia di Foggia

**PLANIMETRIE DI ARCHIVIO**  
**MAPPE DEL PERITO LIPARTITI ANNO 1931**



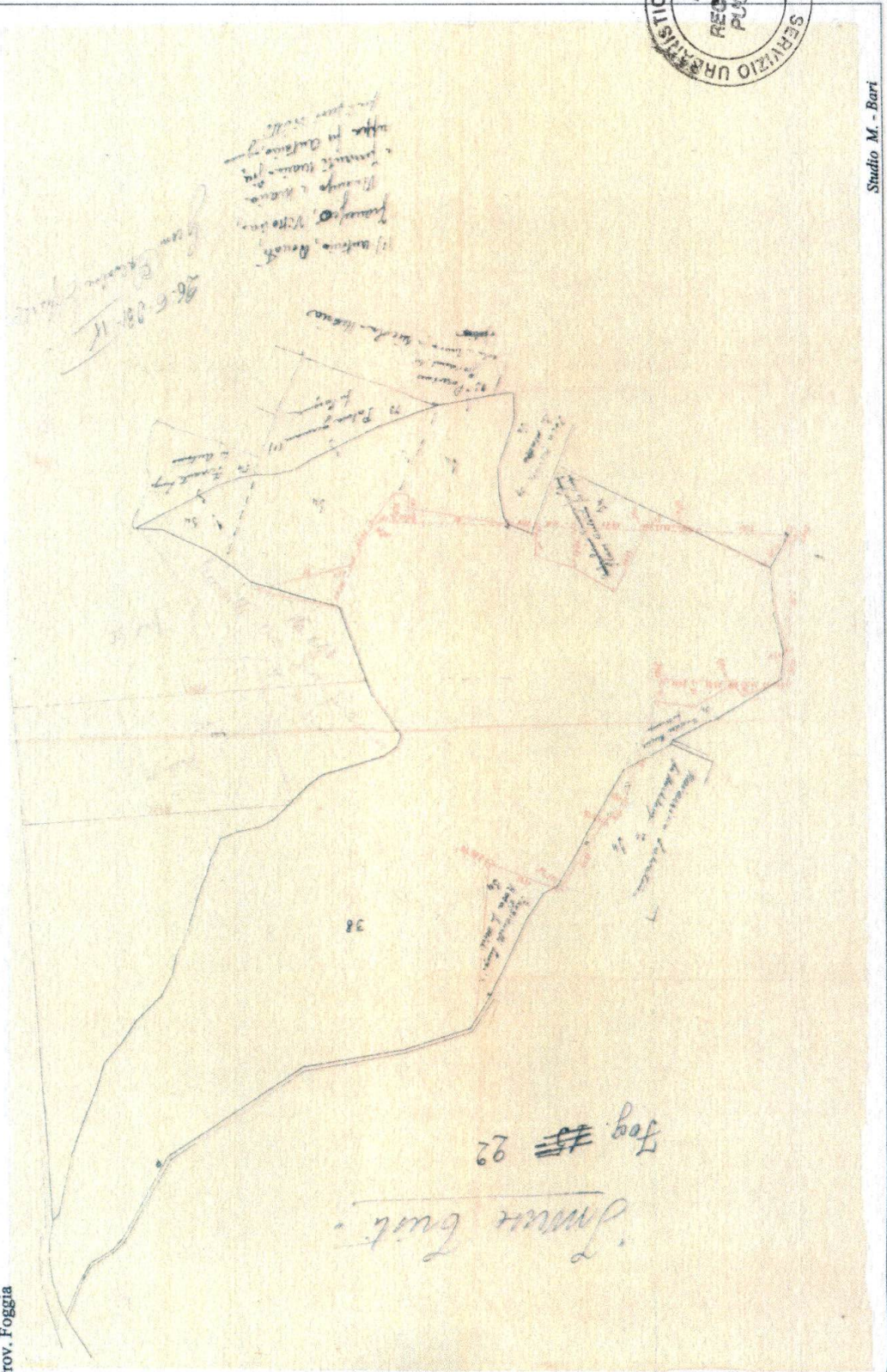
Studio M. - Bari

Inventario dei Beni di Uso Civico

Piante del Perito Lipartiti

-anno 1931

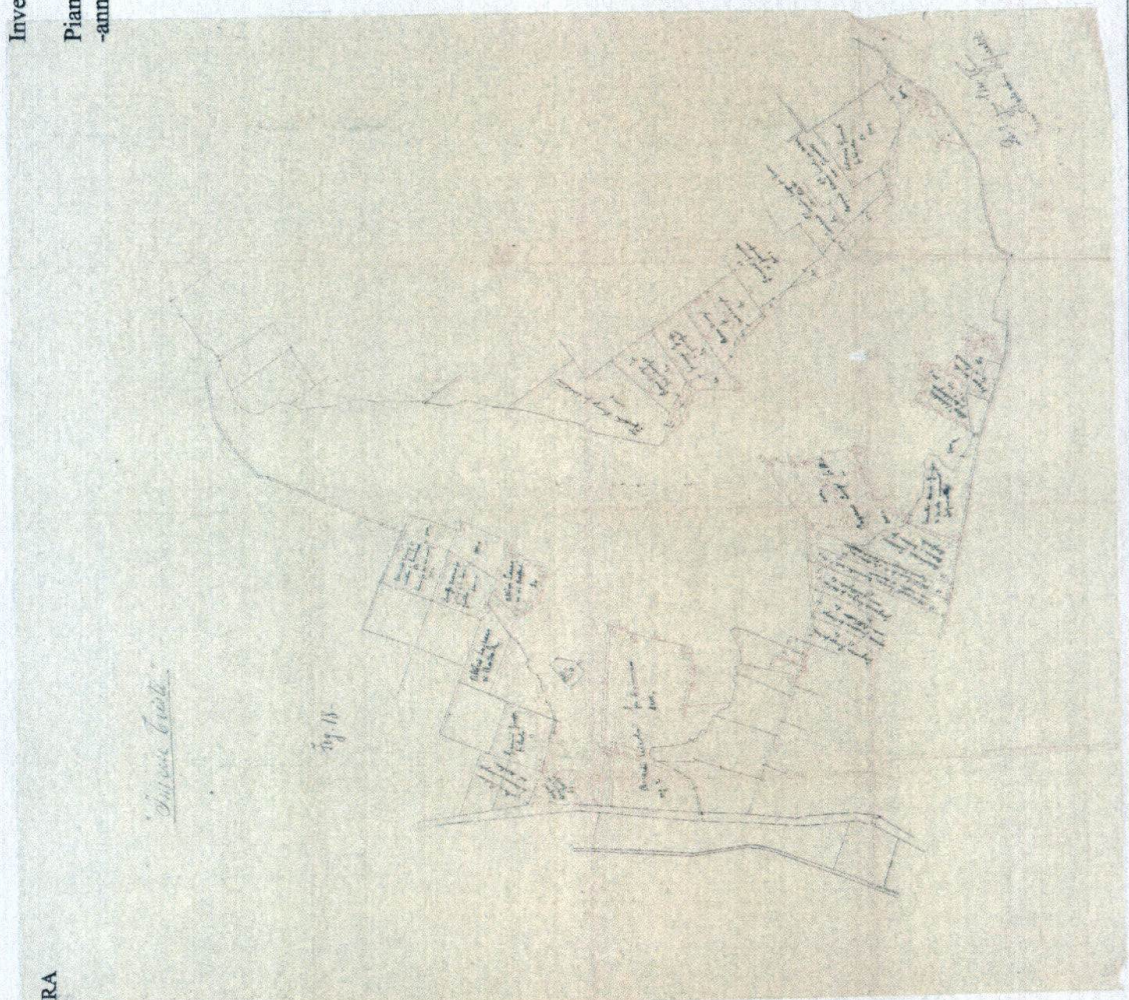
REGIONE PUGLIA  
ASSESSORATO AGRICOLTURA  
Ufficio Usi Civici  
Comune di San Paolo Civitate  
Prov. Foggia



Studio M. - Bari

Inventario dei Beni di Uso Civico  
Piante del Perito Lipartiti  
-anno 1931

REGIONE PUGLIA  
ASSESSORATO AGRICOLTURA  
Ufficio Usi Civici  
Comune di San Paolo Civitate  
- Prov. Foggia

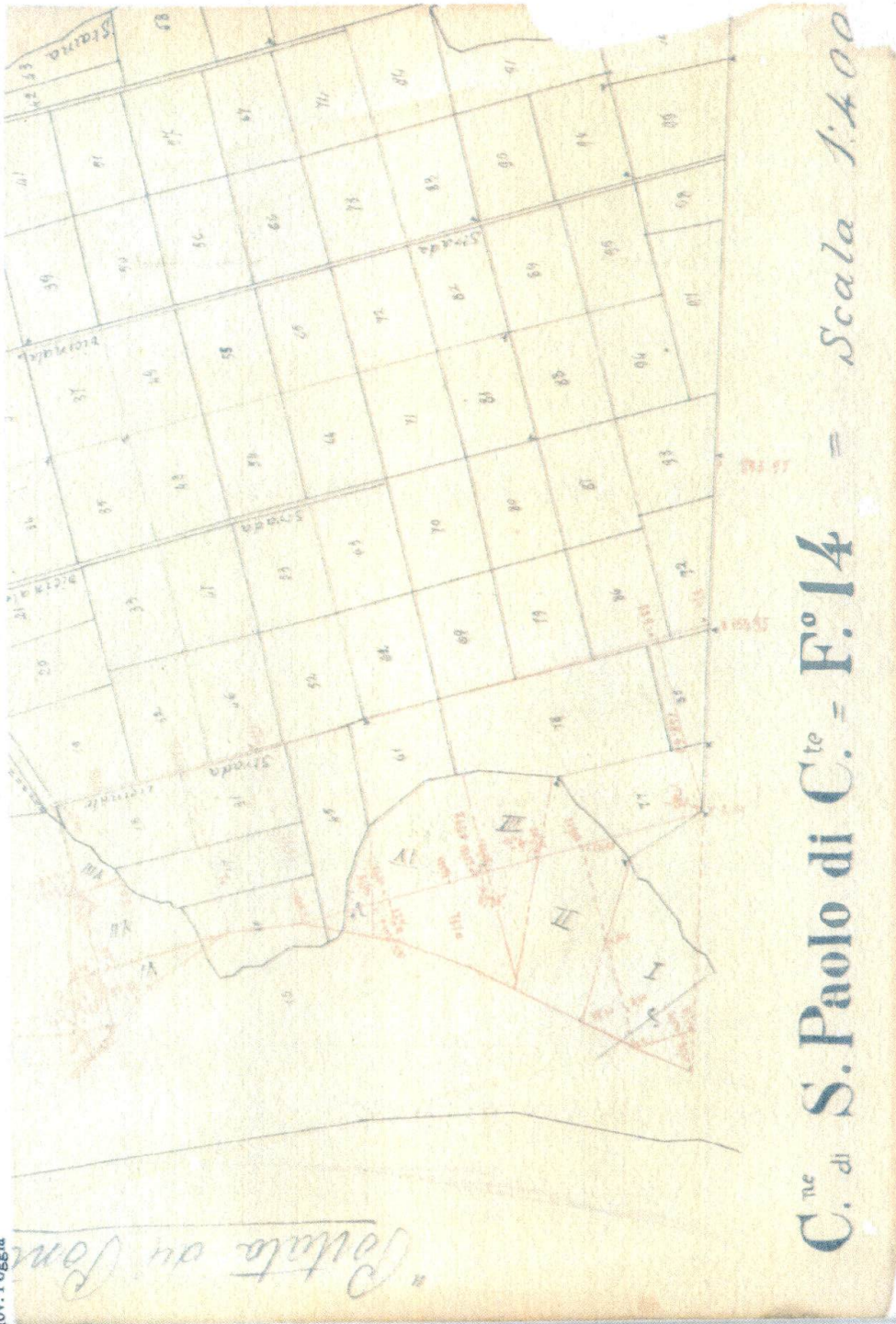


Studio M. - Bari

Inventario dei Beni di Uso Civico

Piante del Perito L. partiti  
-anno 1931

REGIONE PUGLIA  
ASSESSORATO AGRICOLTURA  
Ufficio Usi Civici  
Comune di San Paolo Civitate  
Prov. Foggia



Studio M. - Bari

Inventario dei Beni di Uso Civico  
Pianta del Perito Lipartiti  
-anno 1931

REGIONE PUGLIA  
ASSESSORATO AGRICOLTURA  
Ufficio Usi Civici  
Comune di San Paolo Civitate  
- Prov. Foggia

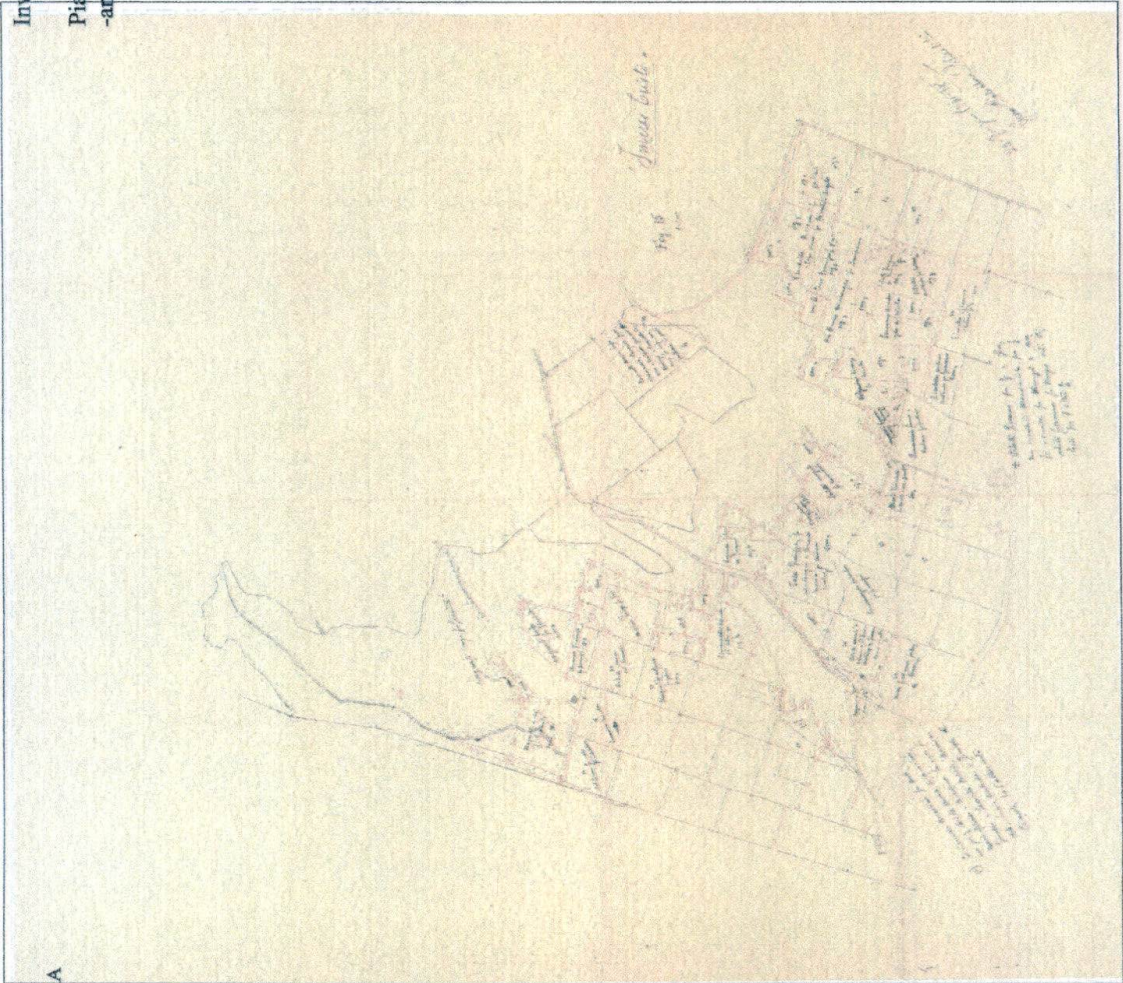


Studio M. - Bari



Inventario dei Beni di Uso Civico  
Piante del Perito Lipartiti  
-anno 1931

REGIONE PUGLIA  
ASSESSORATO AGRICOLTURA  
Ufficio Usi Civici  
Comune di San Paolo Civitavec  
- Prov. Foggia




Studio M. - Bari

Inventario dei Beni di Uso Civico

Piante del Perito Lipartiti  
-anno 1931

REGIONE PUGLIA  
ASSESSORATO AGRICOLTURA  
Ufficio Usi Civici  
Comune di San Paolo Civitate  
Prov. Foggia



Studio M. - Bari

173



**REGIONE PUGLIA**  
**ASSESSORATO AGRICOLTURA FORESTE CACCIA E PESCA**  
*Ufficio Usi Civici*

L.R. n° 7 del 28/01/1998, art. 5, comma 1  
 in attuazione della Legge Statale n.1766 del 16/06/1927 e del Regolamento di Attuazione n.332 del 26/02/1928

INVENTARIO DEI BENI DI USO CIVICO

- **Comune di SAN PAOLO**  
**CIVITATE**  
 - Provincia di Foggia

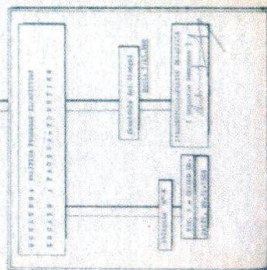
PLANIMETRIE E MAPPE  
 VERIFICA DEL PERITO A. SONNESSA - ANNO 1984



Studio M. - Bari

174

REGIONE PUGLIA  
ASSESSORATO AGRICOLTURA  
Ufficio Usi Civici  
Comune di San Paolo Civitate  
Prov. Foggia



TAV. I<sup>a</sup>

Planimetria del territorio di  
 - SAN PAOLO CIVITATE -  
 il fondo "ISCHIA" -  
 in sede di SERRACAPRIOLA  
 e sono indicati tutti i Denari

SCALA 1: 25000



Inventario dei Beni di Uso Civico  
 Verifica Possessi Illegittimi  
 Demanio Faugno Trentino  
 Planimetria Generale  
 Verifica Geom.A. Sonnessa -  
 anno 1984



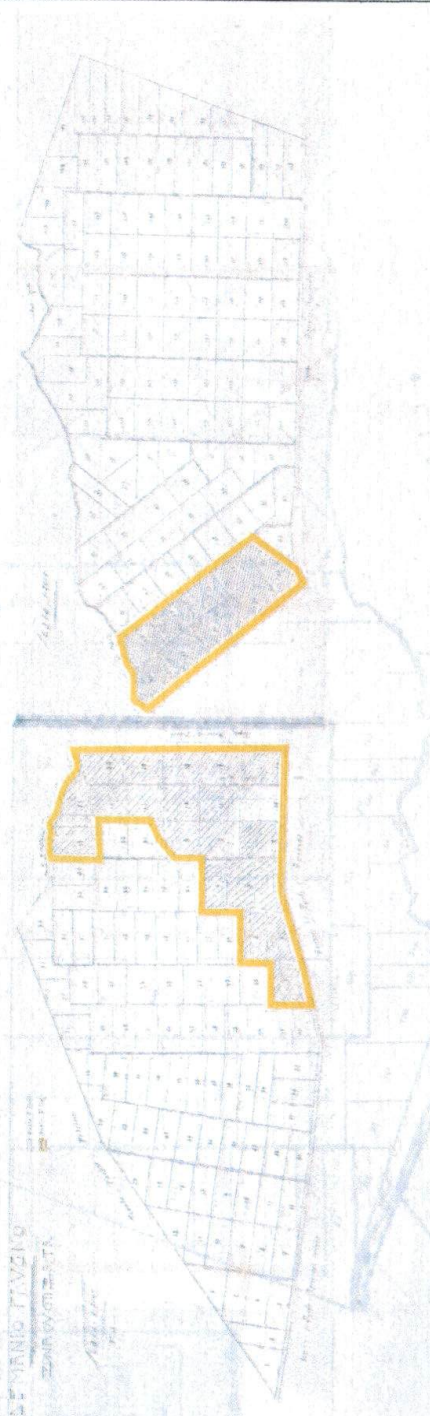
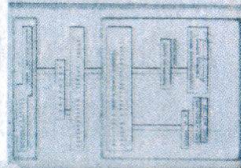
Studio M. - Bari

175

REGIONE PUGLIA  
 ASSESSORATO AGRICOLTURA  
 Ufficio Usi Civici  
 Comune di San Paolo Civitate  
 - Prov. Foggia

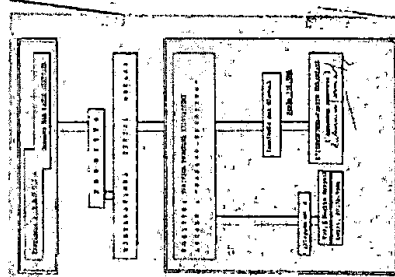
Quote 1° Classe   
 Quote 2° Classe 

Inventario dei Beni di Uso Civico  
 Verifica Possessi Illegittimi  
 Demanio Faugno Trentino  
 Zona Quotizzata Fg.11-10  
 Verifica Geom.A. Sonnessa -  
 anno 1984


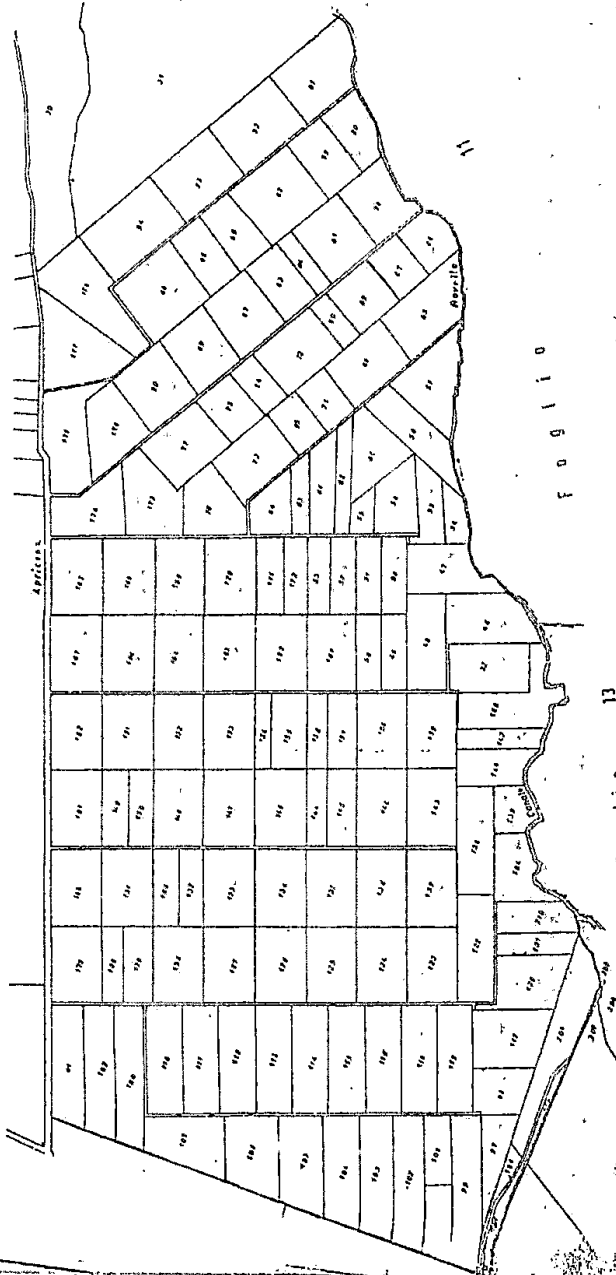


Studio M. - Bari

Inventario dei Beni di Uso Civico  
Verifica Possessi Illegittimi  
Demanio Fangno Trentino  
Fig.10  
Verifica Geom.A. Sonnessa -  
anno 1984


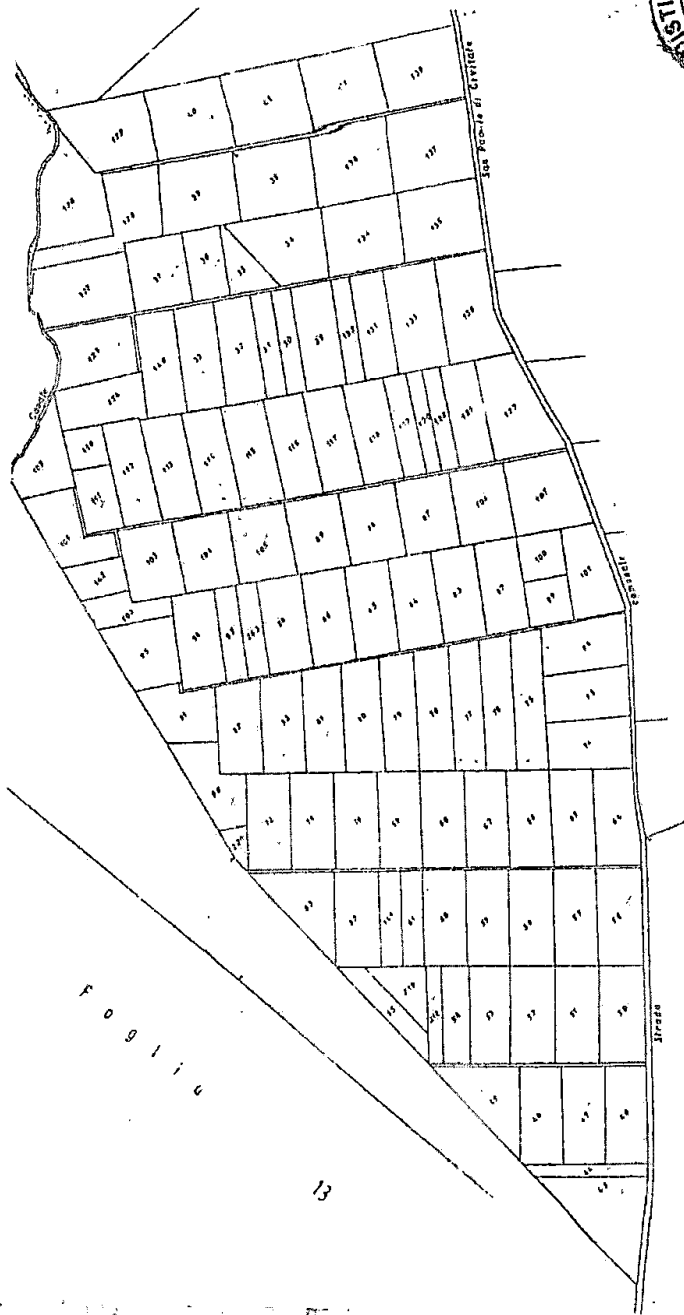


REGIONE PUGLIA  
ASSESSORATO AGRICOLTURA  
Ufficio Usi Civili  
Comune di San Paolo Civitate  
Prov. Foggia



Studio M. - Bari

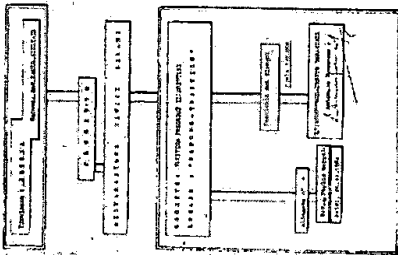
Inventario dei Beni di Uso Civico  
 Verifica Possessi Illegittimi  
 Demanio Faugno Trentino  
 Fig. 11  
 Verifica Geom. A. Somnessa -  
 anno 1984



Studio M. - Bari

178

REGIONE PUGLIA  
 OSSERVATORIO AGRICOLTURA  
 Ufficio Usi Civici  
 Comune di San Paolo Civitate  
 Prov. Foggia



**REGIONE PUGLIA**

**ASSESSORATO AGRICOLTURA FORESTE CACCIA E PESCA**

*Ufficio Usi Civici*

L.R. n° 7 del 28/01/1998, art. 5, comma 1

in attuazione della Legge Statale n.1766 del 16/06/1927 e del Regolamento di Attuazione n.332 del 26/02/1928

INVENTARIO DEI BENI DI USO CIVICO

**- Comune di SAN PAOLO  
CIVITATE**

- Provincia di Foggia



PLANIMETRIE DI ARCHIVIO

MAPPE DEL PERITO STANCARONE ANNO 1932

ULTERIORI PLANIMETRIE E MAPPE DEL GEOM. STANCARONE NON SONO STATE INCLUSE, IN QUANTO RESE IN BUONA PARTE NON CONSULTABILI; IL LORO CONTENUTO E' STATO RIPORTATO SULLE MAPPE E PLANIMETRIE DAI VARI PERITI NEGLI ANNI SUCCESSIVI; QUESTE ULTIME INCLUSE NEL PRESENTE INVENTARIO

Studio M. - Bari

179



Inventario dei Beni di Uso Civico

Demanio Porta Favugno  
Verifica Geom. V. Stanciarone  
-anno 1932

REGIONE PUGLIA  
ASSESSORATO AGRICOLTURA  
Ufficio Usi Civici  
Comune di San Paolo Civitate  
- Prov. Foggia

*Verifica Geom. V. Stanciarone*

*Porta Favugno*



Studio M. - Bari


**REGIONE PUGLIA**  
**ASSESSORATO AGRICOLTURA FORESTE CACCIA E PESCA**  
**Ufficio Usi Civici**

L.R. n° 7 del 28/01/1998, art. 5, comma 1  
in attuazione della Legge Statale n.1766 del 16/06/1927 e del Regolamento di Attuazione n.332 del 26/02/1928

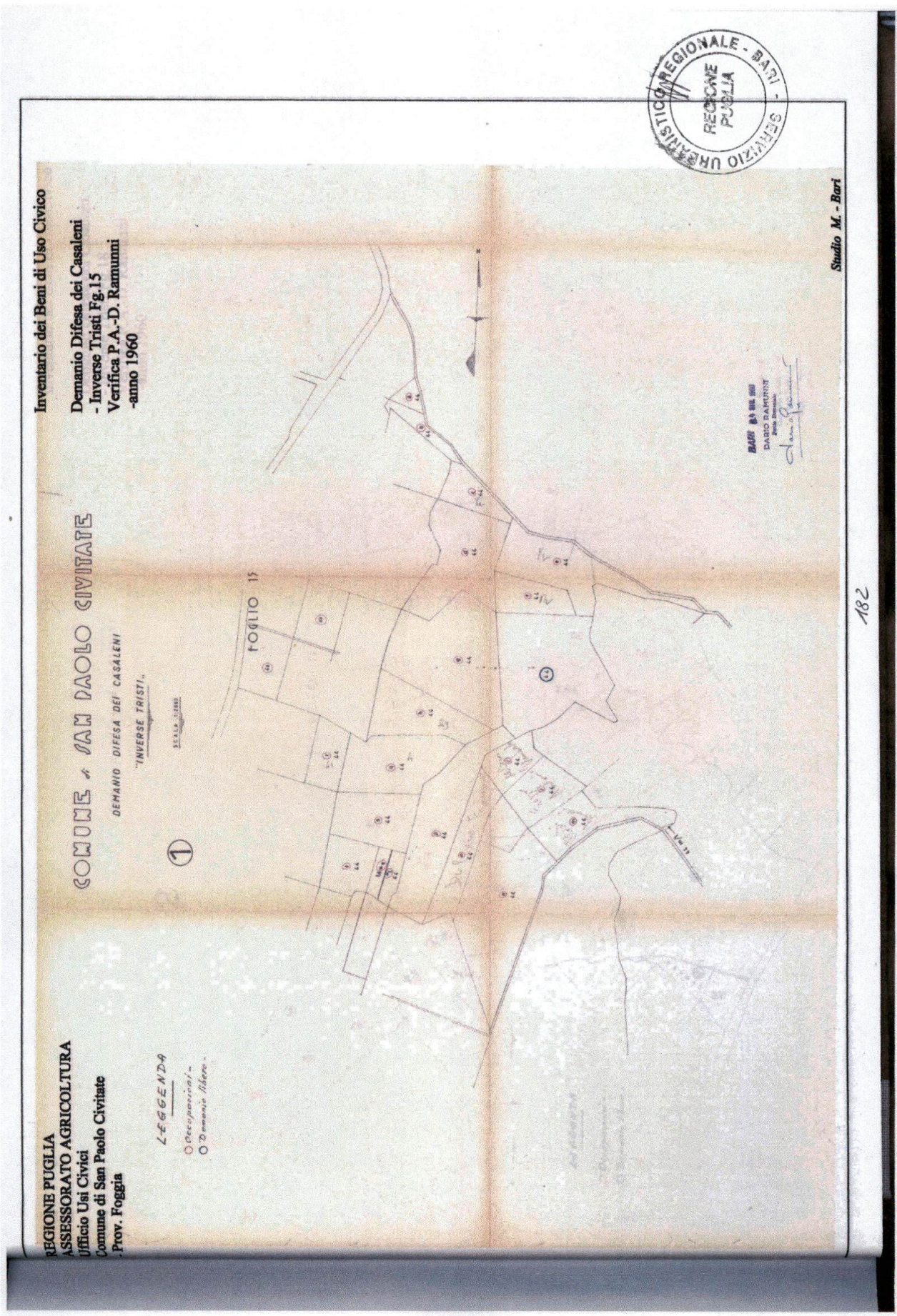
INVENTARIO DEI BENI DI USO CIVICO

- **Comune di SAN PAOLO**  
**CIVITATE**  
- Provincia di Foggia

PLANIMETRIE E MAPPE  
VERIFICA DEL PERITO D. RAMUNNI - ANNO 1960



Studio M. - Bari



Inventario dei Beni di Uso Civico  
 Demanio Difesa dei Casalemi  
 - Inverse Tristi Fg.15  
 Verifica P.A.-D. Ramunni  
 -anno 1960

COMUNE di SAN PAOLO CIVITATE  
 DEMANIO: DIFESA DEI CASALEMI  
 "INVERSE TRISTI."

REGIONE PUGLIA  
 ASSESSORATO AGRICOLTURA  
 Ufficio Usi Civici  
 Comune di San Paolo Civitate  
 Prov. Foggia

LEGGENDA  
 ○ Occupazioni  
 ○ Demanio libero



MAPPA IN SCALA  
 DARIO RAPUNTI  
 Proprietario  
 [Signature]

Studio M. - Bari

Inventario dei Beni di Uso Civico

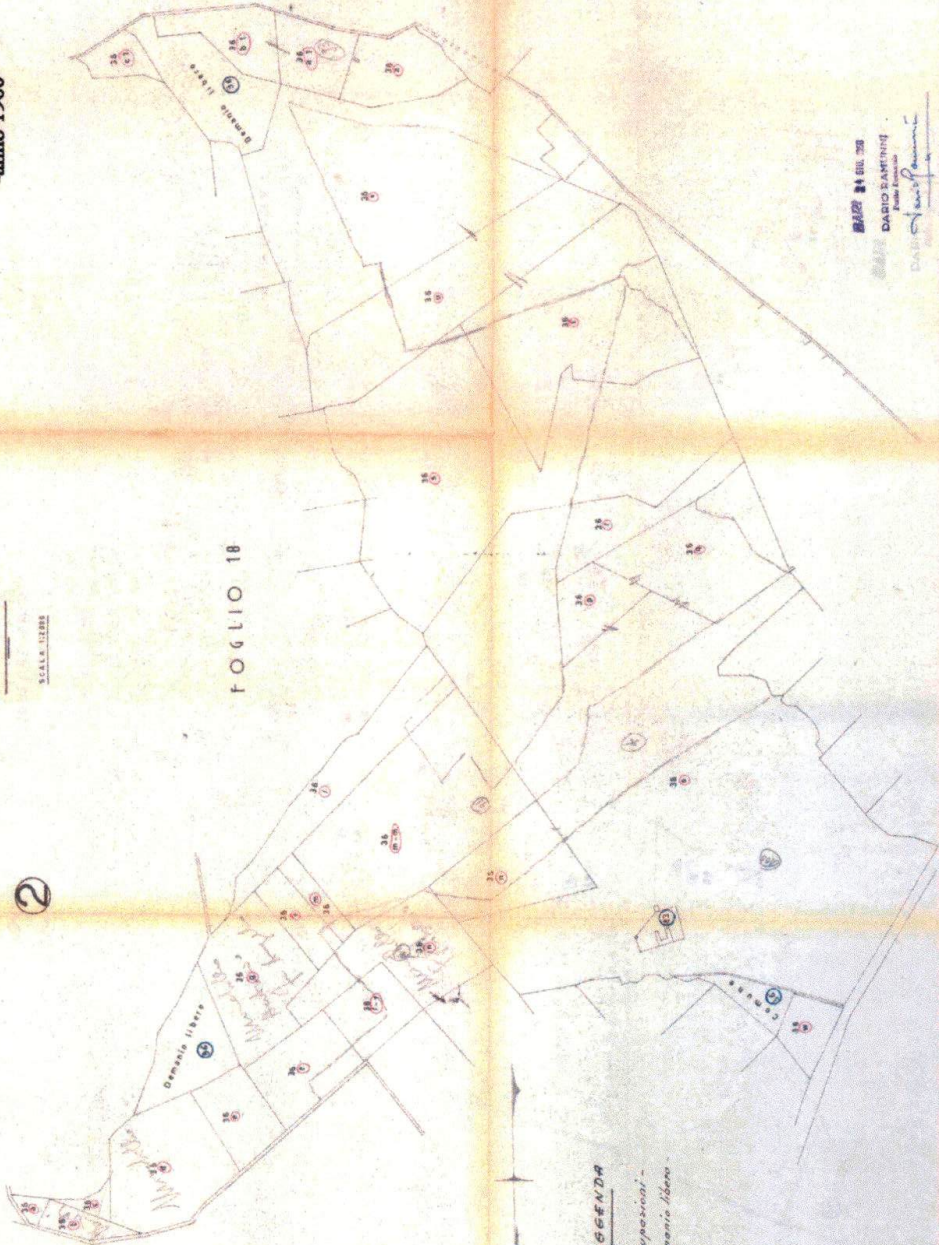
Demanio Difesa dei Casaleni  
- Inverse Tristi Fg.18  
Verifica P.A.-D. Ramunni  
-anno 1960

COMUNE di SAN PAOLO CIVITATE

DEMANIO DIFESA DEI CASALENI  
"INVERSE TRISTI.."

SCALA 1:2000

F O G L I O 1 8



LEGGENDA

- Circonferenze
- Demanio libero



MAPPA N. 600.700  
DARIO SAMPONE  
PUBBLICISTA  
DALLA  
DALLA

Studio M. - Bari

REGIONE PUGLIA  
ASSESSORATO AGRICOLTURA  
Ufficio Usi Civici  
Comune di San Paolo Civitate  
- Prov. Foggia

Inventario dei Beni di Uso Civico  
Demanio Difesa dei Casaleni  
- Inverse Tristi Fig.22  
Verifica P.A.-D. Ramunni  
-anno 1960

# COMUNE di SAN PAOLO CIVITATE

DEMANIO DIFESA DEI CASALENI  
"INVERSE TRISTI."

③

SCALA 1:2000

FOGLIO 22



BARI 24 GIU 1968  
DARIO RAMUNNI  
Architetto  
*[Signature]*

Studio M. - Bari

REGIONE PUGLIA  
ASSESSORATO AGRICOLTURA  
Ufficio Usi Civici  
Comune di San Paolo Civitate  
- Prov. Foggia

# COMUNE di SAN PAOLO CIVITATE

Inventario dei Beni di Uso Civico

## 4 DEMANIO DIFESA DEI CASALENI

Demanio Difesa dei Casaleni  
- Inverse Tristi Fg.22  
Verifica P.A.-D. Ramunni  
-anno 1960

4

"INVERSE TRISTI.."



SCALA 1:2000

FOGLIO 22



LEGGENDA

○ Occupazioni



BARI 24 GIU. 1960

DARIO RAMUNNI

Perito Agrario

Studio M. - Bari

REGIONE PUGLIA  
 ASSESSORATO AGRICOLTURA  
 Ufficio Usi Civici  
 Comune di San Paolo Civitate  
 Prov. Foggia

Inventario dei Beni di Uso Civico  
 Demanio Difesa dei Casaleni  
 - Inverse Tristi Fg.22-31  
 Verifica P.A.-D. Ramunni  
 -anno 1960

COMUNE DI SAN PAOLO CIVITATE

DEMANIO DIFESA DEI CASALENI

"INVERSE TRISTI"

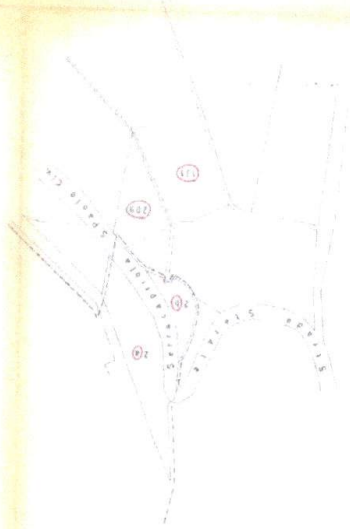
SCALA 1:2000

5

FOGLIO 31

FOGLIO 22

DATA 24 GIU 1960  
 DARIO BARUNNI  
 Bene Demanio



LEGENDA:  
 ○ Occupanti



Studio M. - Bari

186

Inventario dei Beni di Uso Civico

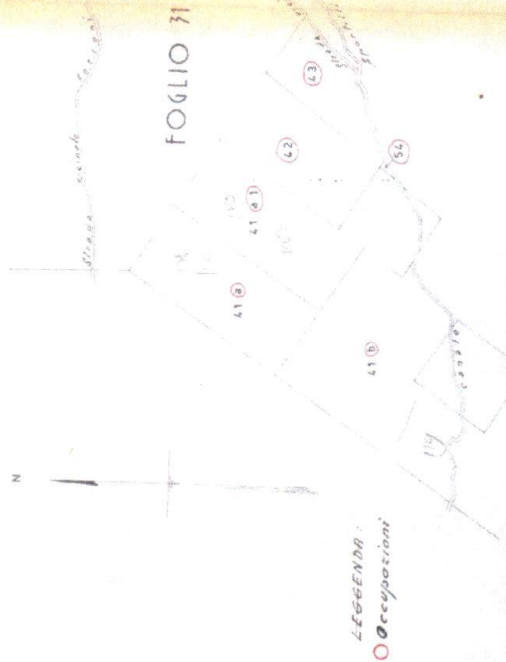
Demanio Pasciuto  
- Canale Sportilli Fg.31  
Verifica P.A.-D. Ramunni  
-anno 1960

REGIONE PUGLIA  
ASSESSORATO AGRICOLTURA  
Ufficio Usi Civici  
Comune di San Paolo Civitate  
- Prov. Foggia

# COMUNE di SAN PAOLO CIVITATE

⑥  
"DEMANIO PASCIUTO..  
(CANALE SPORTILLI)

SCALA 1:4000



BARI 24 GIU 1960  
DARIO RAMUNNI  
Esperto Demaniale

*Dario Ramunni*



Studio M. - Bari



Inventario dei Beni di Uso Civico  
 Demanio Difesa dei Casalemi  
 - Orto Canneto Oliveto di Civitate  
 Fig.14-15  
 Verifica P.A.-D. Ramunni  
 -anno 1960

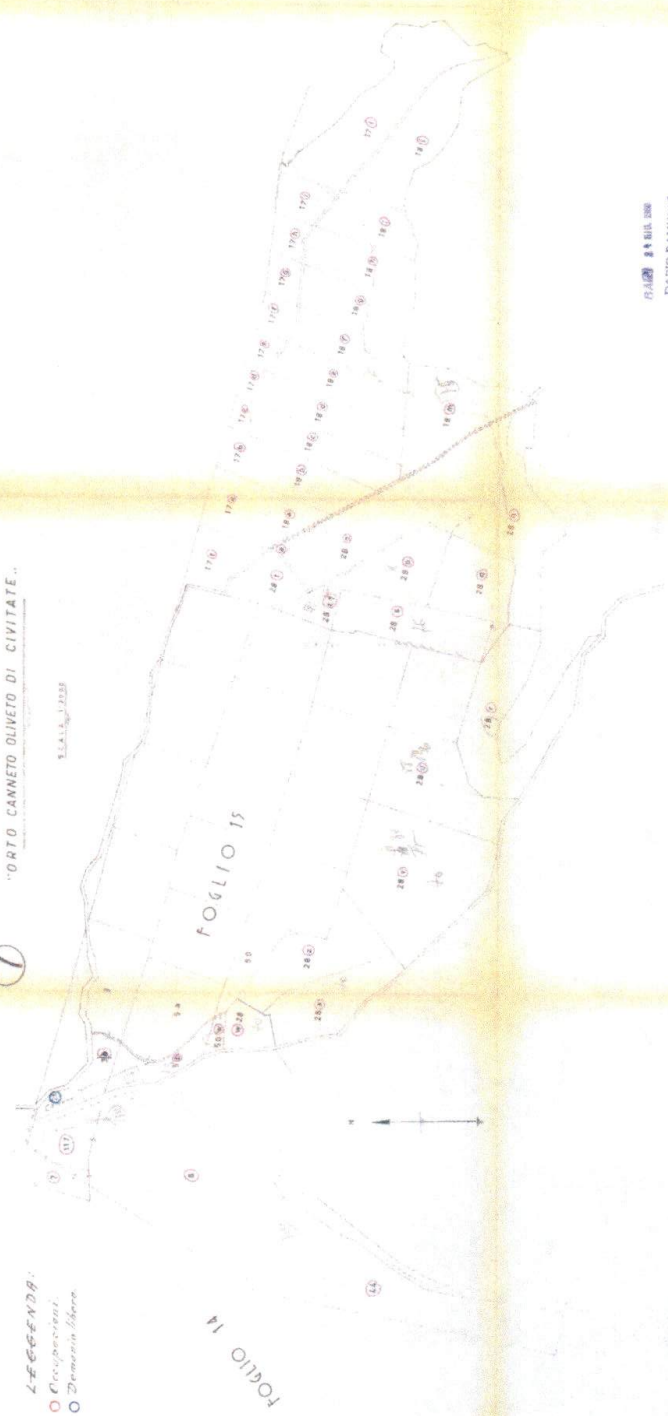
REGIONE PUGLIA  
 ASSESSORATO AGRICOLTURA  
 Ufficio Usi Civici  
 Comune di San Paolo Civitate  
 - Prov. Foggia

COMUNE di SAN PAOLO CIVITATE

DEMANIO DIFESA DEI CASALEMI  
 "ORTO CANNETO OLIVETO DI CIVITATE.."

7

- LEGENDA:  
 ○ Occupanti  
 ○ Demanio libero



REGIONE PUGLIA  
 DANIELE RAMUNNI  
 P.A.-D. Verifica

*D. Ramunni*



Studio M. - Bari

Inventario dei Beni di Uso Civico

Demanio Portata del Ponte

- Fig. 14

Verifica P.A.-D. Ramunni

-anno 1960

# COMUNE SAN PAOLO CIVITATE

REGIONE PUGLIA  
ASSESSORATO AGRICOLTURA  
Ufficio Usi Civici  
Comune di San Paolo Civitate  
- Prov. Foggia

DEMANIO PORTATA DEL PONTE.

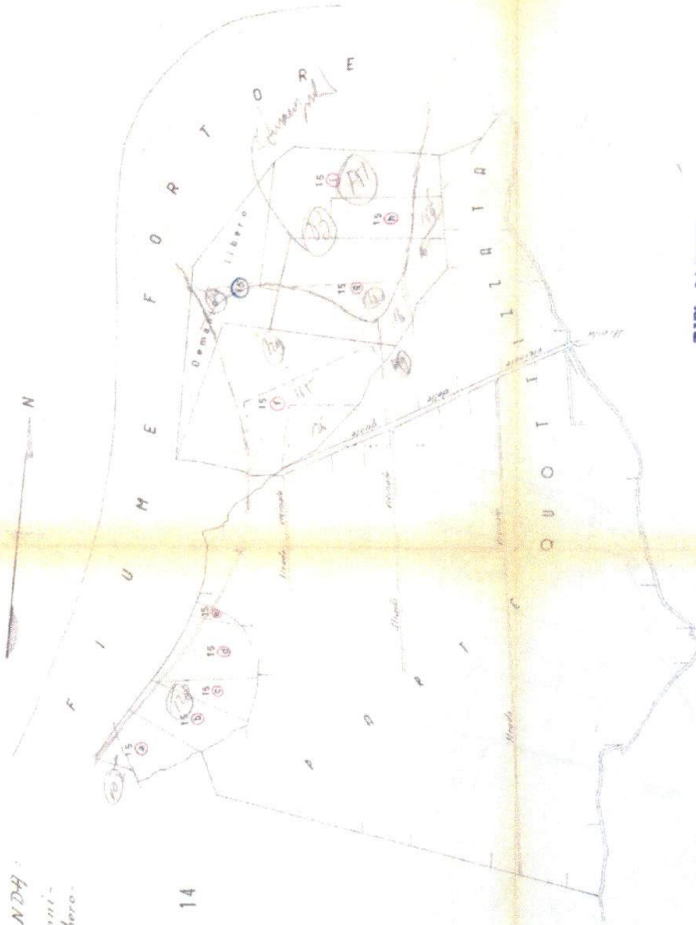
8

SCALA 1:500

LEGGENDA:

- Occupazioni
- Demanio libero

FOLLIO 14



BARI RA 810 580  
 INGEGNERE ARCHITETTO  
 P. RAMUNNI  
 P. RAMUNNI



Studio M. - Bari



REGIONE PUGLIA  
ASSESSORATO AGRICOLTURA  
Ufficio Usi Civici  
Comune di San Paolo Civitate  
- Prov. Foggia

Inventario dei Beni di Uso Civico  
Demanio Ischia e Greppe  
- Fig. 6-41  
Verifica P.A.-D. Ramunni  
-anno 1960

# COMUNE di SAN PAOLO CIVITATE

"DEMANIO ISCHIA E GREPPE.."

10

SCALA 1:4000

LEGENDA

- Occupazioni
- Demanio libero



Studio M. - Bari

REGIONE PUGLIA  
ASSESSORATO AGRICOLTURA  
Ufficio Usi Civici  
Comune di San Paolo Civitate  
- Prov. Foggia

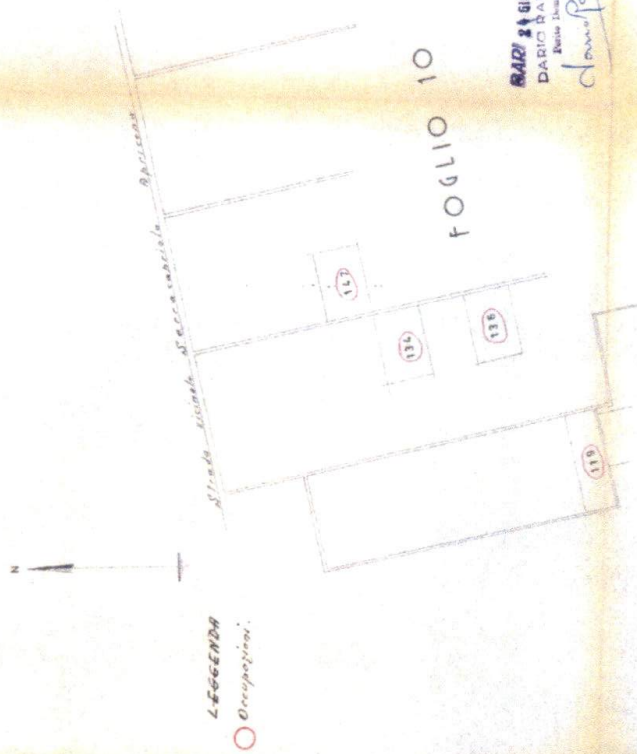
Inventario dei Beni di Uso Civico  
Demanio Faugno  
- Fig. 10  
Verifica P.A.-D. Ramunni  
-anno 1960

# COMUNE di SAN PAOLO CIVITATE

11

"DEMANIO FAUGNO..

SCALA 1:4000



Studio M. - Bari

Inventario dei Beni di Uso Civico  
Demanio Faugno  
- Boccadoro Fg.11  
Verifica P.A.-D. Ramunni  
-anno 1960

REGIONE PUGLIA  
ASSESSORATO AGRICOLTURA  
Ufficio Usi Civici  
Comune di San Paolo Civitate  
Prov. Foggia

COMUNE di SAN PAOLO CIVITATE

"DEMANIO FAUGNO.."  
(BOCCADORO)

SCALA 1:4000

LEGENDA:  
○ Osservatorio

12

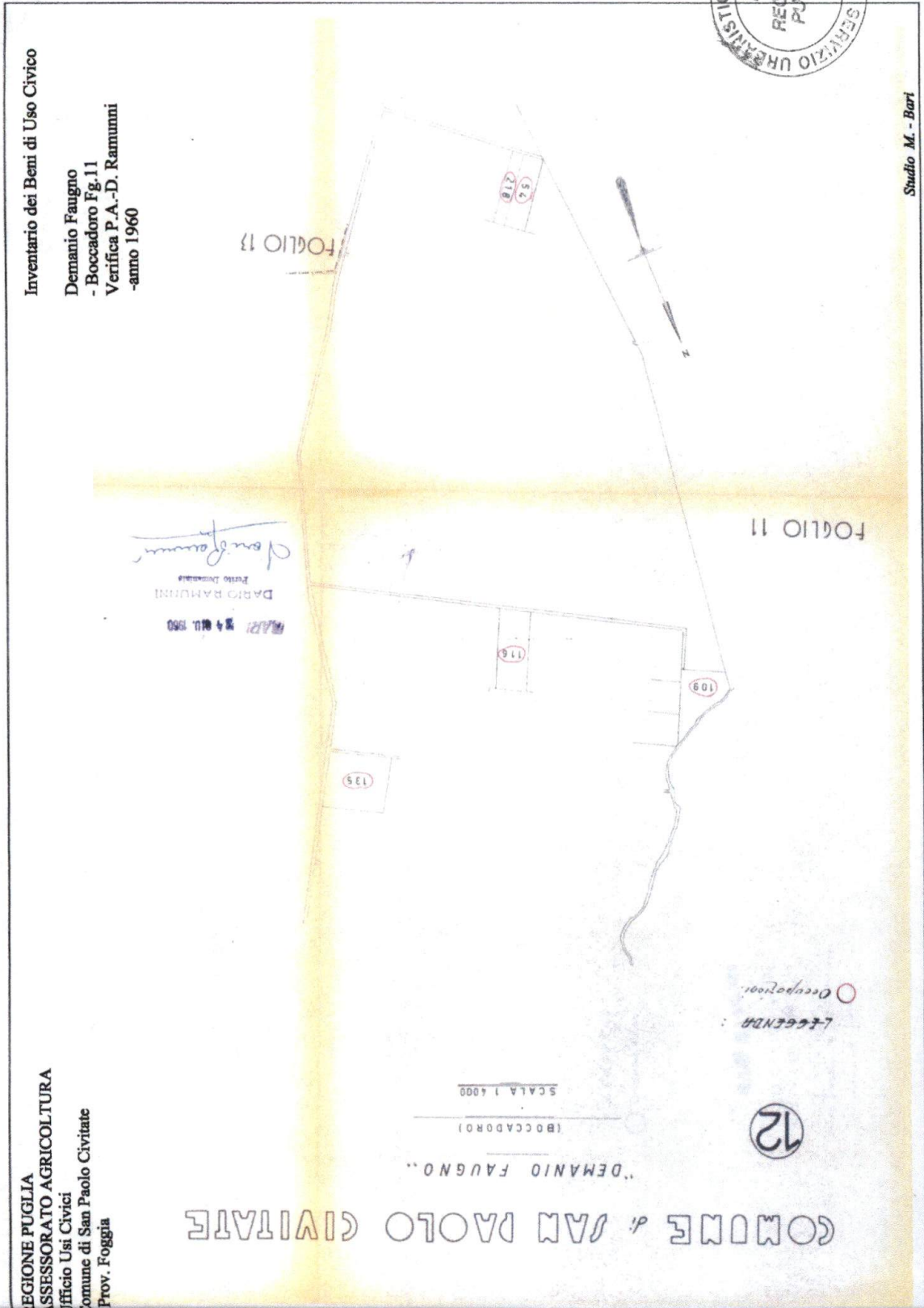
DARIO RAMUNNI  
Perito Agrario  
*Dario Ramunni*

FOGLIO 13

FOGLIO 11

Studio M. - Bari

193



REGIONE PUGLIA  
ASSESSORATO AGRICOLTURA  
Ufficio Usi Civici  
Comune di San Paolo Civitate  
- Prov. Foggia

Inventario dei Beni di Uso Civico  
Demanio Mezzanelle  
- Piano S.Rocco Fg.47  
Verifica P.A.-D. Ramunni  
-anno 1960

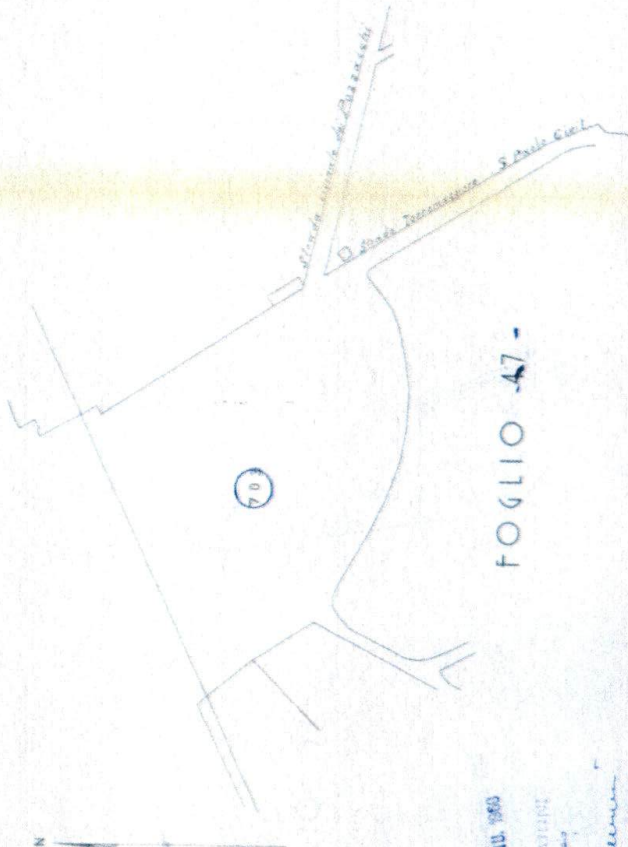
# COMUNE di SAN PAOLO CIVITATE

"DEMANIO MEZZANELLE.."

13

(PIANO S. ROCCO)

SCALA 1:2.000



LEGENDA  
 ○ Demanio libero

MAR 24 6113 1960  
 DARIO RAMUNNI  
 Perito Agrario  
*Dario Ramunni*

FOGLIO 47 -



Studio M. - Bari

Inventario dei Beni di Uso Civico

Demanio Mezzanelle  
- Fg.37  
Verifica P.A.-D. Ramunni  
-anno 1960

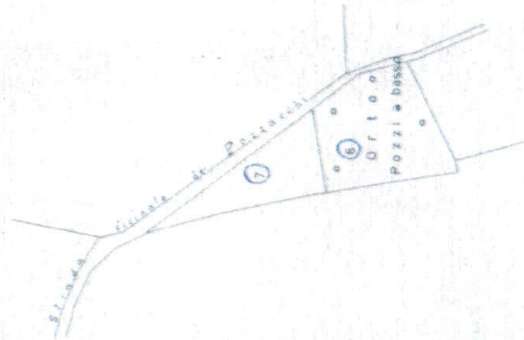
REGIONE PUGLIA  
ASSESSORATO AGRICOLTURA  
Ufficio Usi Civici  
Comune di San Paolo Civitate  
- Prov. Foggia

# COMUNE di SAN PAOLO CIVITATE

"DEMANIO MEZZANELLE .."

14

SCALA 1:2000



LEGGENDA:

○ Disegno libero.

FOGLIO 37

MARZI & BIL. 1960  
Dott. Carlo Marzi  
Piazz. D'Armi

*Dario Ramunni*



Studio M. - Bari

195



REGIONE PUGLIA  
ASSESSORATO AGRICOLTURA  
Ufficio Usi Civici  
Comune di San Paolo Civitate  
- Prov. Foggia

Inventario dei Beni di Uso Civico  
Demanio Mezzanelle  
- Fg. 37  
Verifica P.A.-D. Ramunni  
- anno 1960


# COMUNE di SAN PAOLO CIVITATE

"DEMANIO MEZZANELLE" N

SCALA 1:2000

15

FOGLIO 37



LEGENDA  
○ Demanio Abuso.

BARI 31 GIU. 1960

DARIO RAMUNNI  
Esatto Demanio

*Dario Ramunni*



Studio M. - Bari

Inventario dei Beni di Uso Civico

Demanio san Marzano  
- Fg.03  
Verifica P.A.-D. Ramunni  
-anno 1960

REGIONE PUGLIA  
ASSESSORATO AGRICOLTURA  
Ufficio Usi Civici  
Comune di San Paolo Civitate  
- Prov. Foggia

COMUNE di SAN PAOLO CIVITATE

DEMANIO SAN MARZANO

16

SCALA 1:1000

FOGLIO 3



REGIO  
DAGP 24 DEL 1960  
D.P. 11/10/1960  
D.P. 11/10/1960  
D.P. 11/10/1960



IL PRESENTE ALLEGATO  
CONSTA DI N. 17 FACCIALE  
IL DIRIGENTE DI SEZIONE

Studio M. - Bari