

AUTORITA' DI BACINO DISTRETTUALE DELL'APPENNINO MERIDIONALE

Decreto 30 settembre 2019, n. 605

Adozione Variante al Piano di Bacino stralcio Assetto Idrogeologico (PAI) – Assetto Idraulico in località Casino Fumagalli nel territorio comunale di Francavilla Fontana (BR).

IL SEGRETARIO GENERALE

Visto il decreto legislativo 3 aprile 2006, n. 152 e s.m.i..

Visto il decreto Legislativo 23 febbraio 2010, n. 49 e s.m.i..

Visti in particolare gli artt. 170 e 175 del d.lgs n. 152/2006.

Vista la legge 28 dicembre 2015, n. 221 recante *“Disposizioni in materia ambientale per promuovere misure di green economy e per il contenimento dell’uso eccessivo di risorse naturali”* che all’art. 51 detta *“Norme in materia di Autorità di bacino”*, sostituendo integralmente gli articoli 63 e 64 del decreto legislativo 3 aprile 2006, n. 152.

Visto il decreto del Ministro dell’Ambiente e della Tutela del Territorio e del Mare n. 294 del 25 ottobre 2016, recante *“Disciplina dell’attribuzione e del trasferimento alle Autorità di bacino distrettuali del personale e delle risorse strumentali, ivi comprese le sedi, e finanziarie delle Autorità di bacino, di cui alla legge 18 maggio 1989, n. 183”*, pubblicato sulla Gazzetta Ufficiale n. 27 del 2 febbraio 2017 ed entrato in vigore in data 17 febbraio 2017.

Visto altresì, l’art. 12, comma 7, del decreto Ministeriale n. 294 del 25 ottobre 2016.

Visto il Decreto del Presidente del Consiglio dei Ministri del 4 aprile 2018, pubblicato nella Gazz. Uff. 13 giugno 2018, n. 135, di *Individuazione e trasferimento delle unità di personale, delle risorse strumentali e finanziarie delle Autorità di bacino, di cui alla legge n. 183/1989, all’Autorità di bacino distrettuale dell’Appennino Meridionale e determinazione della dotazione organica dell’Autorità di bacino distrettuale dell’Appennino Meridionale, ai sensi dell’articolo 63, comma 4, del decreto legislativo 3 aprile 2006, n. 152 e del decreto n. 294 del 25 ottobre 2016.*

Visti gli artt. 65, 66, 67, 68 del D.Lgs n. 152/06 che individuano i contenuti, l’articolazione e le procedure di adozione e di approvazione del Piano di Bacino e dei relativi Piani stralcio;

Visto che con Deliberazione del Comitato Istituzionale dell’Autorità di Bacino della Puglia n. 39 del 30.11.2005 è stato approvato il *Piano di Bacino stralcio Assetto Idrogeologico [P.A.I.]* (G.U. n. 8 del 11.01.2006) e le relative Norme Tecniche di Attuazione.

Visti gli artt. 24 e 25 delle Norme Tecniche allegate al suddetto PAI dell’Autorità di Bacino della Puglia, i quali disciplinano le procedure di integrazioni e modifiche del PAI.

Tenuto conto dell’istanza di modifica al PAI inoltrata dalla Società Cavallo Francesco & figlio s.n.c., acquisita al prot. n. 2214 del 16/02/2017.

Considerata la relazione istruttoria della S.T.O. di questa Autorità di Bacino prot. n. 14013 del 26/10/2017 contenente la descrizione delle analisi e delle elaborazioni condotte dalla S.T.O. a supporto della proposta di variante al PAI - Assetto Idraulico.

Considerata la “condivisione” dell’Amministrazione comunale di Francavilla Fontana della proposta di Variante al PAI in oggetto, acquisita mediante dichiarazione del delegato del Commissario Straordinario durante l’incontro avvenuto il giorno 20/06/2018, come da verbale prot. n. 6907 del 20/06/2018.

Considerato il suddetto nuovo inquadramento del P.A.I - Assetto Idraulico per il territorio comunale di Francavilla Fontana (BR), consistente nell’inserimento di nuove aree a Pericolosità idraulica Alta, Media e Bassa (AP; MP; BP) in località Casino Fumagalli.

Tenuto conto che il succitato aggiornamento del P.A.I. - Assetto Idraulico si configura quale procedimento di Variante al *Piano di Bacino stralcio Assetto Idrogeologico (PAI) - Assetto Idraulico* per il territorio di Francavilla Fontana (BR).

Ritenuto che ricorrano, i presupposti per avviare il suddetto iter di adozione della Variante al P.A.I - *Assetto Idraulico dell'Autorità di Bacino Distrettuale dell'Appennino Meridionale sede Puglia*, relativamente al territorio comunale di Francavilla Fontana (BR), i cui elaborati sono stati aggiornati sulla base di quanto definito dagli organi della suddetta *Autorità di Bacino Distrettuale dell'Appennino Meridionale sede Puglia* da sottoporre al Ministero dell'Ambiente e della Tutela del Territorio e del Mare per gli adempimenti consequenziali, come da nota prot. n.5872 del 14 marzo 2017 con la quale il Ministero dell'Ambiente e della Tutela del Territorio e del Mare - Direzione Generale per la Salvaguardia del Territorio e delle Acque, nell'esercizio delle sue funzioni di indirizzo e coordinamento di cui all'art. 5 del D.M. 25 ottobre 2016, ha fornito chiarimenti in merito alle procedure di approvazione degli atti di pianificazione di bacino nelle more dell'emanazione del decreto del Presidente del Consiglio dei Ministri di cui all'art.63 comma 4 del D.L.gs 152/2006 e s.m.i., specificando che *"L'approvazione da parte del Ministero dell'Ambiente degli atti necessari per assicurare l'aggiornamento dei Piani di Bacino, richiamata al comma 7 dell'art.12 del citato D.M., va intesa come atto conclusivo della procedura e deve quindi riferirsi unicamente all'approvazione finale dei Piani Stralcio e delle varianti sostanziali dei medesimi, potendo invece essere gestite con l'avvalimento anche mediante delega di firma, o con l'adozione/approvazione diretta da parte del Segretario Generale traghettatore tutte le altre fattispecie relative all'aggiornamento, alla gestione e all'attuazione dei piani di bacino. Specificamente i pareri sui Piani di bacino, le varianti non sostanziali ivi compresi tutti i passaggi procedurali intermedi funzionali all'approvazione delle stesse o di Piani stralcio di Bacino, dovranno essere approvati dal Segretario Generale delle Autorità di Bacino di rilievo nazionale di cui all'art.4 del decreto legislativo 10 dicembre 2010, n. 219, ovvero da suo delegato a seguito dell'intesa di avvalimento delle strutture regionali o delle sopresse Autorità di Bacino, anche mediante delega di firma"*;

Tenuto conto che si è provveduto ad acquisire e valutare gli elementi di fatto e gli interessi coinvolti nella procedura in esame, in vista della decisione finale;

Visto il Decreto del Segretario Generale n. 59 del 23/01/2019 di adozione del Progetto di Variante al Piano di Bacino stralcio Assetto Idrogeologico (PAI) - Assetto Idraulico per il settore del territorio comunale di Francavilla Fontana (BR) in località Casino Fumagalli, pubblicato sulla Gazzetta Ufficiale n. 43 del 20/02/2019 e sul BURP n. 15 del 07/02/2019.

Vista la Determina Dirigenziale della Regione Puglia - Sezione Difesa del Suolo e Rischio Sismico n. 214 del 18/07/2019, acquisita al prot. n. 8903 del 19/07/2019, con la quale è stato trasmesso il verbale conclusivo della Conferenza programmatica espletata, ai sensi dell'art. 68 del D. Lgs. n. 152/06, ai fini dell'adozione ed approvazione della suddetta Variante al Piano Stralcio e della necessaria coerenza tra pianificazione di bacino e pianificazione territoriale, relativo alla seduta del 18/07/2019, da cui si evince l'esito favorevole sulla variante in esame.

Ritenuto, pertanto, di poter procedere all'assunzione del presente provvedimento, preso atto del procedimento finora espletato, nell'ambito delle competenze e delle responsabilità dell'*Autorità di Bacino Distrettuale dell'Appennino Meridionale sede Puglia* e che tale complessiva "Variante" riguarda parte del territorio del comune di Francavilla Fontana (BR).

Ai sensi delle vigenti disposizioni di legge.

DECRETA

Le premesse costituiscono parte integrante del presente atto.

Art. 1 - È adottata, ai sensi dell'art. 12, co. 7 del D.M n. 294 del 25.10.2016, la Variante al Piano di Bacino stralcio Assetto Idrogeologico (PAI) - in località Casino Fumagalli del territorio comunale di Francavilla Fontana (BR).

Art. 2 - Relativamente al settore di territorio oggetto della Variante di cui al precedente art. 1), al fine di un'azione di prevenzione, dalla data di adozione della *Variante al Piano di bacino Stralcio* in argomento, le disposizioni dichiarate immediatamente vincolanti di cui agli articoli 7, 8 e 9 delle Norme Tecniche di Attuazione, per le aree non perimetrare nell'ambito del Piano di bacino Stralcio Assetto Idrogeologico approvato con Delibera n.39 del Comitato Istituzionale dell'Autorità di Bacino della Puglia nella seduta del 30/11/2005, assumono valore di misure di salvaguardia fino all'approvazione della Variante al Piano Stralcio in parola. Nelle more il Comune è tenuto ad adottare i provvedimenti di propria competenza a tutela della pubblica e privata incolumità.

Art. 3 - Al fine di garantire l'incolumità delle persone e la sicurezza delle strutture ed infrastrutture è necessario che gli Enti competenti, nelle aree classificate ad Alta Pericolosità idraulica (AP), a Media Pericolosità idraulica (MP) e a Bassa Pericolosità idraulica (BP), assicurino:

- attività di monitoraggio degli eventi pluviometrici significativi con la finalità dell'aggiornamento del Piano di Protezione Civile Comunale;
- azioni per la mitigazione e gestione del rischio idrogeologico.


Art. 4 - Gli elaborati prodotti per l'aggiornamento e la modifica delle aree a pericolosità idraulica di seguito specificati, relativamente al settore di territorio interessato dalla variante di cui al precedente art. 1, sono parte integrante del presente decreto:

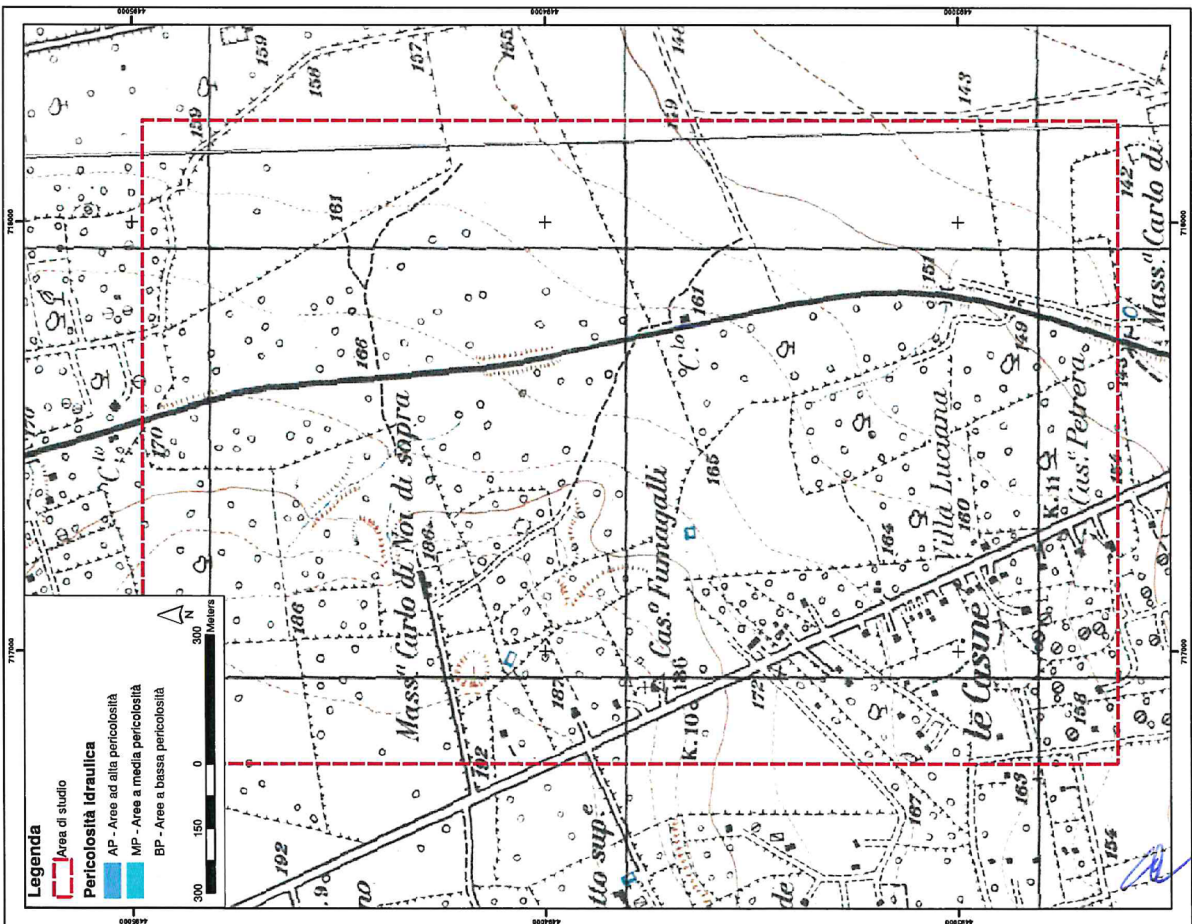
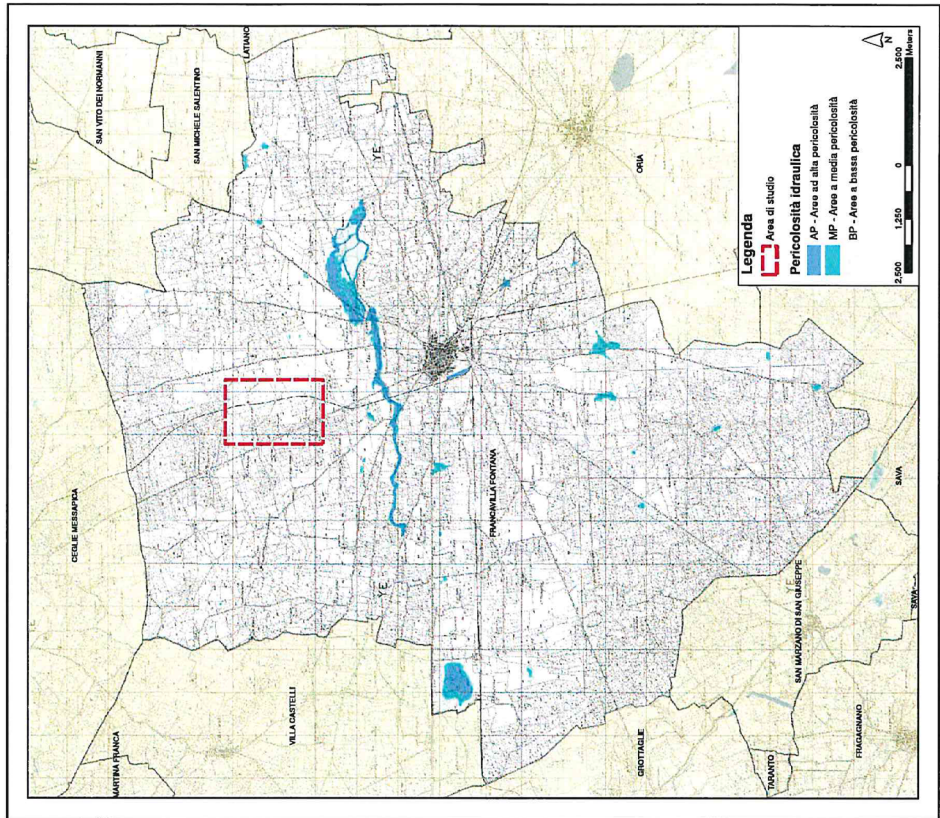
- *Stralcio PAI vigente - Assetto Idraulico*, contenente la perimetrazione delle aree a pericolosità idraulica individuate con il P.A.I. vigente;
- *Stralcio proposta di variante al PAI - Assetto Idraulico*, contenente la modifica/aggiornamento alla perimetrazione delle aree a pericolosità idraulica (*Variante al PAI -Assetto Idraulico*).


Art. 5 Il presente Decreto e gli allegati sono pubblicati sul sito web istituzionale (www.distrettoappenninomeridionale.it, www.adb.puglia.it) e depositati, presso la sede della Puglia dell'Autorità di Bacino Distrettuale dell'Appennino Meridionale; l'avviso è pubblicato sulla Gazzetta Ufficiale - Serie Generale e sul Bollettino Ufficiale della Regione Puglia.

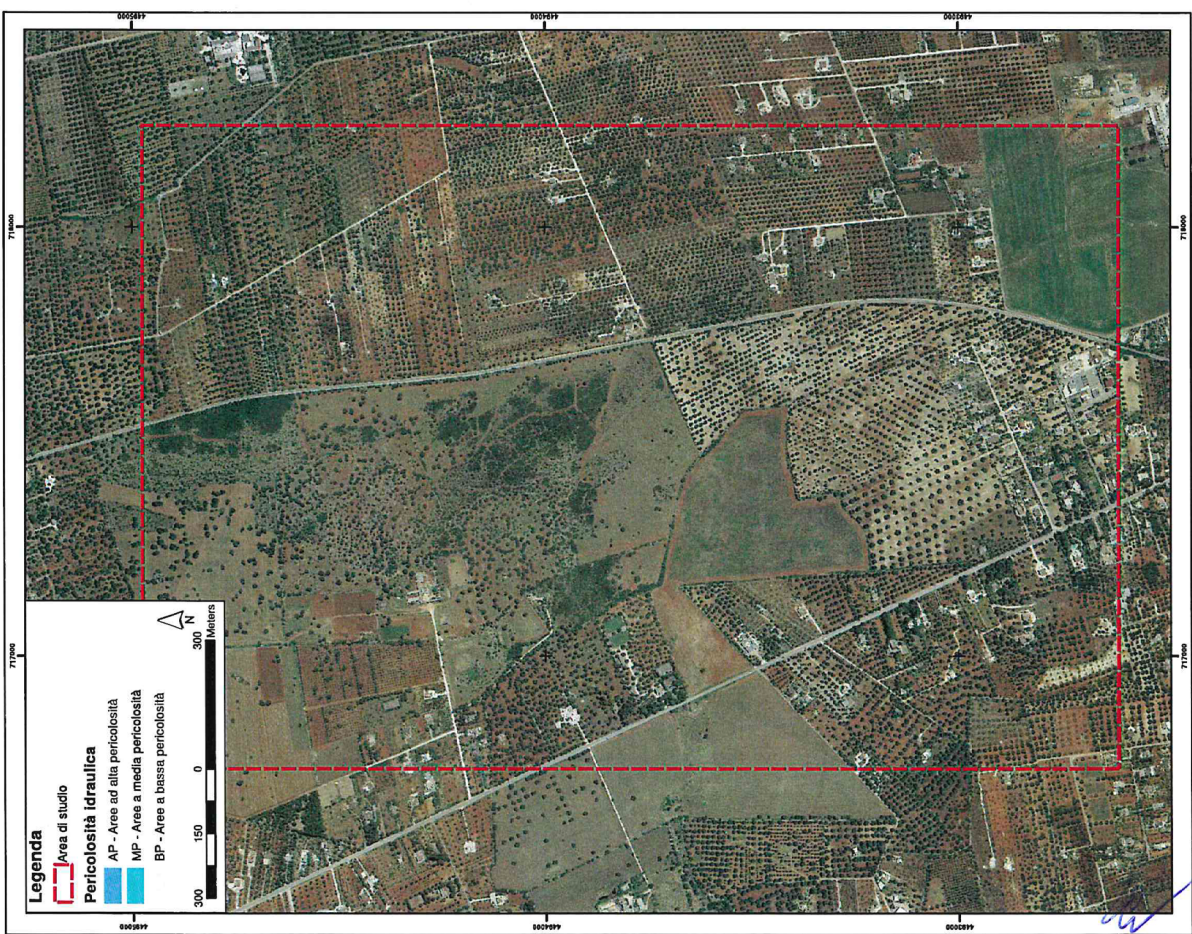
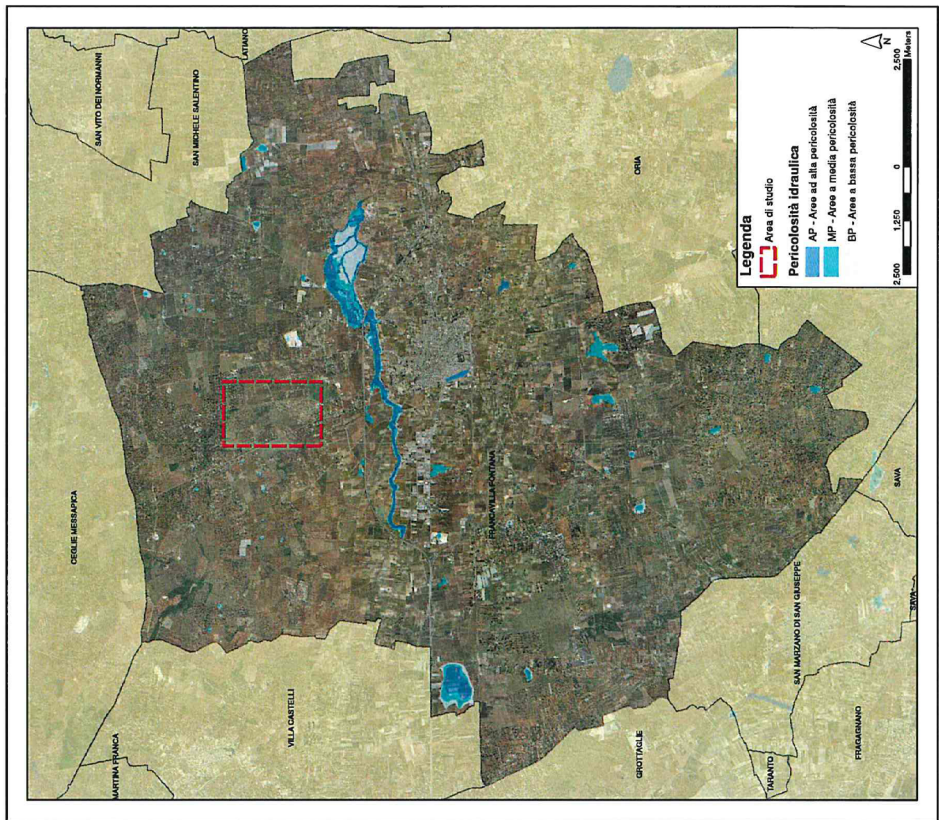
Art. 6 La Variante al Piano di Bacino Stralcio per l'Assetto Idrogeologico-Assetto Idraulico e Assetto Geomorfologico di cui all'art. 1 è trasmessa alla Conferenza Istituzionale Permanente per l'adozione ai sensi dell'art.66 del Dlgs 152/06.


Dott.ssa Vera Corbelli

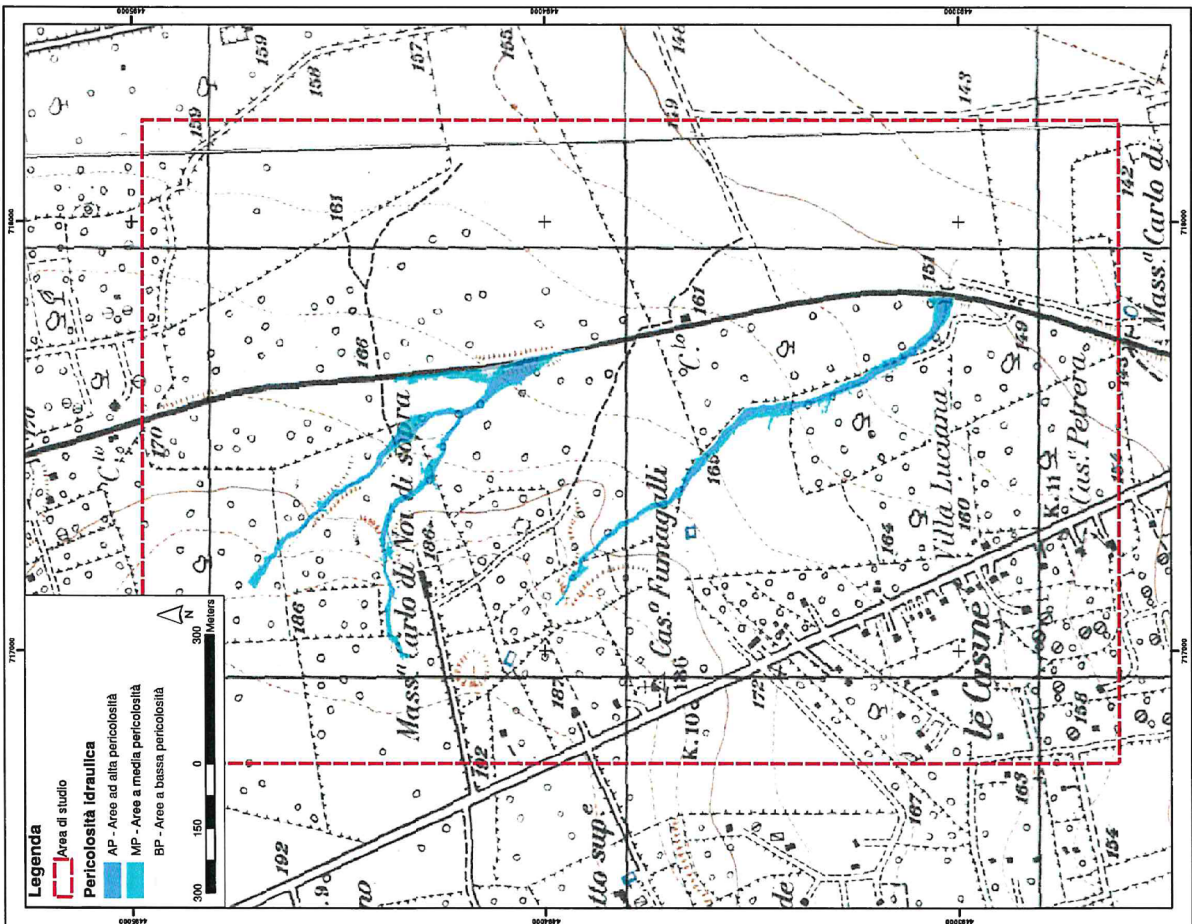
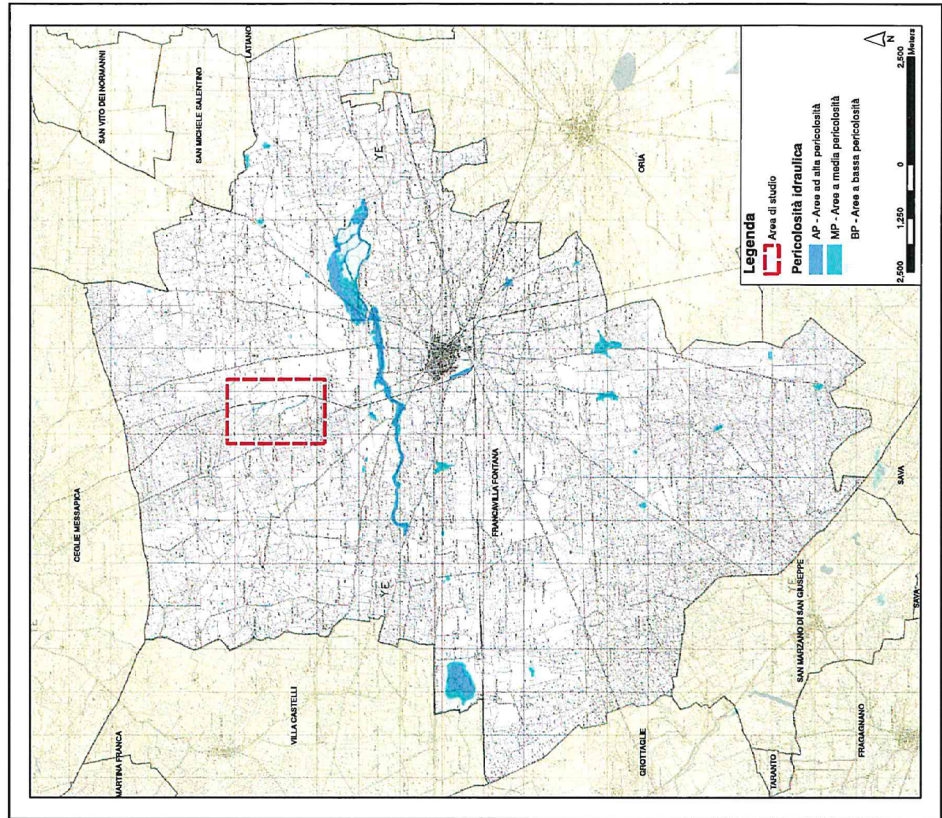

Comunità di Base
Comune di Francavilla Fontana (BR)
Sett. Puglia
Varianti al Piano di Assetto Idrogeologico - Assetto Idraulico
Allegato n. 1:
Stralcio PAI vigente - Assetto Idraulico
Base cartografica IGM1 1:25.000




Comunità di Base
Distretto dell'Appennino Motticatore
Salto Pugliese
Comune di Francavilla Fontana (BR)
Variante al Piano di Assetto Idrogeologico - Assetto Idraulico
Allegato n. 2:
Stralcio PAI vigente - Assetto Idraulico
Base cartografica Ortofoto 2016 (Fonte SIT Puglia)




Comune di Francavilla Fontana
Comune di Francavilla Fontana (BR)
Stralcio proposto di modifica al PAI - Assetto Idraulico
Allegato n. 3:
Base cartografica IGM1 1:25.000




Subordinati di Bacino Idrografico dell'Appennino Meridionale
Salto Puglia
Comune di Francavilla Fontana (BR)
Variante al Piano di Assetto Idrogeologico - Assetto Idraulico
Allegato n. 4:
Stralcio proposta di modifica al PAI - Assetto Idraulico
Base cartografica Ortofoto 2016 (Fonte SIT Puglia)

