

DELIBERAZIONE DELLA GIUNTA REGIONALE 16 luglio 2019, n. 1328

**“D. Lgs. n. 102/04 - art. 6 - Proposta urgente al Ministero delle Politiche Agricole Alimentari e Forestali di declaratoria delle eccezionali avversità atmosferiche, grandine e piogge persistenti - aprile/maggio 2019, Territori dei Comuni delle Province di Taranto, Lecce e, Bari. Accesso al Fondo di Solidarietà Nazionale”.**

Assente il Presidente della Giunta Regionale, Dott. Michele Emiliano, sulla base dell'istruttoria esperita dal Servizio Associazionismo, Qualità e Mercati, confermata dal Dirigente del medesimo Servizio e dal Dirigente della Sezione Competitività delle Filiere Agroalimentari, riferisce il Vice Presidente:

Il Decreto Legislativo n. 102 del 29/03/2004 e ss.mm.ii., ha stabilito la nuova disciplina del Fondo di Solidarietà Nazionale abrogando la legge 185 del 14/02/1992;

L'art. 6 del Decreto Legislativo 102/2004 ha fissato le procedure per l'emanazione del decreto di declaratoria della eccezionalità di eventi avversi al fine del riconoscimento, agli aventi diritto, dei diversi tipi di provvidenze previste dalla normativa medesima. In particolare la predetta normativa ha stabilito che, a conclusione degli accertamenti dei danni e della delimitazione delle aree interessate dall'evento avverso, la Giunta regionale deliberi la proposta di declaratoria entro il termine di 60 giorni dalla cessazione del medesimo evento. Con il medesimo provvedimento devono indicarsi le provvidenze da concedersi comprese fra quelle previste dall'art. 5 dello stesso Decreto Legislativo;

Il Decreto Legislativo all'art. 5 comma 5 prevede che dalla data di pubblicazione nella Gazzetta Ufficiale della Repubblica Italiana del decreto di declaratoria, decorre il termine di 45 giorni per la presentazione delle domande di concessione delle provvidenze da parte dei conduttori delle aziende agricole

Il medesimo decreto all'art. 5 comma 1 statuisce che possono beneficiare delle provvidenze previste, le imprese agricole che abbiano subito danni superiori al 30 per cento della produzione lorda vendibile aziendale media, e che la stessa sia calcolata sul triennio precedente o sui cinque anni precedenti togliendo l'anno con la produzione più elevata e quello con la produzione più bassa, esclusa quella zootecnica;

Il medesimo decreto all'art. 6 comma 1 statuisce che al fine di attivare gli interventi di cui all'articolo 5, le regioni competenti, attuata la procedura di delimitazione del territorio colpito e di accertamento dei danni conseguenti, deliberano, entro il termine perentorio di sessanta giorni dalla cessazione dell'evento dannoso, la proposta di declaratoria della eccezionalità dell'evento stesso, nonché, tenendo conto della natura dell'evento e dei danni, l'individuazione delle provvidenze da concedere fra quelle previste dall'articolo 5 e la relativa richiesta di spesa. Il suddetto termine è prorogato di trenta giorni in presenza di eccezionali e motivate difficoltà accertate dalla giunta regionale.

Nel periodo Aprile/Maggio 2019, nei territori delle province di Bari, Taranto e Lecce si susseguivano a stretta distanza temporale eventi atmosferici avversi che rendevano difficoltoso l'accertamento del danno per ciascun evento, atteso l'insistenza dei differenti fenomeni anche sulle medesime aree. Per tale motivo si è dovuto far ricorso alla proroga di trenta giorni per il termine definito dal citato art. 6 c.1 del D.Lgs 102/2004;

I Servizi Territoriali della Regione Puglia competenti, effettuati i necessari sopralluoghi per rilevare il tipo, la natura e l'entità del danno, hanno accertato che sussistevano le condizioni per formulare la proposta di declaratoria dell'eccezionalità dell'evento avverso al Ministero delle Politiche Agricole Alimentari, Forestali e del Turismo per l'emanazione del decreto, così come riportato nelle relazioni acquisite agli atti della Sezione Competitività delle Filiere Agroalimentari, quale parti integranti del presente provvedimento e che di seguito si elencano:

- Servizio Territoriale di Bari/BAT relazione prot. n. 43873 del 10/07/2019, in allegato al presente provvedimento;

- Servizio Territoriale di Taranto relazione prot. n. 36712 del 17/6/2019, in allegato al presente provvedimento;
- Servizio Territoriale di Lecce relazione prot. n. 38833 del 26/6/2019 in allegato al presente provvedimento;

Rapportando il valore del danno alle strutture aziendali ed alla produzione, inficiate dagli eventi avversi del periodo aprile-maggio 2019, al valore della produzione lorda vendibile si otteneva un'entità del danno superiore al 30%, soglia prevista dalla normativa vigente per dar corso alla richiesta della declaratoria dell'eccezionalità dell'evento avverso.

Nelle relazioni dei Servizi Territoriali sono riportate le previsioni della spesa occorrente per la concessione delle provvidenze ai danni alla produzione previste dall'art. 5 c. 2 di cui alle lettere a), b), c) e d) del Decreto Legislativo n. 102/02.

Le relazioni dei Servizi territoriali di Taranto, Lecce e Bari/BAT, in allegato al provvedimento, riportano i territori per i quali il danno risulta superiore al 30% del valore della produzione lorda vendibile ordinaria, come di seguito elencati:

PROVINCIA DI TARANTO	
PALAGIANO	FG MAPPA 4, 5, 10, 36, 37, 38, 39, 40, 41, 42, 43, 44, 45, 46, 47, 48, 49
PALAGIANELLO	FG MAPPA 13, 15, 16, 17, 18, 19, 20, 21, 22, 23, 24, 25
CASTELLANETA	FG MAPPA 7, 8, 9, 10, 101, 102, 108, 109, 110, 112, 113, 114, 115, 116, 117, 118, 119, 120, 121, 122
GINOSA	FG MAPPA 116, 118, 120, 122, 123, 124, 125, 126, 127, 128, 129, 130, 131, 132, 133, 134, 135, 136
MOTTOLA	FG MAPPA 88, 102, 103, 114, 123, 127, 128, 129, 130, 131, 134
PROVINCIA DI LECCE	
CAMPI SALENTINA	FG MAPPA 34, 35, 36, 37, 38, 39, 40, 41, 42, 43, 44, 45
GUAGNANO	FG MAPPA 24, 25, 26, 30, 31, 32, 34, 35, 4 PLLE 13, 73, 74, 75, 111, 147, 148, 149, 151, 175, 231, 232, 237, 239, 240, 241, 243, 248
NOVOLI	FG MAPPA 1, 2, 3, 4, 5, 6, 7, 8, 9, 10, 12, 14
SALICE SALENTINO	FG MAPPA 19, 20, 21, 22, 23, 31, 33, 34, 35
PROVINCIA DI BARI/BAT	
CONVERSANO	INTERO TERRITORIO COMUNALE
PUTIGNANO	INTERO TERRITORIO COMUNALE
TURI	INTERO TERRITORIO COMUNALE
SAMMICHELE DI BARI	FG MAPPA 1, 2, 3, 4, 5, 6, 7, 9, 10, 11, 12, 13, 14, 17, 18, 19, 20, 21, 22, 23, 24, 25
CASTELLANA GROTTA	INTERO TERRITORIO COMUNALE

**Propone, pertanto, alla Giunta Regionale di:**

- approvare l'allegato, parte integrante, composto da n. 47 (quarantasette) facciate, costituito dalle relazioni dei Servizi Territoriali della Regione Puglia, come di seguito elencate:
  - Servizio Territoriale di Bari/BAT relazione prot. n. 43873 del 10/07/2019, in allegato al presente provvedimento;
  - Servizio Territoriale di Taranto relazione prot. n. 36712 del 17/6/2019, in allegato al presente provvedimento;
  - Servizio Territoriale di Lecce relazione prot. n. 38833 del 26/6/2019 in allegato al presente provvedimento;
- prendere atto che dalle suddette relazioni dei Servizi territoriali, si ricava che i territori per i quali la diminuzione del valore della produzione lorda vendibile ordinaria risulta superiore al 30%, sono quelli come di seguito riportati:

PROVINCIA DI TARANTO	
PALAGIANO	FG MAPPA 4, 5, 10, 36, 37, 38, 39, 40, 41, 42, 43, 44, 45, 46, 47, 48, 49
PALAGIANELLO	FG MAPPA 13, 15, 16, 17, 18, 19, 20, 21, 22, 23, 24, 25
CASTELLANETA	FG MAPPA 7, 8, 9, 10, 101, 102, 108, 109, 110, 112, 113, 114, 115, 116, 117, 118, 119, 120, 121, 122
GINOSA	FG MAPPA 116, 118, 120, 122, 123, 124, 125, 126, 127, 128, 129, 130, 131, 132, 133, 134, 135, 136
MOTTOLA	FG MAPPA 88, 102, 103, 114, 123, 127, 128, 129, 130, 131, 134
PROVINCIA DI LECCE	
CAMPI SALENTINA	FG MAPPA 34, 35, 36, 37, 38, 39, 40, 41, 42, 43, 44, 45
GUAGNANO	FG MAPPA 24, 25, 26, 30, 31, 32, 34, 35, 4 PLLE 13, 73, 74, 75, 111, 147, 148, 149, 151, 175, 231, 232, 237, 239, 240, 241, 243, 248
NOVOLI	FG MAPPA 1, 2, 3, 4, 5, 6, 7, 8, 9, 10, 12, 14
SALICE SALENTINO	FG MAPPA 19, 20, 21, 22, 23, 31, 33, 34, 35
PROVINCIA DI BARI/BAT	
CONVERSANO	INTERO TERRITORIO COMUNALE
PUTIGNANO	INTERO TERRITORIO COMUNALE
TURI	INTERO TERRITORIO COMUNALE
SAMMICHELE DI BARI	FG MAPPA 1, 2, 3, 4, 5, 6, 7, 9, 10, 11, 12, 13, 14, 17, 18, 19, 20, 21, 22, 23, 24, 25
CASTELLANA GROTTA	INTERO TERRITORIO COMUNALE

- richiedere al Ministero delle Politiche Agricole Alimentari, Forestali e del Turismo l'emissione del decreto di declaratoria per l'annualità 2019, anche in deroga al D.Lgvo. n. 102/04 - art. 6, della eccezionale avversità per le grandinate e piogge persistenti di aprile-maggio 2019 nel territorio delle Province di Taranto, di Bari/BAT e di Lecce, al fine di consentire l'accesso al Fondo di Solidarietà Nazionale, come previsto dal D.Lgvo. n. 102/04, modificato dal D.Lgvo 82/2008, art. 5 comma 2 lett. a),b),c),d) agli aventi diritto.
- trasmettere al Ministero delle Politiche Agricole Alimentari, Forestali e del Turismo il presente provvedimento per richiedere l'emanazione del decreto di declaratoria.

#### **“COPERTURA FINANZIARIA AI SENSI DELLA L.R. N. 28/01 E S.M..I.”**

La presente deliberazione non comporta implicazioni di natura finanziaria sia di entrata che di spesa e dalla stessa non deriva alcun onere a carico del bilancio regionale.

Il Presidente della Giunta regionale relatore sulla base delle risultanze istruttorie come innanzi illustrate propone alla Giunta l'adozione del conseguente atto finale, in quanto rientrante nelle tipologie previste dall'art. 4 - comma 4 - lettera k) della legge regionale n. 7/97.

#### **LA GIUNTA**

Udita la relazione e la conseguente proposta del Vice Presidente della Giunta regionale;

Viste le sottoscrizioni poste in calce al presente provvedimento che ne attestano la conformità alla normativa vigente

Ad unanimità dei voti espressi nei modi di legge.

#### **DELIBERA**

- di prendere atto di quanto riportato nelle premesse e che qui si intende integralmente riportato;
- di approvare l'allegato, parte integrante, composto da n. 47 (quarantasette) facciate, costituito dalle relazioni dei Servizi Territoriali della Regione Puglia, come di seguito elencate:
  - Servizio Territoriale di Bari/BAT relazione prot. n. 43873 del 10/07/2019, in allegato al presente provvedimento;

- Servizio Territoriale di Taranto relazione prot. n. 36712 del 17/6/2019, in allegato al presente provvedimento;
- Servizio Territoriale di Lecce relazione prot. n. 38833 del 26/6/2019 in allegato al presente provvedimento;
- di prendere atto che dalle suddette relazioni dei Servizi territoriali, si ricava che i territori per i quali la diminuzione del valore della produzione lorda vendibile ordinaria risulta superiore al 30%, sono quelli come di seguito riportati:

PROVINCIA DI TARANTO	
PALAGIANO	FG MAPPA 4, 5, 10, 36, 37, 38, 39, 40, 41, 42, 43, 44, 45, 46, 47, 48, 49
PALAGIANELLO	FG MAPPA 13, 15, 16, 17, 18, 19, 20, 21, 22, 23, 24, 25
CASTELLANETA	FG MAPPA 7, 8, 9, 10, 101, 102, 108, 109, 110, 112, 113, 114, 115, 116, 117, 118, 119, 120, 121, 122
GINOSA	FG MAPPA 116, 118, 120, 122, 123, 124, 125, 126, 127, 128, 129, 130, 131, 132, 133, 134, 135, 136
MOTTOLA	FG MAPPA 88, 102, 103, 114, 123, 127, 128, 129, 130, 131, 134
PROVINCIA DI LECCE	
CAMPI SALENTINA	FG MAPPA 34, 35, 36, 37, 38, 39, 40, 41, 42, 43, 44, 45
GUAGNANO	FG MAPPA 24, 25, 26, 30, 31, 32, 34, 35, 4 PLLE 13, 73, 74, 75, 111, 147, 148, 149, 151, 175, 231, 232, 237, 239, 240, 241, 243, 248
NOVOLI	FG MAPPA 1, 2, 3, 4, 5, 6, 7, 8, 9, 10, 12, 14
SALICE SALENTINO	FG MAPPA 19, 20, 21, 22, 23, 31, 33, 34, 35
PROVINCIA DI BARI/BAT	
CONVERSANO	INTERO TERRITORIO COMUNALE
PUTIGNANO	INTERO TERRITORIO COMUNALE
TURI	INTERO TERRITORIO COMUNALE
SAMMICHELE DI BARI	FG MAPPA 1, 2, 3, 4, 5, 6, 7, 9, 10, 11, 12, 13, 14, 17, 18, 19, 20, 21, 22, 23, 24, 25
CASTELLANA GROTTE	INTERO TERRITORIO COMUNALE

- di richiedere al Ministero delle Politiche Agricole Alimentari, Forestali e del Turismo l'emissione del decreto di declaratoria per l'annualità 2019, anche in deroga al D.Lgvo. n. 102/04 - art. 6, delle eccezionali avversità per le grandinate e piogge persistenti di aprile-maggio 2019 nei territori delle Province di Taranto, di Bari/BAT e di Lecce, al fine di consentire l'accesso al Fondo di Solidarietà Nazionale, come previsto dal D.Lgvo. n. 102/04, modificato dal D.Lgvo 82/2008, art. 5 comma 2 lett. a),b),c),d) agli aventi diritto.
- di incaricare la Sezione Competitività delle Filiere Agroalimentari a notificare al Ministero delle Politiche Agricole Alimentari, Forestali e del Turismo il presente provvedimento per richiedere l'emanazione del decreto di declaratoria;
- di disporre la pubblicazione del presente atto sul BURP.

IL SEGRETARIO DELLA GIUNTA  
SILVIA PIEMONTE

IL PRESIDENTE DELLA GIUNTA  
ANTONIO NUNZIANTE





**REGIONE  
PUGLIA**

data

AOO\_180 / 000 \_\_\_\_\_  
PROTOCOLLO USCITA



DIPARTIMENTO AGRICOLTURA, SVILUPPO RURALE E  
TUTELA DELL'AMBIENTE

SEZIONE COORDINAMENTO SERVIZI TERRITORIALI

SERVIZIO TERRITORIALE BA-BAT

IL PRESENTE ALLEGATO E' COMPOSTO

DA N. 47 ..... FOGLI

*Il Dirigente di Sezione*

.....

Al Dirigente del Servizio Alimentazione,  
Qualità e Mercati  
dott. Nicola Laricchia  
SEDE

Oggetto: **D.Lgs. n. 102/04 – L.R. n. 24/90**  
**Grandinate, venti sciroccali, gelata e piogge abbondanti - mesi di aprile e maggio 2019.**

Relazione degli eventi.

Comuni di Andria, Bisceglie, Minervino Murge, Trani, per la provincia BAT.

Comuni di Acquaviva delle Fonti, Adelfia, Alberobello, Bitonto, Casamassima, Cassano delle Murge, Castellana Grotte, Conversano, Corato, Gioia del Colle, Giovinazzo, Grumo Appula, Locorotondo, Mola di Bari, Molfetta, Monopoli, Noci, Noicattaro, Polignano a Mare, Putignano, Rutigliano, Ruvo di Puglia, Sammichele di Bari, Sannicandro di Bari, Triggiano, Turi, Valenzano, per la provincia di Bari

In ottemperanza a quanto richiesto dal d.lgs. n. 102/04, art. 6 comma 1, questo Servizio ha attivato la procedura di delimitazione delle aree colpite dalle calamità, al fine di verificare e valutare l'entità dei danni provocati da grandinate, gelata, venti sciroccali e piogge abbondanti verificatesi nei mesi di aprile e maggio 2019 nel territorio di competenza, oggetto di segnalazioni.

Al Servizio sono pervenute numerose segnalazioni dal Servizio Alimentazione, Qualità e Mercati della Sezione Competitività delle Filiere Agroalimentari, inerenti la richiesta di intervento, a seguito di eventi avversi, nell'agro dei seguenti Comuni:

- 1 prot. n. 3288 del 02/05/2019, agli atti del Servizio con prot. 25538 del 03/05/2019, per il Comune di Andria;
- 2 prot. n. 3639 del 15/05/2019, agli atti del Servizio con prot. 30079 del 21/05/2019, per il Comune di Bisceglie;
- 3 prot. n. 3842 del 20/05/2019, agli atti del Servizio con prot. 30088 del 21/05/2019, per il Comune di Minervino Murge;

[www.regione.puglia.it](http://www.regione.puglia.it)

Servizio Territoriale BA-BAT  
Lungomare Nazario Sauro, pal. Agricoltura - 70100 Bari - Tel: 080 540 7575  
mail: p.siciliano@regione.puglia.it



**REGIONE  
PUGLIA****DIPARTIMENTO AGRICOLTURA, SVILUPPO RURALE E  
TUTELA DELL'AMBIENTE  
SEZIONE COORDINAMENTO SERVIZI TERRITORIALI  
SERVIZIO TERRITORIALE BA-BAT**

- 4 prot. n. 3753 del 16/05/2019, agli atti del Servizio con prot. 30085 del 21/05/2019, per il Comune di Trani;
- 5 prot. n. 3639 del 15/05/2019, agli atti del Servizio con prot. 30079 del 21/05/2019, per il Comune di Acquaviva delle Fonti;
- 6 prot. n. 3639 del 15/05/2019, agli atti del Servizio con prot. 30079 del 21/05/2019, per il Comune di Adelfia;
- 7 prot. n. 3753 del 16/05/2019, agli atti del Servizio con prot. 30085 del 21/05/2019, per il Comune di Alberobello;
- 8 prot. n. 3753 del 16/05/2019, agli atti del Servizio con prot. 30085 del 21/05/2019, per il Comune di Bitonto;
- 9 prot. n. 3639 del 15/05/2019, agli atti del Servizio con prot. 30079 del 21/05/2019, per il Comune di Casamassima;
- 10 prot. n. 3753 del 16/05/2019, agli atti del Servizio con prot. 30085 del 21/05/2019, per il Comune di Cassano delle Murge;
- 11 prot. n. 3753 del 16/05/2019, agli atti del Servizio con prot. 30081 del 21/05/2019, per il Comune di Castellana Grotte;
- 12 prot. n. 3710 del 16/05/2019, agli atti del Servizio con prot. 30079 del 21/05/2019, per il Comune di Conversano;
- 13 prot. n. 3753 del 16/05/2019, agli atti del Servizio con prot. 30085 del 21/05/2019, per il Comune di Corato;
- 14 prot. n. 3639 del 15/05/2019, agli atti del Servizio con prot. 30079 del 21/05/2019, per il Comune di Gioia del Colle;
- 15 prot. n. 3753 del 16/05/2019, agli atti del Servizio con prot. 30085 del 21/05/2019, per il Comune di Giovinazzo;
- 16 prot. n. 3753 del 16/05/2019, agli atti del Servizio con prot. 30085 del 21/05/2019, per il Comune di Grumo Appula;
- 17 prot. n. 4382 del 06/06/2019, agli atti del Servizio con prot. 35568 del 11/06/2019, per il Comune di Locorotondo;
- 18 prot. n. 3639 del 15/05/2019, agli atti del Servizio con prot. 30079 del 21/05/2019, per il Comune di Mola di Bari;
- 19 prot. n. 3753 del 16/05/2019, agli atti del Servizio con prot. 30085 del 21/05/2019, per il Comune di Molfetta;

[www.regione.puglia.it](http://www.regione.puglia.it)

Servizio Territoriale BA-BAT  
Lungomare Nazario Sauro, pal. Agricoltura - 70100 Bari - Tel: 080 540 7575  
mail: [p.siciliano@regione.puglia.it](mailto:p.siciliano@regione.puglia.it)



**REGIONE  
PUGLIA****DIPARTIMENTO AGRICOLTURA, SVILUPPO RURALE E  
TUTELA DELL'AMBIENTE  
SEZIONE COORDINAMENTO SERVIZI TERRITORIALI  
SERVIZIO TERRITORIALE BA-BAT**

- 20 prot. n. 3753 del 16/05/2019, agli atti del Servizio con prot. 30085 del 21/05/2019, per il Comune di Monopoli;
- 21 prot. n. 3753 del 16/05/2019, agli atti del Servizio con prot. 30085 del 21/05/2019, per il Comune di Noci;
- 22 prot. n. 3639 del 15/05/2019, agli atti del Servizio con prot. 30079 del 21/05/2019, per il Comune di Noicattaro;
- 23 prot. n. 3855 del 21/05/2019, agli atti del Servizio con prot. 30090 del 21/05/2019, per il Comune di Polignano a Mare;
- 24 prot. n. 3855 del 21/05/2019, agli atti del Servizio con prot. 30090 del 21/05/2019, per il Comune di Putignano;
- 25 prot. n. 3639 del 15/05/2019, agli atti del Servizio con prot. 30079 del 21/05/2019, per il Comune di Rutigliano;
- 26 prot. n. 3753 del 16/05/2019, agli atti del Servizio con prot. 30085 del 21/05/2019, per il Comune di Ruvo di Puglia;
- 27 prot. n. 3855 del 21/05/2019, agli atti del Servizio con prot. 30090 del 21/05/2019, per il Comune di Sammichele di Bari;
- 28 prot. n. 3639 del 15/05/2019, agli atti del Servizio con prot. 30079 del 21/05/2019, per il Comune di Sannicandro di Bari;
- 29 prot. n. 3753 del 16/05/2019, agli atti del Servizio con prot. 30085 del 21/05/2019, per il Comune di Triggiano;
- 30 prot. n. 3639 del 15/05/2019, agli atti del Servizio con prot. 30079 del 21/05/2019, per il Comune di Turi;
- 31 prot. n. 4478 del 11/06/2019, agli atti del Servizio con prot. 41569 del 04/07/2019, per il Comune di Valenzano;

Per tutti i sopralluoghi effettuati sono state sempre convocate, presso gli uffici comunali, le principali associazioni di categoria in agricoltura, per presenziare alle verifiche in campo, nonché indirizzare sui luoghi oggetto di segnalazione.

Quasi sempre sono intervenuti, inoltre, gli operatori agricoli interessati.

Per i Comuni di Andria e Giovinazzo, il sottoscritto, recatosi presso gli uffici comunali, non ha potuto procedere ad alcun accertamento in campo, in quanto, sebbene convocati, non si è presentato alcun rappresentante delle associazioni di categoria che potesse accompagnare presso i fondi oggetto di eventuali danni da calamità.

[www.regione.puglia.it](http://www.regione.puglia.it)

Servizio Territoriale BA-BAT  
Lungomare Nazario Sauro, pal. Agricoltura - 70100 Bari - Tel: 080 540 7575  
mail: p.siciliano@regione.puglia.it





**REGIONE  
PUGLIA**

**DIPARTIMENTO AGRICOLTURA, SVILUPPO RURALE E  
TUTELA DELL'AMBIENTE  
SEZIONE COORDINAMENTO SERVIZI TERRITORIALI  
SERVIZIO TERRITORIALE BA-BAT**

Per il Comune di Molfetta, alla presenza dei rappresentanti del Comune e della Coldiretti locale, data la scarsa vocazione cerasicola dell'agro comunale, oggetto di valutazione del danno, si è ritenuto di non procedere alle verifiche in loco.

Per comodità esplicativa, gli eventi calamitosi si possono raggruppare in cinque categorie:

1. grandinata del 14 aprile 2019;
2. venti sciroccali del 22-23 aprile 2019
3. gelata del 7-8 maggio 2019;
4. grandinate di maggio 2019;
5. piogge persistenti nel periodo aprile/maggio 2019

#### **1. Grandinata del 14 aprile 2019**

Le segnalazioni pervenute da parte delle amministrazioni comunali, nonché dalla CIA Levante, hanno riguardato il territorio dei Comuni di Andria, per la provincia BAT e di Acquaviva delle Fonti, per la provincia di Bari.

Per quanto concerne il Comune di Andria, si rimanda a quanto già indicato in precedenza.

##### Agro di Acquaviva delle Fonti

Il sopralluogo nell'agro comunale è stato effettuato congiuntamente con un rappresentante dell'amministrazione comunale di Acquaviva delle Fonti e di imprenditori agricoli interessati. I danni alle colture agrarie sono stati delimitati nel territorio individuato dai fogli di mappa n. 73 - 74 - 75 - 83 - 84 - 85 - 93 per un superficie complessiva di Ha 1.125 ca. ed hanno riguardato esclusivamente le produzioni degli impianti arborei da frutto (varietà precoci di ciliegio, albicocco, perco e mandorlo) e di uva da vino, in percentuale diversa.

Ai fini della valutazione dei danni causati dalla meteora, pertanto, è stato effettuato un esame visivo della vegetazione aerea, sulla quale è stata riscontrata una scarsa defogliazione ma con strappi evidenti della lamina fogliare, e dei frutti, sui quali sono stati rilevati lesioni più o meno marcate sulle drupe (tali da non renderle più commercializzabili), nonché rottura dei germogli e parte dei grappoli in formazione per l'uva da vino. Maggiore si è rivelato il danno alle varietà precoci di ciliegie (Bigarreau, Giorgia), in quanto l'impatto dei chicchi di grandine con le drupe, ormai in fase di maturazione, ha provocato una discreta cascola delle stesse.

#### **2. Venti sciroccali del 22/23 aprile 2019**

Nel periodo dal 22 al 23 aprile 2019 parte del territorio della provincia di Bari e della BAT sono state interessate da vento forte di provenienza sud orientale (con raffiche che hanno raggiunto i 12 m/s con punte di 14 m/s) che ha causato danni alle coperture delle colture protette presenti sull'intero territorio, in particolar modo ai vigneti di uva da tavola e ai ciliegeti del biscegliese, determinando strappi nei teli di copertura, talvolta alle reti antigrandine e, nei casi più gravi, la rottura dei tiranti e lo svellimento dei pali di sostegno in metallo per "l'effetto vela".

[www.regione.puglia.it](http://www.regione.puglia.it)

Servizio Territoriale BA-BAT  
Lungomare Nazario Sauro, pal. Agricoltura - 70100 Bari - Tel: 080 540 7575  
mail: p.siliciano@regione.puglia.it







**REGIONE  
PUGLIA**

**DIPARTIMENTO AGRICOLTURA, SVILUPPO RURALE E  
TUTELA DELL'AMBIENTE**

**SEZIONE COORDINAMENTO SERVIZI TERRITORIALI**

**SERVIZIO TERRITORIALE BA-BAT**

Scarsi o irrilevanti sono stati i danni alle piante, consistenti nella rottura di qualche tralcio di vite da tavola, dovuta a seguito degli strappi delle reti e dei tiranti.

Le segnalazioni pervenute hanno riguardato l'agro del Comune di Bisceglie, per la provincia BAT, e dei Comuni di Adelfia, Casamassima, Mola di Bari, Noicattaro, Rutigliano, Sannicandro di Bari, Triggiano e Valenzano, per la provincia di Bari.

Per quanto attiene l'uva da tavola, mediamente il danno sulle strutture (teli, reti antigrandine, tiranti, pali di sostegno) è stato valutato in euro 3.000/ha ed è stato applicato solo ai tendoni coperti, all'incirca l'80% degli ettari di uva da tavola presenti nell'agro.

Per quanto attiene i ciliegeti coperti, invece, mediamente il danno sulle strutture (teli, tiranti, pali di sostegno) è stato valutato in euro 6.000/ha ed è stato applicato solo ai ciliegeti coperti, all'incirca il 40% degli ettari di ciliegio presenti nell'agro.

### 3. Gelata del 7-8 maggio 2019

Nella notte tra il 7 e 8 maggio 2019 nel territorio compreso tra i Comuni di Alberobello, Locorotondo e Monopoli, conosciuto come "Canale di Pirro", la temperatura a livello del suolo è bruscamente scesa a valori prossimi a 0°C.

Tale marcato e repentino abbassamento delle temperature per diverse ore, ha determinato, nei territori oggetto di accertamento, danni da gelo piuttosto diffusi, soprattutto ai vigneti di uva da vino (in particolar modo quelli allevati a controspalliera e ad alberello), con necrosi di gran parte delle gemme oramai nella fase di germogliamento.

E' stata valutata una riduzione nella produzione dell'annata 2019 di uva da vino quantificabile tra il 60 e l'80%, nel territorio individuato dai seguenti fogli di mappa:

- Comune di Alberobello – Fig. 3, 4, 5, 6
- Comune di Locorotondo – Fig. 1, 2, 3, 5
- Comune di Monopoli – Fig. 150, 162, 163, 154, 165, 171, 172, 173, 174, 175, 179, 180, 181, 182, 183, 184, 185, 186, 187

### 4. Grandinate di maggio 2019


Nel mese di maggio 2019 si sono verificate diverse grandinate oggetto di segnalazioni.

In data **12 maggio 2019** si è abbattuta una violenta grandinata che ha interessato i seguenti territori comunali della provincia di Bari:

- Comune di Alberobello – Fig. 1, 2, 7, 8, 28, 29, 30, 31, 32, 33, 34, 35, 36, 37, 38, 39, 40, 41, 42
- Comune di Castellana Grotte – Fig. 41, 42, 45, 46, 47, 50, 51, 52, 53, 54, 55, 56, 57, 59, 60, 61, 62, 63, 65, 66, 67, 68, 69, 70, 71, 72, 73, 74, 75

[www.regione.puglia.it](http://www.regione.puglia.it)

Servizio Territoriale BA-BAT  
Lungomare Nazario Sauro, pal. Agricoltura - 70100 Bari - Tel: 080 540 7575  
mail: p.siciliano@regione.puglia.it





**REGIONE  
PUGLIA**

**DIPARTIMENTO AGRICOLTURA, SVILUPPO RURALE E  
TUTELA DELL'AMBIENTE**

**SEZIONE COORDINAMENTO SERVIZI TERRITORIALI**

**SERVIZIO TERRITORIALE BA-BAT**

- Comune di Conversano – Fg. 3, 4, 8, 9, 19, 20
- Comune di Monopoli – Fg. 150, 162, 163, 154, 165, 171, 172, 173, 174, 175, 179, 180, 181, 182, 183, 184, 185, 186, 187
- Comune di Putignano – Fg. 38, 39, 54, 55, 56, 57, 71, 72, 73, 74, 75, 76, 77

Il danno provocato dai chicchi di grandine ha riguardato essenzialmente le produzioni degli impianti arborei da frutto (ciliegio, albicocco, percoco e mandorlo) e di uva da vino, in percentuale diversa.

Ai fini della valutazione dei danni causati dalla meteora, pertanto, è stato effettuato un esame visivo della vegetazione aerea, sulla quale è stata riscontrata una scarsa defogliazione ma con strappi evidenti della lamina fogliare, spacchi delle drupe, sulle quali sono state rilevate lesioni più o meno marcate, tali da non renderle più commercializzabili, nonché rottura di parte delle gemme, dei germogli e dei grappoli in formazione per l'uva da vino. Maggiore si è rivelato il danno alle varietà precoci di ciliegie (Bigarreau, Giorgia), in quanto l'impatto dei chicchi di grandine con le drupe, ormai in fase di maturazione, ha provocato discrete lesioni e cascola delle stesse.

Nei giorni **17 e 23 maggio 2019** si sono abbattute due grandinate nell'agro di Minervino Murge (BAT), che hanno interessato i seguenti fogli di mappa: 125, 126, 127, 128, 129, 138, 139, 140, 141, 142, 143, 144, 145, 159, 160, 161, 162, 168, 169, 176, 177, 178, 179, 180, 182, 183, 184, 185, 186, 187, 188, 189, 190, 193, 194, 195, 196, 197, 198, 199, 200.

Anche in questo caso il danno provocato dai chicchi di grandine ha riguardato essenzialmente le produzioni degli impianti arborei da frutto (ciliegio e mandorlo) e di uva da vino, in percentuale diversa, con caratteristiche molto simili a quelle descritte per la grandinata del 12/05/2019.

##### **5. Piogge persistenti nel periodo aprile /maggio 2019**

Nei mesi di aprile e maggio 2019, nei periodi che vanno dal 07/04/2019 al 15/04/2019, dal 29/04/2019 al 06/05/2019, dal 12/05/2019 al 20/05/2019 e dal 26/05/2019 al 27/05/2019 si sono succeduti sulle intere province di Bari e BAT, eventi piovosi di eccezionale intensità e durata (con punte di 55 mm di pioggia giornalieri) che hanno causato gravi danni alle produzioni che erano in piena maturazione.

Sono pervenute segnalazioni da parte dei Comuni e delle Associazioni di Categoria per la verifica dei danni in agricoltura causati dalle piogge persistenti nei seguenti agri: Bisceglie, Minervino Murge e Trani per la provincia BAT; Acquaviva delle Fonti, Alberobello, Bitonto, Casamassima, Cassano delle Murge, Castellana Grotte, Conversano, Corato, Gioia del Colle, Giovinazzo, Grumo Appula, Molfetta, Monopoli, Noci, Polignano a Mare, Putignano, Ruvo di Puglia, Sammichele di Bari e Turi per la provincia di Bari.

Tutte le segnalazioni pervenute hanno riguardato danni alla cerasicoltura; inoltre, dalle verifiche in campo, si è accertato che la persistenza delle piogge ha causato anche leggeri danni agli ortaggi autunno-vernini delle zone più a valle di Conversano (con sviluppo stentato dei prodotti, sintomi

[www.regione.puglia.it](http://www.regione.puglia.it)

Servizio Territoriale BA-BAT  
Lungomare Nazario Sauro, pal. Agricoltura - 70100 Bari - Tel: 080 540 7575  
mail: p.siciliano@regione.puglia.it





**REGIONE  
PUGLIA**

**DIPARTIMENTO AGRICOLTURA, SVILUPPO RURALE E  
TUTELA DELL'AMBIENTE  
SEZIONE COORDINAMENTO SERVIZI TERRITORIALI  
SERVIZIO TERRITORIALE BA-BAT**

asfissia radicale), nonché sul foraggio nei territori di Gioia del Colle, Minervino Murge, Noci e Putignano (dove non è stata ancora raccolta la coltura si presenta con fenomeni di allettamento più o meno marcati e forti fallanze, mentre dove è stato raccolto il foraggio si presenta con rotoballe mediamente schiacciate per il peso dell'acqua, con forte umidità e presenza di colonie fungine).

Le su citate piogge sono coincise con l'inizio della raccolta della varietà di ciliegia precocissima e precoce, provocando la formazione dello spacco dei frutti (cracking). Sono state interessate maggiormente le principali zone di produzione pugliesi di ciliegie (sud-est barese e biscegliese) e in minima parte i restanti Comuni.

Dalle verifiche in campo in via generale è emerso che la varietà Bigarreau è stata la più colpita dal cracking, con una perdita di produzione di circa il 90%, seguita dalla var. Giorgia ed altre precoci con circa l'80% di danno sulla produzione. La var. Ferrovia, che copre circa il 60% della superficie cerasicola pugliese, a causa della sua tardiva maturazione non ha subito il fenomeno del cracking ma una riduzione nell'allegagione dei frutti (20% circa) dovuta alle condizioni climatiche sfavorevoli durante la fioritura che ha inibito il volo degli insetti impollinatori.

#### **Conclusioni.**

Alla luce di quanto esposto, sono state compilate, per ogni singolo Comune, le schede di valutazione dei danni riportati per coltura e per tutti gli eventi calamitosi, ai fini del calcolo della percentuale della Produzione Lorda Vendibile perduta su quella totale del territorio comunale considerato.

Da tale computo è emerso che solo per cinque Comuni è stata riscontrata una perdita di produzione che supera il 30% della PLV ordinaria, mentre tutti gli altri si attestano abbondantemente al di sotto.

I Comuni interessati sono tutti della provincia di Bari e sono di seguito indicati:

1. Castellana Grotte
2. Conversano
3. Putignano
4. Sammichele di Bari
5. Turi

Nel complesso, si può affermare che, per questi cinque Comuni, la superficie agraria interessata dall'evento è stata stimata in Ha 28.100 circa, con una Produzione Lorda Vendibile perduta di circa € 40.221.270,00 che, rapportato alla Produzione Lorda Vendibile Ordinaria del territorio delimitato di complessivi € 127.758.000,00, determina la **compromissione della PLV del 31,50 %**.

Pertanto, a conclusione della presente relazione ed alla luce di quanto su menzionato, si propone l'applicazione delle provvidenze previste dall'art.5, comma 2, lettere a), b), c), d) del D.Lgs. n°102/2017.

[www.regione.puglia.it](http://www.regione.puglia.it)

Servizio Territoriale BA-BAT  
Lungomare Nazario Sauro, pal. Agricoltura - 70100 Bari - Tel: 080 540 7575  
mail: p.siciliano@regione.puglia.it





**REGIONE  
PUGLIA**

**DIPARTIMENTO AGRICOLTURA, SVILUPPO RURALE E  
TUTELA DELL'AMBIENTE  
SEZIONE COORDINAMENTO SERVIZI TERRITORIALI  
SERVIZIO TERRITORIALE BA-BAT**

alle porzioni dei territori comunali delimitati e su riportati, e quanto previsto in deroga, dal D.L. n.8 del 09/02/2017 art.15, comma 4, convertito con Legge n. 45 del 07/04/2017.

Si allegano i modelli ministeriali previsti dalla normativa vigente, corredati da numero cinque allegati (Mod. A; B; C; F; G).

Si allega, inoltre, la tabella contenente l'elenco dei Comuni e i fogli di mappa interamente delimitati.

Il Responsabile di P.O.  
dott. Piero Siciliano

Il Dirigente ad interim del Servizio  
dott. Pasquale Solazzo

[www.regione.puglia.it](http://www.regione.puglia.it)

Servizio Territoriale BA-BAT  
Lungomare Nazario Sauro, pal. Agricoltura - 70100 Bari - Tel: 080 540 7575  
mail: p.siciliano@regione.puglia.it



8

8



REGIONE: PUGLIA

Mod.A

PROVINCIA: BARI

EVENTO CALAMITOSO (1):

01	X	Grandinate
02		Gelate
03	X	Pioggie persistenti
04		Siccità
05		Eccesso di neve
06		Pioggie Alluvionali

07		Venti sciroccali
08		Terremoto
09		Tromba d'aria
10		Brinate
11		Venti impetuosi
12		Mareggiate


Periodo: Aprile – Maggio 2019

Territorio danneggiato:

per intero: Comuni di Castellana Grotte, Conversano, Putignano e Turi

in parte: Comune di Sammichele di Bari

Bari, 5 luglio 2019

P.O. "Avversità atmosferiche e statistica Agraria"  
(dott. Piero Siciliano)



MINISTERO  
dell'Agricoltura e delle Foreste  
S.I.A.N.

mod. B

REGIONE: PUGLIA  
PROVINCIA: BARI  
EVENTO: Grandinata del 12/05/2019  
Piogge persistenti Aprile - Maggio 2019

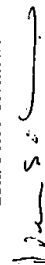
PRODUZIONE ORDINARIA DEL TERRITORIO DELIMITATO

COLTURE	ESTENSIONE Ha	QUANTITA' Ql.	VALORE €.
grano duro	1.520	38.000	1.026,00
grano tenero	110	3.300	69,30
altri cereali	460	14.720	294,40
leguminose	100	4.000	100,00
ortaggi	995	547.250	16.417,50
oliveto	6.100	305.000	18.300,00
vigneto da tavola	1.422	369.720	18.486,00
vigneto da vino	760	129.900	2.584,00
ciliegio	8.910	356.400	60.588,00
altri fruttiferi	275	58.750	4.125,00
mandorleto	2.565	33.345	4.668,30
foraggiere	4.500	135.000	1.080,00
pascolo	390	3.900	19,50
TOTALE PRODUZIONE LORDA VENDIBILE AREA DELIMITATA			127.758,00

(importi in migliaia di Euro)

Bari, 5 luglio 2019

P.O. "Avversità atmosferiche e statistica agraria"  
dott. Piero Siciliano




REGIONE PUGLIA  
DIPARTIMENTO AGRICOLTURA SVILUPPO RURALE ED AMBIENTALE  
SERVIZIO TERRITORIALE BA-BAT

MINISTERO  
dell'Agricoltura e delle Foreste  
S.I.A.N.

Regione PUGLIA  
Provincia BARI  
Evento Grandinata del 12/05/2019  
Piogge persistenti APR/MAG 2019

mod. C

STIMA DEI DANNI  
PRODUZIONE DANNEGGIATA DEL TERRITORIO DELIMITATO

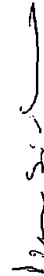

CODICI CULTURE	CULTURE	ESTENSIONE ha	PRODUZIONE ORDINARIA				Danno Accertato		Danno effettivo		Danno Riconosciuto MIPAF €.
			q/ha	Produzione Totale Ql.	Prezzo unitario €.	Valore Globale €.	%	Valore €.	%	Valore €.	
	Ortaggi	995	550	547.250	30	16.417,50		2.970,00			
	Vigneto da vino	760	170	129.200	20	2.584,00		408,00			
	Ciliegio	8.910	40	356.400	170	60.588,00		35.468,80			
	Altri fruttiferi	275	250	68.750	60	4.125,00		900,00			
	Mandorleto	2.565	13	33.345	140	4.668,30		397,67			
	Foraggere	4.500	30	135.000	8	1.080,00		76,80			
	<b>TOTALE</b>	<b>18.005</b>	<b>1.053</b>	<b>1.269.945</b>		<b>89.462,80</b>		<b>40.221,27</b>			

NOTE:

**DANNO ALLE PRODUZIONI: € 40.221,27 / € 127.758,00 \* 100 = 31,48 %**

Bari, 5 luglio 2019

P.O. "Aversità atmosferiche e statistica agraria  
dott. Piero Siciliano

MOD. F

Ministero  
Dell'Agricoltura e delle Foreste  
S.I.A.N.

REGIONE: PUGLIA  
PROVINCIA: BARI  
EVENTO: Grandinata del 12/05/2019  
Piogge persistenti APR / MAG 2019

COMUNI RICADENTI NEL TERRITORIO PROVINCIALE DANNEGGIATO

1 PRODUZIONE     2 STRUTTURE AZIENDALI     3 STRUTTURE INTERAZIENDALI     4 OPERE DI BONIFICA

		1	2	3	4
1	Castellana Grotte	X			
2	Conversano	X			
3	Putignano	X			
4	Sammichele di Bari	X			
5	Turi	X			

Bari, li 5 luglio 2019

P.O. "Avversità atmosferiche e statistica Agraria"  
dott. Piero Siciliano

*Piero Siciliano*





MOD. G

Ministero  
Dell'Agricoltura e delle Foreste  
S.I.A.N.

REGIONE: PUGLIA  
PROVINCIA: BARI  
EVENTO: Grandinata del 12/05/2019  
Piogge persistenti APR / MAG 2019

Bari, li 5 luglio 2019

Individuazione interventi: D.Lgs. 102/04

DANNI	TIPOLOGIA DI INTERVENTO (*)
<input checked="" type="checkbox"/> PRODUZIONE	Art. 5 comma 2 di cui alle lettere: <input checked="" type="checkbox"/> <input checked="" type="checkbox"/> <input checked="" type="checkbox"/> <input checked="" type="checkbox"/>
<input type="checkbox"/> STRUTTURE AZIENDALI	Art. 5 comma 3 lettera <input type="checkbox"/>
<input type="checkbox"/> STRUTTURE INTERAZIENDALI OPERE DI BONIFICA	Art. 5 comma 6 <input type="checkbox"/>

N.B. Barrare la casella a sinistra del danno e le caselle riguardanti gli interventi richiesti.

-art. 5 comma 2 di cui lettera:

- a) contributi in conto capitale fino all'80 per cento del danno accertato sulla base della produzione lorda vendibile ordinaria del triennio precedente;
- b) prestiti ad ammortamento quinquennale per le esigenze di esercizio dell'anno in cui si e' verificato l'evento dannoso e per l'anno successivo, da erogare al seguente tasso agevolato:
  - 1) 20 per cento del tasso di riferimento per le operazioni di credito agrario oltre i 18 mesi per le aziende ricadenti in zone svantaggiate;
  - 2) 35 per cento del tasso di riferimento per le operazioni di credito agrario oltre i 18 mesi per le aziende ricadenti in altre zone; nell'ammontare del prestito sono comprese le rate delle operazioni di credito in scadenza nei 12 mesi successivi all'evento inerenti all'impresa agricola;
- c) proroga delle operazioni di credito agrario di cui all'articolo 7;
- d) agevolazioni previdenziali di cui all'articolo 8.

-art. 5 comma 3:

contributi in conto capitale fino al 100 per cento dei costi effettivi per danni causati alle strutture aziendali ed alle scorte;

-art. 5 comma 6 di cui alla lettera:

- al ripristino delle strade interpoderali, delle opere di approvvigionamento idrico nonché delle reti idriche e degli impianti irrigui, ancorché non ricadenti in comprensori di bonifica, con onere di spesa a totale carico del Fondo;
- al ripristino delle opere pubbliche di bonifica e di bonifica montana, ivi compresi i lavori diretti alla migliore efficienza delle opere da ripristinare, con onere di spesa a totale carico del Fondo.

P.O. "Avversità atmosferiche e statistica Agraria"  
(dott. Piero Siciliano)

*Piero Siciliano*



B

REGIONE PUGLIA  
SEZIONE COORDINAMENTO SERVIZI TERRITORIALI  
Servizio Territoriale BA-BAT

Grandinata del 12 maggio 2019  
Piogge persistenti Aprile / Maggio 2019

Delimitazione fogli di mappa - provincia di BARI

Comune	Fogli interessati
Castellana Grotte	Intero territorio
Conversano	Intero territorio
Putignano	Intero territorio
Sammichele di Bari	1, 2, 3, 4, 5, 6, 7, 9, 10, 11, 12, 13, 14, 17, 18, 19, 20, 21, 22, 23, 24, 25
Turi	Intero territorio

Bari, 5 luglio 2019

PO "Avversità atmosferiche e statistica agraria"  
dott. Piero Siciliano



## SERVIZIO TERRITORIALE BA-BAT

Avversità Piogge persistenti aprile / maggio 2019

Comune TURI

Territorio interessato Intero agro comunale

Culture	Superficie (Ha)	Produtz. (q/ha)	Produtz. Totale (q)	Prezzo (€/q)	P.L.V. Ordinaria (€)	Danno (%)	Produtz. Perduta (q)	P.L.V. Perduta (€)
grano duro	450	25	11.250	27	303.750	0	0	0
grano tenero	20	30	600	21	12.600	0	0	0
altri cereali	80	32	2.560	20	51.200	0	0	0
leguminose	10	40	400	25	10.000	0	0	0
ortaggi	5	550	2.750	30	82.500	0	0	0
oliveto	700	50	35.000	60	2.100.000	0	0	0
vigneto da tavola	500	260	130.000	50	6.500.000	0	0	0
vigneto da vino	200	170	34.000	20	680.000	0	0	0
ciliegio	3.000	40	120.000	170	20.400.000	50	60.000	10.200.000
altri fruttiferi	50	250	12.500	60	750.000	0	0	0
mandorleto	150	13	1.950	140	273.000	0	0	0
foraggiere	150	30	4.500	8	36.000	0	0	0
pascolo	10	10	100	5	500	0	0	0
<b>TOTALE</b>	<b>5.325</b>		<b>355.610</b>		<b>31.199.550</b>	<b>32,7</b>	<b>60.000</b>	<b>10.200.000</b>

PO Avversità atmosferiche e statistica agraria  
dott. Piero Siciliano

*P. S.*



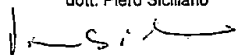
## SERVIZIO TERRITORIALE BA-BAT

Avversità Piogge persistenti aprile / maggio 2019

Comune SAMMICHELE DI BARI

Territorio interessato Fg. 1, 2, 3, 4, 5, 6, 7, 9, 10, 11, 12, 13, 14, 17, 18, 19, 20, 21, 22, 23, 24, 25

Colture	Superficie Ha	Produz. q/ha	Produz. Totale q/l.	Prezzo €/q.	P.L.V. ordinaria €	Damio %	Produz. Perduta q/l.	P.L.V. Perduta €
grano duro	100	25	2.500	27	67.500	0	0	0
grano tenero	20	30	600	21	12.600	0	0	0
altri cereali	80	32	2.560	20	51.200	0	0	0
leguminose	10	40	400	25	10.000	0	0	0
ortaggi	10	550	5.500	30	165.000	0	0	0
oliveto	300	50	15.000	60	900.000	0	0	0
vigneto da tavola	100	260	26.000	50	1.300.000	0	0	0
vigneto da vino	100	170	17.000	20	340.000	0	0	0
ciliegio	1.000	40	40.000	170	6.800.000	50	20.000	3.400.000
altri fruttiferi	15	250	3.750	60	225.000	0	0	0
mandorleto	150	13	1.950	140	273.000	0	0	0
foraggiere	200	30	6.000	8	48.000	0	0	0
pascolo	10	10	100	5	500	0	0	0
<b>TOTALE</b>	<b>2.095</b>		<b>121.360</b>		<b>10.192.800</b>	<b>33,4</b>	<b>20.000</b>	<b>3.400.000</b>

PO Avversità atmosferiche e statistica agraria  
dott. Piero Siciliano




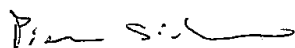


## SERVIZIO TERRITORIALE BA-BAT

Avversità Grandinata del 12/05/2019 - Piogge persistenti aprile/maggio 2019

Comune PUTIGNANO

Territorio interessato Piogge persistenti (intero territorio) - Grandinata del 12/05/2019 (Fg. 38, 39, 54, 55, 56, 57, 71, 72, 73, 74, 75, 76, 77)

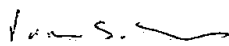
Colture	Superficie Ha	Produz. q/ha	Produz. Totale ql	Prezzo €/ql	P.L.V. ordinaria €	Danno %	Produz. Perduta ql	P.L.V. Perduta €
grano duro	750	25	18.750	27	506.250	0	0	0
grano tenero	20	30	600	21	12.600	0	0	0
altri cereali	50	32	1.600	20	32.000	0	0	0
leguminose	30	40	1.200	25	30.000	0	0	0
ortaggi	60	550	33.000	30	990.000	0	0	0
oliveto	900	50	45.000	60	2.700.000	0	0	0
vigneto da tavola	10	260	2.600	50	130.000	0	0	0
vigneto da vino	50	170	8.500	20	170.000	0	0	0
vigneti da vino interessati dalla grandine	20	170	3.400	20	68.000	80	2.720	54.400
cillegi interessati da piogge persistenti	560	40	22.400	170	3.808.000	60	13.440	2.284.800
cillegi ininteressati da grandine	200	40	8.000	170	1.360.000	80	6.400	1.088.000
fruttiferi	75	250	18.750	60	1.125.000	0	0	0
fruttiferi interessati dalla grandine	25	250	6.250	60	375.000	80	5.000	300.000
mandorleto	240	13	3.120	140	436.800	0	0	0
mandorleti interessati dalla grandine	75	13	975	140	136.500	30	293	40.950
foraggere	3.200	30	96.000	8	768.000	10	9.600	76.800
pascolo	200	10	2.000	5	10.000	0	0	0
<b>TOTALE</b>	<b>6.465</b>		<b>272.145</b>		<b>12.658.150</b>	<b>30,4</b>	<b>37.453</b>	<b>3.844.950</b>

PO Avversità atmosferiche e statistica agraria  
dott. Piero Siciliano



## SERVIZIO TERRITORIALE BA-BAT

Avversità **Grandinata del 12/05/2019 - Piogge persistenti aprile/maggio 2019**Comune **CONVERSANO**Territorio interessato **Piogge persistenti (intero territorio) - Grandinata del 12/05/2019 (Fg. 3, 4, 8, 9, 19, 20)**

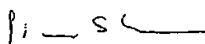

Colture	Superficie Ha	Produtz. q/ha	Produtz. Totale ql	Prezzo €/ql	P.L.V. ordinaria €	Danno %	Produtz. Perduta ql	P.L.V. Perduta €
grano duro	100	25	2.500	27	67.500	0	0	0
grano tenero	50	30	1.500	21	31.500	0	0	0
altri cereali	70	32	2.240	20	44.800	0	0	0
leguminose	30	40	1.200	25	30.000	0	0	0
ortaggi	900	550	495.000	30	14.850.000	20	99.000	2.970.000
oliveto	2.300	50	115.000	60	6.900.000	0	0	0
vigneto da tavola	800	260	208.000	50	10.400.000	0	0	0
vigneto da vino	240	170	40.800	20	816.000	0	0	0
vigneti da vino interessati dalla grandine	70	170	11.900	20	238.000	80	9.520	190.400
ciliegi interessati da piogge persistenti	2.600	40	104.000	170	17.680.000	60	62.400	10.608.000
ciliegi ininteressati da grandine	700	40	28.000	170	4.760.000	80	22.400	3.808.000
fruttiferi	40	250	10.000	60	600.000	0	0	0
fruttiferi interessati dalla grandine	20	250	5.000	60	300.000	80	4.000	240.000
mandorleto	800	13	10.400	140	1.456.000	0	0	0
mandorleti interessati dalla grandine	400	13	5.200	140	728.000	30	1.560	218.400
foraggiere	300	30	9.000	8	72.000	0	0	0
pascolo	40	10	400	5	2.000	0	0	0
<b>TOTALE</b>	<b>9.460</b>		<b>1.050.140</b>		<b>58.975.800</b>	<b>30,6</b>	<b>198.880</b>	<b>18.034.800</b>

PO Avversità atmosferiche e statistica agraria  
dott. Piero Siciliano



## SERVIZIO TERRITORIALE BA-BAT

Avversità **Grandinata del 12/05/2019 - Piogge persistenti aprile/maggio 2019**Comune **CASTELLANA GROTTE**Territorio interessato **Piogge persistenti (intero territorio) - Grandinata del 12/05/2019 (Fg. 41, 42, 45, 46, 47, 50, 51, 52, 53, 54, 55, 56, 57, 59, 60, 61, 62, 63, 65, 66, 67, 68, 69, 70, 71, 72, 73, 74, 75)**

Colture	Superficie Ha	Produtz. q/ha	Produtz. Totale q/	Prezzo €/q/	P.L.V. ordinaria €	Danno %	Produtz. Perduta q/	P.L.V. Perduta €
grano duro	120	25	3.000	27	81.000	0	0	0
grano tenero	0	30	0	21	0	0	0	0
altri cereali	180	32	5.760	20	115.200	0	0	0
leguminose	20	40	800	25	20.000	0	0	0
ortaggi	20	550	11.000	30	330.000	0	0	0
oliveto	1.900	50	95.000	60	5.700.000	0	0	0
vigneto da tavola	12	260	3.120	50	156.000	0	0	0
vigneto da vino	20	170	3.400	20	68.000	0	0	0
vigneti da vino interessati dalla grandine	60	170	10.200	20	204.000	80	8.160	163.200
ciliegi interessati da piogge persistenti	400	40	16.000	170	2.720.000	60	9.600	1.632.000
ciliegi inetrassati da grandine	450	40	18.000	170	3.060.000	80	14.400	2.448.000
fruttiferi	20	250	5.000	60	300.000	0	0	0
fruttiferi interessati dalla grandine	30	250	7.500	60	450.000	80	6.000	360.000
mandorleto	370	13	4.810	140	673.400	0	0	0
mandorleto interessati dalla grandine	380	13	4.940	140	691.600	20	988	138.320
foraggiere	650	30	19.500	8	156.000	0	0	0
pascolo	130	10	1.300	5	6.500	0	0	0
<b>TOTALE</b>	<b>4.762</b>		<b>209.330</b>		<b>14.731.700</b>	<b>32,2</b>	<b>39.148</b>	<b>4.741.520</b>

PO Avversità atmosferiche e statistica agraria  
dott. Piero Siciliano





**REGIONE  
PUGLIA**

**DIPARTIMENTO AGRICOLTURA, SVILUPPO  
RURALE ED AMBIENTALE  
SEZIONE COORDINAMENTO DEI SERVIZI  
TERRITORIALI  
SERVIZIO TERRITORIALE TA-BR**



**REGIONE PUGLIA**

Sezione Competitività delle Filiere Agroalimentari  
sezione.filieragroalimentari@pec.rupar.puglia.it

e, p.c. Sezione Coordinamento Servizi Territoriali  
coordinamentoserviziterritoriali@pec.rupar.puglia.it

**Oggetto:** Applicazione D.LGS. n. 102/2004 L.R. n. 24/90 modificata dalla L.R. n. 66/17  
Segnalazione danni del 12-13 maggio 2019. Riscontro nota prot. AOO\_155 n. 3752 del 16-  
05-2019.

In riscontro alla nota del Dirigente del Servizio del 16-05-2019 prot. AOO\_155 n. 3752, acquisita agli atti di questo Servizio Territoriale in data 17-05-2019, al prot. AOO\_180 n. 294123, in cui si chiede la relazione per la segnalazione danni a seguito di avversità atmosferiche (grandinate), verificatesi nei comuni di Castellaneta, Ginosa, Mottola, Palagianello, in data 12-13 maggio 2019 si trasmette la relazione eseguita dai funzionari Giuseppe Leogrando e Locorotondo Maria Aurelia, dipendenti regionali in servizio presso la sede di Taranto incaricati dal Dirigente dott. Cerchiara Benvenuto.

Il Responsabile P.O.  
Avversità-Istat-IAP- Diversificazione  
(Rag. Locorotondo Maria Aurelia)  
*Maria Aurelia Locorotondo*

Il Dirigente. Servizio Territoriale TA-BR  
(Dr. Benvenuto Cerchiara)  
*Benvenuto Cerchiara*

[www.regione.puglia.it](http://www.regione.puglia.it)

Servizio Territoriale – TA-BR  
P.O. “Avversità-Istat-IAP-Diversificazione”  
Via Tirrenia 4 – 74121 TARANTO (TA) - Tel: 0997307528  
email: [ma.locorotondo@regione.puglia.it](mailto:ma.locorotondo@regione.puglia.it) - pec: [upa.taranto@pec.rupar.puglia.it](mailto:upa.taranto@pec.rupar.puglia.it)



**REGIONE  
PUGLIA****DIPARTIMENTO AGRICOLTURA, SVILUPPO RURALE  
ED AMBIENTALE  
SEZIONE COORDINAMENTO DEI SERVIZI TERRITORIALI  
SERVIZIO TERRITORIALE TA-BR**

Regione Puglia  
Sezione Competitività delle Filiere Agroalimentari  
[Sezione.filieagroalimentari@pec.rupar.puglia.it](mailto:Sezione.filieagroalimentari@pec.rupar.puglia.it)

Sezione Coordinamento dei Servizi Territoriali  
[coordinamentoserviziterritoriali@pec.rupar.puglia.it](mailto:coordinamentoserviziterritoriali@pec.rupar.puglia.it)

Oggetto: Eventi meteorici avversi (grandinate) 12-13 maggio 2019. Invio relazione e schede ministeriali. D.Lgs. n.102/2004.

In riscontro alla nota del 16-05-2019 prot. N. AOO\_155/3752 di codesta Sezione acquisita agli atti dal Servizio Territoriale di Taranto in data 17-05-2019, al protocollo n. AOO\_180 n.0029413, in cui si chiedeva la relazione sui danni, i sottoscritti funzionari regionali del Servizio Territoriale Taranto rag. Locorotondo Maria Aurelia Responsabile P.O. "Avversità – Istat – IAP - Diversificazione" e dott. Leogrande Giuseppe, incaricati dal Dirigente del Servizio, hanno effettuato gli accertamenti sul territorio al fine di verificare e valutare l'entità dei danni causati dalle grandinate e, al riguardo, relazionano quanto segue:

le segnalazioni inviate a questo Servizio sono pervenute da parte degli operatori agricoli e da diverse Amministrazioni comunali della provincia di Taranto.

Nelle ore pomeridiane del giorno 12-05-2019 e nella mattinata del 13-06-2019 il territorio della provincia di Taranto è stato interessato da una eccezionale grandinata che ha colpito una larga fascia del territorio provinciale che va dai comuni di Ginosa a quello di Palagianò interessando circa 7.000 ettari di SAU coltivate a agrumi, olivi, fruttiferi, seminativi ed ortaggi.

La grandine ha arrecato danni quali ammaccature e lesioni sui frutti e abbondanti defogliazioni e ha provocato anche la caduta dei frutti dei fruttiferi presenti nella zona, soprattutto albicocche e ciliegie, che si trovavano nella fase fenologica di ingrossamento frutti, mentre i melograni coltivati in misura notevole nella zona, che si trovavano nella fase fenologica di prefioritura sono stati danneggiati in misura consistente e abbondante defogliazione; la grandinata ha causato la caduta delle infiorescenze degli ulivi e dei frutticini appena formati degli agrumi (clementine e arance). Le coltivazioni orticole prevalentemente angurie, meloni e pomodori e zucchine sono state completamente distrutte dalla grandinata. I cereali, per la maggior parte grano duro e grano tenero in fase di maturazione, sono stati danneggiati in misura consistente con la scomparsa totale o parziale della spiga. I vigneti che si trovavano in fase di allungamento dei grappoli hanno subito danni

[www.regione.puglia.it](http://www.regione.puglia.it)

Servizio Provinciale Agricoltura – Taranto  
Via Tirrenia, 4 – 74121 Taranto – Tel: 0997307528  
mail: [ma.locorotondo@regione.puglia.it](mailto:ma.locorotondo@regione.puglia.it) – [pec.una.taranto@pec.rupar.puglia.it](mailto:pec.una.taranto@pec.rupar.puglia.it)

**REGIONE  
PUGLIA****DIPARTIMENTO AGRICOLTURA, SVILUPPO RURALE  
ED AMBIENTALE  
SEZIONE COORDINAMENTO DEI SERVIZI TERRITORIALI  
SERVIZIO TERRITORIALE TA-BR**

rilevanti, più in particolare i vigneti di uva da tavola allevati a tendone, per la quasi totalità coperti da teli, risultano danneggiati a causa dello spazio lasciato tra un telo e l'altro (circa 50/60 cm), pratica utilizzata nella zona per favorire l'arieggiamento del vigneto nelle giornate più calde. I vigneti di uva da tavola e i vigneti di uva da vino non coperti hanno subito danni rilevanti dalla eccezionale grandinata con la rottura dei grappoli ed in alcuni casi con la scomparsa totale dei grappoli e dei germogli.

I comuni colpiti dall'evento calamitoso e parzialmente delimitati sono: Ginosa, Castellaneta, Mottola, Palagianello. I Comuni parzialmente colpiti dall'avversità sono: Palagianello (fogli di mappa n. 4, 5, 10, 36, 37, 38, 39, 40, 41, 42, 43, 44, 45, 46, 47, 48, 49), Palagianello (fogli di mappa n. 13, 15, 16, 17, 18, 19, 20, 21, 22, 23, 24, 25), Castellaneta (fogli di mappa n. 7, 8, 9, 10, 101, 102, 108, 109, 110, 112, 113, 114, 115, 116, 117, 118, 119, 120, 121, 122), Ginosa (fogli di mappa n. 116, 118, 120, 122, 123, 124, 125, 126, 127, 128, 129, 130, 131, 132, 133, 134, 135, 136), Mottola (fogli di mappa n. 88, 102, 103, 114, 123, 127, 128, 129, 130, 131, 134).

Per quanto riguarda le strutture aziendali e le scorte, i danni rilevati risultano di modeste entità.

In base agli accertamenti effettuati in loco il danno complessivo stimato sulle coltivazioni in atto per la zona delimitata è il 31,19%.

Nelle apposite tabelle ministeriali, di cui in allegato, si riportano le superfici e le colture innanzi descritte ricadenti nelle aree delimitate, nonché il calcolo del valore della Produzione Lorda Vendibile che risulta danneggiata oltre il 30%.

Tuttavia, non è possibile proporre interventi compensativi, in quanto le produzioni danneggiate dagli eventi calamitosi risultano essere inseriti nel Piano assicurativo agricolo annuale, così come disposto dall'art.5 comma 4 del D.Lgs. 29 marzo 2004, n.102.

Si propongono, invece, gli interventi di cui alle lettere a), b), c) e d) di cui all'art.5 comma 2 del D.Lgs. 29 marzo 2004, n.102.

Taranto li, 17-06-2019

Dott. Giuseppe Leogrande

P.O. Avversità - Istat - IAP - Diversificazione

Ag. Locorotondo Maria Aurelia

Il Dirigente del  
Servizio Territoriale TA-BR  
Dott. Benvenuto Cerchiara

[www.regione.puglia.it](http://www.regione.puglia.it)

Servizio Provinciale Agricoltura - Taranto  
Via Tirrenia, 4 - 74121 Taranto - Tel: 0997307528  
mail: [ma.locorotondo@regione.puglia.it](mailto:ma.locorotondo@regione.puglia.it) - pec: [uoa.taranto@pec.rupar.puglia.it](mailto:uoa.taranto@pec.rupar.puglia.it)

mod. A

Ministero delle politiche  
agricole e forestali  
S.I.A.N.

ACCERTAMENTO EVENTI CALAMITOSI  
(compilare per ciascun evento)

Taranto li, 17-06-2019

REGIONE PUGLIA

PROVINCIA TARANTO

## EVENTO CALAMITOSO:

01 X	GRANDINATE	07	VENTI SCIROCCALI
02	GELATE	08	TERREMOTO
03	PIOGGE PERSISTENTI	09	TROMBA D'ARIA
04	SICCITA'	10	BRINATE
05	ECESSO DI NEVE	11	VENTI IMPETUOSI
06	PIOGGE ALLUVIONALI	12	MAREGGIATE

## DATA:

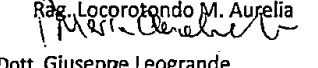

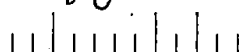
periodi dal 12/05 /2019 al 13/05 /2019  
dal \_\_\_ / \_\_\_ / \_\_\_ al \_\_\_ / \_\_\_ / \_\_\_  
dal \_\_\_ / \_\_\_ / \_\_\_ al \_\_\_ / \_\_\_ / \_\_\_

giorni \_\_\_ / \_\_\_ / \_\_\_  
\_\_\_ / \_\_\_ / \_\_\_

## NOTE:

(da compilare a cura del Mipaf)

Data acquisizione \_\_\_ / \_\_\_ / \_\_\_

Timbro e firma  
Rag. Locorotondo M. Aurelia  
  
Dott. Giuseppe Leogrande  
  
Prot. 

24

mod. B

REGIONE Puglia  
 PROVINCIA Taranto  
 EVENTO Grandinate dal 12 al 13 maggio 2019

Ministero delle politiche  
 agricole e forestali  
 S.I.A.N.

Data 17/06/2019

PRODUZIONE ORDINARIA DEL TERRITORIO DELIMITATO

COLTURE	ESTENSIONE (Ha)	QUANTITA'	VALORE (importi in migliaia di Euro)
ERBACEE DA GRANELLA (cereali, leguminose, oleaginose ecc.)	800	28.000	700
ERBACEE DA SEME (mais da seme, ortive da seme ecc.)	0	0	0
ERBACEE INDUSTRIALI (tabacco, bietola da zucchero ecc)	0	0	0
FORAGGERE	100	6.000	96
ORTIVE IN PIENO CAMPO	100	30.000	1.500
ORTIVE PROTETTE	0	0	0
FLORICOLE IN PIENO CAMPO	0	0	0
FLORICOLE PROTETTE	0	0	0
ARBOREE FRUTTICOLE	4.380	908.300	48.917
ARBOREE DA LEGNO	0	0	0
VIVAI	0	0	0
VIVAI FUNGHI	0	0	0
ALTRE PRODUZIONI VEGETALI (PRATI E PASCOLI PERMANENTI)	600	6.000	60
<b>PRODUZIONI ZOOTECNICHE</b>	<b>N° CAPI</b>		
BOVINI DA LATTE	0	0	0
BOVINI DA CARNE	0	0	0
SUINI	0	0	0
OVICAPRINI	0	0	0
AVICOLI	0	0	0
ALTRE PRODUZIONI ZOOTECNICHE	0	0	0
<b>PRODUZIONI APISTICHE</b>	<b>N° ARNIE</b>		
	0	0	0
TOTALE PRODUZIONE LORDA VENDIBILE AREA DELIMITATA			Euro 51.273

Timbro e firma Rag. Locorotondo Maria Aurelia  
 Dott. Giuseppe Leogrande



Le produzioni vegetali reimpiegate negli allevamenti aziendali non vanno riportate nel presente modello in quanto considerate con le produzioni zootecniche

25

mod. C

REGIONE PUGLIA  
 PROVINCIA TARANTO  
 EVENTO NEVICATE E GELATE

Ministero delle politiche  
 agricole e forestali  
 S.I.A.N.

ACCERTAMENTO DEI DANNI ALLE PRODUZIONI NEL TERRITORIO DELIMITATO

Date: / /

*(importi in migliaia di Euro)*

codici	Colture / Allevamenti danneggiati	PRODUZIONE ORDINARIA						Danno accertato		danno effettivo		Danno Riconosciuto MIPAF
		Superficie o N° capi	Produtz. unitaria	Produtz. totale	Prezzo unitario	Valore globale	%	valore	produzione assicurata	%	valore	
		1	2	3 = 1 x 2	4	5 = 3 x 4		6	7		8 = 6 - 7	9

totale totale produzioni	Coltivazioni										
	allevamenti										
	apicoltura										
totali											

Timbro e firma \_\_\_\_\_

mod. C

REGIONE PUGLIA  
PROVINCIA TARANTO  
EVENTO Grandinate del 12-13 maggio 2019

Ministero delle politiche agricole e forestali  
S.I.A.N.

ACCERTAMENTO DEI DANNI ALLE PRODUZIONI NEL TERRITORIO DELIMITATO

Data 17-06-2019

C. d'Uff.	Culture / Allevamenti danneggiati	PRODUZIONE ORDINARIA				Danno accertato		danno produzione assicurata		danno effettivo		Danno Riconosciuto	
		Superficie o N° capi	Prod. Unitaria q.li	Prod. Totale q.li	Prezzo Unitario €.	Valore Globale €.	%	Valore €.	%	Valore €	MIPAF €	Danno Riconosciuto	
		1	2	3 = 1 x 2	4	5 = 3 x 4		6	7	8 = 6 - 7	9		
	foraggiere	100	60	6000	16	96	0	0	0	0			
	Cereali (Frumento-Orzo-avena ecc..)	800	35	28.000	25	700	50	350	0	350			
	Ortive in pieno campo	100	300	30.000	50	1.500	80	1.200	0	1.200			
	Vite da tavola varietà diverse scoperte	1.200	300	360.000	70	25.200	20	5.040	0	5.040			
	Vite da vino spalliera	100	100	10.000	60	600	40	240	0	240			
	Vite da tavola tendone scoperto	50	300	15.000	70	1.050	50	525	0	525			
	Vite vino Tendone	30	160	4.800	40	192	40	77	0	77			
	Olivo	1.300	45	58.500	50	2.925	30	878	0	878			
	Fruttiferi	500	200	100.000	50	5.000	80	4.000	500	3.500			
	Arancio	300	300	90.000	35	3.150	30	945	0	945			
	Clementine	900	300	270.000	40	10.800	30	3.240	0	3.240			
	Prati e pascoli permanenti	600	10	6.000	10	60	0	0	0	0			
	<b>totale</b>	<b>5.980</b>		<b>952500</b>		<b>51.273</b>	<b>32,17</b>	<b>16.484</b>		<b>15.994</b>			
	<b>totale</b>	<b>0</b>		<b>0</b>		<b>0</b>	<b>0,00</b>	<b>0</b>	<b>0</b>	<b>0</b>			
	<b>produzioni</b>	<b>0</b>		<b>0</b>		<b>0</b>	<b>0,00</b>	<b>0</b>	<b>0</b>	<b>0</b>			
	<b>Totale</b>			<b>51.273</b>		<b>32,17</b>	<b>16.484</b>		<b>0</b>	<b>31,19</b>		<b>15.994</b>	

*Mario Olivetti Loren*  
*G. Magnifico*

Rag. Locorotondo M. Aurelia  
Dott. Giuseppe Leogrande

mod. D

Ministero delle politiche  
agricole e forestali  
S.I.A.N.

REGIONE Puglia  
PROVINCIA Taranto  
EVENTO

Data

## STIMA DEI DANNI ALLE STRUTTURE AZIENDALI

Produzione lorda vendibile ordinaria del territorio delimitato (totale mod. B):

(importi in migliaia di Euro)

COD.	NATURA DANNO	QUANTITA'		IMPOR TO DANNO	DESCRIZIONE DANNO	DANNO RICONOSCIUTO MIPAF
		ha	---			
01	Ai terreni non ripristinabili	ha	---			
02	Ai terreni ripristinabili	ha	---			
03	Ai fabbricati ed altri manufatti rurali	n.				
04	Alle strade poderali e canali di scolo aziendali	ml				
	Alle piantagioni arboree da frutto AGRUMETO	ha				
05	Alle piantagioni arboree da frutto	ha				
	Alle piantagioni arboree da frutto VIGNETO Uva da tavola e uva da vino	ha				
06	Alle scorte vive	n. capi				
07	Alle scorte morte	q.li				
08	Alle Macchine ed attrezzi	n.	---			

IMPOR TO TOTALE :

INCIDENZA % DEL FABBISOGNO DI SPESA SULLA P.L.V. ORDINARIA DEL  
TERRITORIO PER ESECUZIONE INTERVENTI:

Rag. Locorotondo Maria Aurelia  
Dott. Giuseppe Leogrande

Timbro e firma

mod. E

REGIONE \_\_\_\_\_  
 PROVINCIA \_\_\_\_\_  
 EVENTO \_\_\_\_\_

Data \_\_\_\_ / \_\_\_\_ / \_\_\_\_

Ministero delle politiche  
 agricole e forestali  
 S.I.A.N.

STIMA DEI DANNI ALLE STRUTTURE INTERAZIENDALI E ALLE OPERE DI BONIFICA

*(importi in migliaia di Euro)*

COD.	NATURA DANNO	QUANTITA'	IMPORTO DANNO	DESCRIZIONE DANNO	DANNO RICONOSCIUTO MIPAF
01	- ALLE STRADE INTERPODERALI - ALLE OPERE DI APPROVVIGIONAMENTO IDRICO - ALLE RETI IDRAULICHE ED IMPIANTI IRRIGUI AL SERVIZIO DI PIU' AZIENDE	ml			
02	- ALLE OPERE PUBBLICHE DI BONIFICA	ml			

Timbro e firma \_\_\_\_\_

29



mod. F

Ministero delle politiche agricole e forestali S.I.A.N.

REGIONE Puglia
PROVINCIA Taranto
EVENTO Grandinate dal 12 al 13 maggio 2019

Data 17-06-2019

COMUNI RICADENTI NEL TERRITORIO DELIMITATO

1 PRODUZIONE 2 STRUTTURE AZIENDALI 3 STRUTTURE INTERAZIENDALI 4 OPERE DI BONIFICA

Table with 4 columns (1-4) and rows for municipalities: Ginosa, Palagianò, Palagianello, Castellaneta, Mottola, and several blank rows.

Indicare senza abbreviazioni la dizione del Comune, barrando una o più caselle in corrispondenza del tipo di danno subito

Rag. Leccorotondo Maria Aurelia
Dott. Giuseppe Leogrande

Handwritten signature of Giuseppe Leogrande

Timbro e firma \_\_\_\_\_

mod. G

Ministero delle politiche  
agricole e forestali  
S.I.A.N.

REGIONE Puglia  
PROVINCIA Taranto  
EVENTO Grandinate dal 12 al 13 maggio 2019

Data 17-06-2019


Individuazione interventi Decreto Legislativo 29 marzo 2004, n.102

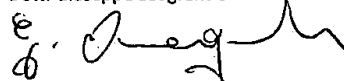
danni	Tipologia di intervento (*)				
<input checked="" type="checkbox"/> Produzione	Art. 5, comma 2: di cui alle lettere:	a <input checked="" type="checkbox"/>	b <input checked="" type="checkbox"/>	c <input checked="" type="checkbox"/>	d <input checked="" type="checkbox"/>
<input type="checkbox"/> Strutture aziendali	Art. 5 comma 3;	<input type="checkbox"/>			
<input type="checkbox"/> Strutture interaziendali	Art. 5, comma 6;	<input type="checkbox"/>			
<input type="checkbox"/> Opere di Bonifica	Art. 5, comma 6;	<input type="checkbox"/>			

N.b. : Barrare la casella a sinistra del danno e le caselle riguardanti gli interventi richiesti.

- art 5, comma 2 di cui lettera:
  - a) contributi in conto capitale fino all'80 per cento del danno accertato sulla base della produzione lorda vendibile ordinaria del triennio precedente;
  - b) prestiti ad ammortamento quinquennale per le esigenze di esercizio dell'anno in cui si è verificato l'evento e per l'anno successivo, da erogare al seguente tasso agevolato:
    - 1) 20 per cento del tasso di riferimento per le operazioni di credito agrario oltre i 18 mesi per le aziende ricadenti in zone svantaggiate;
    - 2) 35 per cento del tasso di riferimento per le operazioni di credito agrario oltre i 18 mesi per le aziende ricadenti in altre zone;
 nell'ammontare del prestito sono comprese le rate delle operazioni di credito in scadenza nei 12 mesi successivi all'evento inerenti all'impresa agricola;
  - c) proroga delle operazioni di credito agrario, di cui all'art.7 del Decreto Legislativo 29 marzo 2004, n.102, pubblicato nella Gazzetta Ufficiale del 23 aprile 2004, n.95;
  - d) agevolazioni previdenziali di cui all'art. 8 del Decreto Legislativo 29 marzo 2004, n.102, pubblicato nella Gazzetta Ufficiale del 23 aprile 2004.
- art.5 comma 3: In caso di danni causati alle strutture aziendali e alle scorte possono essere concessi a titolo di indennizzo contributi in conto capitale fino al 100% dei costi effettivi.
- art 5, comma 6: compatibilmente con le esigenze primarie delle imprese agricole, possono essere adottate misure volte al ripristino delle infrastrutture connesse all'attività agricola, tra cui quelle irrigue e di bonifica, con onere della spesa a totale carico del Fondo di solidarietà nazionale.

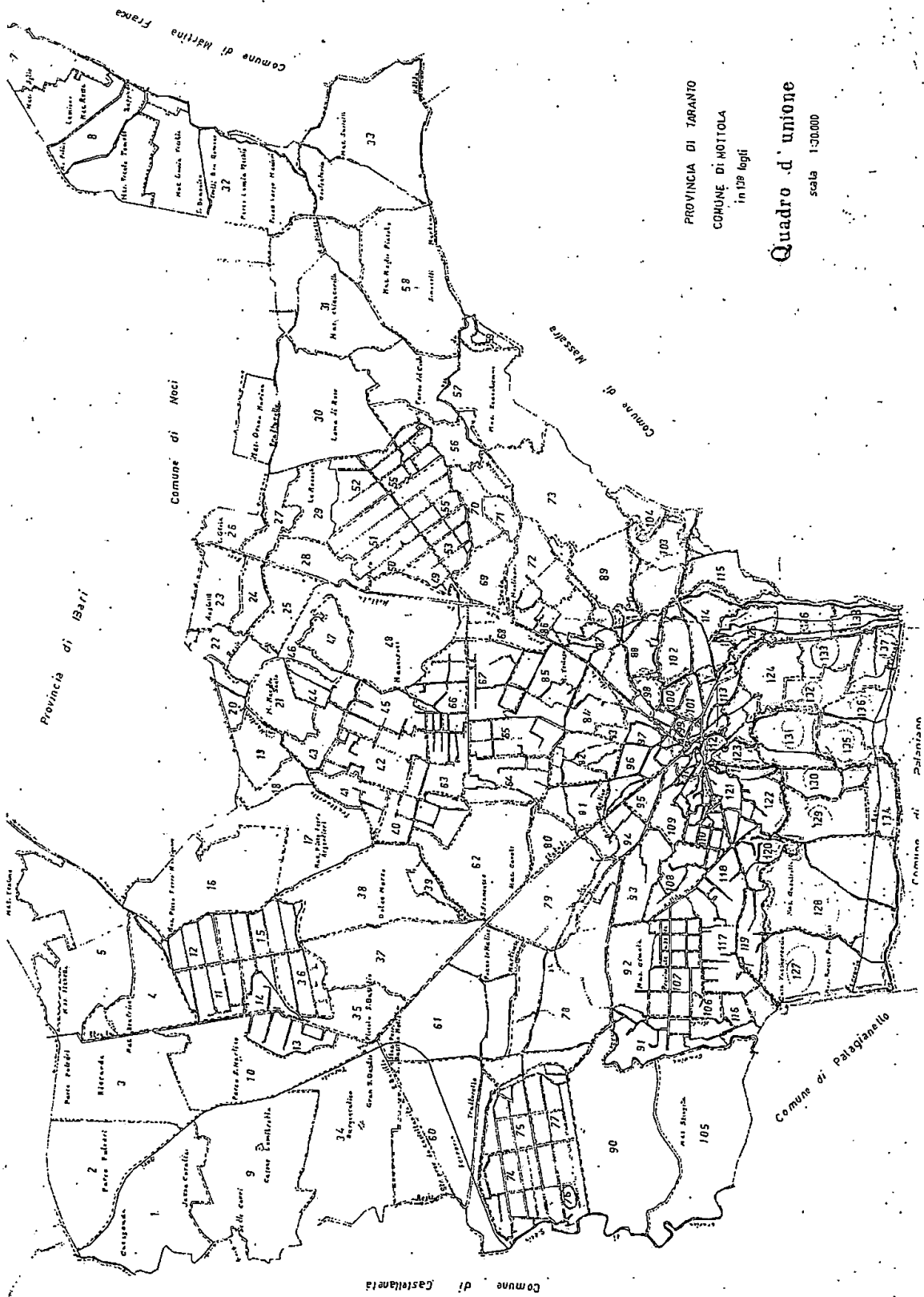
Rag. Locarotondo Maria Aurelia

  
 Dott. Giuseppe Leogrande



Timbro e firma \_\_\_\_\_

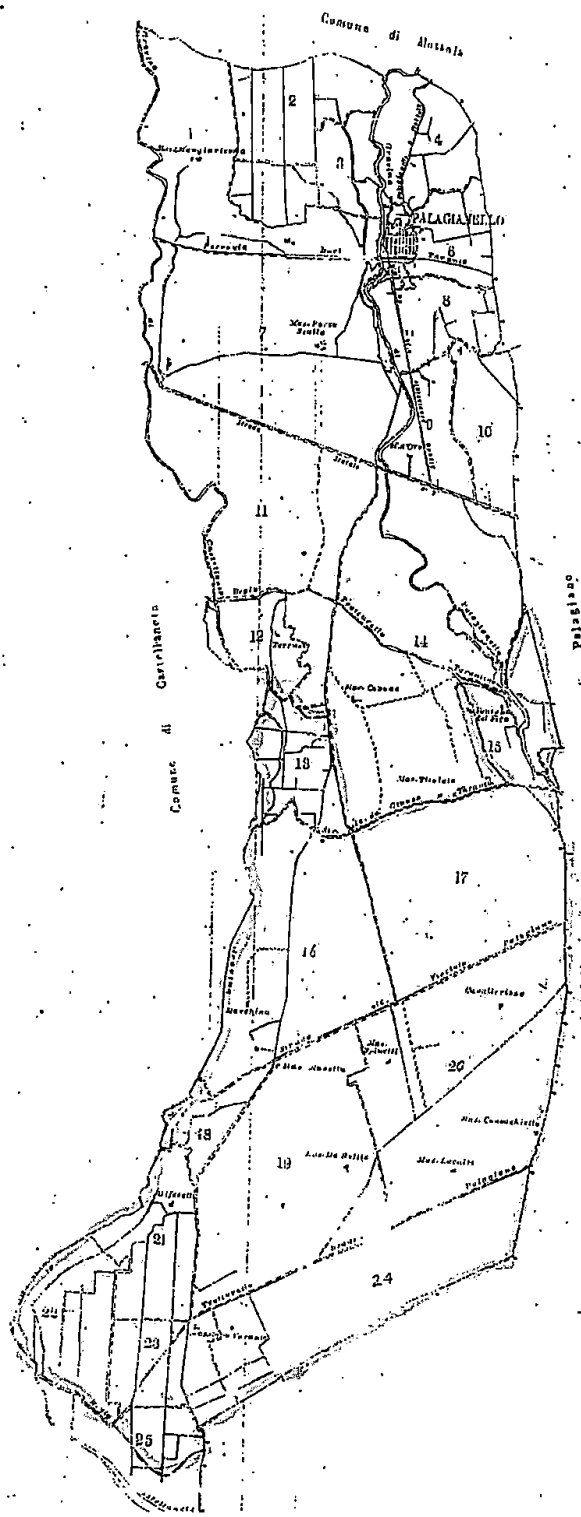
32

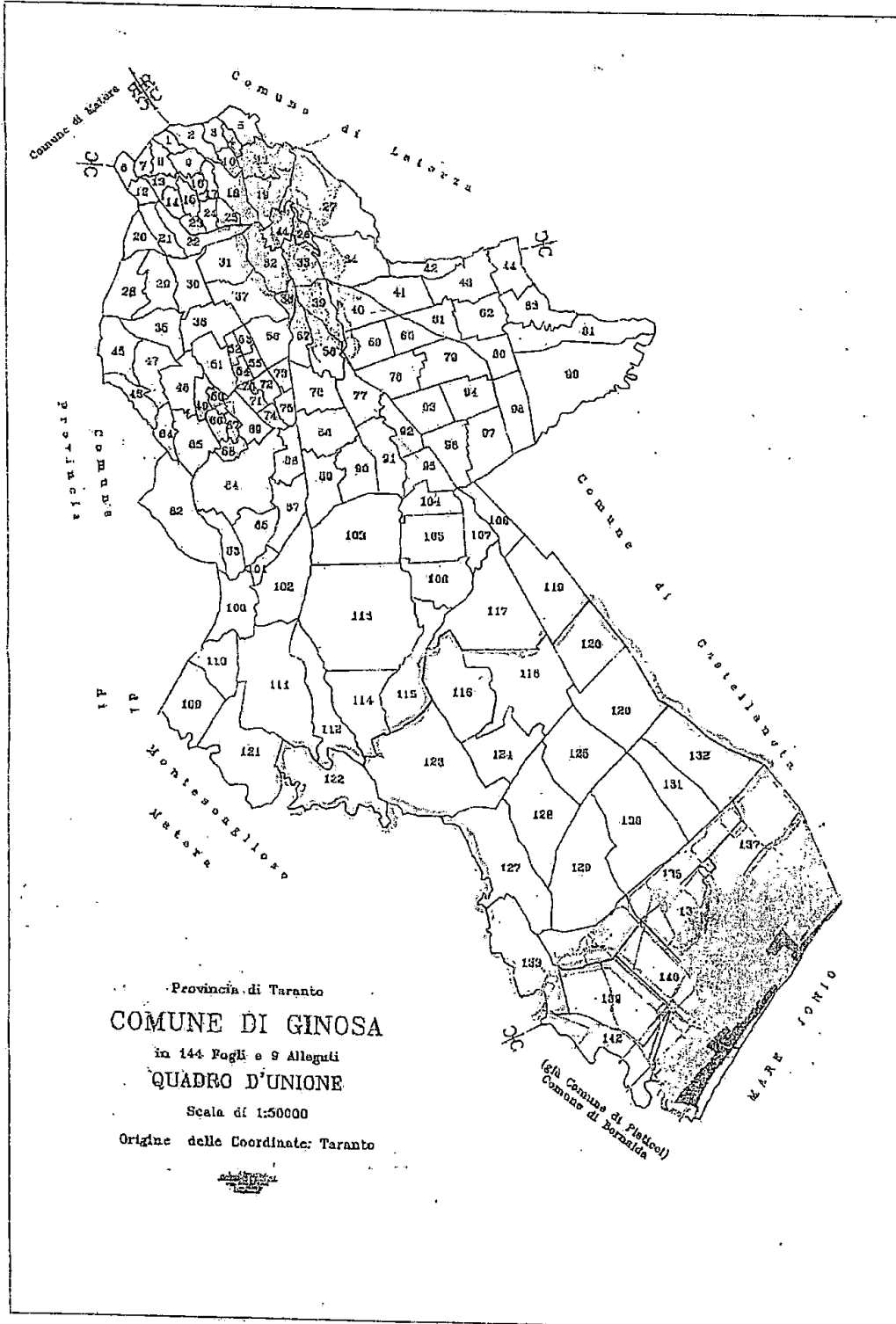


PROVINCIA DI TARANTO  
 COMUNE DI MOTTOLO  
 in 129 fogli

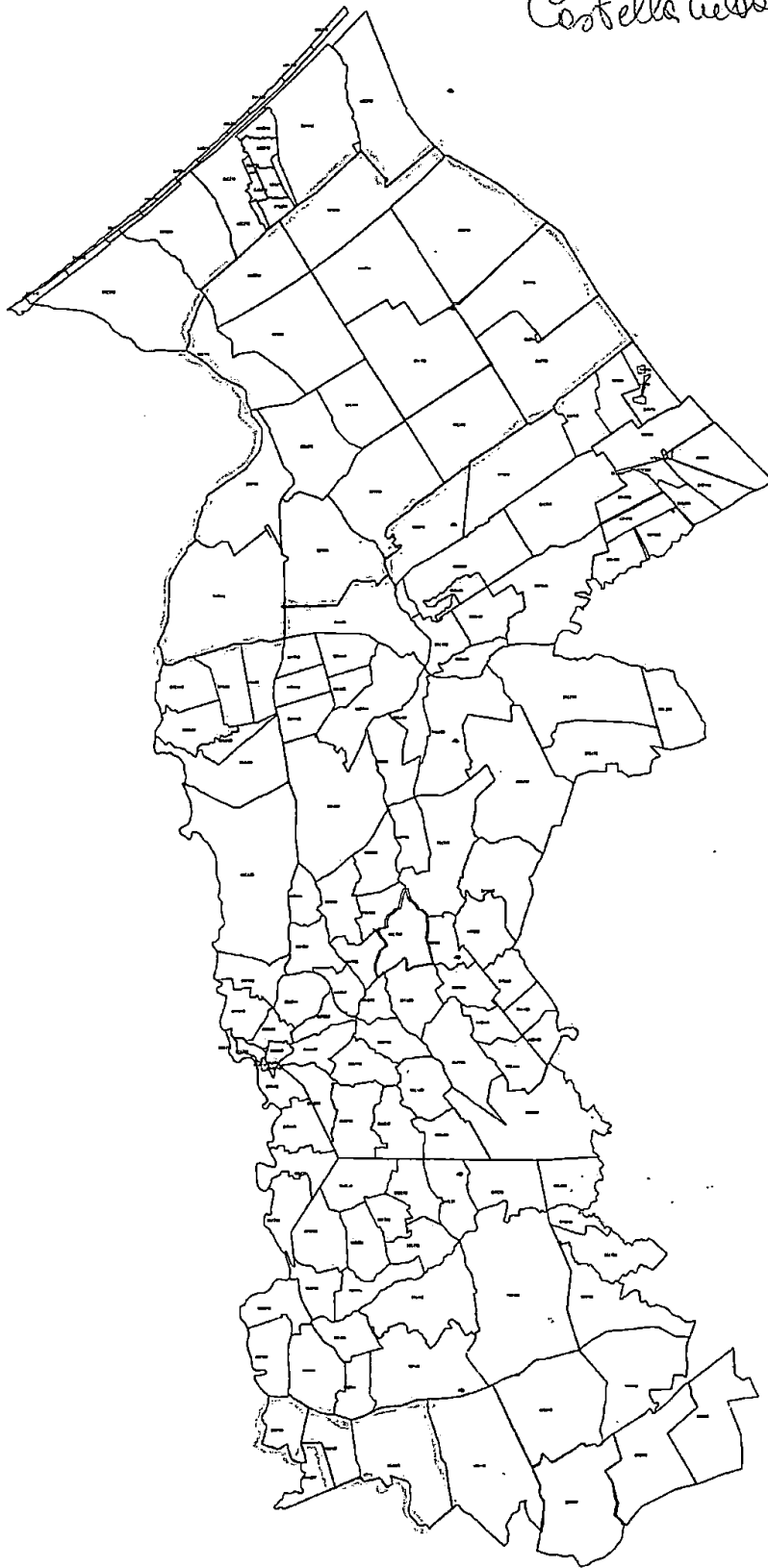
**Quadro d' unione**  
 scala 1:30.000

Comune di Palagianello  
10 Fogli  
**Quadro d' unione**  
alla Scala di 1:20000

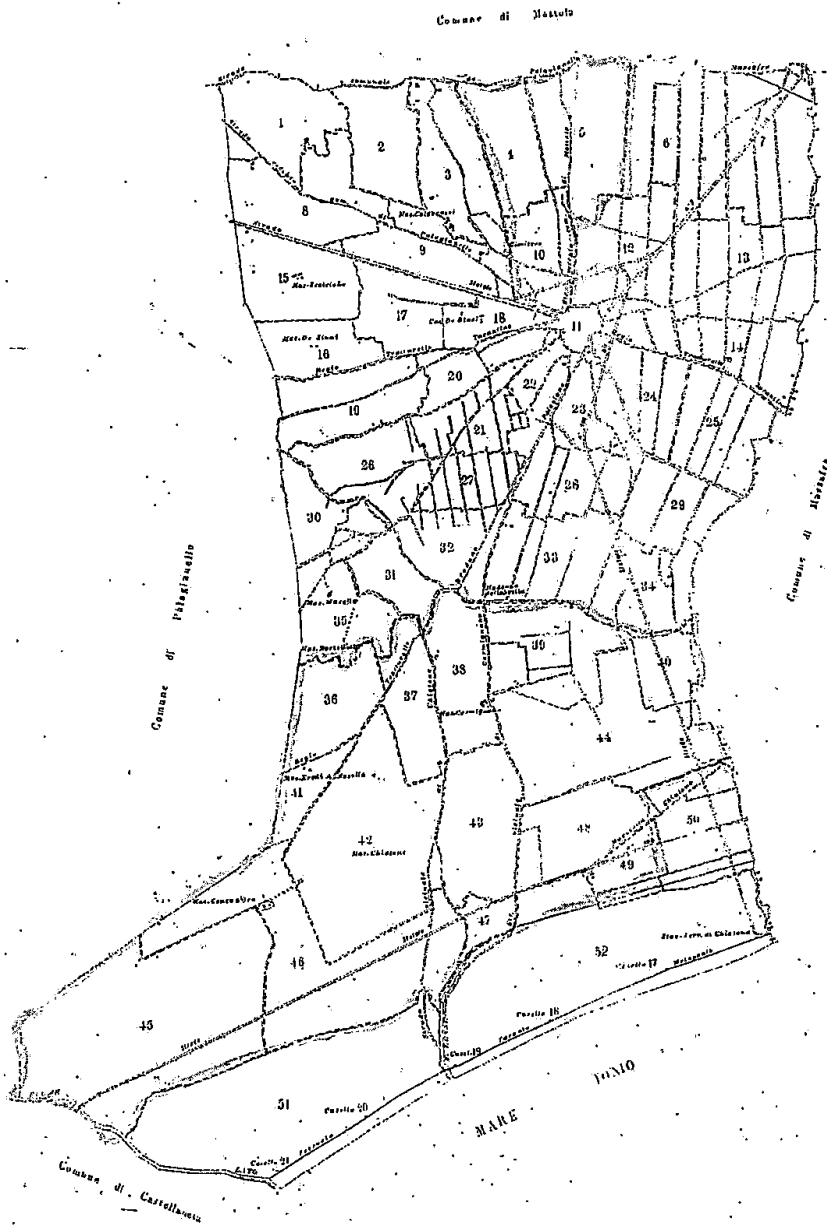




*Castellana Grotte*



Provincia di Taranto  
Comune di Palagiano  
in 52 Fogli  
**Quadro d' unione**  
alla Scala di 1:20000



**REGIONE  
PUGLIA****DIPARTIMENTO AGRICOLTURA, SVILUPPO RURALE ED AMBIENTALE  
SEZIONE COORDINAMENTO DEI SERVIZI TERRITORIALI  
SERVIZIO TERRITORIALE DI LECCE**

Trasmessa via PEC

Art.47 D.Lgs.82/2005

Sezione Coordinamento dei Servizi Territoriali

Lungomare N. Sauro,45

70121 B A R I

Regione Puglia  
Sezione Coordinamento dei Servizi Territoriali  
UO: Ufficio Provinciale Agricoltura - Lecce

coordinamentoserviziterritoriali@pec.rupar.puglia.it

e p.c. : f.matarrese@regione.puglia.it

AOO\_180/PROT  
26/06/2019 - 0038833  
Prot.: Uscita - Registro: Protocollo Generale**OGGETTO:** Relazione per danni da avversità atmosferiche, D. Lgs. n.102/04 e ss.mm.ii. e

L.R. n.66/17 accertamento danni

Evento: piogge persistenti dei mesi di aprile e maggio, grandinate del 6 e 13 maggio 2019.

In riscontro alla Vs. nota giunta via e-mail del 18.06.2019 acquisita agli atti di questo Servizio in data 20.06.2019 prot. 37655 si trasmette, in allegato alla presente, per gli adempimenti di competenza la documentazione inerente ai danni causati dall'avversità di cui all'oggetto, con allegati i modelli (A-B-C-F-G).

Il Responsabile della P.O.

( Per. agr. Vito Valente )

Il Dirigente del Servizio

( Dott. Giuseppe Marti )

**www.regione.puglia.it**

Servizio Territoriale BR - LE

Viale Aldo Moro s.n. - 73100 Lecce - Tel: [+39]0832.373526 - Fax: [+39]0832.373437

mail: vvalente@regione.puglia.it - pec: upa.lecce@pec.rupar.puglia.it



**REGIONE  
PUGLIA****DIPARTIMENTO AGRICOLTURA, SVILUPPO RURALE ED AMBIENTALE  
SEZIONE COORDINAMENTO DEI SERVIZI TERRITORIALI  
SERVIZIO TERRITORIALE LECCE**

### RELAZIONE TECNICA

#### NATURA DELLE AVVERSITA'

L'andamento atmosferico dell'inizio della primavera è stato influenzato da gravi fenomeni atmosferici, in più parti del territorio ionico-salentino.

Infatti, nei mesi di aprile e maggio c.a. l'andamento climatico è stato caratterizzato da piogge persistenti e da due violente grandinate verificatesi il giorno 6 e 13 maggio che ha interessato maggiormente la zona a Nord del Salento causando ingenti danni alle coltivazioni in atto, in particolar modo le zone con vigneti pregiati, dove si producono vini Doc di grande qualità.

Tali eventi sono confermati dai dati pluviometrici e anemometrici registrati dalle capannine meteo ubicate nei comuni di Lecce ITAS, Squinzano località "La Badessa" e Salice Salentino località "Pancrazio", che riportano l'eccezionalità dell'evento.

Nei giorni successivi all'evento, a seguito di segnalazioni pervenute al Servizio Territoriale di Lecce, sono stati effettuati gli accertamenti tecnici negli agri dei comuni di Campi Salentina, Guagnano, Novoli e Salice Salentino che risultano i territori maggiormente danneggiati, onde rilevare la sussistenza delle condizioni necessarie per avanzare la proposta di emanazione del decreto di delimitazione.

I tecnici preposti ai controlli hanno potuto riscontrare seri danni alle coltivazioni di vigneto per uva da vino, agli oliveti, alle ortive da pieno campo, agli agrumeti e fruttiferi e anche sui cereali, la cui stima è superiore al 30% della produzione lorda vendibile, esclusa quella zootecnica.

I territori dei comuni di Campi Salentina, Guagnano, Novoli, Salice Salentino e in parte anche i comuni di Veglie, Carmiano risultano essere le zone più colpite del Salento.

I chicchi di grandine per intensità e dimensione hanno causato sui vigneti, agrumi e fruttiferi la lacerazione dell'apparato fogliare, necrosi delle parti legnose e la compromissione dei giovani germogli con formazione dei grappoli, sugli oliveti la caduta abbondante di foglie e l'azione negativa sulla prefioritura. Per quanto

**REGIONE  
PUGLIA****DIPARTIMENTO AGRICOLTURA, SVILUPPO RURALE ED AMBIENTALE  
SEZIONE COORDINAMENTO DEI SERVIZI TERRITORIALI  
SERVIZIO TERRITORIALE LECCE**

concerne gli ortaggi ( pomodori, zucchine, peperoni, melanzane ecc.) è stata compromessa la raccolta del prodotto.

Notevole danno si registra, inoltre, anche sui cereali e foraggere che erano prossimi per la mietitrebbiatura, con lo svuotamento delle spighe e l'allettamento delle stesse e sui fruttiferi prossimi alla raccolta.

Inoltre, a causa degli eventi atmosferici avversi, alta è stata l'incidenza delle malattie del vigneto rispetto alla media stagionale.

Si sono avuti notevoli attacchi di Peronospora, con la conseguenza di dover ricorrere da parte degli agricoltori, a trattamenti fitosanitari con conseguente aumento dei costi di produzione.

A questo aggiungasi che, molti imprenditori agricoli della zona, con conduzione di modeste superfici coltivate difficilmente ricorrono alla stipula di polizze assicurative agevolate, causa anche la crisi del settore olivicolo per la presenza dell'infezione di xylella f. che da danni sta distruggendo gli olivi del Salento.

A queste situazioni di difficoltà, deve aggiungersi che il protrarsi delle piogge persistenti verificatesi nel periodo su menzionato, ha causato la non praticabilità dei terreni perché zuppi d'acqua, con la impossibilità di effettuare le normali operazioni colturali ( aratura, trinciatura delle erbe infestanti, impianti di colture arboree ecc.)

#### **DELIMITAZIONE TERRITORIALE DELLE ZONE COLPITE**

**CAMPI SALENTINA** le zone interessate dall'avversità risultano essere in particolar modo i fogli di mappa n. **34-35-36-37-38-39-40-41-42-43-44-45** tutti per intero, dove le colture danneggiate risultano essere le ortive da pieno campo, cereali, vigneto per uva da vino, oliveto, fruttiferi e agrumi, con un danno stimato pari 44% circa.

**GUAGNANO** sono stati interessati i fogli di mappa n. **24-25-26-30-31-32-34-35** tutti per intero, **foglio 4** solo le part. lle **13-73-74-75-111-147-148-149-151-175-231-232-237-239-240-241-243-248**, dove le colture danneggiate risultano essere oliveto, vigneto per uva da vino, cereali e ortive da pieno campo con un danno stimato pari al 36% circa.

**NOVOLI** sono stati interessati i fogli di mappa n. **1-2-3-4-5-6-7-8-9-10-12-14** tutti per intero, dove le colture danneggiate risultano essere le ortive da pieno campo, cereali, vigneto da vino, oliveto, agrumi e fruttiferi, con un danno stimato pari al 42% circa

**www.regione.puglia.it**

Servizio Territoriale LECCE

Viale Aldo Moro s.n. - 73100 Lecce - Tel: [+39]0832.373526 - Fax: [+39]0832.373437

mail: v.valente@regione.puglia.it - pec: upa.lecce@pec.rupar.puglia.it



**REGIONE  
PUGLIA**

**DIPARTIMENTO AGRICOLTURA, SVILUPPO RURALE ED AMBIENTALE  
SEZIONE COORDINAMENTO DEI SERVIZI TERRITORIALI  
SERVIZIO TERRITORIALE LECCE**

**SALICE SALENTINO** sono stati interessati i fogli di mappa n.-19-20-21-22-23-31-33-34-35 tutti per intero dove le colture danneggiate risultano essere le ortive da pieno campo, cereali, vigneto per uva da vino, oliveto, con un danno stimato pari al 51% circa.

La S.A.U. interessata dall'evento calamitoso è di ha 2.380 con una P.L.V. stimata di € 6.390.750,00 .

**TIPOLOGIA DEI DANNI**

**Danni alle produzioni :**

**Comune di Campi Salentina**

<b>COLTURE</b>	<b>SUPERFICI (Ha )</b>	<b>DANNO %</b>
Cereali	195	40
Ortive in pieno campo	5	40
Agrumi	5	40
oliveto	255	35
Vite da vino	190	50
Fruttiferi	5	40

**Comune di Guagnano**

<b>COLTURE</b>	<b>SUPERFICI (Ha )</b>	<b>DANNO %</b>
Cereali	80	30
Ortive in pieno campo	30	30
oliveto	100	30
Vite da vino	350	60

**[www.regione.puglia.it](http://www.regione.puglia.it)**

**Servizio Territoriale LECCE**

Viale Aldo Moro s.n. - 73100 Lecce - Tel: [+39]0832.373526 - Fax: [+39]0832.373437

mail: [www.territo@regione.puglia.it](mailto:www.territo@regione.puglia.it) - [paq.ups.lecce@paq.rupar.puglia.it](mailto:paq.ups.lecce@paq.rupar.puglia.it)

40



**REGIONE  
PUGLIA**

**DIPARTIMENTO AGRICOLTURA, SVILUPPO RURALE ED AMBIENTALE  
SEZIONE COORDINAMENTO DEI SERVIZI TERRITORIALI  
SERVIZIO TERRITORIALE LECCE**

**Comune di Novoli**

COLTURE	SUPERFICI (Ha)	DANNO %
Cereali	120	30
Ortive in pieno campo	5	40
Oliveto	210	30
Agrumi e fruttiferi	10	40
Vite da vino	150	50

**Comune di Salice Salentino**

COLTURE	SUPERFICI (Ha)	DANNO %
Cereali	100	30
Ortive in pieno campo	30	30
Oliveto	150	30
Vite da vino	300	60

**CARATTERISTICHE DEL REGIME FONDARIO**

Ad eccezione di un numero esiguo di grandi e medie aziende ad indirizzo culturale intensivo o semi intensivo, la maggior parte del territorio colpito risulta frazionato in piccole aziende condotte in economia da proprietari o affittuari e coltivatori diretti.

**RAPPORTI CONTRATTUALI PREDOMINATI NELLA ZONA E SISTEMI DI CONDUZIONE IMPRESE**

I sistemi di conduzione più diffusi nella zona sono la conduzione diretta del coltivatore su terreni di proprietà o in affitto, ed in misura minore la proprietà capitalistica.

[www.regione.puglia.it](http://www.regione.puglia.it)

Servizio Territoriale LECCE

Viale Aldo Moro s.n. - 73100 Lecce - Tel: [+39]0832.373526 - Fax: [+39]0832.373437

[mail.servizi@regione.puglia.it](mailto:mail.servizi@regione.puglia.it) [pec.una@regione.puglia.it](mailto:pec.una@regione.puglia.it) [pec.rur@regione.puglia.it](mailto:pec.rur@regione.puglia.it)

41



**REGIONE  
PUGLIA**

**DIPARTIMENTO AGRICOLTURA, SVILUPPO RURALE ED AMBIENTALE  
SEZIONE COORDINAMENTO DEI SERVIZI TERRITORIALI  
SERVIZIO TERRITORIALE LECCE**

**COLTIVAZIONI DANNEGGIATE**

Le coltivazioni maggiormente danneggiate sono risultate le ortive primaverili-estive in pieno campo, quali melanzane, peperoni, zucchine, pomodori da mensa e da industria, meloni, angurie ecc. oliveti da olio, cereali e vigneto per uva da vino, stessa situazione si registra anche per gli agrumi e fruttiferi.

**ENTITA' DEI DANNI ALLE PRODUZIONI**

La S.A.U. interessata da detta avversità è di ha 2.380 con una P.L.V. di € 6.390.750,00

La produzione danneggiata del territorio delimitato, al netto delle produzioni assicurate, è di € 3.191.662,50 pari al 49,9% della p.l.v.

**PROPOSTE SUGLI INTERVENTI IN RELAZIONE ALL'ENTITA' DEI DANNI SUBITI**

Alla luce di quanto sopra esposto, questo Servizio visti i danni accertati e la crisi in cui versa il settore olivicolo, ritiene possibile che vengano invocati i benefici previsti dal Decreto Legislativo n.102/04 e s.m. i. ed in particolare quelli previsti dall'art.5 comma 2 di cui alle lett. a-b-c-d.

Il Responsabile della P.O.  
( Per. agr. Vito Valente )

Il Dirigente del Servizio  
( Dott. Giuseppe Martì )

Ministero delle politiche  
agricole e forestali  
S.I.A.N

mod. A

ACCERTAMENTO EVENTI CALAMITOSI  
(compilare per ciascun evento)  
Data li,

REGIONE PUGLIA  
PROVINCIA LECCE  
EVENTO : GRANDINATE del 06 e 13/05/2019

- |   |   |
|---|---|
| <input checked="" type="checkbox"/> 01 GRANDINATE         | <input type="checkbox"/> 08 TERREMOTO       |
| <input type="checkbox"/> 02 GELATE                        | <input type="checkbox"/> 09 TROMBA D'ARIA   |
| <input checked="" type="checkbox"/> 03 PIOGGE PERSISTENTI | <input type="checkbox"/> 10 BRINATE         |
| <input type="checkbox"/> 04 SICCITA'                      | <input type="checkbox"/> 11 VENTI IMPETUOSI |
| <input type="checkbox"/> 05 ECCESSO DI NEVE               | <input type="checkbox"/> 12 MAREGGIATE      |
| <input type="checkbox"/> 06 PIOGGE ALLUVIONALI            | <input type="checkbox"/> 13 FITOPATIE       |
| <input type="checkbox"/> 07 VENTI SCIROCCALI              |   |

DATA

Periodi Dal 06/05/2019 al 06/05/2019  
Dal 13/05/2019 al 13/05/2019

Giorni: 2 ( due )

NOTE:



e firma

RESPONSABILE DELLA P.O. N° 57  
(P.A. Vito VALENTE)

(Da compilare a cura del Mipaf)

Data di acquisizione \_\_\_\_/\_\_\_\_/\_\_\_\_.

prot.



Ministero delle politiche  
Agricole e forestali  
S.I.A.N.

Mod. B

REGIONE : PUGLIA  
PROVINCIA DI LECCE  
EVENTO : Grandinata del 06.05.2019

Data / /

PRODUZIONE ORDINARIA DEL TERRITORIO DELIMITATO

COLTURE	ESTENSIONE (Ha)	QUANTITA'	VALORE (importi in migliaia di €uro)
ERBACEE DA GRANELLA (cereali, leguminose, oleaginose ecc)	495	9.900	198
ERBACEE DA SEME(mais da seme, ortive, da seme ecc)	//	//	//
ERBACEE INDUSTRIALI (tabacco, bietola da zucchero ecc)	//	//	//
FORAGGERE	//	//	//
ORTIVE IN PIENO CAMPO	40	12.000	600
ORTIVE PROTETTE	//	//	//
FLORICOLE IN PIENO CAMPO	//	//	//
FLORICOLE PROTETTE	//	//	//
ARBOREE FRUTTICOLE	1.715	142.250	5.592
ARBOREE DA LEGNO	//	//	//
VIVAI			
ALTRE PRODUZIONI VEGETALI	//	//	//
<b>TOTALE PRODUZIONE LORDA VENDIBILE AREA DELIMITATA</b>			<b>6.390</b>



IL RESPONSABILE DELLA P.O. N° 47  
(P.A. VITO VALENTE)

Timbro

43





Ministero delle politiche agricole e forestali S.I.A.N.

REGIONE PUGLIA

mod. F

PROVINCIA LECCE

EVENTO Grandinata del 06.05.2019


Data    /    /   

COMUNI RICADENTI NEL TERRITORIO DELIMITATO

<input checked="" type="checkbox"/> PRODUZIONE	<input type="checkbox"/> 2 STRUTTURE AZIENDALI	<input type="checkbox"/> 3 STRUTTURE INTERAZIENDALI	<input type="checkbox"/> 4 OPERE DI BONIFICA
--	--	---	--

- Intera Provincia	<input type="checkbox"/> 1	<input type="checkbox"/> 2	<input type="checkbox"/> 3	<input type="checkbox"/> 4
- <u>CAMPI SALENTINA</u>	<input checked="" type="checkbox"/> 1	<input type="checkbox"/> 2	<input type="checkbox"/> 3	<input type="checkbox"/> 4
- <u>GUAGNANO</u>	<input checked="" type="checkbox"/> 1	<input type="checkbox"/> 2	<input type="checkbox"/> 3	<input type="checkbox"/> 4
- <u>NOVOLI</u>	<input checked="" type="checkbox"/> 1	<input type="checkbox"/> 2	<input type="checkbox"/> 3	<input type="checkbox"/> 4
- <u>SALICE SALENTINO</u>	<input checked="" type="checkbox"/> 1	<input type="checkbox"/> 2	<input type="checkbox"/> 3	<input type="checkbox"/> 4
- _____	<input type="checkbox"/> 1	<input type="checkbox"/> 2	<input type="checkbox"/> 3	<input type="checkbox"/> 4
- _____	<input type="checkbox"/> 1	<input type="checkbox"/> 2	<input type="checkbox"/> 3	<input type="checkbox"/> 4
- _____	<input type="checkbox"/> 1	<input type="checkbox"/> 2	<input type="checkbox"/> 3	<input type="checkbox"/> 4
- _____	<input type="checkbox"/> 1	<input type="checkbox"/> 2	<input type="checkbox"/> 3	<input type="checkbox"/> 4
- _____	<input type="checkbox"/> 1	<input type="checkbox"/> 2	<input type="checkbox"/> 3	<input type="checkbox"/> 4
- _____	<input type="checkbox"/> 1	<input type="checkbox"/> 2	<input type="checkbox"/> 3	<input type="checkbox"/> 4
- _____	<input type="checkbox"/> 1	<input type="checkbox"/> 2	<input type="checkbox"/> 3	<input type="checkbox"/> 4
- _____	<input type="checkbox"/> 1	<input type="checkbox"/> 2	<input type="checkbox"/> 3	<input type="checkbox"/> 4
- _____	<input type="checkbox"/> 1	<input type="checkbox"/> 2	<input type="checkbox"/> 3	<input type="checkbox"/> 4
- _____	<input type="checkbox"/> 1	<input type="checkbox"/> 2	<input type="checkbox"/> 3	<input type="checkbox"/> 4
- _____	<input type="checkbox"/> 1	<input type="checkbox"/> 2	<input type="checkbox"/> 3	<input type="checkbox"/> 4
- _____	<input type="checkbox"/> 1	<input type="checkbox"/> 2	<input type="checkbox"/> 3	<input type="checkbox"/> 4

Indicare senza abbreviazioni la dizione del Comune, barrando una o più caselle in corrispondenza del tipo di danno subito


 IL RESPONSABILE DELLA P.O. N°     
 \_\_\_\_\_  
 Timbro

Ministero delle politiche  
agricole e forestali  
S.I.A.N.

REGIONE PUGLIA  
PROVINCIA LECCE  
EVENTO Grandinata del 06.05.2019

mod. G

Data    /    /   

Individuazione interventi Decreto Legislativo 29 marzo 2004, n.102

danni	Tipologia di intervento (*)
<input checked="" type="checkbox"/> Produzione	Art. 5, comma 2: di cui alle lettere: <input checked="" type="checkbox"/> <input checked="" type="checkbox"/> <input checked="" type="checkbox"/> <input checked="" type="checkbox"/>
<input type="checkbox"/> Strutture aziendali	Art. 5 comma 3; <input type="checkbox"/>
<input type="checkbox"/> Strutture interaziendali	Art. 5, comma 6; <input type="checkbox"/>
<input type="checkbox"/> Opere di Bonifica	Art. 5, comma 6; <input type="checkbox"/>

N.b. : Barrare la casella a sinistra del danno e le caselle riguardanti gli interventi richiesti.

- art 5, comma 2 di cui lettera:

- a) contributi in conto capitale fino all'80 per cento del danno accertato sulla base della produzione lorda vendibile ordinaria del triennio precedente;
- b) prestiti ad ammortamento quinquennale per le esigenze di esercizio dell'anno in cui si è verificato l'evento e per l'anno successivo, da erogare al seguente tasso agevolato:
  - 1) 20 per cento del tasso di riferimento per le operazioni di credito agrario oltre i 18 mesi per le aziende ricadenti in zone svantaggiate;
  - 2) 35 per cento del tasso di riferimento per le operazioni di credito agrario oltre i 18 mesi per le aziende ricadenti in altre zone;
 nell'ammontare del prestito sono comprese le rate delle operazioni di credito in scadenza nei 12 mesi successivi all'evento inerenti all'impresa agricola;
- c) proroga delle operazioni di credito agrario, di cui all'art.7 del Decreto Legislativo 29 marzo 2004, n.102, pubblicato nella Gazzetta Ufficiale del 23 aprile 2004, n.95;
- d) agevolazioni previdenziali di cui all'art. 8 del Decreto Legislativo 29 marzo 2004, n.102, pubblicato nella Gazzetta Ufficiale del 23 aprile 2004.

- art.5 comma 3: In caso di danni causati alle strutture aziendali e alle scorte possono essere concessi a titolo di indennizzo contributi in conto capitale fino al 100% dei costi effettivi.

- art 5, comma 6: compatibilmente con le esigenze primarie delle imprese agricole, possono essere adottate misure volte al ripristino delle infrastrutture connesse all'attività agricola, tra cui quelle irrigue e di bonifica, con onere della spesa a totale carico del Fondo di solidarietà nazionale.



IL RESPONSABILE DELL'AREA P.O. N° 4  
(P.A. VII. VICENTE)

Timbro

57