DETERMINAZIONE DEL DIRIGENTE SEZIONE OSSERVATORIO FITOSANITARIO 5 agosto 2019, n. 97

D.lgs. 214 19/08/2005 e s.m.i. - Decisione 2015/789/UE e s.m.i.- Misure fitosanitarie per il contenimento della diffusione della Xylella fastidiosa.

Prescrizione di estirpazione di piante infette di cui al comma 2 dell'art. 7 della Decisione 789/2015 s.m.i. e della D.G.R. 1890/2018, site in agro di Carovigno (BR).

L'anno 2019, il giorno 5 del mese di agosto, in Bari presso la sede del Dipartimento Agricoltura, Sviluppo Rurale e Ambientale – Lungomare Nazario Sauro 45/47, il responsabile della P.O."Lotte obbligatorie,produzioni vivaistiche e sementiere", riferisce:

Premesso che la *Xylella fastidiosa,* batterio da quarantena*,* costituisce una grave minaccia non solo per gli ulivi e per le altre piante ospiti presenti in Puglia, ma anche per il restante territorio italiano, europeo e del bacino del Mediterraneo, essendo in grado di compromettere significativamente lo sviluppo economico delle imprese agricole e vivaistiche.

Visto l'art. 16.1 della Dir 2000/29/CE che impone l'adozione obbligatoria di immediate misure di eradicazione e, ove non sia più possibile, il contenimento degli organismi nocivi da quarantena ritrovati sul territorio nazionale.

Visto il Regolamento (UE) 2016/2031 del Parlamento Europeo e del Consiglio del 26 ottobre 2016 relativo alle misure di protezione contro gli organismi nocivi per le piante, che modifica i regolamenti (UE) n. 228/2013, (UE) n. 652/2014 e (UE) n. 1143/2014 del Parlamento Europeo e del Consiglio e abroga le direttive 69/464/CEE, 74/647/CEE, 93/85/CEE, 98/57/CE, 2000/29/CE, 2006/91/CE e 2007/33/CE del Consiglio.

Visto l'art. 1, comma 1, lettera a) del D. Lgs. 214/05, di recepimento della Direttiva 2000/29/CE, che recita "*le misure di protezione contro l'introduzione e la diffusione nel territorio della Repubblica italiana di organismi nocivi ai vegetali o ai prodotti vegetali che rientrano, in base al criterio della prevalenza, nella materia della profilassi internazionale di cui all'articolo 117, comma secondo, lettera q), della Costituzione";*

Visto il D.lgs. n° 214 del 19/08/05 s.m.i., che dispone ai Servizi Fitosanitari Regionali di espletare le attività di controllo fitosanitario sul territorio regionale, in particolare l'espletamento delle attività di monitoraggio degli organismi nocivi da quarantena oggetto di lotta obbligatoria.

Visto l'art. 50, comma 1, lettera g) del D.lgs 214/05 che dispone, nell'ambito dei compiti assegnati al Servizio Fitosanitario regionale, la prescrizione, sul territorio di competenza, di tutte le misure ufficiali ritenute necessarie, ivi compresa la distruzione di vegetali e prodotti vegetali ritenuti contaminati o sospetti tali.

Vista la Decisione di esecuzione della Commissione Europea 2015/789/UE del 18/05/2015 s.m.i. relativa alle misure da adottare per impedire l'introduzione e la diffusione all'interno dell'Unione del batterio di *Xylella fastidiosa* (Well e Raju).

Viste le Decisioni di esecuzione della Commissione Europea 2015/2417/UE del 17 dicembre 2015, 2016/764/UE del 12/05/2016, 2017/2352/UE del 14/12/2017, 2018/927/UE del 27/06/2018 e 2018/1511/UE del 09/10/2018 che modificano la decisione di esecuzione (UE) 2015/789 relativa alle misure per impedire l'introduzione e la diffusione nell'Unione della Xylella fastidiosa (Wells et al.).

Visto il Decreto del Ministero delle Politiche agricole alimentari e forestali del 18 febbraio 2016 di definizione delle aree indenni dall'organismo nocivo *Xylella f.* nel territorio della Repubblica Italiana.

Visto il Decreto del Ministero delle Politiche agricole, alimentari e forestali n. 4999 del 13 febbraio 2018"*Misure di emergenza per la prevenzione, il controllo e l'eradicazione di Xylella fastidiosa (Well e Raju) nel territorio della Repubblica Italiana*", (G.U. n. 80 del 06/04/2018).

Visto il Decreto del Ministero delle Politiche Agricole Alimentari e Forestali e del Turismo del 5 ottobre 2018 **"***Modifica del decreto ministeriale 13 febbraio 2018, concernente le misure di emergenza per la prevenzione,*

il controllo e l'eradicazione di Xylella fastidiosa (Well et al.) nel territorio della Repubblica italiana" - (G.U. n. 271 del 21-11-2018)**.**

Vista la Legge n. 44 del 21/05/2019, conversione in legge, con modificazioni, del Decreto Legge n° 27 del 29/03/2019 "*Disposizioni urgenti in materia di rilancio dei settori agricoli in crisi e di sostegno alle imprese agroalimentari colpite da eventi atmosferici avversi di carattere eccezionale e per l'emergenza nello stabilimento Stoppani, sito nel Comune di Cogoleto"* - (G.U. n. 75 del 29-03-2019).

Vista la DGR 1454 del 02/08/2018 che ha approvato lo schema di convenzione tra la Regione Puglia e l'Agenzia Regionale per le Attività Irrigue e Forestali (di seguito ARIF) per le attività di contrasto alla diffusione alla *Xylella fastidiosa*.

Vista la Convenzione stipulata tra Regione Puglia e ARIF, repertoriata con n° 021203 del 23/10/2018.

Vista la DGR 1890 del 24/10/2018, pubblicata sul BURP n. 149 in data 20.11.2018, con la quale sono state approvate le *"Azioni di contrasto alla diffusione della Xylella Fastidiosa per il 2018-2019, in applicazione della Decisione di esecuzione (UE) 789/2015 e s.m.i."* ed è stato stabilito che: "*le operazioni di trattamento fitosanitario ed estirpazione delle piante risultate infette a seguito del monitoraggio 2018-2019, da effettuare ai sensi degli artt. 6 e 7 della decisione 2015/789 e s.m.i. siano effettuate dalla Regione per il tramite dell'ARIF, per garantire che siano svolte con celerità, come richiesto dalla Commissione; fatta salva l'estirpazione volontaria svolta dal proprietario entro i termini e con le modalità previste nell'atto prescrittivo*".

Vista la Determinazione del Dirigente Sezione Osservatorio Fitosanitario, n. 674 del 09/08/2018 che ha recepito la decisione 2018/927/UE del 27/06/2018 e ha aggiornato le aree delimitate alla *Xylella fastidiosa* sottospecie Pauca ST53.

Vista la Determinazione del Dirigente Sezione Osservatorio Fitosanitario n. 59 del 21/05/2019, che ha confermato le aree delimitate alla *Xylella fastidiosa sottospecie Pauca ST53* di cui alla decisione 2018/927/UE.

Vista la legge 14/02/1951 n. 144 che ha disciplinato l'abbattimento degli alberi di olivo.

Vista la Legge n. 14 del 2007 "Tutela e valorizzazione del paesaggio degli ulivi monumentali della Puglia".

Vista la Legge Regionale n° 4 del 29/03/2017 "*Gestione della batteriosi da Xylella fastidiosa nel territorio della Regione Puglia*" (BURP n° 39 del 30/03/2017).

Vista la Legge Regionale n° 37 del 20/09/2017 "*Interpretazione autentica degli articoli 5, 6 e 8 della legge regionale 29 marzo 2017, n. 4 (Gestione della batteriosi da Xylella fastidiosa nel territorio della regione Puglia)* " (BURP n° 110/2017).

Vista la Legge Regionale n. 64 del 22/12/2017 "*Modifiche ed integrazioni alla legge regionale 29 marzo 2017, n. 4 (Gestione della batteriosi da Xylella fastidiosa nel territorio della regione Puglia)"*, (BURP n. 146 del 27/12/2017).

Visto l'art. 99 della Legge Regionale n.67/2018 che ha ulteriormente modificato ed integrato la L.r. n.4/2017.

Visto l'art. I-6 del Trattato che adotta una Costituzione per l'Europa (ex art. I-10.1) che stabilisce il principio di preminenza del diritto dell'Unione europea sul diritto interno dei suoi Stati membri "… *la Costituzione e il diritto adottato dalle istituzioni dell'Unione nell'esercizio delle competenze a questa attribuite prevalgono sul diritto degli Stati membri"*

Vista la sentenza della Corte di Giustizia europea del 09/06/2016 che ha dichiarato legittime le misure di eradicazione previste dalla predetta Decisione UE/789/2015.

Viste le sentenze n° 11850 del 30/11/2017 del TAR Lazio e n. 573 del 09/04/2018 del TAR Lecce che confermano "… *non sussisteva un obbligo di avviso dell'avvio del procedimento relativo all'abbattimento delle piante di ulivo, che in alcun modo avrebbe potuto influire sull'esito dello stesso, attesa la superiore finalità del contenimento della diffusione ed eradicazione del batterio, …".*

Vista l'Ordinanza del Consiglio di Stato n° 3224/2019 del 21/06/2019 sul ricorso numero di registro generale 4210 del 2019, proposto da CODACONS e altri che conferma l'importanza dell'attuazione delle misure di controllo attualmente in corso, quali la rimozione delle piante infette e l'istituzione di aree delimitate.

Visto il paragrafo 7 dell'art.7 della Decisione UE/789/2015 e s.m.i., che dispone allo Stato membro e per esso alla Regione Puglia di effettuare nella zona contenimento, ispezioni visive delle piante specificate, un campionamento ed un'analisi delle piante sintomatiche, nonché delle piante asintomatiche in prossimità di quelle sintomatiche sul proprio territorio.

Preso atto che a garanzia dell'esatta individuazione delle piante infette da *Xylella fastidiosa,* i campioni vegetali prelevati durante il monitoraggio sono dapprima sottoposti a saggi sierologici di primo livello con il metodo enzimatico ELISA *(enzyme-linked immunosorbent assay*) presso i laboratori autorizzati e, successivamente, in caso di esito positivo o di risultati con esito incerto sono sottoposti a saggio molecolare di conferma presso il CNR Istituto per la Protezione sostenibile delle piante - Unità di Ricerca n. 9 della Rete Regionale dei Laboratori Pubblici - SELGE.

Viste le note prot. SELGE n. 101/2019, n. 104/2019, n. 107/2019, n. 109/2019, n. 112/2019, n. 114/2019, n. 116/2019, n. 118/2019, n. 121/2019, n. 127/2019, n. 128/2019, n. 131/2019, n. 138/2019, n. 140/2019, n. 145/2019, n. 146/2019, n. 157/2019 e n. 159/2019 del CNR, (pubblicate sul sito istituzionale http://www.emergenzaxylella.it), con le quali sono stati comunicati gli esiti positivi delle analisi di conferma per *Xylella fastidiosa* sui campioni vegetali prelevati da ARIF, nonché le relative coordinate geografiche, la specie delle piante infette e l'agro comunale su cui le piante ricadono, in particolare n°385 piante di olivo infette site in agro di Carovigno.

Preso atto dei dati relativi alle particelle catastali (agro, foglio di mappa, numero di particella, intestatari) sulle quali insistono le piante infette, forniti da InnovaPuglia S.p.a. sulla base delle coordinate geografiche rilevate da ARIF in sede di monitoraggio che hanno consentito di stabilire che le piante ricadono nella " ex zona contenimento" di cui alla DGR 1890/2018 e alla DDS 59/2019.

Considerato che le piante infette individuate a seguito di ispezioni ufficiali, ai sensi dei par. 2 e 3 dell'art. 7 della Decisione UE 789/2015 s.m.i. devono essere *"immediatamente"* estirpate adottando tutte le precauzioni necessarie per evitare la diffusione del batterio.

Richiamata la Legge Regionale n. 64 del 22/12/2017 "Modifiche ed integrazioni alla legge regionale 29 marzo 2017, n. 4" per quanto attiene l'obbligatorietà dell'attuazione *"immediata"* delle misure fitosanitarie anche in deroga a disposizioni normative e regolamentari regionali.

Visti i dati catastali degli appezzamenti (agro, foglio di mappa, particella, intestatario) forniti da Innovapuglia S.p.a e riportati nell' **allegato A (da A1 ad A66) e D,** parti integranti del presente atto.

Preso atto che l'estirpazione di cui al presente atto, non sostituibile con altra misura meno drastica, assume iniziativa di profilassi internazionale di cui al comma 1 dell'art. 1 del D.Lgs 214/2005 smi, che ai sensi del paragrafo 2 dell'art. 7 della Decisione 789/2015 smi l'estirpazione deve avvenire *"immediatamente",* e che la mancata estirpazione può essere motivo di diffusione di malattia delle piante, pericolosa per l'economia rurale, perseguita dall'art. 500 e 650 del c.p.

Richiamato il paragrafo 2 dell'art. 7 della Decisione UE/789/2015 e s.m.i. che dispone la rimozione "immediata" (estirpazione) delle piante infette da *Xylella fastidiosa* dopo la individuazione ufficiale.

Richiamato il paragrafo 4 dell'art. 7 della Decisione UE/789/2015 e s.m.i. che dispone l'esecuzione di opportuni trattamenti fitosanitari contro i vettori dell'organismo specificato e le piante che possono ospitare i vettori, prima della rimozione delle piante.

Richiamata la Legge 44/2019 - art. 18-bis. (Misure di contrasto degli organismi nocivi da quarantena in applicazione di provvedimenti di emergenza fitosanitaria), che recita:

comma 1. Al fine di proteggere l'agricoltura, il territorio, le foreste, il paesaggio e i beni culturali dalla diffusione di organismi nocivi per le piante, le misure fitosanitarie ufficiali e ogni altra attività ad

esse connessa, ivi compresa la distruzione delle piante contaminate, anche monumentali, disposte da provvedimenti di emergenza fitosanitaria, sono attuate in deroga a ogni disposizione vigente, comprese quelle di natura vincolistica, nei limiti e secondo i criteri indicati nei medesimi provvedimenti di emergenza fitosanitaria.
comma 3. In applicazione dell'articolo 21-bis della legge 7 agosto 1990, n. 241, la comunicazione dei provvedimenti di emergenza fitosanitaria, che dispongono le misure fitosanitarie obbligatorie, può essere effettuata anche mediante forme di pubblicità idonee, secondo le modalità e i termini stabiliti dal Servizio fitosanitario competente per territorio. Effettuate le forme di pubblicità di cui al periodo precedente, gli ispettori o gli agenti fitosanitari e il personale di supporto muniti di autorizzazione del Servizio fitosanitario, ai fini dell'esercizio delle loro attribuzioni, accedono comunque ai fondi nei quali sono presenti piante infettate dagli organismi nocivi di cui al presente decreto, al fine di attuare le misure fitosanitarie di emergenza. A tale scopo i Servizi fitosanitari competenti per territorio possono chiedere al Prefetto l'ausilio della forza pubblica.

Considerato che con DGR n. 940 del 13/06/2017 (BURP n.77 del 30/06/2017), è stato approvato il regime di aiuto conseguente alle azioni di contrasto alla diffusione della batteriosi, consistente nella concessione di un contributo per ogni olivo abbattuto, al netto del valore della parte legnosa.

Visti gli artt. 500 e 650 del Codice Penale;

Vista la lettera h), comma 1, dell'art. 21 del D.lgs. 214/05;

Visti i commi 20 e 23 dell'art. 54 del D.lgs. 214/05;

Visto l'art. 21-octies della L.241/1990 s.m.i.;

Visto l'art. 21 bis della L. 241/1990 e s.m.i. che consente all'Amministrazione di stabilire forme di pubblicità del provvedimento idonee alle esigenze di immediatezza e celerità stabilite dalla Decisione UE/789/2015 e s.m.i.

Considerato che la Giunta Regionale con la DGR 1890 del 24/10/2018, pubblicata sul BURP n.149 in data 20.11.2018, ha ritenuto" *necessario agevolare un intervento diretto della Regione e quindi dell'Agenzia delegata, mediante la pubblicazione all'albo pretorio dell'atto di prescrizione di abbattimento che riporta: coordinate geografiche delle piante infette, dati catastali degli appezzamenti in cui ricadono, proprietario/i risultanti dalle visure catastali, e indicazione del periodo temporale in cui le operazioni di trattamento fitosanitario ed estirpazione delle piante infette e ospiti, devono essere effettuate direttamente dalla regione, senza ulteriore comunicazione e con rimborso automatico dell'indennizzo al/i proprietario/i, con esclusione delle spese di estirpazione. E' fatta salva l'estirpazione effettuata volontariamente da parte del proprietario entro i termini e con le modalità stabilite dall'atto prescrittivo e in tal caso l'indennizzo sarà comprensivo delle spese di estirpazione".* Che, inoltre, con lo stesso atto ha disposto l'affissione della richiamata DGR all'Albo Pretorio dei comuni delle aree interessate per il 2019.

Viste le note della Sezione Osservatorio Fitosanitario prot. n. 12003 del 21/11/2018 e prot. 1607 del 07/02/2019 inviate a tutti i Comuni delle zone contenimento, cuscinetto, zona ex Contenimento e all'ANCI Puglia, con le quali è stata trasmessa la richiamata DGR 1890/2018 ed è stato chiesto di affiggere detto atto deliberativo all'Albo Pretorio del comune, in forma ben visibile e consultabile dalla popolazione sino a tutto settembre 2019.

Rilevato che le misure fitosanitarie di contrasto alla diffusione della batteriosi *Xylella fastidiosa* sono obbligatorie in quanto trattasi di profilassi internazionale di cui all'articolo 117, secondo comma, lettera q) della Costituzione, come previsto dall'articolo 1 del decreto legislativo 19 agosto 2005, n. 214;

Per quanto sopra riportato, si propone di:

- **disporre l'estirpazione di n°385 piante infette** site in agro di **Carovigno** ed elencate nella tabella seguente e dettagliate nell'allegato D, con le modalità e la tempistica di seguito definite:

MONITORAGGIO 2018-2019					
AGRO	**FOGLIO**	**PARTICELLA**	**INTESTATARIO**	**N° PIANTE INFETTE**	**VINCOLO PAESAGGISTICO**
Carovigno	12	17	• ANGLANI DOMENICO • UNICEF – Fondo delle Nazioni Unite per l'infanzia rapp. in Italia	5	_____
Carovigno	23	117	• BRANDI MARIA • CAMPOSEO GIUSEPPE	1	_____
Carovigno	23	1422	GRECO TEODORO	1	_____
Carovigno	24	176	IAIA GIUSEPPE	1	_____
Carovigno	24	2055	LANZILOTTI TEODOSIO	1	*
Carovigno	25	7	• TRIARICO GIUSEPPE • LANZILOTTI ROSA	1	_____
		11		1	_____
		14		5	_____
		90		3	_____
	28	1		1	_____
Carovigno	25	13	• NATOLA ALBERTA VANDA • GERNONE DOMENICO	3	_____
Carovigno	35	84	MELE MARTINO	1	_____
Carovigno	35	88	CALIOLO FERDINANDO	1	_____
Carovigno	35	102	• GUARINI PALMA • BRANDI MIRIAM • BRANDI GIUSEPPE	1	_____
Carovigno	35	105	GALEONE MARIA ANTONIETTA	1	_____
Carovigno	35	109	SCATIGNA ONOFRIO	1	_____
Carovigno	35	476	ITALO ALBERTO	1	_____
Carovigno	36	86	LANZILOTTI LUANA	1	*
Carovigno	36	164	LEOBILLA VINCENZA	1	*
Carovigno	36	165	LANZILOTTI EGIDIO	3	*
Carovigno	36	166	• CARLUCCI LORENZO • CARLUCCI ELISABETTA • CARLUCCI GIUSEPPE • CARLUCCI PASQUALE • CARLUCCI ANTONIO • SGURA MICHELINA • CARLUCCI MARIA TERESA • CARLUCCI ANDREA	1	*
Carovigno	36	1044	LO RE' VINCENZA	1	*
Carovigno	36	1047	• CARLUCCI TERESA • CARLUCCI MARIA TERESA • DI LATTE MARIA • CARLUCCI MARIO • CARLUCCI GIUSEPPE (02/01/1957) • CARLUCCI GIUSEPPE (13/12/1965) • CARLUCCI LORENZO • PASSANTE MARIA • CARLUCCI ROSA (02/02/1963) • SAPONARO GIUSEPPE • CARLUCCI MARIA CONCETTA • SAPONARO MARIA • TURCO ANTONIA • DI LATTE TERESA • CARLUCCI TERESA (25/07/1948) • CARLUCCI ELISABETTA	3	*

Carovigno	37	29	COLUCCI FRANCESCO BRUNO	22	*
Carovigno	38	433	LEO ANGELO	1	_____
Carovigno	46	16	MURADOR MAURIZIO	3	_____
Carovigno	46	236	VITA GIOVANNI	2	_____
		338		15	_____
Carovigno	46	237	• CALIOLO COSIMO • CALIOLO ONOFRIO • CALIOLO PASQUALE	16	_____
		326		2	_____
		1233		1	_____
Carovigno	46	321	• CRETI' CARMELA • DE GIOVANNI TEODORA	1	_____
Carovigno	46	322	CRETI' ONOFRIO	2	_____
Carovigno	46	325	CRETI' ANGELO	10	_____
Carovigno	46	329	SAPONARO MARIA	36	_____
Carovigno	46	332	• VERBEKE ANNE MARIE	10	_____
		1231	MAGDALENA MARGARETA • CALUWE LUDWIG LOUIS MARIA	3	_____
Carovigno	46	339	• GALEONE ADDOLORATA • CAPORUSSO BEATRICE • CAPORUSSO VITO DONATO • CAPORUSSO DONATO • CAPORUSSO ANTONIO • CAPORUSSO ROSA • CAPORUSSO MARIA • CAPORUSSO FILOMENA • LARUCCIA FILOMENA	8	_____
Carovigno	46	340	SIMINI FRANCESCO	4	_____
Carovigno	46	346	ESPEDITO ANTONIO	1	_____
Carovigno	46	675	SBANO GIUSEPPE ANTONIO	20	_____
Carovigno	46	1087	MONNA FRANCESCA	4	_____
Carovigno	46	1237	MION AMEDEO	2	_____
Carovigno	47	164	• UGGENTI FRANCESCO • UGGENTI EVA	1	_____
Carovigno	55	12	• EPIFANI GIUSEPPINA • FURONE ROSA • EPIFANI LUIGI	4	_____
Carovigno	55	416	• PEPE NICOLA • PEPE COSIMO • PEPE ANTONELLA • PEPE ANNA MARIA • PEPE FRANCESCO	1	_____
Carovigno	58	24	CAVALIERE VITO	1	_____
		26		1	_____
Carovigno	58	219	• CELLA CLAUDIO GIANCARLO • RADAELLI ROBERTA • CELLA LAURA	1	_____
Carovigno	61	721	PORTA MAGGIORE SOCIETA' AGRICOLA	1	*
Carovigno	64	90	GRECO MARIA	2	_____
		92		2	_____
		112		1	_____
Carovigno	64	173	• MILONE MATTIA • RUSSO JACOPO • MAGLI WANDA	2	_____

Carovigno	64	187	FRANCIOSO GIOVANNA	6	_____
Carovigno	64	189	KANE CAMPBELL NASH LIMITED	1	_____
		376		1	_____
		419		1	_____
Carovigno	64	196	BACCARO PIETRO	1	_____
		197		3	_____
		252		12	_____
		275		4	_____
Carovigno	64	198	• BACCARO PIETRO • TAMBORRINO MARIA • CATAMERO' FRANCESCA	5	_____
Carovigno	64	250	• GUARNIERI FRANCESCO • GUARNIERI NICOLA • GUARNIERI MARIA TERESA	1	_____
Carovigno	64	320	• MARTINO FILOMENA • SANTORO ANGELA	2	_____
Carovigno	71	129	LANZILOTTI MARIA CONCETTA	1	_____
Carovigno	71	180	• TALIENTO FRANCESCA • TALIENTO GIOVANNI • TALIENTO MICHELE • TALIENTO COSIMO • TALIENTO ANTONIO	1	_____
Carovigno	71	271	TATEO CARLO	1	_____
Carovigno	71	420	LOCOROTONDO VITA	1	_____
Carovigno	71	535	TATEO COSIMO	1	_____
Carovigno	72	12	CARDONE FABIO	21	_____
Carovigno	72	39	LANZILOTTI PASQUALE	62	_____
Carovigno	72	190	MAGLI ALESSANDRO MARCELLO	22	_____
Carovigno	72	212	• CONTE GIOVANNI • LOCOROTONDO VITA	2	_____
Carovigno	73	62	LANZILOTTI VITO ANTONIO	1	_____
Carovigno	75	317	• MARRAZZO ORTELIO • CAVALIERE ANNA MARIA • CAVALIERE GIUSEPPINA • CAVALIERE EMMANUELE • CAVALIERE AGATA	2	_____
Carovigno	77	198	LANZILOTTI MILOVAN	1	_____
Carovigno	82	163	DALL'OGLIO ELVIRA	4	_____
Carovigno	82	192	TURCHIARULO LUIGI	2	_____
Carovigno	82	322	• CERVELLERA GIOVANNI • CERVELLERA FRANCESCO	1	_____
Carovigno	82	402	• CAPECE MINUTOLO fu FERDINANDO • RUGGIERO MARILENA	2	_____
Carovigno	82	477	PARKER NEIL	4	_____
TOTALE				**385**	**34**

- **trasmettere** il presente atto con unica PEC:

  a) al Comune di **Carovigno** affinché provveda entro 3 (tre) giorni dall'invio della Pec di trasmissione del presente atto all'affissione all'Albo Pretorio della presente determinazione per la **durata di 10 (dieci) giorni** naturali e consecutivi. Tale affissione, ai sensi dell'art. 21 bis L.241/1990 e s.m.i, decorso il

tredicesimo giorno dalla data di invio della Pec assume valore di notifica **ai proprietari/conduttori interessati dalle estirpazioni**;

b) **all'ARIF** per le attività di competenza in base alla DGR 1890/2018, alla convenzione sottoscritta e al Decreto Legge 27/2019;

c) **al Sig. Prefetto di Brindisi** affinché ai sensi della Legge 44/2019, e su richiesta di ARIF ove di necessità, disponga l'ausilio della forza pubblica a supporto di ARIF nelle operazioni di estirpazione.

A) ESTIRPAZIONE TRAMITE ARIF

- **di disporre,** ai sensi del comma 2 dell'art. 7 della decisione 789/2015 e s.m.i., per il tramite di ARIF l'estirpazione entro 20 giorni consecutivi dalla data di avvenuta notifica del presente atto, delle piante risultate infette dal batterio *Xylella fastidiosa*, site in agro di **Carovigno**, sopra elencate e riportate **nell'allegato D**, nonché evidenziate nell'ortofoto di cui **all' allegato A (da A1 ad A66)**, parte integrante al presente atto;
- **di stabilire** che l'ARIF, nell'eseguire l'estirpazione delle piante di cui al presente atto, dovrà attenersi alla seguente procedura:
  - attendere 10 giorni consecutivi dalla data di avvenuta notifica, per l'eventuale espressione da parte del proprietario/conduttore della volontà di procedere autonomamente all'estirpazione delle piante;
  - allo scadere del suddetto periodo di 10 giorni e in assenza di comunicazioni del proprietario/conduttore, ARIF dovrà provvedere nei successivi 10 giorni consecutivi a:
    - effettuare il trattamento fitosanitario preventivamente all'estirpazione, contro i vettori dell'organismo specificato, come indicato al comma 4) dell'art. 10 del DM 13.02.2018, utilizzando prodotti a base di Acetamiprid, Deltametrina, Fosmet, Prev-Am, autorizzati su olivo contro il *Philaenus spumarius*;
    - estirpare le piante infette secondo le procedure previste nella convenzione tra Regione Puglia e ARIF Rep n° 021203 del 23/10/2018, informando l'Osservatorio Fitosanitario alla pec osservatoriofitosanitario.regione@pec.rupar.puglia.it e la sede operativa di Brindisi al seguente indirizzo mail: c.cavallo@regione.puglia.it;
    - distruggere in loco tutta la parte frondosa degli alberi, separata dal tronco, mediante trinciatura o bruciatura se consentito dalla legge e dai relativi regolamenti comunali;
    - lasciare nella disponibilità del proprietario/conduttore la parte legnosa delle piante estirpate, opportunamente depezzata;
    - redigere specifica relazione sulle operazioni svolte sull'appezzamento con l'indicazione del sesto di impianto in caso di oliveto, elemento necessario per poter applicare la DGR 940/2017, che dovrà essere trasmessa alla Sezione Osservatorio Fitosanitario (osservatoriofitosanitario.regione@pec.rupar.puglia.it) e alla sede operativa di Brindisi (c.cavallo@regione.puglia.it);
  - richiedere al Prefetto, ai sensi della Legge 44/2019, l'ausilio della forza pubblica nelle operazioni di estirpazione delle piante infette, a seguito di accesso negato ai luoghi di estirpazione, documentato e verbalizzato ai sensi degli art. 46, 47 del DPR 445/2000 e dell'art. 76 (dichiarazioni mendaci);
- **di stabilire** che ai sensi della DGR 940 del 13/06/2017 ai proprietari/conduttori sarà riconosciuto il contributo per il danno subito per ogni albero estirpato e pertanto il proprietario deve:
  - comunicare alla Sezione Osservatorio Fitosanitario, il codice fiscale ed i riferimenti bancari ove effettuare il relativo bonifico (come da **allegato C,** scaricabile anche dal sito www.emergenzaxylella.it), entro 3 mesi dalla data di avvenuta notifica del presente atto, a mezzo raccomandata A/R al seguente indirizzo: Lungomare Nazario Sauro 41-Bari oppure a mezzo pec: osservatoriofitosanitario.regione@pec.rupar.puglia.it;
  - in mancanza di tale comunicazione la Sezione Osservatorio Fitosanitario manterrà la disponibilità di tale importo per un periodo di 1 (uno) anno decorrente dalla data del presente atto, decorso il quale l'importo non liquidato sarà reso nella disponibilità del bilancio regionale;

B) ESTIRPAZIONE VOLONTARIA

- **di stabilire** che qualora il proprietario voglia provvedere autonomamente all'abbattimento delle piante infette con mezzi propri, dovrà a propria cura e spese:
  - manifestare, entro il termine di 10 (dieci) giorni naturali e consecutivi dalla data di avvenuta notifica come definita in precedenza, la volontà di estirpare autonomamente compilando e trasmettendo il modello di cui **all'allegato B** (scaricabile anche dal sito www.emergenzaxylella.it), mediante raccomandata A/R all'indirizzo dell'ARIF: Viale Luigi Corigliano 1 -70132 - Bari oppure alla PEC dell'Agenzia: protocollo@pec.arifpuglia.it, nonché alla Sezione Osservatorio Fitosanitario osservatoriofitosanitario.regione@pec.rupar.puglia.it e alla sede operativa di Brindisi mail c.cavallo@regione.puglia.it, che dovrà sovraintendere alle operazioni;
  - comunicare la data di inizio dell' operazione di estirpazione alla sede operativa di Brindisi (Via Tor Pisana 120, Brindisi - mail: c.cavallo@regione.puglia.it), almeno 5 (cinque) giorni prima dell'inizio dei lavori e comunque entro lo scadere dei 10 (dieci) giorni decorrenti dalla manifestazione della volontà di estirpare;
  - effettuare il trattamento fitosanitario preventivamente all'estirpazione, contro i vettori dell'organismo specificato, come indicato al comma 4) dell'art. 10 del DM 13.02.2018, utilizzando prodotti a base di Acetamiprid, Deltametrina, Fosmet o Prev-Am, autorizzati su olivo contro il *Philaenus spumarius*;
  - estirpare le piante infette con mezzi meccanici;
  - distruggere in loco tutta la parte frondosa dell' albero, separata dal tronco, mediante trinciatura o bruciatura se consentito dalla legge e dai relativi regolamenti comunali;
  - comunicare alla Soprintendenza eventuali ritrovamenti fortuiti di interesse archeologico;
- **di stabilire** che le operazioni di estirpazione e distruzione devono essere presidiate da un Ispettore fitosanitario/Agente fitosanitario che deve:
  - essere di ausilio per determinare le piante oggetto del presente provvedimento;
  - verificare la correttezza delle operazioni di estirpazione e distruzione delle piante;
  - provvedere alla redazione di apposito verbale che è atto propedeutico e indispensabile per il riconoscimento del contributo;
- **di stabilire** che a seguito di accertato impedimento all'estirpazione, a causa di intervento di terze persone (documentato e verbalizzato ai sensi degli art. 46, 47 del DPR 445/2000 e dell'art. 76 per dichiarazioni mendaci), l'ispettore fitosanitario richiede al Prefetto, ai sensi della Legge 44/2019, l'ausilio della forza pubblica nelle operazioni di estirpazione delle piante infette;
- **di stabilire** che in caso di estirpazione delle piante infette a cura del proprietario, sarà riconosciuto per ogni albero estirpato, l'intero contributo previsto dalla DGR 940/2017; e pertanto il proprietario deve:
  - comunicare alla Sezione Osservatorio Fitosanitario, Lungomare Nazario Sauro 41-Bari a mezzo raccomandata A/R ovvero a mezzo pec osservatoriofitosanitario.regione@pec.rupar.puglia.it, entro 3 mesi dalla data di avvenuta notifica del presente atto il codice fiscale ed i riferimenti bancari ove poter effettuare il relativo bonifico (**allegato B**);
  - in mancanza di tale comunicazione la Sezione Osservatorio Fitosanitario manterrà la disponibilità di tale importo per un periodo di 1 (uno) anno decorrente dalla data del presente atto, decorso il quale l'importo non liquidato sarà reso nella disponibilità del bilancio regionale.

- **di stabilire** che qualora il proprietario/conduttore non proceda al concreto avvio delle attività di estirpazione delle piante infette entro 20 giorni dall'avvenuta notifica, la Sezione Osservatorio Fitosanitario disporrà l'abbattimento coatto delle piante infette, per il tramite dell'ARIF, provvederà a denunciare la circostanza alla Procura della Repubblica ai sensi degli artt. 500 e 650 c.p., all'applicazione della sanzione amministrativa di cui al comma 20 dell'art. 54 del D. Lgs. 214/05, a non riconoscere alcun contributo a qualunque titolo per l'abbattimento delle piante infette.

C) DISPOSIZIONI GENERALI

- **di stabilire** che chiunque non adempie alle disposizioni impartite con il presente atto è sanzionabile ai sensi

del comma 2 dell'art. 18-bis della Legge n. 44 del 21/05/2019, conversione in legge, con modificazioni, del Decreto Legge n° 27 del 29/03/2019;

- **di stabilire** che chiunque non adempie alle disposizioni impartite ovvero provoca ritardi nella loro applicazione è perseguibile ai sensi degli artt. 500 e 650 c.p.;
- **di pubblicare** il presente atto sul Bollettino Ufficiale della Regione Puglia;
- **di pubblicare** il presente atto sul portale www.emergenzaxylella.it .

VERIFICA AI SENSI DEL D. Lgs 196/03
Garanzie alla riservatezza

La pubblicazione dell'atto all'albo, salve le garanzie previste dalla legge 241/90 in tema di accesso ai documenti amministrativi, avviene nel rispetto della tutela alla riservatezza dei cittadini, secondo quanto disposto dal D. Lgs. 196/03 in materia di protezione dei dati personali, nonché dal vigente regolamento regionale n. 5/2006 per il trattamento dei dati sensibili e giudiziari.
Ai fini della pubblicità legale, l'atto destinato alla pubblicazione è redatto in modo da evitare la diffusione di dati personali identificativi non necessari ovvero il riferimento a dati sensibili.

ADEMPIMENTI CONTABILI

Ai sensi della L. R. n. 28/2001 s.m.i. e del D.lgs. 118/2011 e s.m.i.

Il presente provvedimento non comporta alcun mutamento qualitativo o quantitativo di entrata o di spesa né a carico del bilancio regionale né a carico degli enti per i cui debiti i creditori potrebbero rivalersi sulla Regione (e che è escluso ogni ulteriore onere aggiuntivo rispetto a quelli già autorizzati a valere sullo stanziamento previsto dal bilancio regionale).
La sottoscritta attesta che il procedimento affidatogli, è stato espletato nel rispetto della vigente normativa regionale, nazionale e comunitaria e che il presente schema di provvedimento, predisposto ai fini dell'adozione dell'atto finale da parte del Dirigente di Sezione è conforme alle risultanze istruttorie.

Il Responsabile P.O. (Dott.ssa Anna Percoco)

Tutto ciò premesso,

IL DIRIGENTE DELLA SEZIONE

Visti gli articoli 4 e 5 della L.R. n. 7/97;
Visti gli art. 18 e 21 del D.P.G.R. n. 443/2015;
Visto l'articolo 32 della Legge n. 69 del 18/06/2009 che prevede l'obbligo di sostituire la pubblicazione tradizionale all'Albo ufficiale con la pubblicazione di documenti digitali sui siti informatici;
Vista la DGR 1176 del 29/07/2016 di conferimento di incarichi di direzione;
Vista la D.G.R. n. 3261 del 28/7/98;
Visti gli artt. 4 e 16 del D.lgs. 165/01;
Vista la DGR 713 del 2/05/2018 di nomina dell'Ing. Giuseppe Tedeschi quale Dirigente della Sezione Osservatorio Fitosanitario;
Vista la nota del Dirigente della Sezione Osservatorio Fitosanitario n° 6598 del 17/05/2019 di conferimento incarichi di Posizioni Organizzative;
Vista la DDS n. 72 del 18/06/2019 per quanto attiene la delega di funzioni ai sensi della Legge 241/90 smi;
Visto l'art. 21 bis della Legge 241/90;

RITENUTO, per le motivazioni sopra riportate, che vengono condivise, di emanare il presente provvedimento;

DETERMINA

- **di approvare** quanto in narrativa che qui si intende integralmente richiamato;
- **disporre l'estirpazione di n°385 piante infette** site in agro di **Carovigno** ed elencate nella tabella seguente e dettagliate nell'allegato D, con le modalità e la tempistica di seguito definite:

MONITORAGGIO 2018-2019					
AGRO	**FOGLIO**	**PARTICELLA**	**INTESTATARIO**	**N° PIANTE INFETTE**	**VINCOLO PAESAGGISTICO**
Carovigno	12	17	• ANGLANI DOMENICO • UNICEF – Fondo delle Nazioni Unite per l'infanzia rapp. in Italia	5	_____
Carovigno	23	117	• BRANDI MARIA • CAMPOSEO GIUSEPPE	1	_____
Carovigno	23	1422	GRECO TEODORO	1	_____
Carovigno	24	176	IAIA GIUSEPPE	1	_____
Carovigno	24	2055	LANZILOTTI TEODOSIO	1	*
Carovigno	25	7	• TRIARICO GIUSEPPE • LANZILOTTI ROSA	1	_____
		11		1	_____
		14		5	_____
		90		3	_____
	28	1		1	_____
Carovigno	25	13	• NATOLA ALBERTA VANDA • GERNONE DOMENICO	3	_____
Carovigno	35	84	MELE MARTINO	1	_____
Carovigno	35	88	CALIOLO FERDINANDO	1	_____
Carovigno	35	102	• GUARINI PALMA • BRANDI MIRIAM • BRANDI GIUSEPPE	1	_____
Carovigno	35	105	GALEONE MARIA ANTONIETTA	1	_____
Carovigno	35	109	SCATIGNA ONOFRIO	1	_____
Carovigno	35	476	ITALO ALBERTO	1	_____
Carovigno	36	86	LANZILOTTI LUANA	1	*
Carovigno	36	164	LEOBILLA VINCENZA	1	*
Carovigno	36	165	LANZILOTTI EGIDIO	3	*
Carovigno	36	166	• CARLUCCI LORENZO • CARLUCCI ELISABETTA • CARLUCCI GIUSEPPE • CARLUCCI PASQUALE • CARLUCCI ANTONIO • SGURA MICHELINA • CARLUCCI MARIA TERESA • CARLUCCI ANDREA	1	*
Carovigno	36	1044	LO RE' VINCENZA	1	*
Carovigno	36	1047	• CARLUCCI TERESA • CARLUCCI MARIA TERESA • DI LATTE MARIA • CARLUCCI MARIO • CARLUCCI GIUSEPPE (02/01/1957) • CARLUCCI GIUSEPPE (13/12/1965) • CARLUCCI LORENZO • PASSANTE MARIA • CARLUCCI ROSA (02/02/1963) • SAPONARO GIUSEPPE • CARLUCCI MARIA CONCETTA • SAPONARO MARIA • TURCO ANTONIA • DI LATTE TERESA • CARLUCCI TERESA (25/07/1948) • CARLUCCI ELISABETTA	3	*

Carovigno	37	29	COLUCCI FRANCESCO BRUNO	22	*
Carovigno	38	433	LEO ANGELO	1	_____
Carovigno	46	16	MURADOR MAURIZIO	3	_____
Carovigno	46	236	VITA GIOVANNI	2	_____
		338		15	_____
Carovigno	46	237	• CALIOLO COSIMO • CALIOLO ONOFRIO • CALIOLO PASQUALE	16	_____
		326		2	_____
		1233		1	_____
Carovigno	46	321	• CRETI' CARMELA • DE GIOVANNI TEODORA	1	_____
Carovigno	46	322	CRETI' ONOFRIO	2	_____
Carovigno	46	325	CRETI' ANGELO	10	_____
Carovigno	46	329	SAPONARO MARIA	36	_____
Carovigno	46	332	• VERBEKE ANNE MARIE MAGDALENA MARGARETA • CALUWE LUDWIG LOUIS MARIA	10	_____
		1231		3	_____
Carovigno	46	339	• GALEONE ADDOLORATA • CAPORUSSO BEATRICE • CAPORUSSO VITO DONATO • CAPORUSSO DONATO • CAPORUSSO ANTONIO • CAPORUSSO ROSA • CAPORUSSO MARIA • CAPORUSSO FILOMENA • LARUCCIA FILOMENA	8	_____
Carovigno	46	340	SIMINI FRANCESCO	4	_____
Carovigno	46	346	ESPEDITO ANTONIO	1	_____
Carovigno	46	675	SBANO GIUSEPPE ANTONIO	20	_____
Carovigno	46	1087	MONNA FRANCESCA	4	_____
Carovigno	46	1237	MION AMEDEO	2	_____
Carovigno	47	164	• UGGENTI FRANCESCO • UGGENTI EVA	1	_____
Carovigno	55	12	• EPIFANI GIUSEPPINA • FURONE ROSA • EPIFANI LUIGI	4	_____
Carovigno	55	416	• PEPE NICOLA • PEPE COSIMO • PEPE ANTONELLA • PEPE ANNA MARIA • PEPE FRANCESCO	1	_____
Carovigno	58	24	CAVALIERE VITO	1	_____
		26		1	_____
Carovigno	58	219	• CELLA CLAUDIO GIANCARLO • RADAELLI ROBERTA • CELLA LAURA	1	_____
Carovigno	61	721	PORTA MAGGIORE SOCIETA' AGRICOLA	1	*
Carovigno	64	90	GRECO MARIA	2	_____
		92		2	_____
		112		1	_____
Carovigno	64	173	• MILONE MATTIA • RUSSO JACOPO • MAGLI WANDA	2	_____

Carovigno	64	187	FRANCIOSO GIOVANNA	6	_____
Carovigno	64	189	KANE CAMPBELL NASH LIMITED	1	_____
		376		1	_____
		419		1	_____
Carovigno	64	196	BACCARO PIETRO	1	_____
		197		3	_____
		252		12	_____
		275		4	_____
Carovigno	64	198	• BACCARO PIETRO • TAMBORRINO MARIA • CATAMERO' FRANCESCA	5	_____
Carovigno	64	250	• GUARNIERI FRANCESCO • GUARNIERI NICOLA • GUARNIERI MARIA TERESA	1	_____
Carovigno	64	320	• MARTINO FILOMENA • SANTORO ANGELA	2	_____
Carovigno	71	129	LANZILOTTI MARIA CONCETTA	1	_____
Carovigno	71	180	• TALIENTO FRANCESCA • TALIENTO GIOVANNI • TALIENTO MICHELE • TALIENTO COSIMO • TALIENTO ANTONIO	1	_____
Carovigno	71	271	TATEO CARLO	1	_____
Carovigno	71	420	LOCOROTONDO VITA	1	_____
Carovigno	71	535	TATEO COSIMO	1	_____
Carovigno	72	12	CARDONE FABIO	21	_____
Carovigno	72	39	LANZILOTTI PASQUALE	62	_____
Carovigno	72	190	MAGLI ALESSANDRO MARCELLO	22	_____
Carovigno	72	212	• CONTE GIOVANNI • LOCOROTONDO VITA	2	_____
Carovigno	73	62	LANZILOTTI VITO ANTONIO	1	_____
Carovigno	75	317	• MARRAZZO ORTELIO • CAVALIERE ANNA MARIA • CAVALIERE GIUSEPPINA • CAVALIERE EMMANUELE • CAVALIERE AGATA	2	_____
Carovigno	77	198	LANZILOTTI MILOVAN	1	_____
Carovigno	82	163	DALL'OGLIO ELVIRA	4	_____
Carovigno	82	192	TURCHIARULO LUIGI	2	_____
Carovigno	82	322	• CERVELLERA GIOVANNI • CERVELLERA FRANCESCO	1	_____
Carovigno	82	402	• CAPECE MINUTOLO fu FERDINANDO • RUGGIERO MARILENA	2	_____
Carovigno	82	477	PARKER NEIL	4	_____
TOTALE				**385**	**34**

- **trasmettere** il presente atto con unica PEC:

d) al Comune di **Carovigno** affinché provveda entro 3 (tre) giorni dall'invio della Pec di trasmissione del presente atto all'affissione all'Albo Pretorio della presente determinazione per la **durata di 10 (dieci) giorni** naturali e consecutivi. Tale affissione, ai sensi dell'art. 21 bis L.241/1990 e s.m.i, decorso il

tredicesimo giorno dalla data di invio della Pec assume valore di notifica **ai proprietari/conduttori interessati dalle estirpazioni**;

e) **all'ARIF** per le attività di competenza in base alla DGR 1890/2018, alla convenzione sottoscritta e al Decreto Legge 27/2019;

f) **al Sig. Prefetto di Brindisi** affinché ai sensi della Legge 44/2019, e su richiesta di ARIF ove di necessità, disponga l'ausilio della forza pubblica a supporto di ARIF nelle operazioni di estirpazione.

A) ESTIRPAZIONE TRAMITE ARIF

- **di disporre,** ai sensi del comma 2 dell'art. 7 della decisione 789/2015 e s.m.i., per il tramite di ARIF l'estirpazione entro 20 giorni consecutivi dalla data di avvenuta notifica del presente atto, delle piante risultate infette dal batterio *Xylella fastidiosa*, site in agro di **Carovigno**, sopra elencate e riportate **nell'allegato D**, nonché evidenziate nell'ortofoto di cui **all' allegato A (da A1 ad A66)**, parte integrante al presente atto;
- **di stabilire** che l'ARIF, nell'eseguire l'estirpazione delle piante di cui al presente atto, dovrà attenersi alla seguente procedura:
  - attendere 10 giorni consecutivi dalla data di avvenuta notifica, per l'eventuale espressione da parte del proprietario/conduttore della volontà di procedere autonomamente all'estirpazione delle piante;
  - allo scadere del suddetto periodo di 10 giorni e in assenza di comunicazioni del proprietario/conduttore, ARIF dovrà provvedere nei successivi 10 giorni consecutivi a:
    - effettuare il trattamento fitosanitario preventivamente all'estirpazione, contro i vettori dell'organismo specificato, come indicato al comma 4) dell'art. 10 del DM 13.02.2018, utilizzando prodotti a base di Acetamiprid, Deltametrina, Fosmet, Prev-Am, autorizzati su olivo contro il *Philaenus spumarius*;
    - estirpare le piante infette secondo le procedure previste nella convenzione tra Regione Puglia e ARIF Rep n° 021203 del 23/10/2018, informando l'Osservatorio Fitosanitario alla pec osservatoriofitosanitario.regione@pec.rupar.puglia.it e la sede operativa di Brindisi al seguente indirizzo mail: c.cavallo@regione.puglia.it;
    - distruggere in loco tutta la parte frondosa degli alberi, separata dal tronco, mediante trinciatura o bruciatura se consentito dalla legge e dai relativi regolamenti comunali;
    - lasciare nella disponibilità del proprietario/conduttore la parte legnosa delle piante estirpate, opportunamente depezzata;
    - redigere specifica relazione sulle operazioni svolte sull'appezzamento con l'indicazione del sesto di impianto in caso di oliveto, elemento necessario per poter applicare la DGR 940/2017, che dovrà essere trasmessa alla Sezione Osservatorio Fitosanitario (osservatoriofitosanitario.regione@pec.rupar.puglia.it) e alla sede operativa di Brindisi (c.cavallo@regione.puglia.it);
  - richiedere al Prefetto, ai sensi della Legge 44/2019, l'ausilio della forza pubblica nelle operazioni di estirpazione delle piante infette, a seguito di accesso negato ai luoghi di estirpazione, documentato e verbalizzato ai sensi degli art. 46, 47 del DPR 445/2000 e dell'art. 76 (dichiarazioni mendaci);
- **di stabilire** che ai sensi della DGR 940 del 13/06/2017 ai proprietari/conduttori sarà riconosciuto il contributo per il danno subito per ogni albero estirpato e pertanto il proprietario deve:
  - comunicare alla Sezione Osservatorio Fitosanitario, il codice fiscale ed i riferimenti bancari ove effettuare il relativo bonifico (come da **allegato C,** scaricabile anche dal sito www.emergenzaxylella.it), entro 3 mesi dalla data di avvenuta notifica del presente atto, a mezzo raccomandata A/R al seguente indirizzo: Lungomare Nazario Sauro 41-Bari oppure a mezzo pec: osservatoriofitosanitario.regione@pec.rupar.puglia.it;
  - in mancanza di tale comunicazione la Sezione Osservatorio Fitosanitario manterrà la disponibilità di tale importo per un periodo di 1 (uno) anno decorrente dalla data del presente atto, decorso il quale l'importo non liquidato sarà reso nella disponibilità del bilancio regionale;

B) ESTIRPAZIONE VOLONTARIA

- **di stabilire** che qualora il proprietario voglia provvedere autonomamente all'abbattimento delle piante infette con mezzi propri, dovrà a propria cura e spese:
  - manifestare, entro il termine di 10 (dieci) giorni naturali e consecutivi dalla data di avvenuta notifica come definita in precedenza, la volontà di estirpare autonomamente compilando e trasmettendo il modello di cui **all'allegato B** (scaricabile anche dal sito www.emergenzaxylella.it), mediante raccomandata A/R all'indirizzo dell'ARIF: Viale Luigi Corigliano 1 -70132 - Bari oppure alla PEC dell'Agenzia: protocollo@pec.arifpuglia.it, nonché alla Sezione Osservatorio Fitosanitario osservatoriofitosanitario.regione@pec.rupar.puglia.it e alla sede operativa di Brindisi mail c.cavallo@regione.puglia.it, che dovrà sovraintendere alle operazioni;
  - comunicare la data di inizio dell' operazione di estirpazione alla sede operativa di Brindisi (Via Tor Pisana 120, Brindisi - mail: c.cavallo@regione.puglia.it), almeno 5 (cinque) giorni prima dell'inizio dei lavori e comunque entro lo scadere dei 10 (dieci) giorni decorrenti dalla manifestazione della volontà di estirpare;
  - effettuare il trattamento fitosanitario preventivamente all'estirpazione, contro i vettori dell'organismo specificato, come indicato al comma 4) dell'art. 10 del DM 13.02.2018, utilizzando prodotti a base di Acetamiprid, Deltametrina, Fosmet o Prev-Am, autorizzati su olivo contro il *Philaenus spumarius*;
  - estirpare le piante infette con mezzi meccanici;
  - distruggere in loco tutta la parte frondosa dell' albero, separata dal tronco, mediante trinciatura o bruciatura se consentito dalla legge e dai relativi regolamenti comunali;
  - comunicare alla Soprintendenza eventuali ritrovamenti fortuiti di interesse archeologico;
- **di stabilire** che le operazioni di estirpazione e distruzione devono essere presidiate da un Ispettore fitosanitario/Agente fitosanitario che deve:
  - essere di ausilio per determinare le piante oggetto del presente provvedimento;
  - verificare la correttezza delle operazioni di estirpazione e distruzione delle piante;
  - provvedere alla redazione di apposito verbale che è atto propedeutico e indispensabile per il riconoscimento del contributo;
- **di stabilire** che a seguito di accertato impedimento all'estirpazione, a causa di intervento di terze persone (documentato e verbalizzato ai sensi degli art. 46, 47 del DPR 445/2000 e dell'art. 76 per dichiarazioni mendaci), l'ispettore fitosanitario richiede al Prefetto, ai sensi della Legge 44/2019, l'ausilio della forza pubblica nelle operazioni di estirpazione delle piante infette;
- **di stabilire** che in caso di estirpazione delle piante infette a cura del proprietario, sarà riconosciuto per ogni albero estirpato, l'intero contributo previsto dalla DGR 940/2017; e pertanto il proprietario deve:
  - comunicare alla Sezione Osservatorio Fitosanitario, Lungomare Nazario Sauro 41-Bari a mezzo raccomandata A/R ovvero a mezzo pec osservatoriofitosanitario.regione@pec.rupar.puglia.it, entro 3 mesi dalla data di avvenuta notifica del presente atto il codice fiscale ed i riferimenti bancari ove poter effettuare il relativo bonifico (**allegato B**);
  - in mancanza di tale comunicazione la Sezione Osservatorio Fitosanitario manterrà la disponibilità di tale importo per un periodo di 1 (uno) anno decorrente dalla data del presente atto, decorso il quale l'importo non liquidato sarà reso nella disponibilità del bilancio regionale.
- **di stabilire** che qualora il proprietario/conduttore non proceda al concreto avvio delle attività di estirpazione delle piante infette entro 20 giorni dall'avvenuta notifica, la Sezione Osservatorio Fitosanitario disporrà l'abbattimento coatto delle piante infette, per il tramite dell'ARIF, provvederà a denunciare la

circostanza alla Procura della Repubblica ai sensi degli artt. 500 e 650 c.p., all'applicazione della sanzione amministrativa di cui al comma 20 dell'art. 54 del D. Lgs. 214/05, a non riconoscere alcun contributo a qualunque titolo per l'abbattimento delle piante infette.

C) DISPOSIZIONI GENERALI

- **di stabilire** che chiunque non adempie alle disposizioni impartite con il presente atto è sanzionabile ai sensi del comma 2 dell'art. 18-bis della Legge n. 44 del 21/05/2019, conversione in legge, con modificazioni, del Decreto Legge n° 27 del 29/03/2019;
- **di stabilire** che chiunque non adempie alle disposizioni impartite ovvero provoca ritardi nella loro applicazione è perseguibile ai sensi degli artt. 500 e 650 c.p.;
- **di pubblicare** il presente atto sul Bollettino Ufficiale della Regione Puglia;
- **di pubblicare** il presente atto sul portale www.emergenzaxylella.it ;
- **di stabilire** che il presente atto è immediatamente esecutivo.

Il presente atto, composto di n° 19 (diciannove) facciate timbrate e vidimate e dagli allegati **A (composto da 66 facciate)**, **B**, **C** composti rispettivamente da 1 facciata timbrata e vidimata e **D** da 19 facciate timbrate e vidimate, è redatto in un unico originale che sarà conservato agli atti del Dipartimento. Una copia conforme all'originale sarà trasmessa al Segretariato della Giunta Regionale; una copia all'Assessore Regionale alle Risorse Agroalimentari; una copia all'Ufficio proponente. Non sarà trasmesso al Dipartimento Programmazione e Finanze - Servizio Ragioneria - in quanto non sussistono adempimenti contabili.

Il Funzionario P.O Delegato
(Dott.ssa Anna Percoco)

Il Dirigente di Sezione
(Ing. Giuseppe Tedeschi)


ALLEGATO A
Il presente allegato è composto da n. 1 fogli
Il Dirigente di Sezione
IL DIRIGENTE
Ing. Giuseppe Tedeschini
Foglio 12
Particella 17
CAROVIGNO
foglio 7
foglio 6
foglio 12
foglio 13
foglio 14
foglio 15
foglio 16
foglio 17
foglio 18
foglio 19
foglio 20
foglio 21
foglio 22
foglio 23
foglio 24
foglio 25
foglio 26
foglio 27
foglio 28
foglio 29
foglio 30
foglio 31
foglio 32
foglio 33
foglio 34
foglio 35
foglio 36
foglio 37
foglio 38
foglio 39
foglio 40
foglio 41
foglio 42
foglio 43
foglio 44
foglio 45
foglio 46
foglio 47
foglio 48
foglio 49
foglio 50
foglio 51
foglio 52
foglio 53
foglio 54
foglio 55
foglio 56
foglio 57
foglio 58
foglio 59
foglio 60
foglio 61
foglio 62
foglio 63
foglio 64
foglio 65
foglio 66
foglio 67
foglio 68
foglio 69
foglio 70
foglio 71
foglio 72
foglio 73
foglio 74
foglio 75
foglio 76
foglio 77
foglio 78
foglio 79
foglio 80
foglio 81
foglio 82
foglio 83
foglio 84
foglio 85
foglio 86
foglio 87
foglio 88
foglio 89
foglio 90
foglio 91
foglio 92
foglio 93
foglio 94
foglio 95
foglio 96
foglio 97
foglio 98
foglio 99
foglio 100
foglio 101
foglio 102
foglio 103
foglio 104
foglio 105
foglio 106
foglio 107
foglio 108
foglio 109
foglio 110
foglio 111
foglio 112
foglio 113
foglio 114
foglio 115
foglio 116
foglio 117
foglio 118
foglio 119
foglio 120
foglio 121
foglio 122
foglio 123
foglio 124
foglio 125
foglio 126
foglio 127
foglio 128
foglio 129
foglio 130
foglio 131
foglio 132
foglio 133
foglio 134
foglio 135
foglio 136
foglio 137
foglio 138
foglio 139
foglio 140
foglio 141
foglio 142
foglio 143
foglio 144
foglio 145
foglio 146
foglio 147
foglio 148
foglio 149
foglio 150
foglio 151
foglio 152
foglio 153
foglio 154
foglio 155
foglio 156
foglio 157
foglio 158
foglio 159
foglio 160
foglio 161
foglio 162
foglio 163
foglio 164
foglio 165
foglio 166
foglio 167
foglio 168
foglio 169
foglio 170
foglio 171
foglio 172
foglio 173
foglio 174
foglio 175
foglio 176
foglio 177
foglio 178
foglio 179
foglio 180
foglio 181
foglio 182
foglio 183
foglio 184
foglio 185
foglio 186
foglio 187
foglio 188
foglio 189
foglio 190
foglio 191
foglio 192
foglio 193
foglio 194
foglio 195
foglio 196
foglio 197
foglio 198
foglio 199
foglio 200
foglio 201
foglio 202
foglio 203
foglio 204
foglio 205
foglio 206
foglio 207
foglio 208
foglio 209
foglio 210
foglio 211
foglio 212
foglio 213
foglio 214
foglio 215
foglio 216
foglio 217
foglio 218
foglio 219
foglio 220
foglio 221
foglio 222
foglio 223
foglio 224
foglio 225
foglio 226
foglio 227
foglio 228
foglio 229
foglio 230
foglio 231
foglio 232
foglio 233
foglio 234
foglio 235
foglio 236
foglio 237
foglio 238
foglio 239
foglio 240
foglio 241
foglio 242
foglio 243
foglio 244
foglio 245
foglio 246
foglio 247
foglio 248
foglio 249
foglio 250
foglio 251
foglio 252
foglio 253
foglio 254
foglio 255
foglio 256
foglio 257
foglio 258
foglio 259
foglio 260
foglio 261
foglio 262
foglio 263
foglio 264
foglio 265
foglio 266
foglio 267
foglio 268
foglio 269
foglio 270
foglio 271
foglio 272
foglio 273
foglio 274
foglio 275
foglio 276
foglio 277
foglio 278
foglio 279
foglio 280
foglio 281
foglio 282
foglio 283
foglio 284
foglio 285
foglio 286
foglio 287
foglio 288
foglio 289
foglio 290
foglio 291
foglio 292
foglio 293
foglio 294
foglio 295
foglio 296
foglio 297
foglio 298
foglio 299
foglio 300
foglio 301
foglio 302
foglio 303
foglio 304
foglio 305
foglio 306
foglio 307
foglio 308
foglio 309
foglio 310
foglio 311
foglio 312
foglio 313
foglio 314
foglio 315
foglio 316
foglio 317
foglio 318
foglio 319
foglio 320
foglio 321
foglio 322
foglio 323
foglio 324
foglio 325
foglio 326
foglio 327
foglio 328
foglio 329
foglio 330
foglio 331
foglio 332
foglio 333
foglio 334
foglio 335
foglio 336
foglio 337
foglio 338
foglio 339
foglio 340
foglio 341
foglio 342
foglio 343
foglio 344
foglio 345
foglio 346
foglio 347
foglio 348
foglio 349
foglio 350
foglio 351
foglio 352
foglio 353
foglio 354
foglio 355
foglio 356
foglio 357
foglio 358
foglio 359
foglio 360
foglio 361
foglio 362
foglio 363
foglio 364
foglio 365
foglio 366
foglio 367
foglio 368
foglio 369
foglio 370
foglio 371
foglio 372
foglio 373
foglio 374
foglio 375
foglio 376
foglio 377
foglio 378
foglio 379
foglio 380
foglio 381
foglio 382
foglio 383
foglio 384
foglio 385
foglio 386
foglio 387
foglio 388
foglio 389
foglio 390
foglio 391
foglio 392
foglio 393
foglio 394
foglio 395
foglio 396
foglio 397
foglio 398
foglio 399
foglio 400
foglio 401
foglio 402
foglio 403
foglio 404
foglio 405
foglio 406
foglio 407
foglio 408
foglio 409
foglio 410
foglio 411
foglio 412
foglio 413
foglio 414
foglio 415
foglio 416
foglio 417
foglio 418
foglio 419
foglio 420
foglio 421
foglio 422
foglio 423
foglio 424
foglio 425
foglio 426
foglio 427
foglio 428
foglio 429
foglio 430
foglio 431
foglio 432
foglio 433
foglio 434
foglio 435
foglio 436
foglio 437
foglio 438
foglio 439
foglio 440
foglio 441
foglio 442
foglio 443
foglio 444
foglio 445
foglio 446
foglio 447
foglio 448
foglio 449
foglio 450
foglio 451
foglio 452
foglio 453
foglio 454
foglio 455
foglio 456
foglio 457
foglio 458
foglio 459
foglio 460
foglio 461
foglio 462
foglio 463
foglio 464
foglio 465
foglio 466
foglio 467
foglio 468
foglio 469
foglio 470
foglio 471
foglio 472
foglio 473
foglio 474
foglio 475
foglio 476
foglio 477
foglio 478
foglio 479
foglio 480
foglio 481
foglio 482
foglio 483
foglio 484
foglio 485
foglio 486
foglio 487
foglio 488
foglio 489
foglio 490
foglio 491
foglio 492
foglio 493
foglio 494
foglio 495
foglio 496
foglio 497
foglio 498
foglio 499
foglio 500
foglio 501
foglio 502
foglio 503
foglio 504
foglio 505
foglio 506
foglio 507
foglio 508
foglio 509
foglio 510
foglio 511
foglio 512
foglio 513
foglio 514
foglio 515
foglio 516
foglio 517
foglio 518
foglio 519
foglio 520
foglio 521
foglio 522
foglio 523
foglio 524
foglio 525
foglio 526
foglio 527
foglio 528
foglio 529
foglio 530
foglio 531
foglio 532
foglio 533
foglio 534
foglio 535
foglio 536
foglio 537
foglio 538
foglio 539
foglio 540
foglio 541
foglio 542
foglio 543
foglio 544
foglio 545
foglio 546
foglio 547
foglio 548
foglio 549
foglio 550
foglio 551
foglio 552
foglio 553
foglio 554
foglio 555
foglio 556
foglio 557
foglio 558
foglio 559
foglio 560
foglio 561
foglio 562
foglio 563
foglio 564
foglio 565
foglio 566
foglio 567
foglio 568
foglio 569
foglio 570
foglio 571
foglio 572
foglio 573
foglio 574
foglio 575
foglio 576
foglio 577
foglio 578
foglio 579
foglio 580
foglio 581
foglio 582
foglio 583
foglio 584
foglio 585
foglio 586
foglio 587
foglio 588
foglio 589
foglio 590
foglio 591
foglio 592
foglio 593
foglio 594
foglio 595
foglio 596
foglio 597
foglio 598
foglio 599
foglio 600
foglio 601
foglio 602
foglio 603
foglio 604
foglio 605
foglio 606
foglio 607
foglio 608
foglio 609
foglio 610
foglio 611
foglio 612
foglio 613
foglio 614
foglio 615
foglio 616
foglio 617
foglio 618
foglio 619
foglio 620
foglio 621
foglio 622
foglio 623
foglio 624
foglio 625
foglio 626
foglio 627
foglio 628
foglio 629
foglio 630
foglio 631
foglio 632
foglio 633
foglio 634
foglio 635
foglio 636
foglio 637
foglio 638
foglio 639
foglio 640
foglio 641
foglio 642
foglio 643
foglio 644
foglio 645
foglio 646
foglio 647
foglio 648
foglio 649
foglio 650
foglio 651
foglio 652
foglio 653
foglio 654
foglio 655
foglio 656
foglio 657
foglio 658
foglio 659
foglio 660
foglio 661
foglio 662
foglio 663
foglio 664
foglio 665
foglio 666
foglio 667
foglio 668
foglio 669
foglio 670
foglio 671
foglio 672
foglio 673
foglio 674
foglio 675
foglio 676
foglio 677
foglio 678
foglio 679
foglio 680
foglio 681
foglio 682
foglio 683
foglio 684
foglio 685
foglio 686
foglio 687
foglio 688
foglio 689
foglio 690
foglio 691
foglio 692
foglio 693
foglio 694
foglio 695
foglio 696
foglio 697
foglio 698
foglio 699
foglio 700
foglio 701
foglio 702
foglio 703
foglio 704
foglio 705
foglio 706
foglio 707
foglio 708
foglio 709
foglio 710
foglio 711
foglio 712
foglio 713
foglio 714
foglio 715
foglio 716
foglio 717
foglio 718
foglio 719
foglio 720
foglio 721
foglio 722
foglio 723
foglio 724
foglio 725
foglio 726
foglio 727
foglio 728
foglio 729
foglio 730
foglio 731
foglio 732
foglio 733
foglio 734
foglio 735
foglio 736
foglio 737
foglio 738
foglio 739
foglio 740
foglio 741
foglio 742
foglio 743
foglio 744
foglio 745
foglio 746
foglio 747
foglio 748
foglio 749
foglio 750
foglio 751
foglio 752
foglio 753
foglio 754
foglio 755
foglio 756
foglio 757
foglio 758
foglio 759
foglio 760
foglio 761
foglio 762
foglio 763
foglio 764
foglio 765
foglio 766
foglio 767
foglio 768
foglio 769
foglio 770
foglio 771
foglio 772
foglio 773
foglio 774
foglio 775
foglio 776
foglio 777
foglio 778
foglio 779
foglio 780
foglio 781
foglio 782
foglio 783
foglio 784
foglio 785
foglio 786
foglio 787
foglio 788
foglio 789
foglio 790
foglio 791
foglio 792
foglio 793
foglio 794
foglio 795
foglio 796
foglio 797
foglio 798
foglio 799
foglio 800
foglio 801
foglio 802
foglio 803
foglio 804
foglio 805
foglio 806
foglio 807
foglio 808
foglio 809
foglio 810
foglio 811
foglio 812
foglio 813
foglio 814
foglio 815
foglio 816
foglio 817
foglio 818
foglio 819
foglio 820
foglio 821
foglio 822
foglio 823
foglio 824
foglio 825
foglio 826
foglio 827
foglio 828
foglio 829
foglio 830
foglio 831
foglio 832
foglio 833
foglio 834
foglio 835
foglio 836
foglio 837
foglio 838
foglio 839
foglio 840
foglio 841
foglio 842
foglio 843
foglio 844
foglio 845
foglio 846
foglio 847
foglio 848
foglio 849
foglio 850
foglio 851
foglio 852
foglio 853
foglio 854
foglio 855
foglio 856
foglio 857
foglio 858
foglio 859
foglio 860
foglio 861
foglio 862
foglio 863
foglio 864
foglio 865
foglio 866
foglio 867
foglio 868
foglio 869
foglio 870
foglio 871
foglio 872
foglio 873
foglio 874
foglio 875
foglio 876
foglio 877
foglio 878
foglio 879
foglio 880
foglio 881
foglio 882
foglio 883
foglio 884
foglio 885
foglio 886
foglio 887
foglio 888
foglio 889
foglio 890
foglio 891
foglio 892
foglio 893
foglio 894
foglio 895
foglio 896
foglio 897
foglio 898
foglio 899
foglio 900
foglio 901
foglio 902
foglio 903
foglio 904
foglio 905
foglio 906
foglio 907
foglio 908
foglio 909
foglio 910
foglio 911
foglio 912
foglio 913
foglio 914
foglio 915
foglio 916
foglio 917
foglio 918
foglio 919
foglio 920
foglio 921
foglio 922
foglio 923
foglio 924
foglio 925
foglio 926
foglio 927
foglio 928
foglio 929
foglio 930
foglio 931
foglio 932
foglio 933
foglio 934
foglio 935
foglio 936
foglio 937
foglio 938
foglio 939
foglio 940
foglio 941
foglio 942
foglio 943
foglio 944
foglio 945
foglio 946
foglio 947
foglio 948
foglio 949
foglio 950
foglio 951
foglio 952
foglio 953
foglio 954
foglio 955
foglio 956
foglio 957
foglio 958
foglio 959
foglio 960
foglio 961
foglio 962
foglio 963
foglio 964
foglio 965
foglio 966
foglio 967
foglio 968
foglio 969
foglio 970
foglio 971
foglio 972
foglio 973
foglio 974
foglio 975
foglio 976
foglio 977
foglio 978
foglio 979
foglio 980
foglio 981
foglio 982
foglio 983
foglio 984
foglio 985
foglio 986
foglio 987
foglio 988
foglio 989
foglio 990
foglio 991
foglio 992
foglio 993
foglio 994
foglio 995
foglio 996
foglio 997
foglio 998
foglio 999
foglio 1000
10
75
150
300 m
Il presente documento indica tutte le piante positive sinora individuate
Legenda
Pianta positiva-Monitoraggio 2018-2019
Focolai 100 metri
Fogli catastali
Particelle catastali
Confini Comunali

ALLEGATO A/2
Il presente allegato è composto da n. 1 fogli
IL DIRIGENTE
(Ing. Giuseppe Tedeschi)
Foglio 23
Particella 117
CAROVIGNO
CAROVIGNO
Legenda
Pianta positiva-Monitoraggio 2018-2019
Focolai 100 metri
Fogli catastali
Particelle catastali
Confini Comunali
Il presente documento indica tutte le piante positive sinora individuate
0
37,5
75
150 m

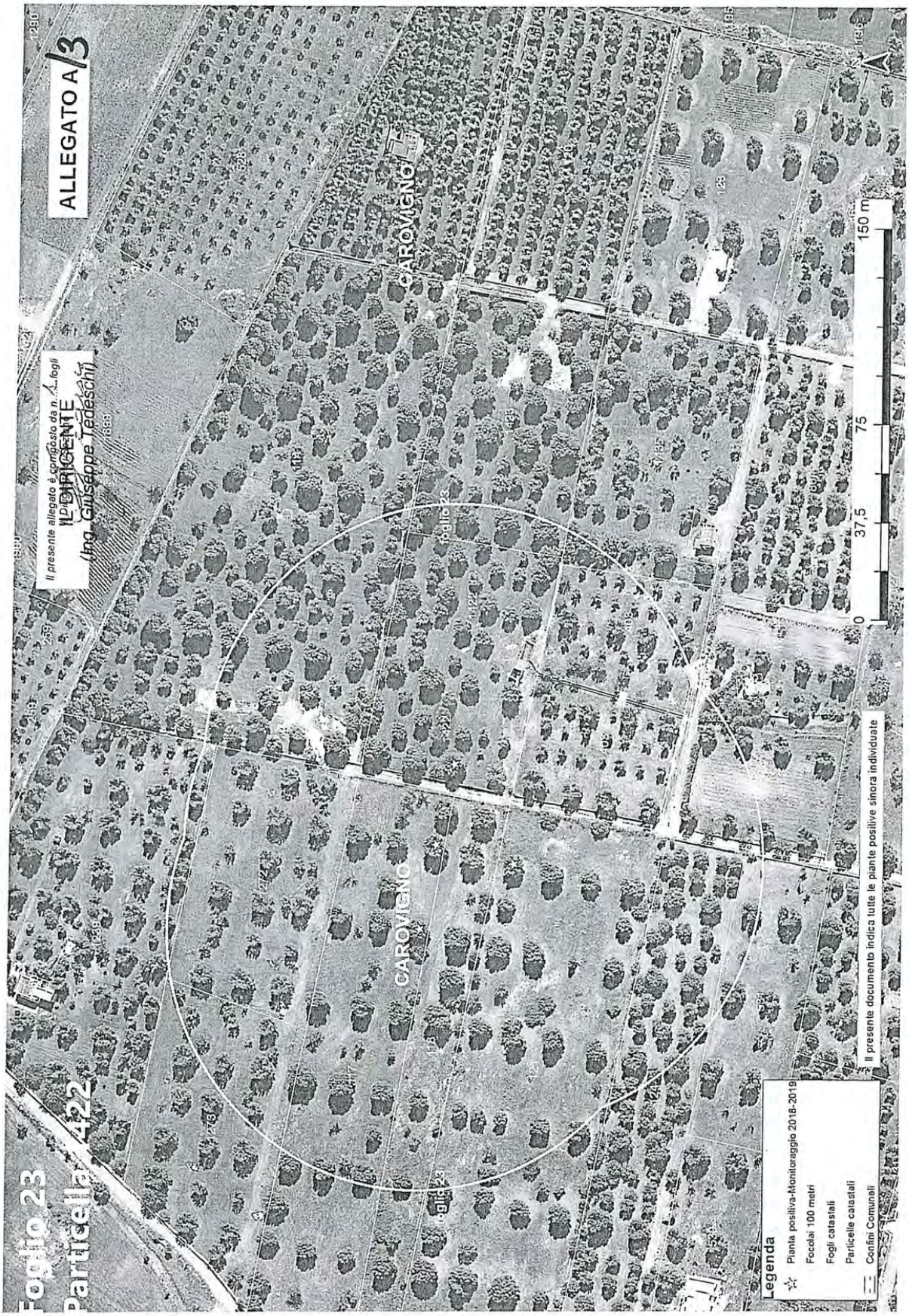
ALLEGATO A/3
Foglio 23
Particella 422
CAROVIGNO
CAROVIGNO
Il presente allegato è composto da n. 1 fogli
IL DIRIGENTE
(Ing. Giuseppe Tedeschi)
0
37,5
75
150 m
Legenda
Pianta positiva-Monitoraggio 2018-2019
Focolai 100 metri
Fogli catastali
Particelle catastali
Confini Comunali
Il presente documento indica tutte le piante positive sinora individuate


ALLEGATO A
Il presente allegato è composto da n. 4 fogli
IL DIRIGENTE
(Ing. Giuseppe Tedeschi)
CAROVIGNO
CAROVIGNO
foglio 24
foglio 24
foglio 24


ALLEGATO A/5
Il presente allegato è composto da n. 1 fogli
IL DIRIGENTE
(Ing. Giuseppe Tedeschi)
Foglio 24
Particella 2055
CAROVIGNO
CAROVIGNO
foglio 24
foglio 24
foglio 35
foglio 35
0
37,5
75
150 m
Il presente documento indica tutte le piante positive sinora individuate
Legenda
Pianta positiva-Monitoraggio 2018-2019
Focolai 100 metri
Fogli catastali
Particelle catastali
Confini Comunali

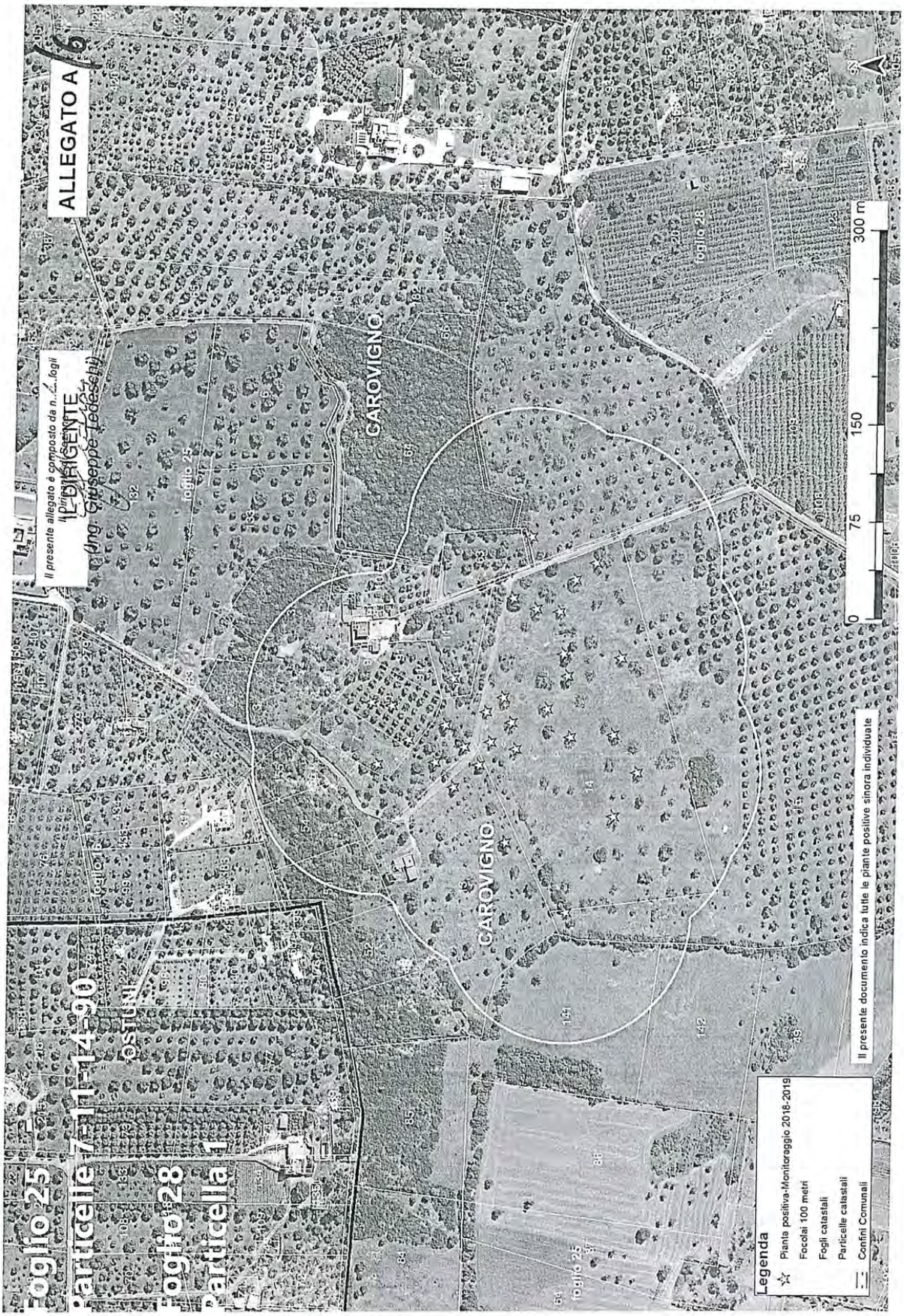
ALLEGATO A
Il presente allegato è composto da n. 1 fogli
Il DIRIGENTE
Ing. Giuseppe Ledeselu
Foglio 25
Particelle 7-11-14-90
Foglio 28
Particella 1
CAROVIGNO
CAROVIGNO
0 75 150 300 m
Legenda
Pianta positiva-Monitoraggio 2018-2019
Focolai 100 metri
Fogli catastali
Particelle catastali
Confini Comunali
Il presente documento indica tutte le piante positive sinora individuate

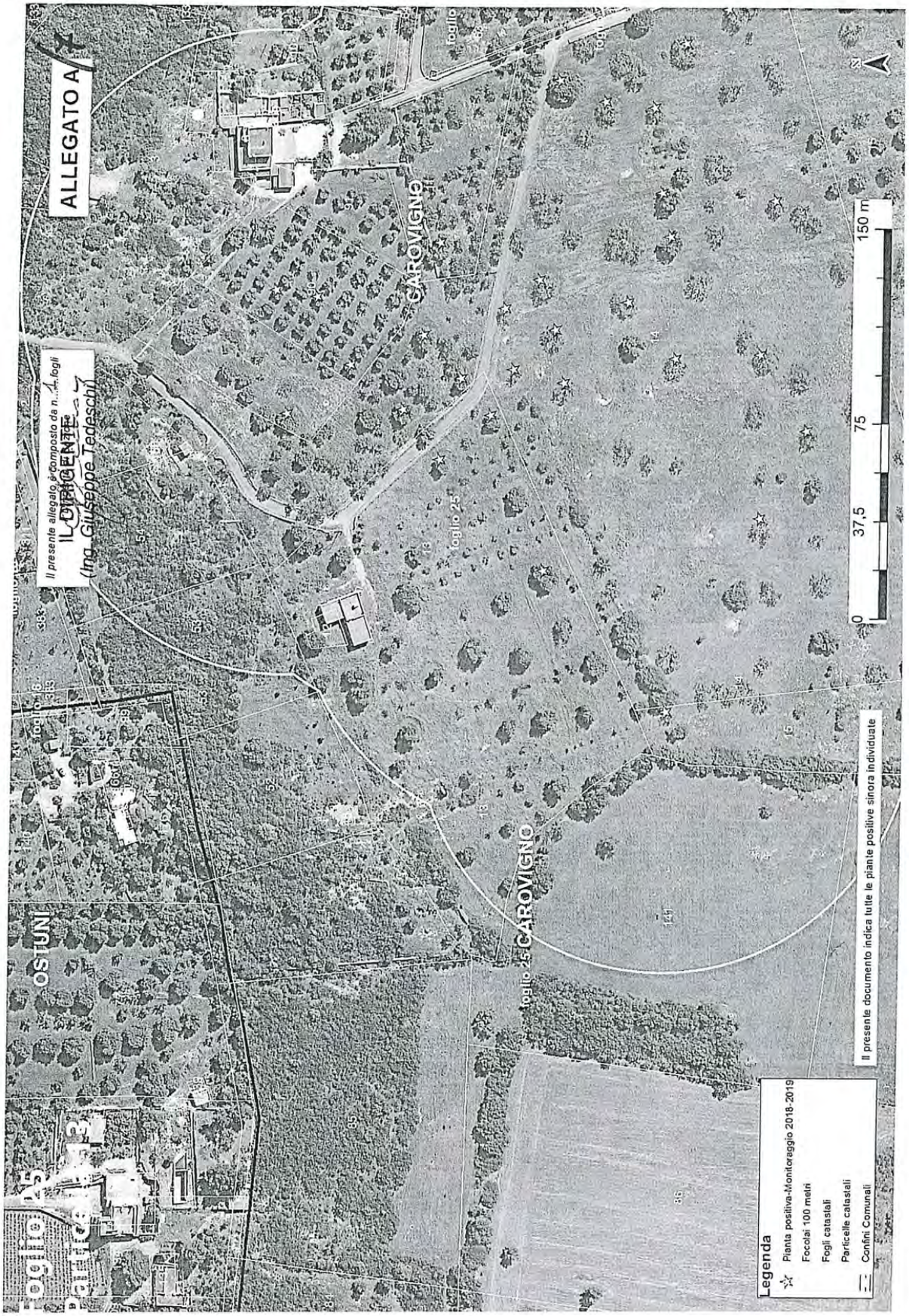
ALLEGATO A
Il presente allegato è composto da n. 1 fogli
IL DIRIGENTE
(Ing. Giuseppe Tedeschi)
OSTUNI
CAROVIGNO
Foglio 25
Foglio 16
Foglio 15
Foglio 14
Foglio 13
Foglio 12
Foglio 11
Foglio 10
Foglio 9
Foglio 8
Foglio 7
Foglio 6
Foglio 5
Foglio 4
Foglio 3
Foglio 2
Foglio 1
0
37,5
75
150 m
Il presente documento indica tutte le piante positive sinora individuate
Legenda
Pianta positiva-Monitoraggio 2018-2019
Focolai 100 metri
Fogli catastali
Particelle catastali
Confini Comunali


ALLEGATO A
Il presente allegato è composto da n. 1 fogli
Il Legale Rappresentante
(Ing. Giuseppe Tedeschi)
Foglio 35
Particella 84
CAROVIGNO
CAROVIGNO
Foglio 35
Foglio 35
0
37,5
75
150 m
Il presente documento indica tutte le piante positive sinora individuate
Legenda
Pianta positiva-Monitoraggio 2018-2019
Focolai 100 metri
Fogli catastali
Particelle catastali
Confini Comunali

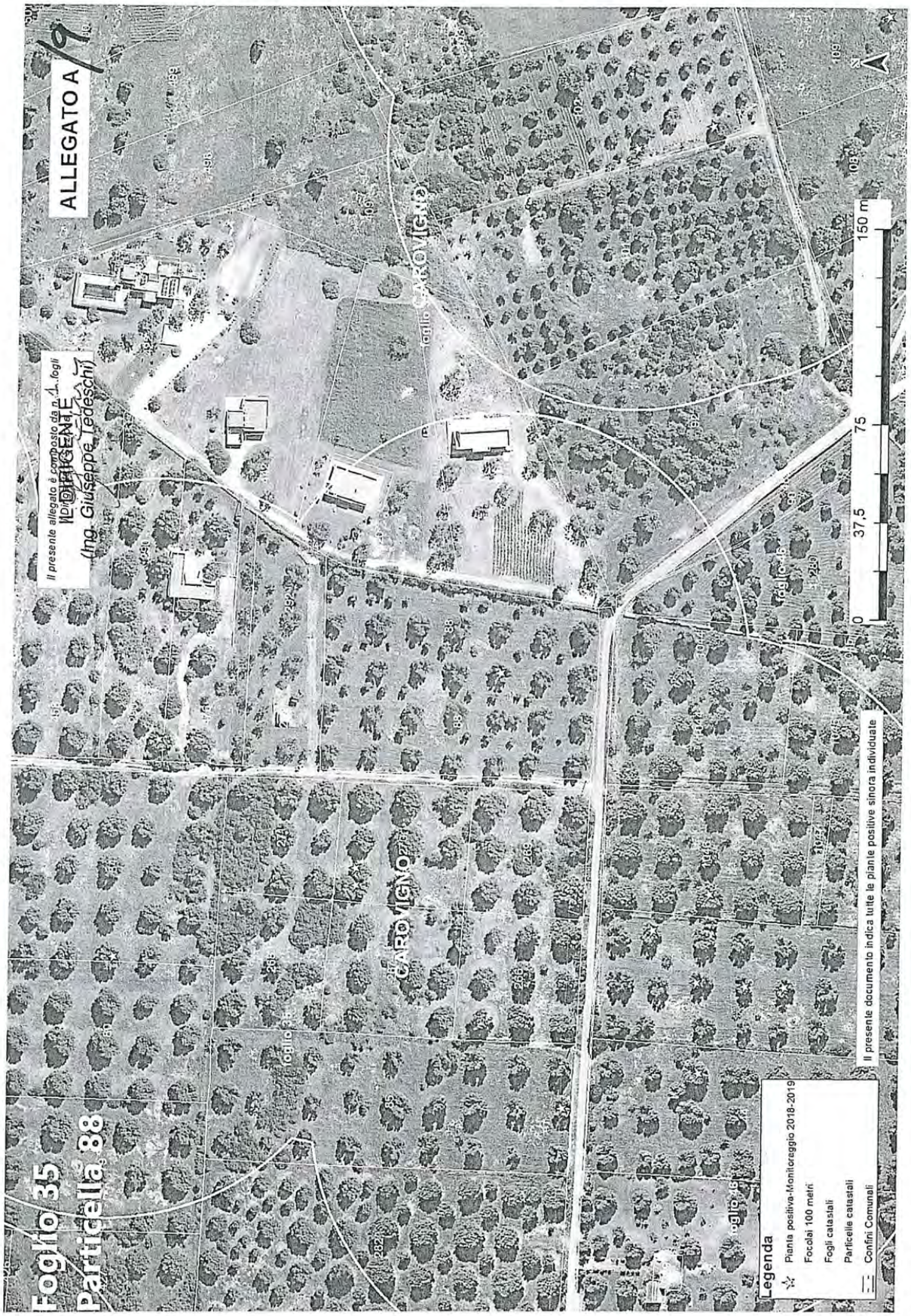
ALLEGATO A
Il presente allegato è composto da n. 1 fogli
IL DIRIGENTE
(Ing. Giuseppe Tedeschi)
Foglio 35
Particella 88
CARDIGNOZZI
Legenda
Pianta positiva-Monitoraggio 2018-2019
Focolai 100 metri
Fogli catastali
Particelle catastali
Confini Comunali
Il presente documento indica tutte le piante positive sinora individuate
0
37,5
75
150 m

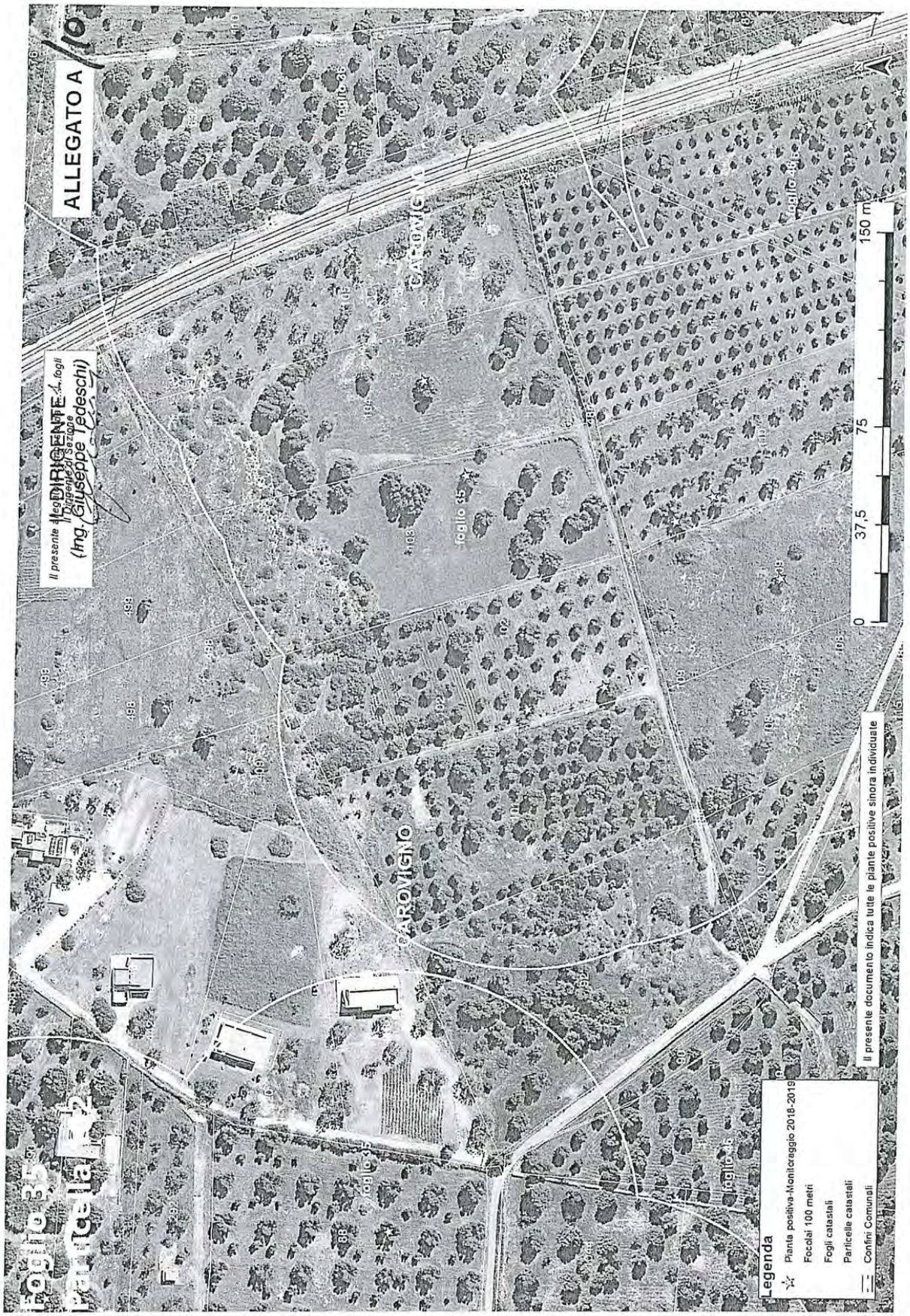
ALLEGATO A
Il presente elaborato è composto da n. 4 fogli
IL DIRIGENTE
Il Dirigente di Sezione
(Ing. Giuseppe Tedeschi)
Foglio 35
Particella n. 2
CARDVIGNO
foglio 45
foglio 46
foglio 48
foglio 49
foglio 50
0
37,5
75
150 m
Legenda
Pianta positiva-Monitoraggio 2018-2019
Focolai 100 metri
Fogli catastali
Particelle catastali
Confini Comunali
Il presente documento indica tutte le piante positive sinora individuate


ALLEGATO A
Il presente documento indica tutte le piante positive sinora individuate
Legenda
Pianta positiva-Monitoraggio 2018-2019
Focolai 100 metri
Fogli catastali
Particelle catastali
Confini Comunali
0
37,5
75
150 m
CARBONICNO
Foglio 35
Particella 105

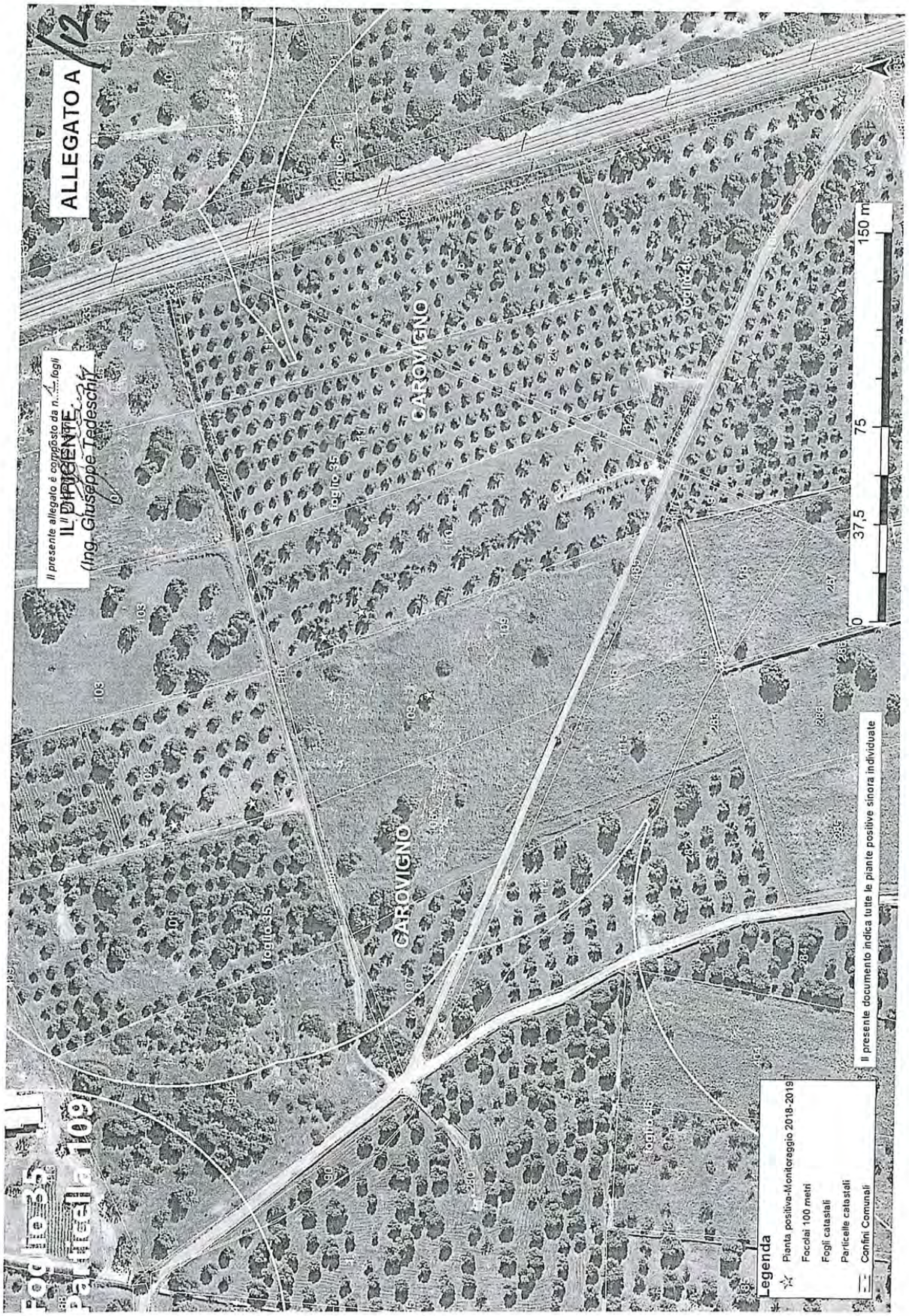
ALLEGATO A
12
Il presente allegato è composto da n. 1 fogli
IL DIRIGENTE
(Ing. Giuseppe Tedeschi)
CAROVIGNO
CAROVIGNO
Foglio 35
Particella 109
0
37,5
75
150 m
Legenda
Pianta positiva-Monitoraggio 2018-2019
Focolai 100 metri
Fogli catastali
Particelle catastali
Confini Comunali
Il presente documento indica tutte le piante positive sinora individuate

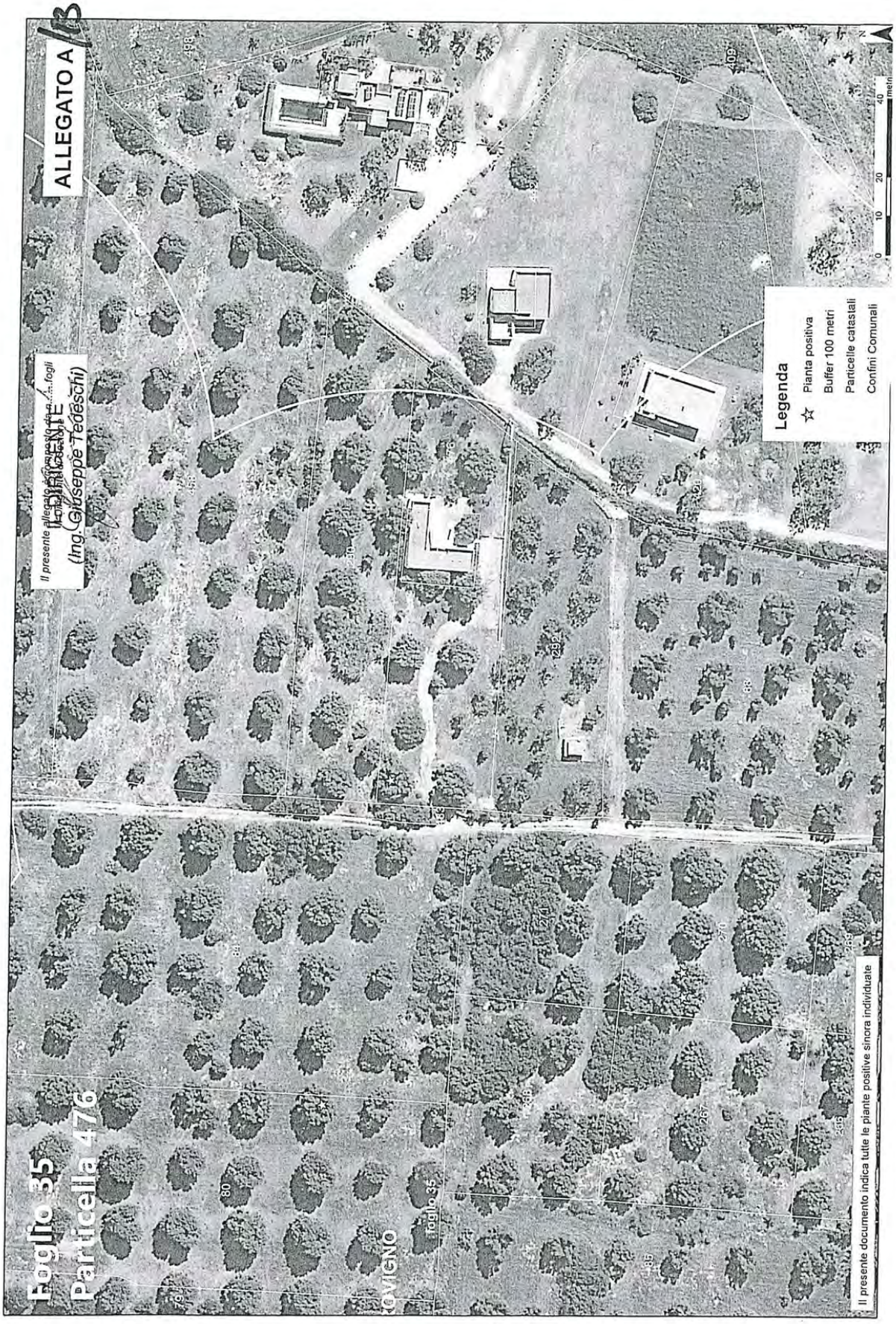
ALLEGATO A
Foglio 35
Particella 476
Legenda
Pianta positiva
Buffer 100 metri
Particelle catastali
Confini Comunali
0 10 20 40 metri
Il presente documento indica tutte le piante positive sinora individuate
(Ing. Giuseppe Tedeschi)


ALLEGATO A
14
Il presente allegato è composto da n. 1 fogli
IL DIRIGENTE
(Ing. Giuseppe Tedeschi)
Foglio 36
Particella 86
CARONNENO
CAROVIGNO
foglio 36
0
37,5
75
150 m
Legenda
Pianta positiva-Monitoraggio 2018-2019
Focolai 100 metri
Fogli catastali
Particelle catastali
Confini Comunali
Il presente documento indica tutte le piante positive sinora individuate

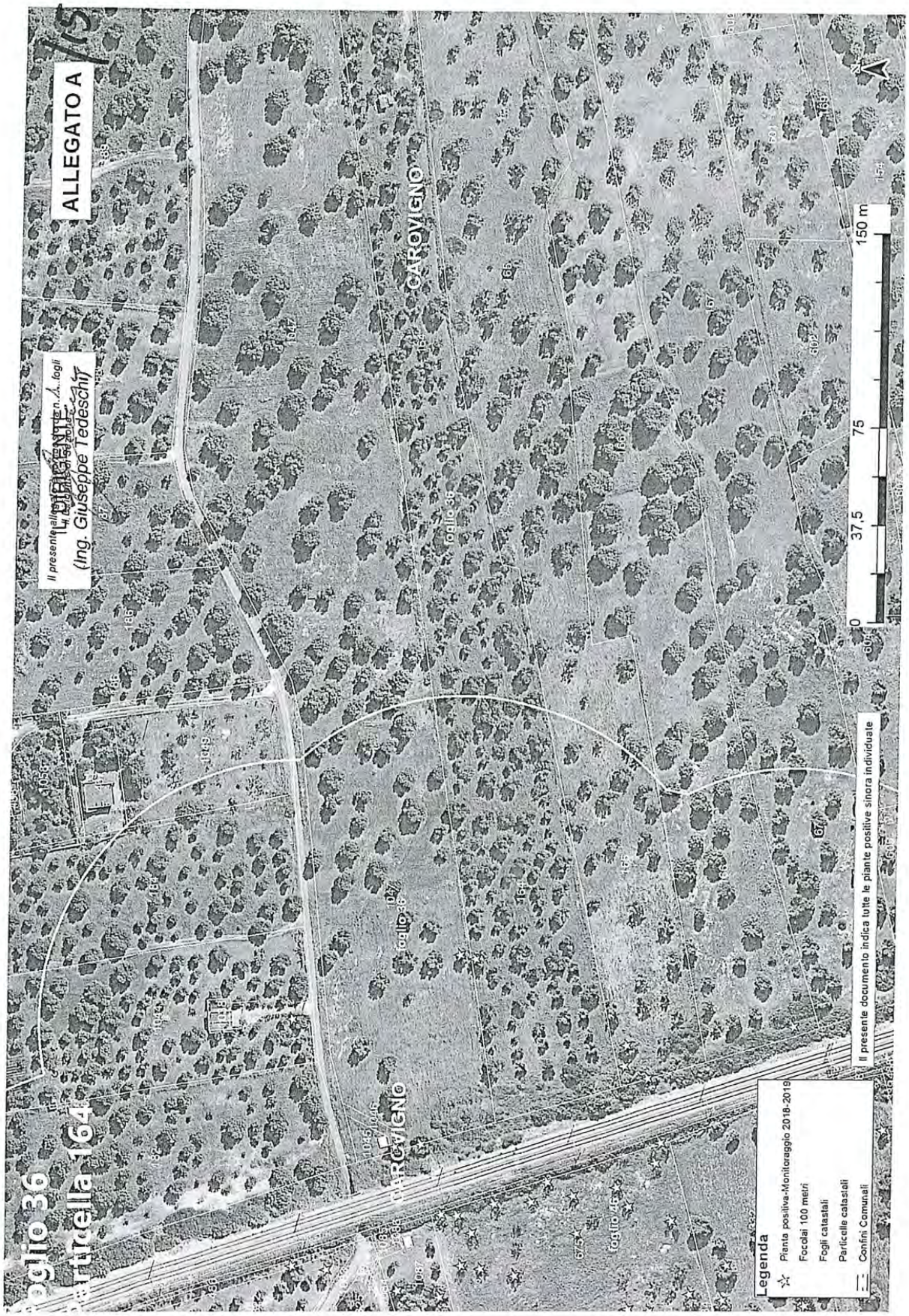
ALLEGATO A
Il presente documento n. 1 fogli
Il Dirigente
(Ing. Giuseppe Tedeschi)
foglio 36
particella 164
CAROVIGNO
foglio 36
foglio 36
foglio 46
0
37,5
75
150 m
Legenda
Pianta positiva-Monitoraggio 2018-2019
Focolai 100 metri
Fogli catastali
Particelle catastali
Confini Comunali
Il presente documento indica tutte le piante positive sinora individuate

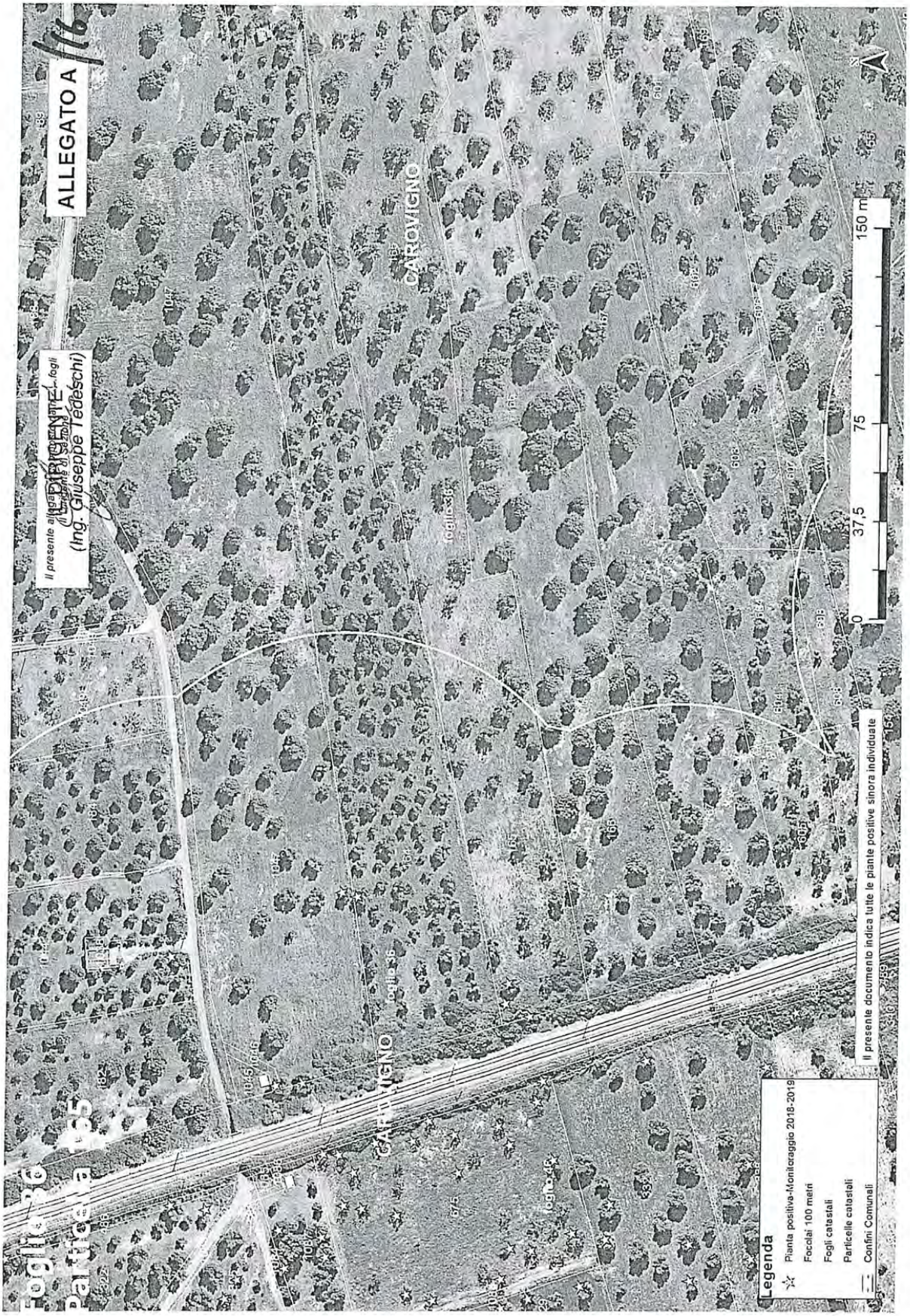
ALLEGATO A
Il presente allegato è parte integrante
(Ing. Giuseppe Tedeschi)
CAROVIGNO
foglio 36
Legenda
Pianta positiva-Monitoraggio 2018-2019
Focolai 100 metri
Fogli catastali
Particelle catastali
Confini Comunali
Il presente documento indica tutte le piante positive sinora individuate
0
37,5
75
150 m


ALLEGATO A
Il presente allegato è parte integrante degli
Il Dirigente di Sezione
(Ing. Giuseppe Tedeschi)
CARROVIGNO
Foglio 36
Particella 166
Foglio 36
Foglio 45
0
37,5
75
150 m
Legenda
Pianta positiva-Monitoraggio 2018-2019
Focolai 100 metri
Fogli catastali
Particelle catastali
Confini Comunali
Il presente documento indica tutte le piante positive sinora individuate

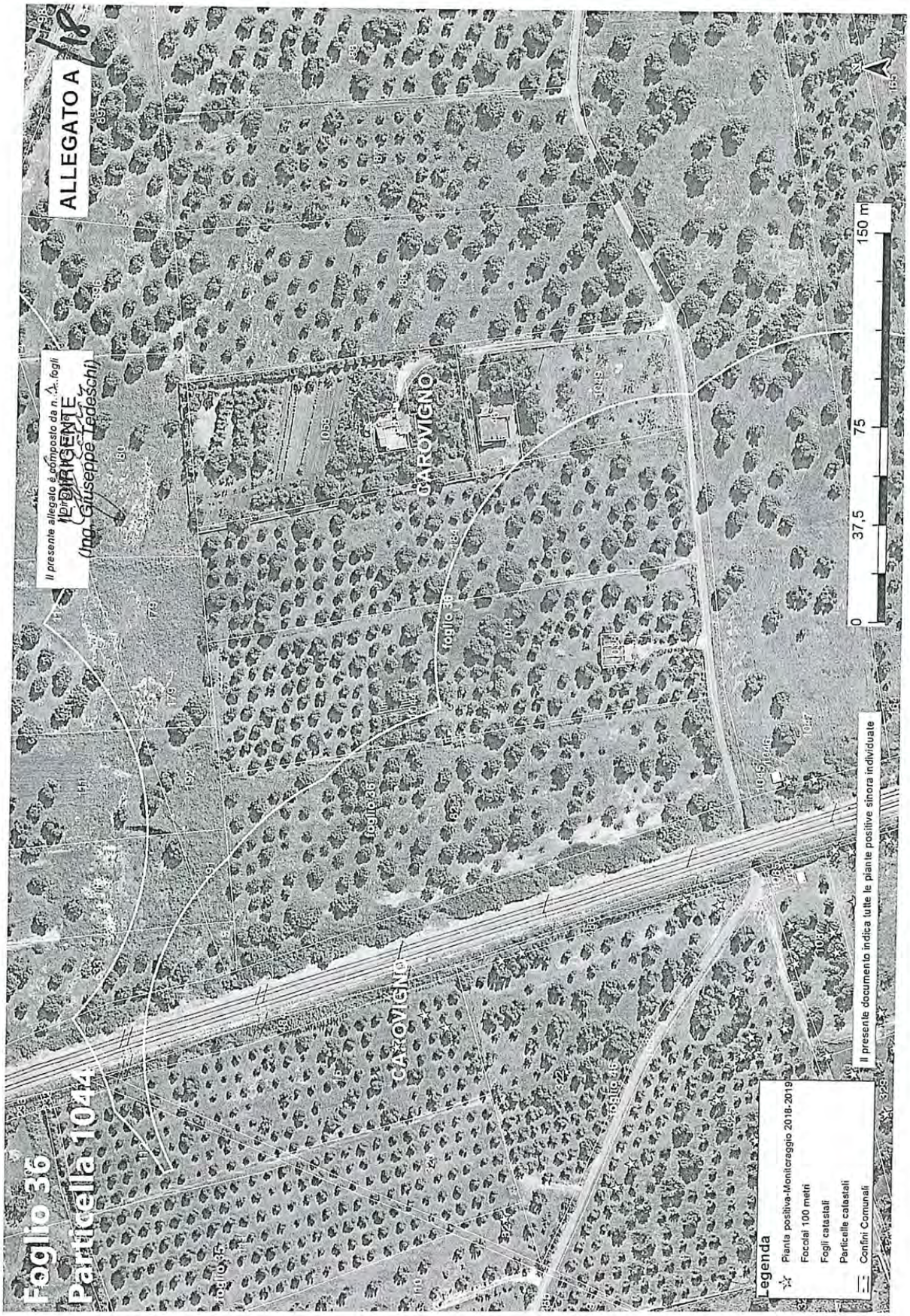
ALLEGATO A
Il presente allegato è composto da n. fogli
IL DIRIGENTE
(Ing. Giuseppe Tedeschi)
Foglio 36
Particella 1044
CAROVIGNO
Foglio 36
Foglio 36
Foglio 36
Foglio 36
0
37,5
75
150 m
Legenda
Pianta positiva-Monitoraggio 2018-2019
Focolai 100 metri
Fogli catastali
Particelle catastali
Confini Comunali
Il presente documento indica tutte le piante positive sinora individuate

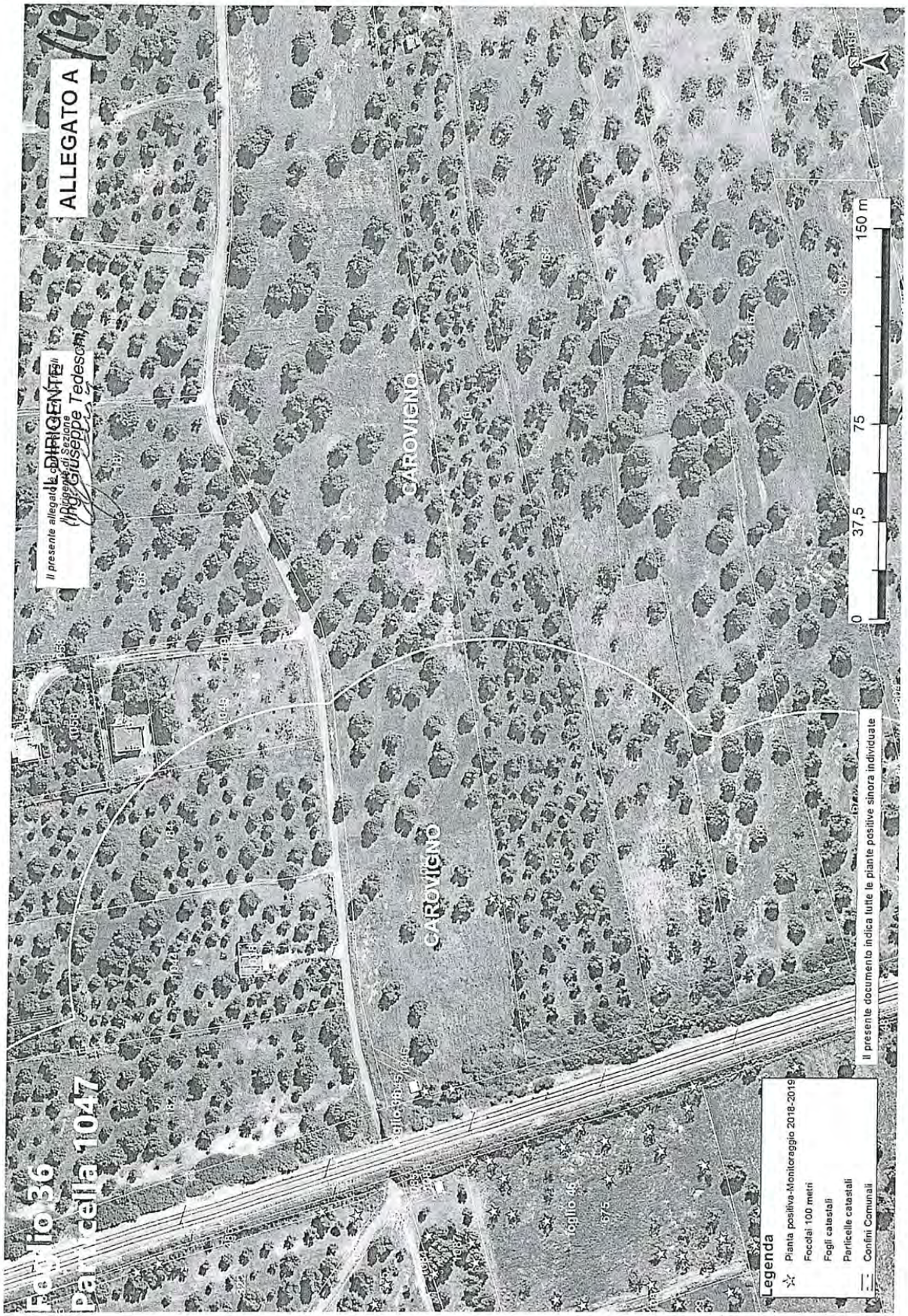
ALLEGATO A
Il presente allegato è parte integrante
Il Dirigente di Sezione
Ing. Giuseppe Tedesco
CAROVIGNO
CAROVIGNO
Foglio 36
Particella 1047
Foglio 46
Legenda
Pianta positiva-Monitoraggio 2018-2019
Focolai 100 metri
Fogli catastali
Particelle catastali
Confini Comunali
0
37,5
75
150 m
Il presente documento indica tutte le piante positive sinora individuate

ALLEGATO A /20
Il presente allegato è composto da n. 1 fogli
IL DIRIGENTE
Ing. Giuseppe Tedeschi
CAROVIGNO
foglio 37
CAROVIGNO
foglio 37
Foglio 37
Particella 29
0
37,5
75
150 m
Legenda
Pianta positiva-Monitoraggio 2018-2019
Focolai 100 metri
Fogli catastali
Particelle catastali
Confini Comunali
Il presente documento indica tutte le piante positive sinora individuate

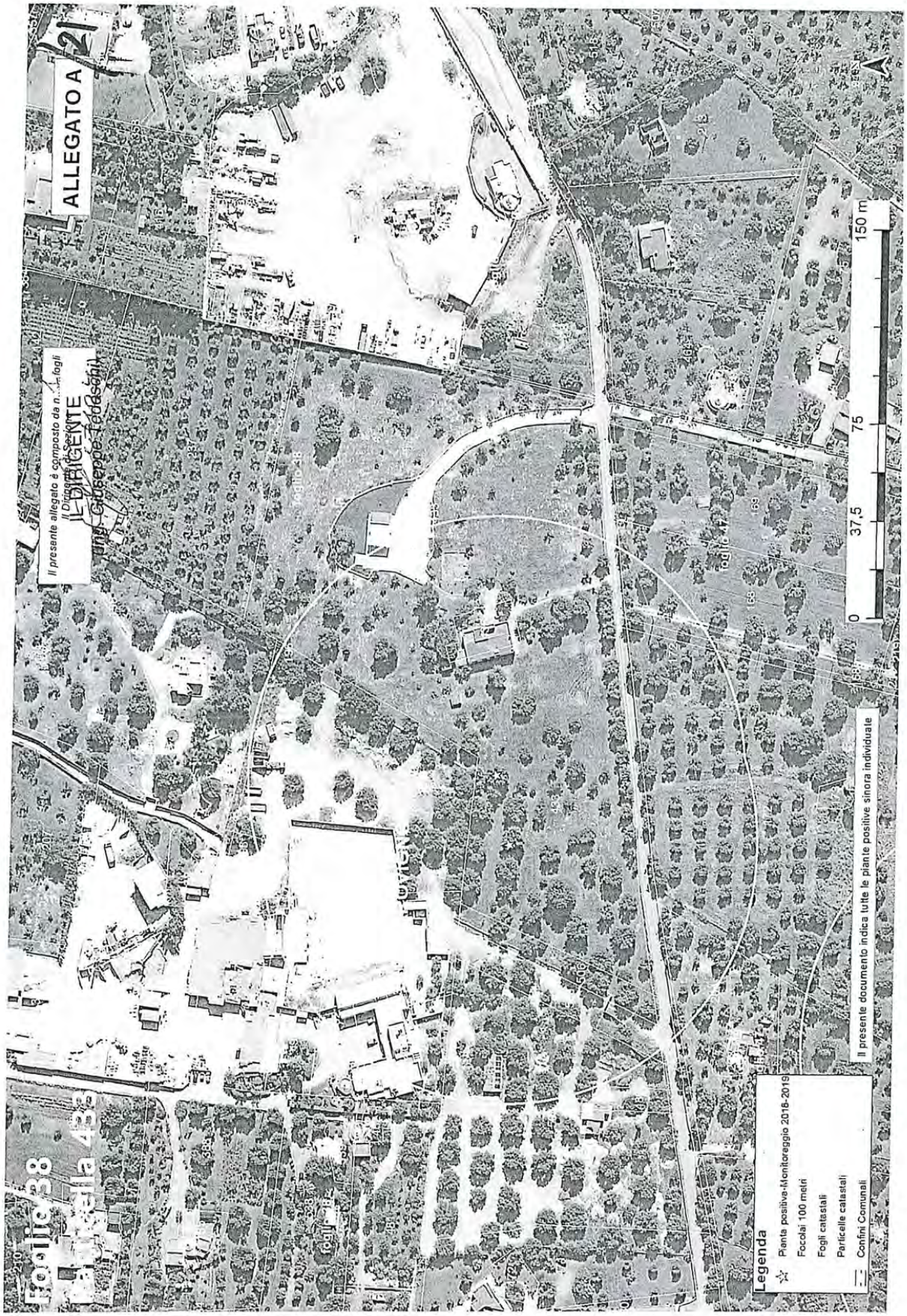
ALLEGATO A
Il presente allegato è composto da n. ... fogli
Il Dirigente
Dott. Giuseppe Teodosio
Foglio 38
Particella 488
foglio 47
foglio 38
0
37,5
75
150 m
Legenda
Pianta positiva-Monitoraggio 2018-2019
Focolai 100 metri
Fogli catastali
Particelle catastali
Confini Comunali
Il presente documento indica tutte le piante positive sinora individuate

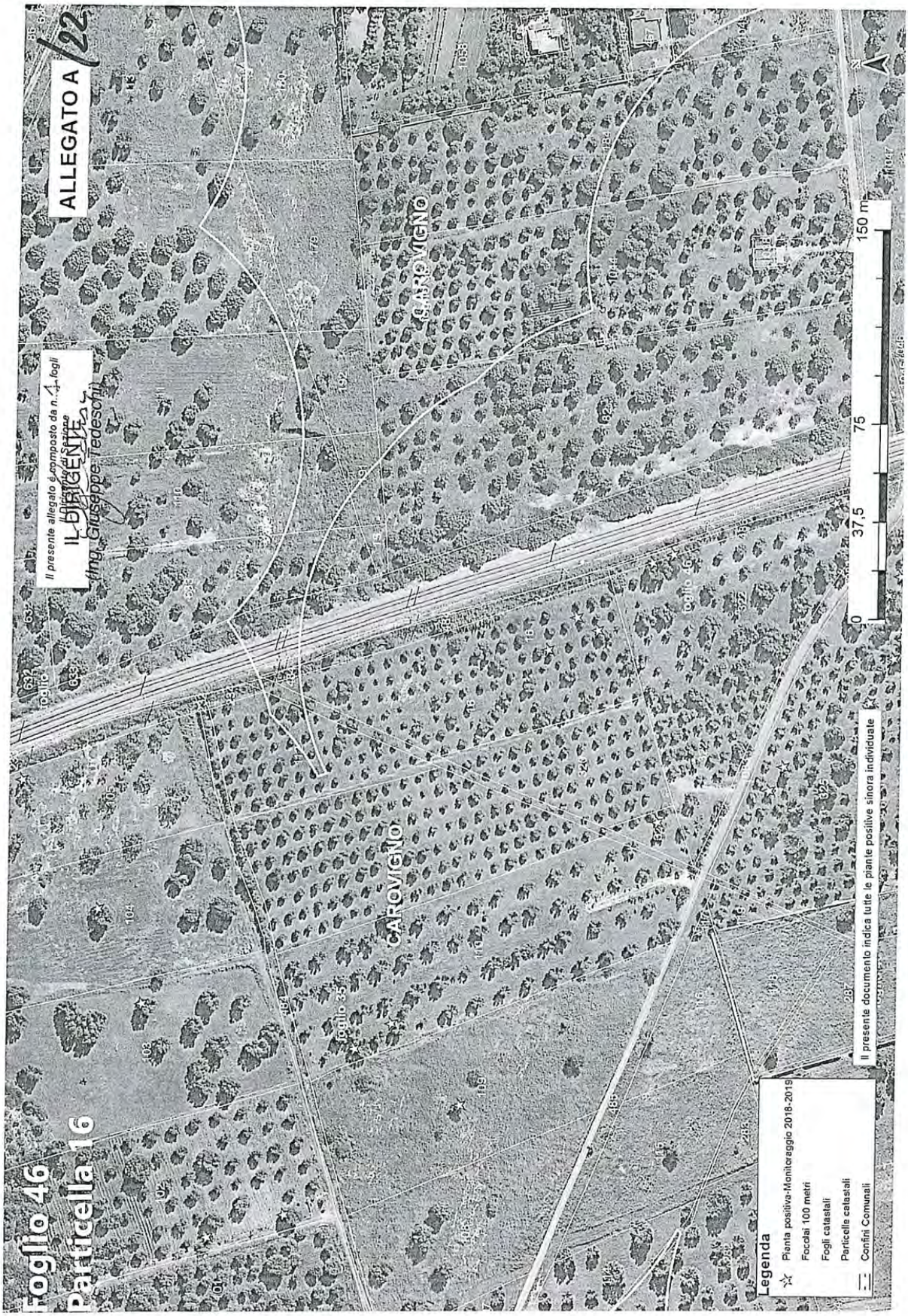
ALLEGATO A /22
Il presente allegato è composto da n. 1 fogli
IL DIRIGENTE
Ing. Giuseppe Tedeschi
Foglio 46
Particella 16
CAROVIGNO
CAROVIGNO
0 37,5 75 150 m
Legenda
Pianta positiva-Monitoraggio 2018-2019
Focolai 100 metri
Fogli catastali
Particelle catastali
Confini Comunali
Il presente documento indica tutte le piante positive sinora individuate


ALLEGATO A
Il presente allegato è composto da n. 1 fogli
Il Dirigente di Sezione
(Ing. Giuseppe Tedeschi)
CAROVIGNO
CAROVIGNO
Foglio 46
Particelle 23 e 338
0
37,5
75
150 m
Legenda
Pianta positiva-Monitoraggio 2018-2019
Focolai 100 metri
Fogli catastali
Particelle catastali
Confini Comunali
Il presente documento indica tutte le piante positive sinora individuate


ALLEGATO A
Il presente fogli
IL DIRIGENTE
Ingegnere di Sezione
(Ing. Giuseppe Ledeschi)
Foglio 46
Particelle 237-326-1233
CAROMIGNO
Legenda
Piante positive-Monitoraggio 2018-2019
Focolai 100 metri
Fogli catastali
Particelle catastali
Confini Comunali
Il presente documento indica tutte le piante positive sinora individuate
0
37,5
75
150 m


ALLEGATO A
25
Il presente allegato è composto da n. 1 fogli
IL DIRIGENTE
(Ing. Giuseppe Tedeschi)
Foglio 46
Particella 321
CAROVIGNO
Foglio 46
Foglio 45
Foglio 46
0 37,5 75 150 m
Il presente documento indica tutte le piante positive sinora individuate
Legenda
Pianta positiva-Monitoraggio 2018-2019
Focolai 100 metri
Fogli catastali
Particelle catastali
Confini Comunali

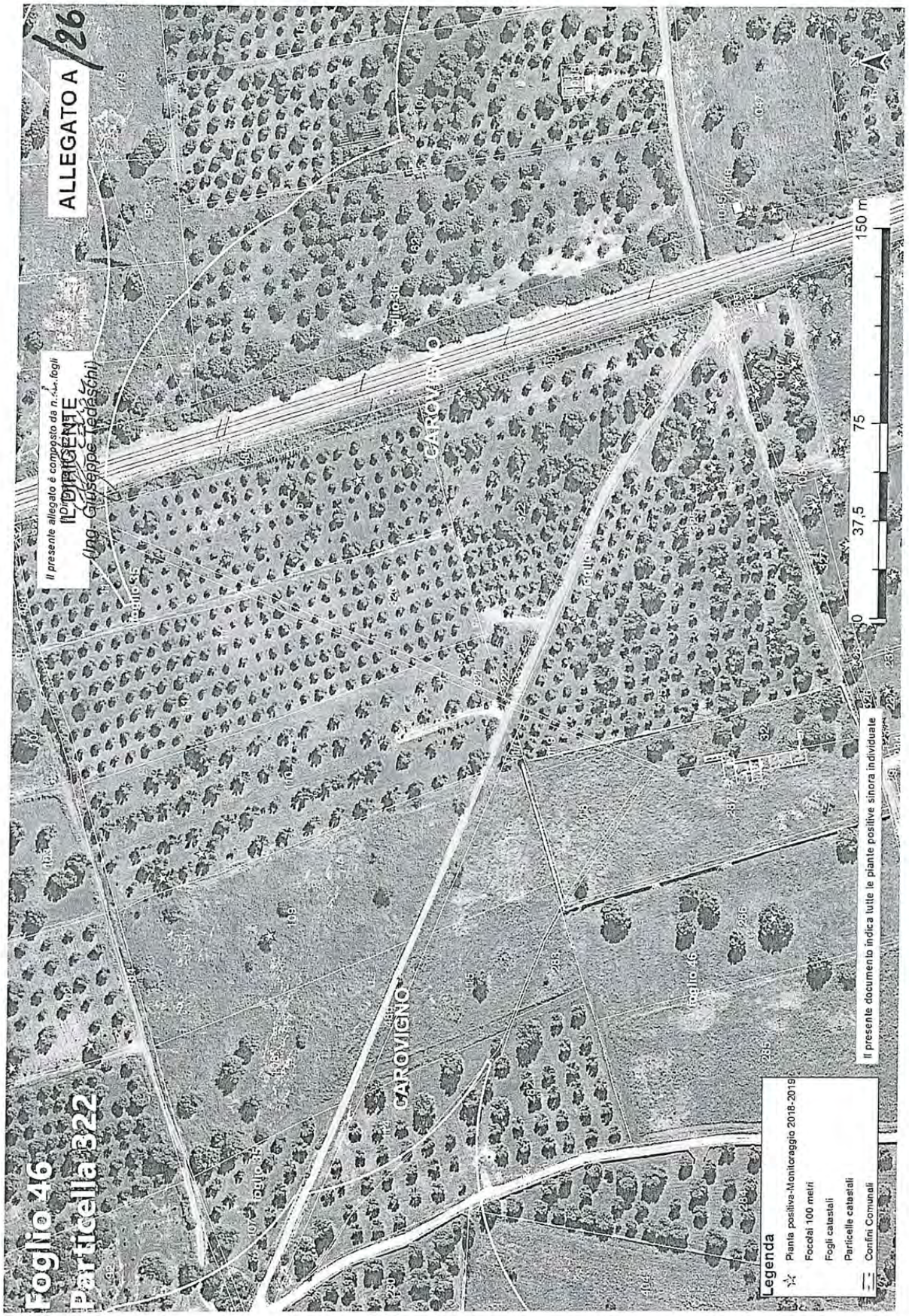
ALLEGATO A
/26
Il presente allegato è composto da n. fogli
IL DIRIGENTE
(Ing. Giuseppe Tedeschi)
Foglio 46
Particella 322
CAROVIGNO
Foglio 46
Legenda
Pianta positiva-Monitoraggio 2018-2019
Focolai 100 metri
Fogli catastali
Particelle catastali
Confini Comunali
Il presente documento indica tutte le piante positive sinora individuate
0
37,5
75
150 m


ALLEGATO A
Il presente allegato è composto da n. 1 fogli
Il Dirigente
IL DIRIGENTE
Foglio 46
Particella 325
CAROVIGNO
foglio 46
0 37,5 75 150 m
Legenda
Pianta positiva-Monitoraggio 2018-2019
Focolai 100 metri
Fogli catastali
Particelle catastali
Confini Comunali
Il presente documento indica tutte le piante positive sinora individuate


ALLEGATO A
Il presente allegato è composto da n. 1 fogli
Il Dirigente
IL DIRIGENTE
Ing. Giuseppe Teodoschiuz
CAROVIGNO
Foglio 46
Particella 329
Legenda
Pianta positiva-Monitoraggio 2018-2019
Focolai 100 metri
Fogli catastali
Particelle catastali
Confini Comunali
Il presente documento indica tutte le piante positive sinora individuate
0
37,5
75
150 m

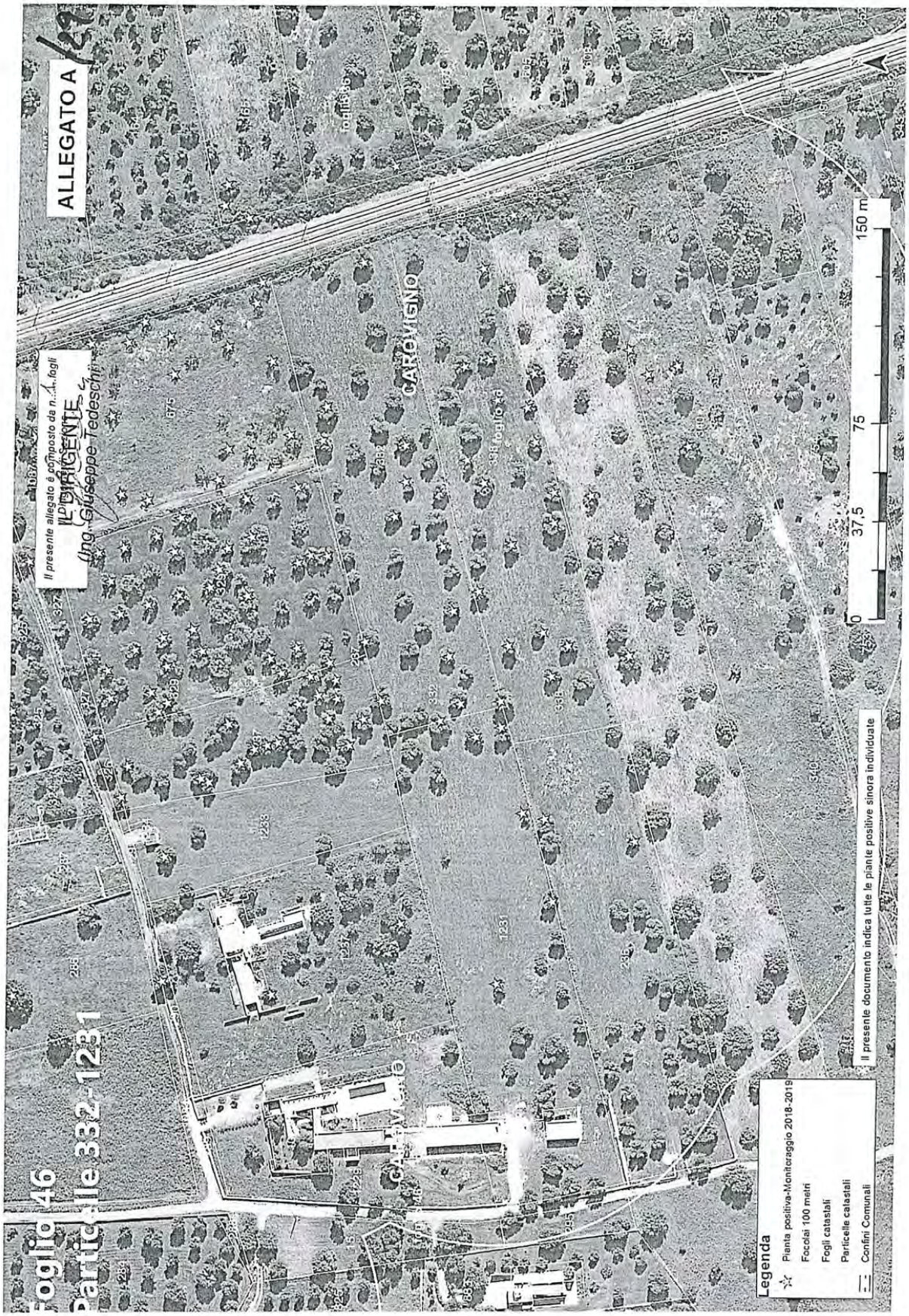
ALLEGATO A
Il presente allegato è composto da n. 1 fogli
IL DIRIGENTE
(Ing. Giuseppe Tedeschi)
CARDIGNO
Foglio 46
Particelle 332-1231
0
37,5
75
150 m
Legenda
Pianta positiva-Monitoraggio 2018-2019
Focolai 100 metri
Fogli catastali
Particelle catastali
Confini Comunali
Il presente documento indica tutte le piante positive sinora individuate


ALLEGATO A
Il presente allegato è composto da n. 1 fogli
Il DIRIGENTE
(Ing. Giuseppe Tedeschi)
ROTIGNO
CAROVIGNO
Particella 46
0
37,5
75
150 m
Legenda
Pianta positiva-Monitoraggio 2018-2019
Focolai 100 metri
Fogli catastali
Particelle catastali
Confini Comunali
Il presente documento indica tutte le piante positive sinora individuate


ALLEGATO A
Il presente allegato è composto da n. 1 fogli
Il Dirigente di Sezione
IL DIRIGENTE
(Ing. Giuseppe Teofisto)
CAROVIGNO
CAROVIGNO
0
37,5
75
150 m
Legenda
Pianta positiva-Monitoraggio 2018-2019
Focolai 100 metri
Fogli catastali
Particelle catastali
Confini Comunali
Il presente documento indica tutte le piante positive sinora individuate

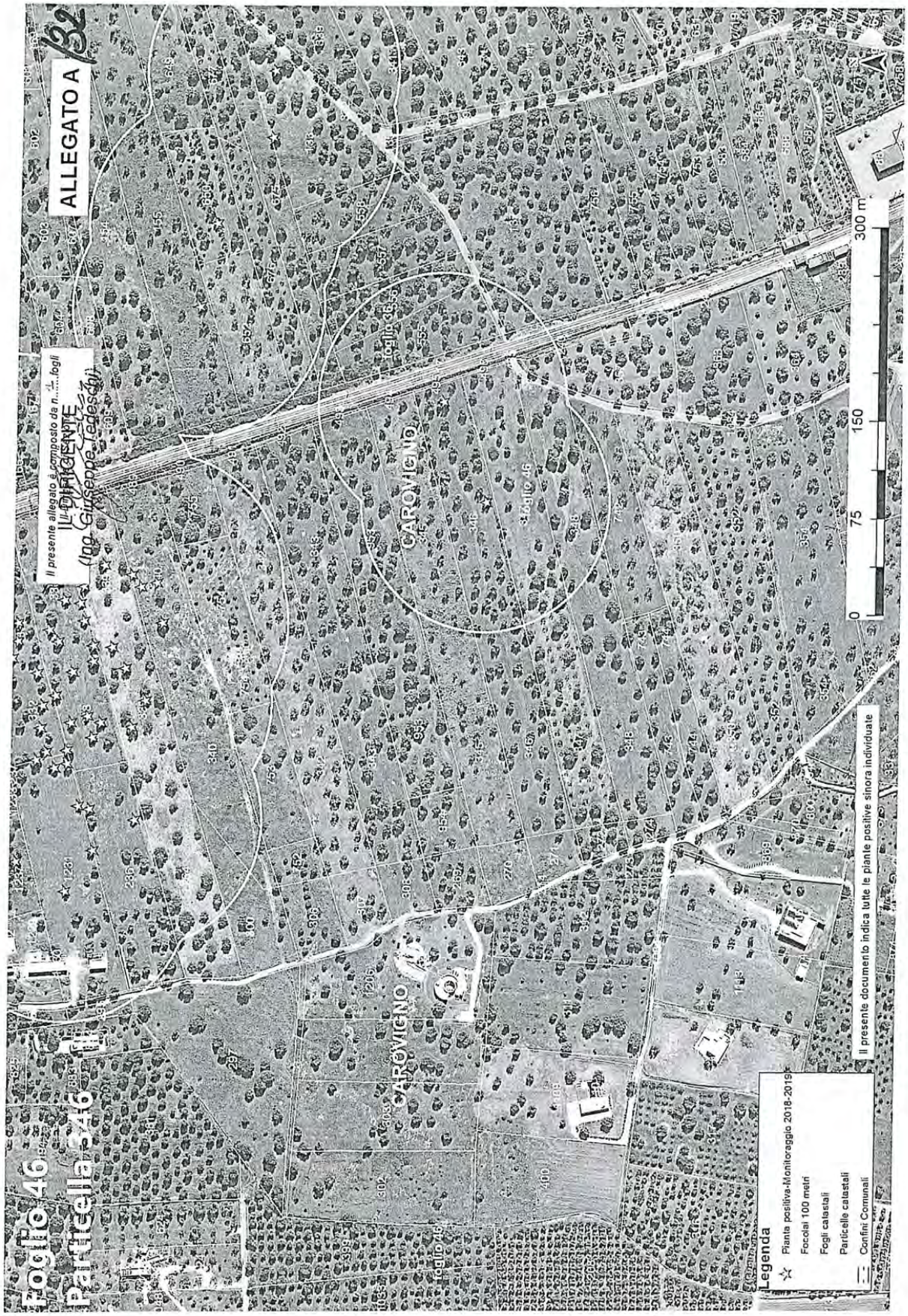
ALLEGATO A
32
Il presente allegato è composto da n. 1 fogli
IL DIRIGENTE
Ing. Giuseppe Tedeschi
Foglio 46
Particella 346
CAROVIGNO
Foglio 46
Foglio 36
Foglio 46
0
75
150
300 m
Legenda
Pianta positiva-Monitoraggio 2018-2019
Focolai 100 metri
Fogli catastali
Particelle catastali
Confini Comunali
Il presente documento indica tutte le piante positive sinora individuate


ALLEGATO A
23
Il presente allegato è composto da n. 1 fogli
Il Dirigente di Sezione
IL DIRIGENTE
(Ing. Giuseppe Legrottaglie)
CARDIGNO
CARDIGNO
Foglio 46
Particella 675
0
37,5
75
150 m
Legenda
Pianta positiva-Monitoraggio 2018-2019
Focolai 100 metri
Fogli catastali
Particelle catastali
Confini Comunali
Il presente documento indica tutte le piante positive sinora individuate

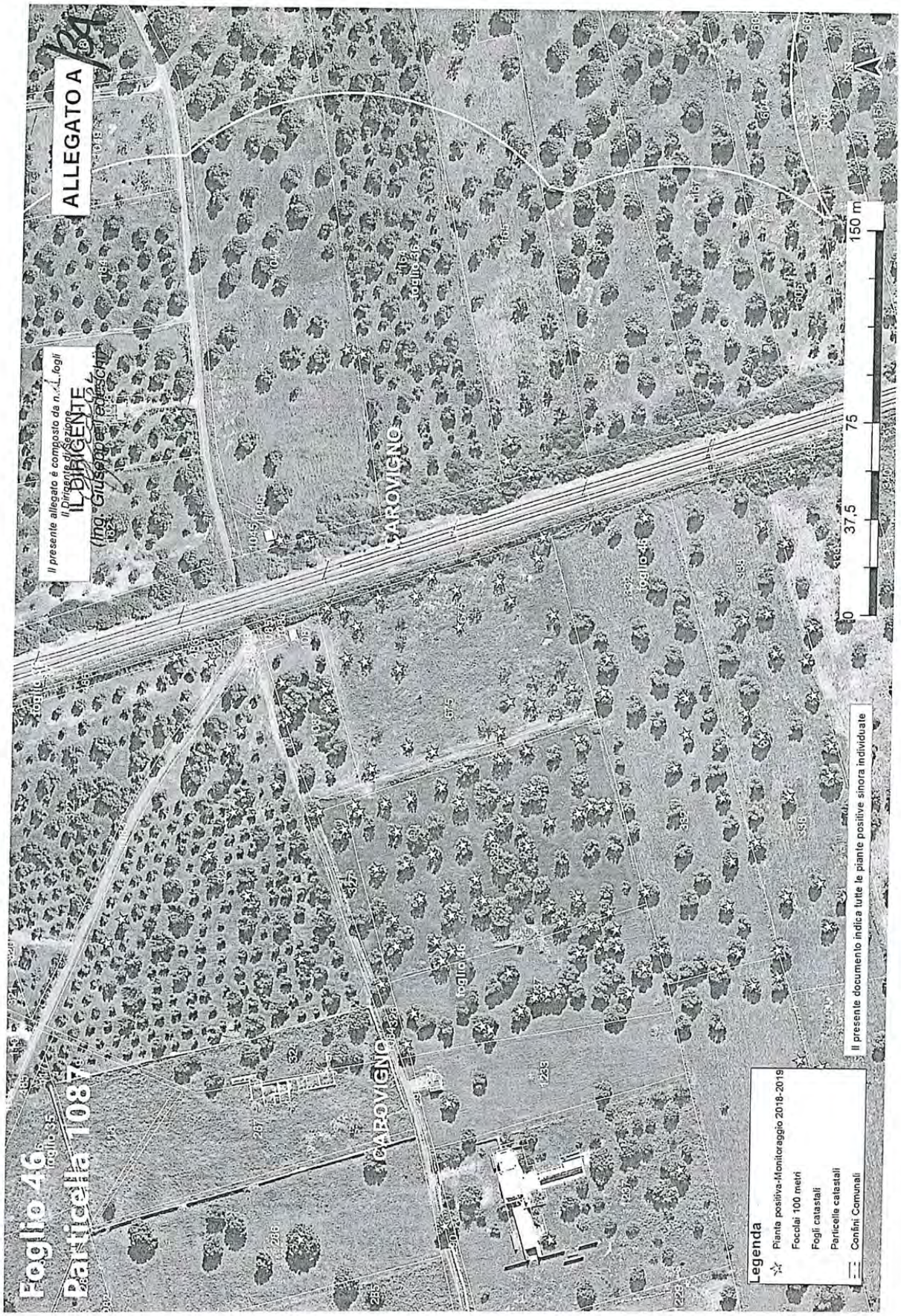
ALLEGATO A
Il presente allegato è composto da n. 1 fogli
Il Dirigente di Sezione
IL DIRIGENTE
(Ing. Giuseppe Fiorentino)
Foglio 46
Particella 1087
CARDIGNO
CARDIGNO
0
37,5
75
150 m
Legenda
Pianta positiva-Monitoraggio 2018-2019
Focolai 100 metri
Fogli catastali
Particelle catastali
Confini Comunali
Il presente documento indica tutte le piante positive sinora individuate

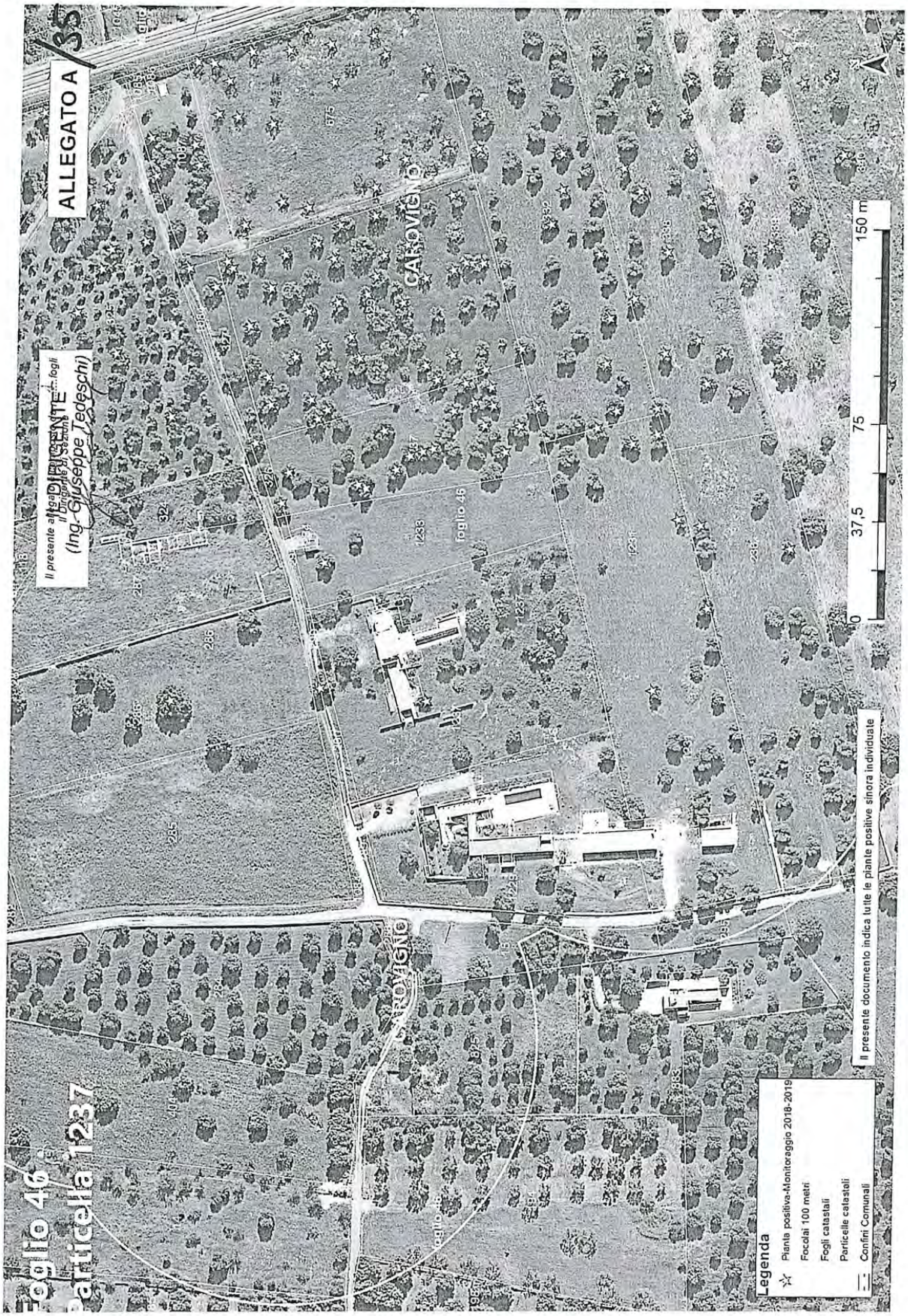
ALLEGATO A
35
Il presente allegato è composto da n. ... fogli
IL DIRIGENTE
(Ing. Giuseppe Tedeschi)
Foglio 46
particella 1237
CARROVIGNO
foglio 46
0
37,5
75
150 m
Il presente documento indica tutte le piante positive sinora individuate
Legenda
Piante positiva-Monitoraggio 2018-2019
Focolai 100 metri
Fogli catastali
Particelle catastali
Confini Comunali

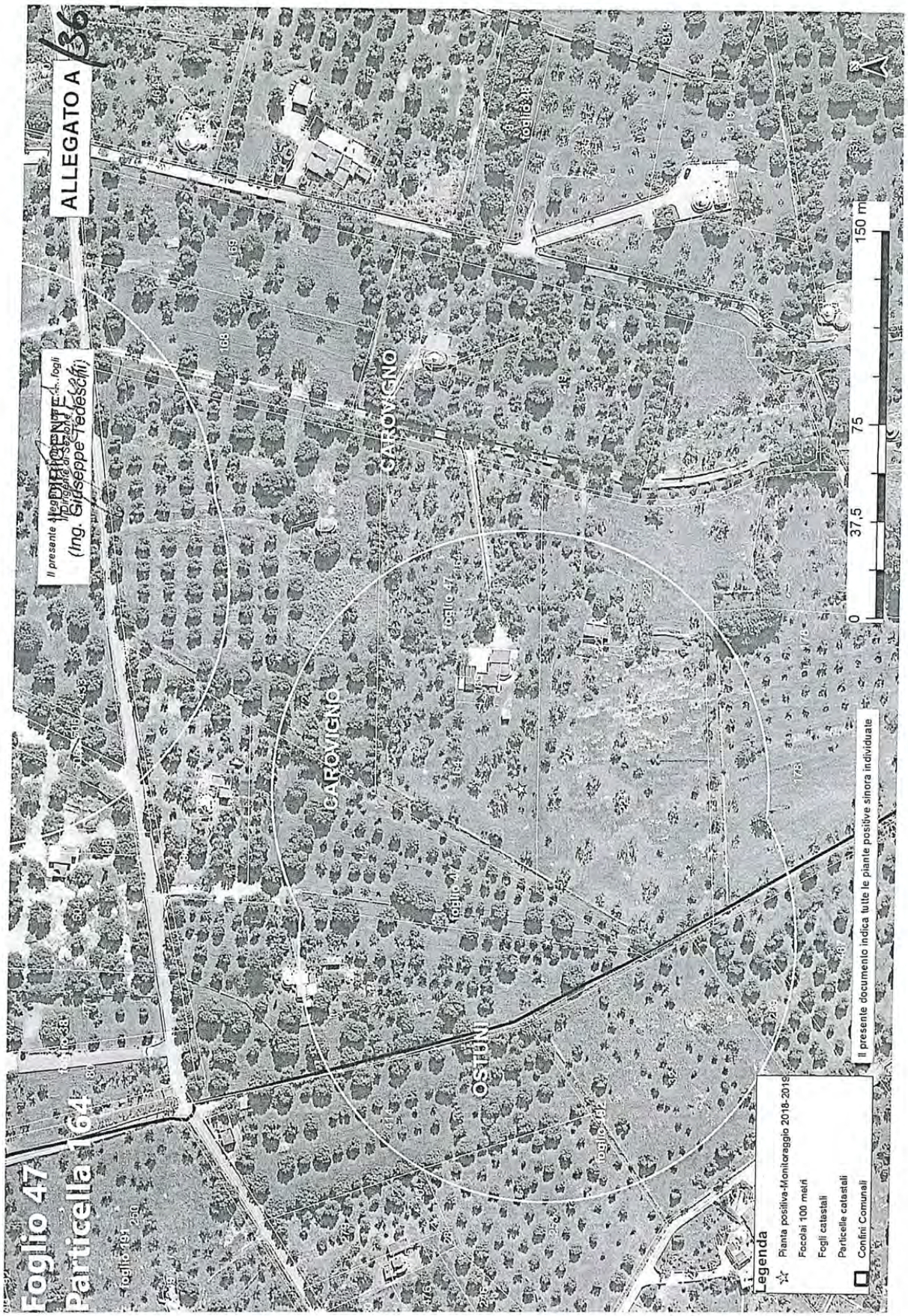
ALLEGATO A
136
Il presente elaborato è parte integrante del DIRIGENTE
(Ing. Giuseppe Tedeschi)
Foglio 47
Particella 164
CAROVIGNO
OSTUNI
Legenda
Pianta positiva-Monitoraggio 2018-2019
Focolai 100 metri
Fogli catastali
Particelle catastali
Confini Comunali
Il presente documento indica tutte le piante positive sinora individuate
0
37,5
75
150 m

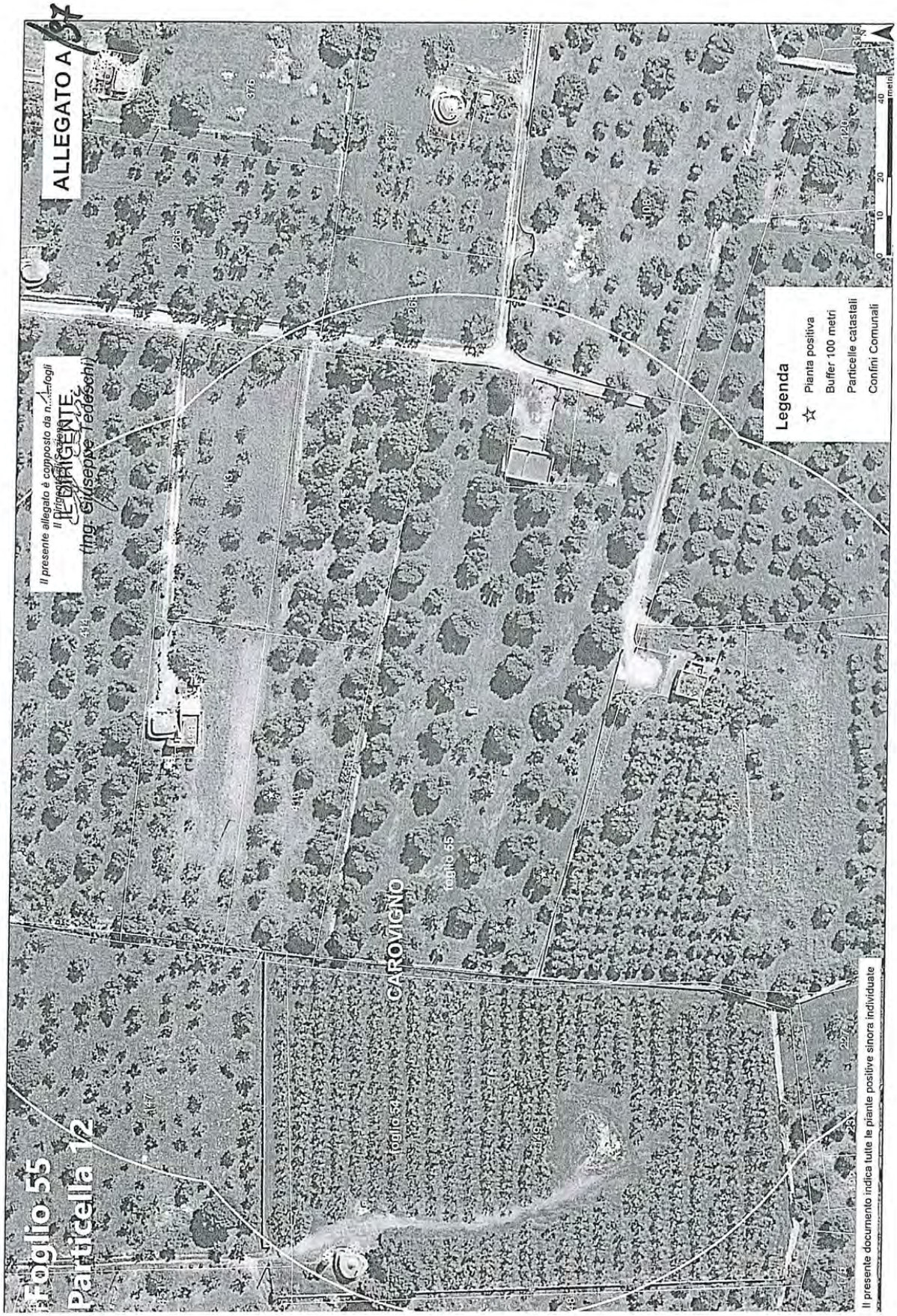
ALLEGATO A
Foglio 55
Particella 12
Il presente allegato è composto da n. 1 fogli
IL DIRIGENTE
ing. Giuseppe Tedeschi
CAROVIGNO
foglio 55
foglio 54
Legenda
Pianta positiva
Buffer 100 metri
Particelle catastali
Confini Comunali
0 10 20 40 (metri)
Il presente documento indica tutte le piante positive sinora individuate

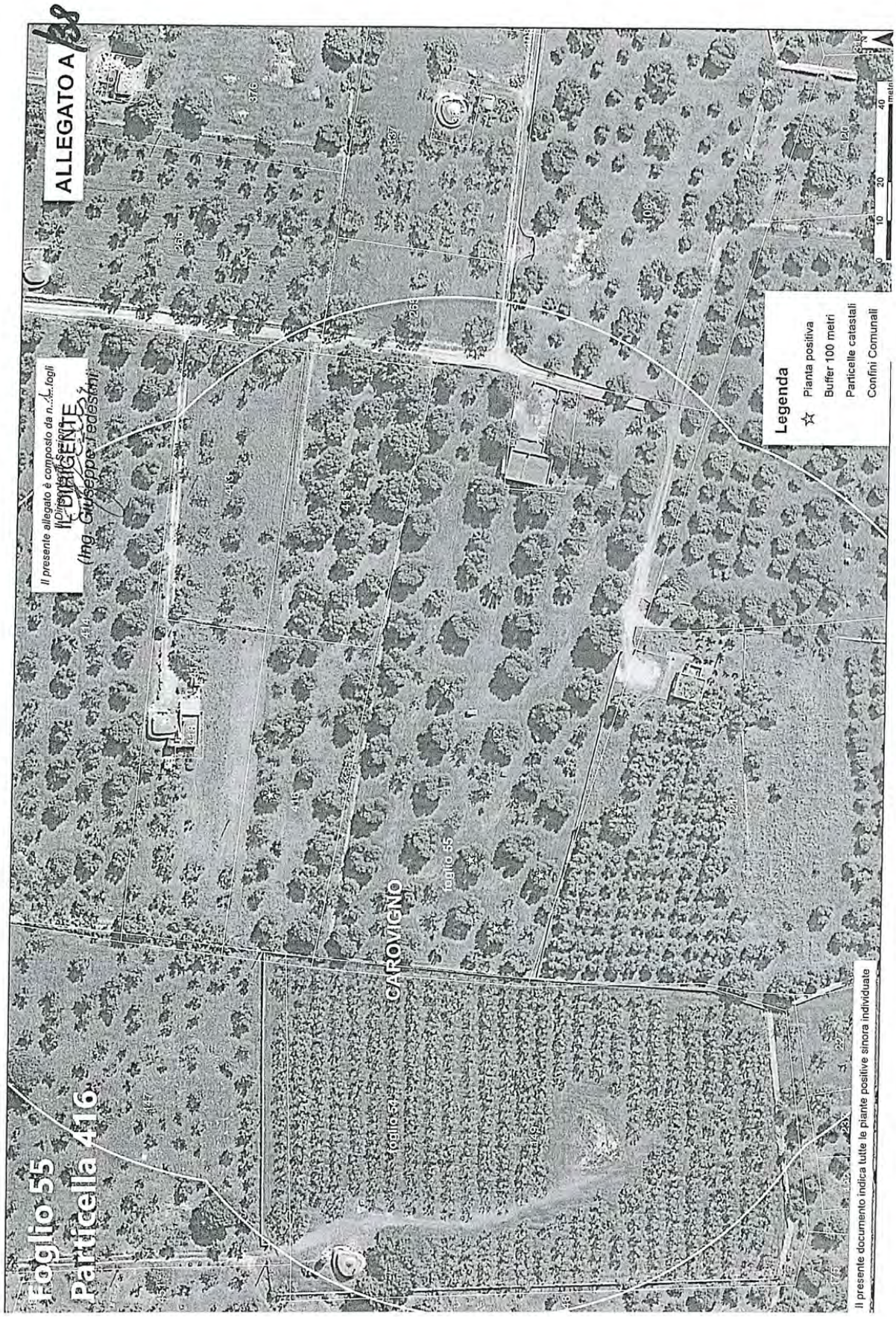
ALLEGATO A
Foglio 55
Particella 416
Il presente allegato è composto da n. 1 fogli
IL DIRIGENTE
(Ing. Giuseppe Tedeschi)
CAROVIGNO
foglio 55
Legenda
Pianta positiva
Buffer 100 metri
Particelle catastali
Confini Comunali
0 10 20 40 metri
Il presente documento indica tutte le piante positive sinora individuate

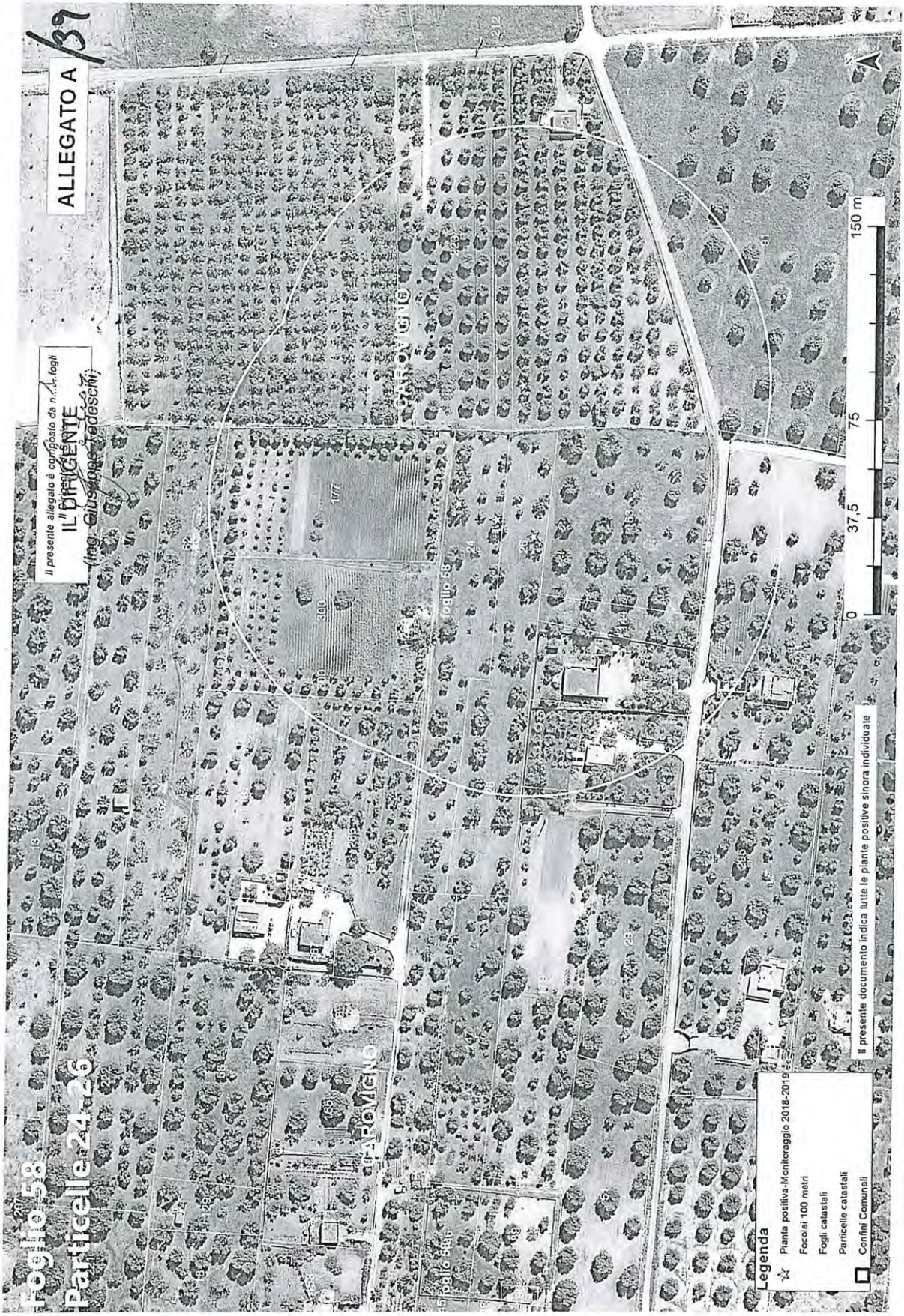
ALLEGATO A 39
Il presente allegato è composto da n. 1 fogli
IL DIRIGENTE
(Ing. Giuseppe Tedeschi)
Foglio 58
Particelle 24-26
Legenda
Pianta positiva-Monitoraggio 2018-2019
Focolai 100 metri
Fogli catastali
Particelle catastali
Confini Comunali
Il presente documento indica tutte le piante positive sinora individuate
0
37,5
75
150 m

ALLEGATO A /40
Il presente allegato è composto da n. 1 fogli
Il Dirigente di Sezione
Dott. Giuseppe Tedeschi
IL DIRIGENTE
Focolaio 58
Pianta n. 1
CAROVIGNO
Legenda
Pianta positiva-Monitoraggio 2018-2019
Focolai 100 metri
Fogli catastali
Particelle catastali
Confini Comunali
Il presente documento indica tutte le piante positive sinora individuate
0
37,5
75
150 m

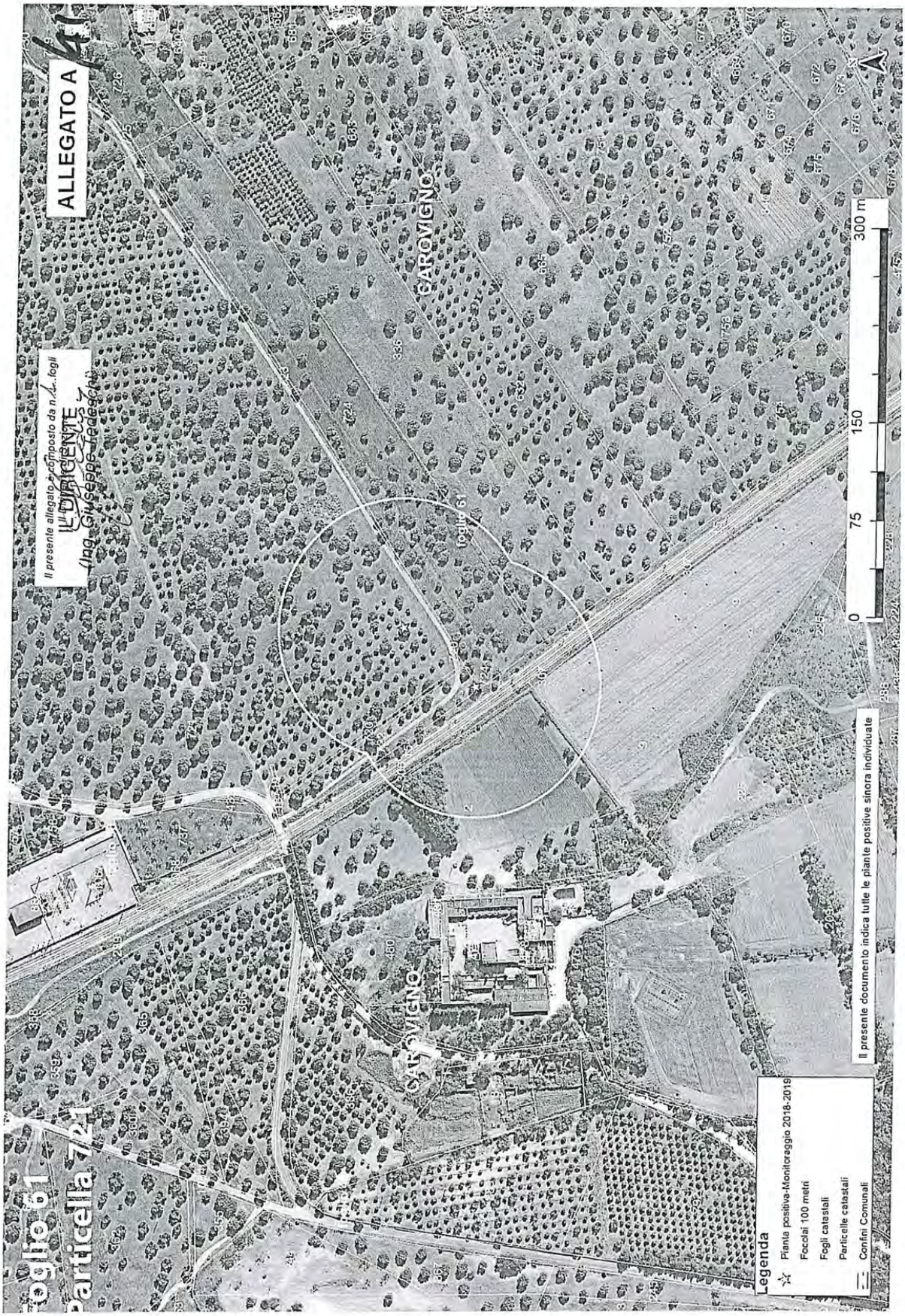
ALLEGATO A
Il presente allegato è composto da n. 1 fogli
IL DIRIGENTE
(Ing. Giuseppe Tedeschi)
CAROVIGNO
CAROVIGNO
foglio 61
Particella 724
0
75
150
300 m
Legenda
Pianta positiva-Monitoraggio 2018-2019
Focolai 100 metri
Fogli catastali
Particelle catastali
Confini Comunali
Il presente documento indica tutte le piante positive sinora individuate

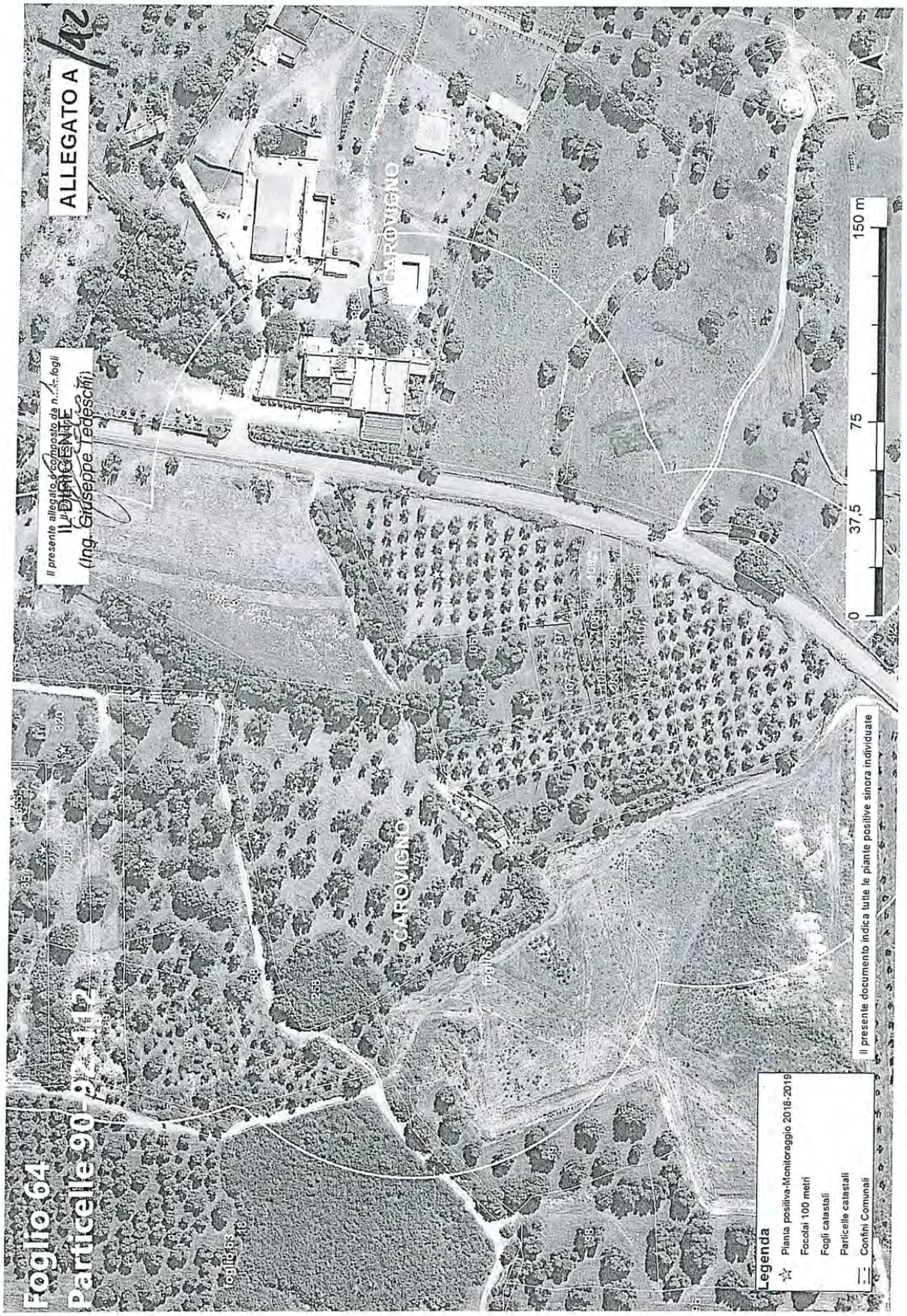
ALLEGATO A
Foglio 64
Particelle 90
Il presente allegato è composto da n. 1 fogli
IL DIRIGENTE
(Ing. Giuseppe Tedeschi)
CAROVIGNO
0 37,5 75 150 m
Legenda
Pianta positiva-Monitoraggio 2018-2019
Focolai 100 metri
Fogli catastali
Particella catastali
Confini Comunali
Il presente documento indica tutte le piante positive sinora individuate

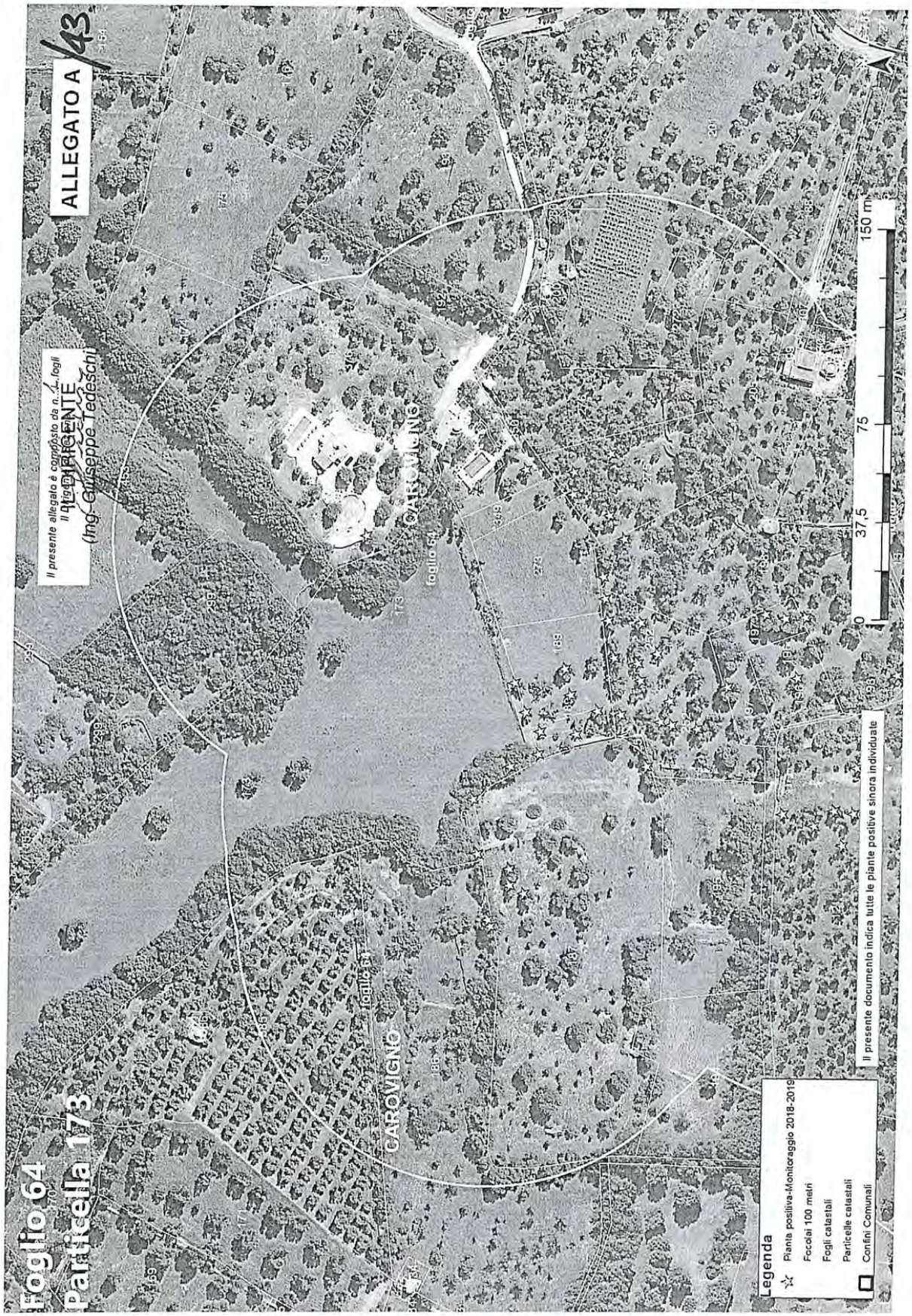
ALLEGATO A
43
Il presente allegato è composto da n. 1 fogli
Il Funzionario Delegato
(Ing. Giuseppe Tedeschi)
Foglio 64
Particella 173
CAROVIGNO
foglio 64
foglio 61
Legenda
Pianta positiva-Monitoraggio 2018-2019
Focolai 100 metri
Fogli catastali
Particelle catastali
Confini Comunali
Il presente documento indica tutte le piante positive sinora individuate
0
37,5
75
150 m

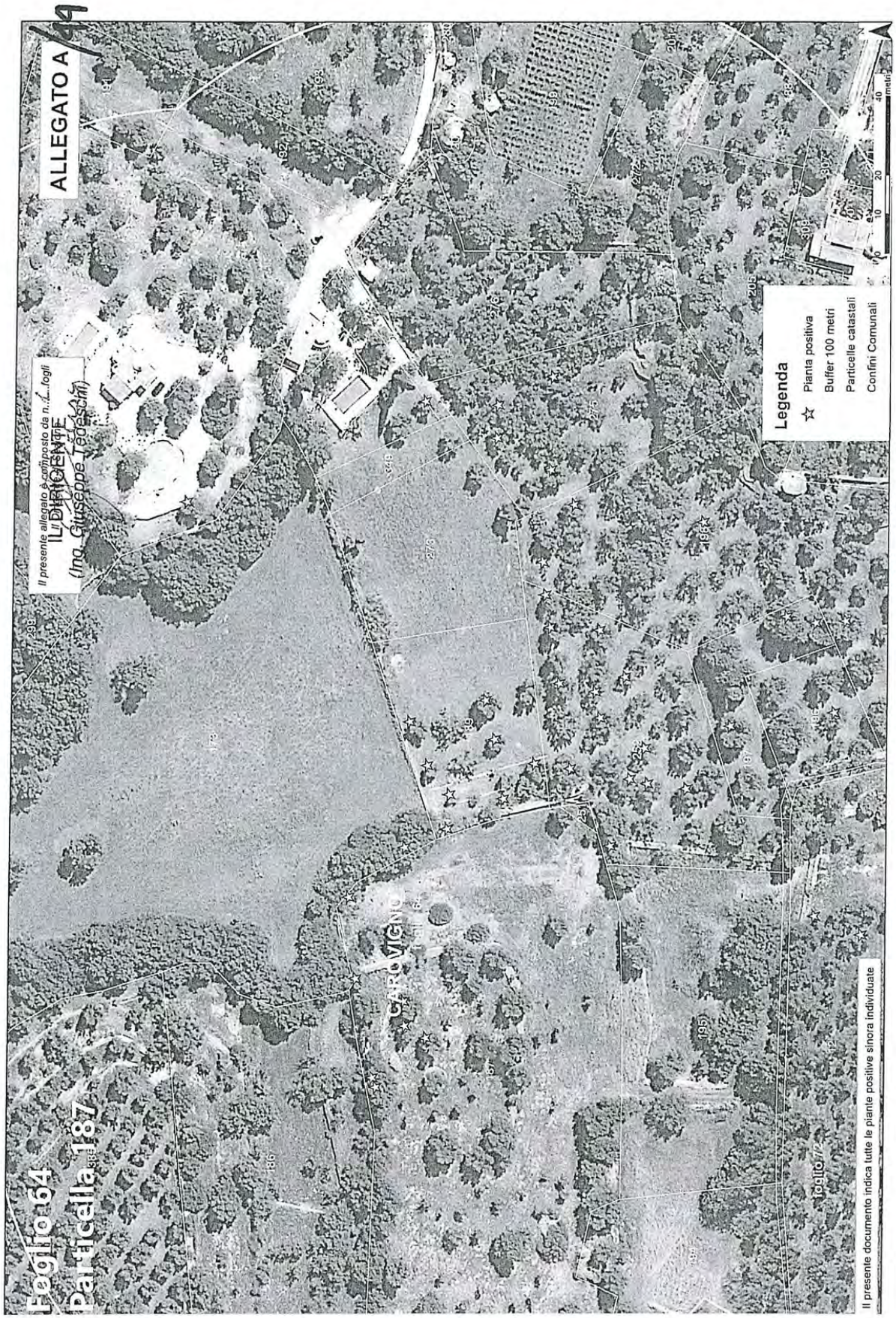
ALLEGATO A
Il presente allegato è composto da n. 1 fogli
IL DIRIGENTE
(Ing. Giuseppe Tedeschi)
Foglio 64
Particella 187
Legenda
Pianta positiva
Buffer 100 metri
Particelle catastali
Confini Comunali
Il presente documento indica tutte le piante positive sinora individuate

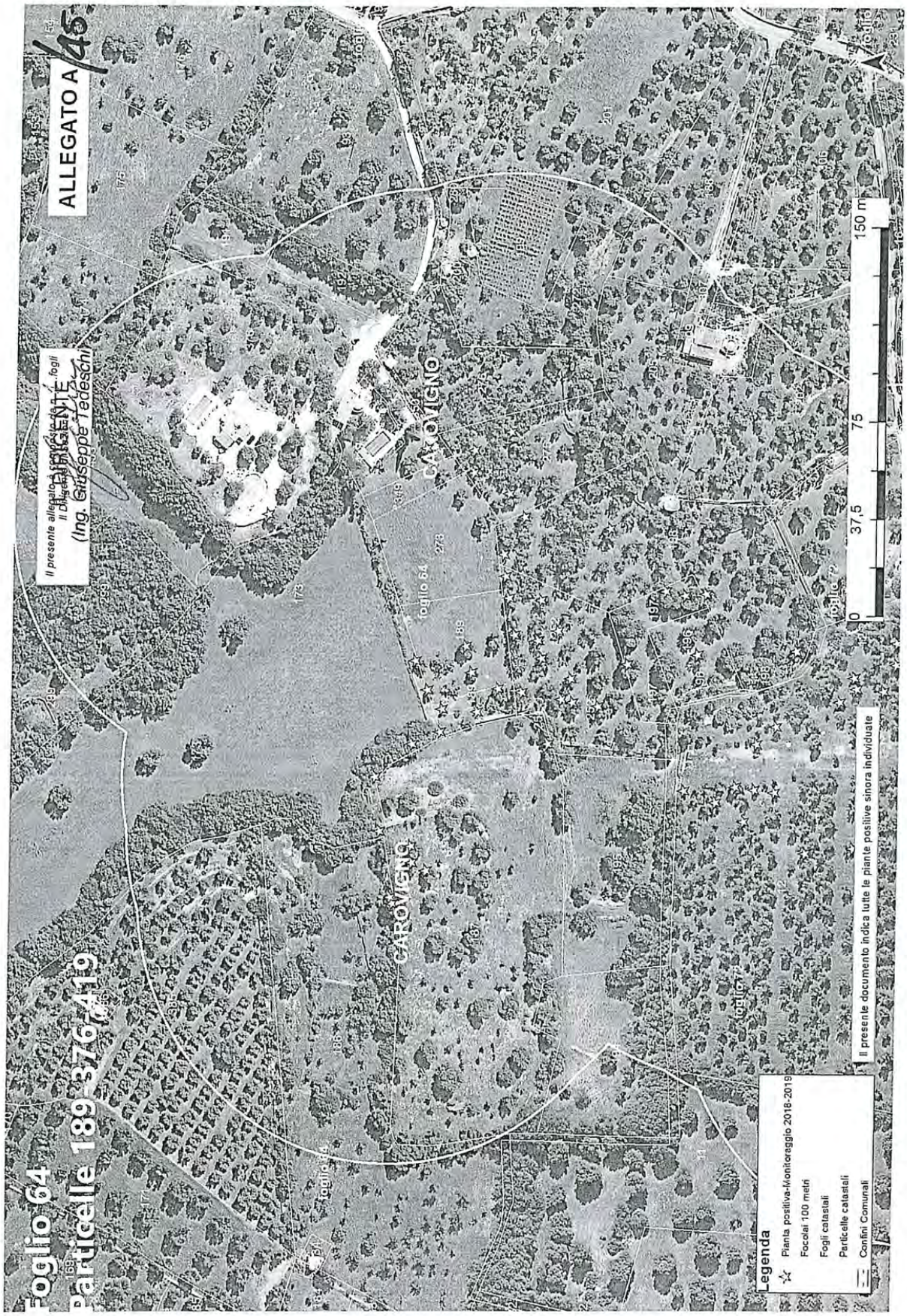
ALLEGATO A
Foglio 64
Particelle 189-376-419
Il presente allegato consta di n. fogli
Il Dirigente
(Ing. Giuseppe Tedeschi)
CAROVIGNO
Legenda
Pianta positiva-Monitoraggio 2018-2019
Focolai 100 metri
Fogli catastali
Particelle catastali
Confini Comunali
Il presente documento indica tutte le piante positive sinora individuate
0
37,5
75
150 m

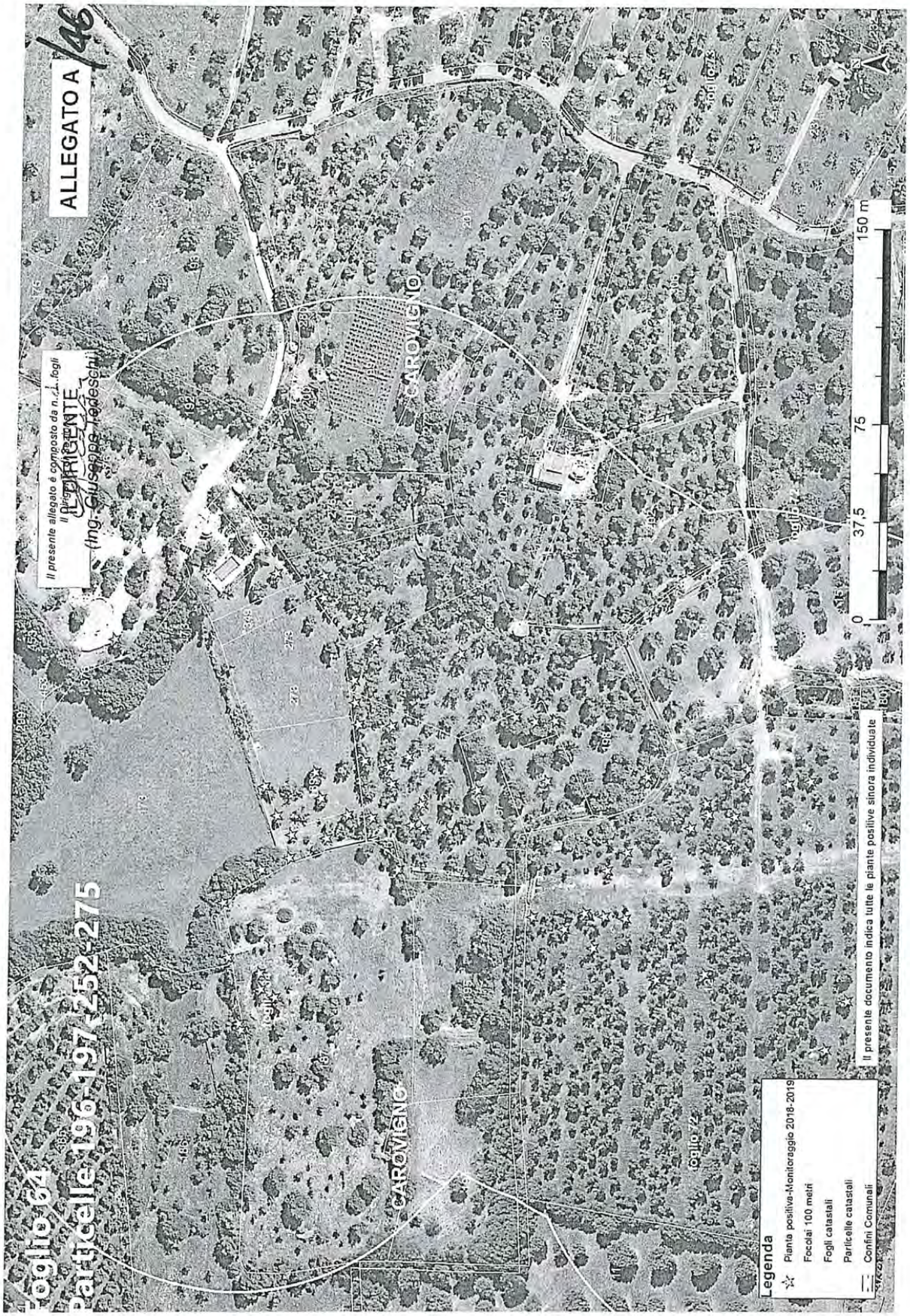
ALLEGATO A
46
Il presente allegato è composto da n. 1 fogli
Il DIRIGENTE
(Ing. Giuseppe Tedeschi)
Foglio 64
Particelle 196, 197, 252, 275
CAROVIGNO
Foglio 72
Legenda
Pianta positiva-Monitoraggio 2018-2019
Focolai 100 metri
Fogli catastali
Particelle catastali
Confini Comunali
Il presente documento indica tutte le piante positive sinora individuate
0
37,5
75
150 m

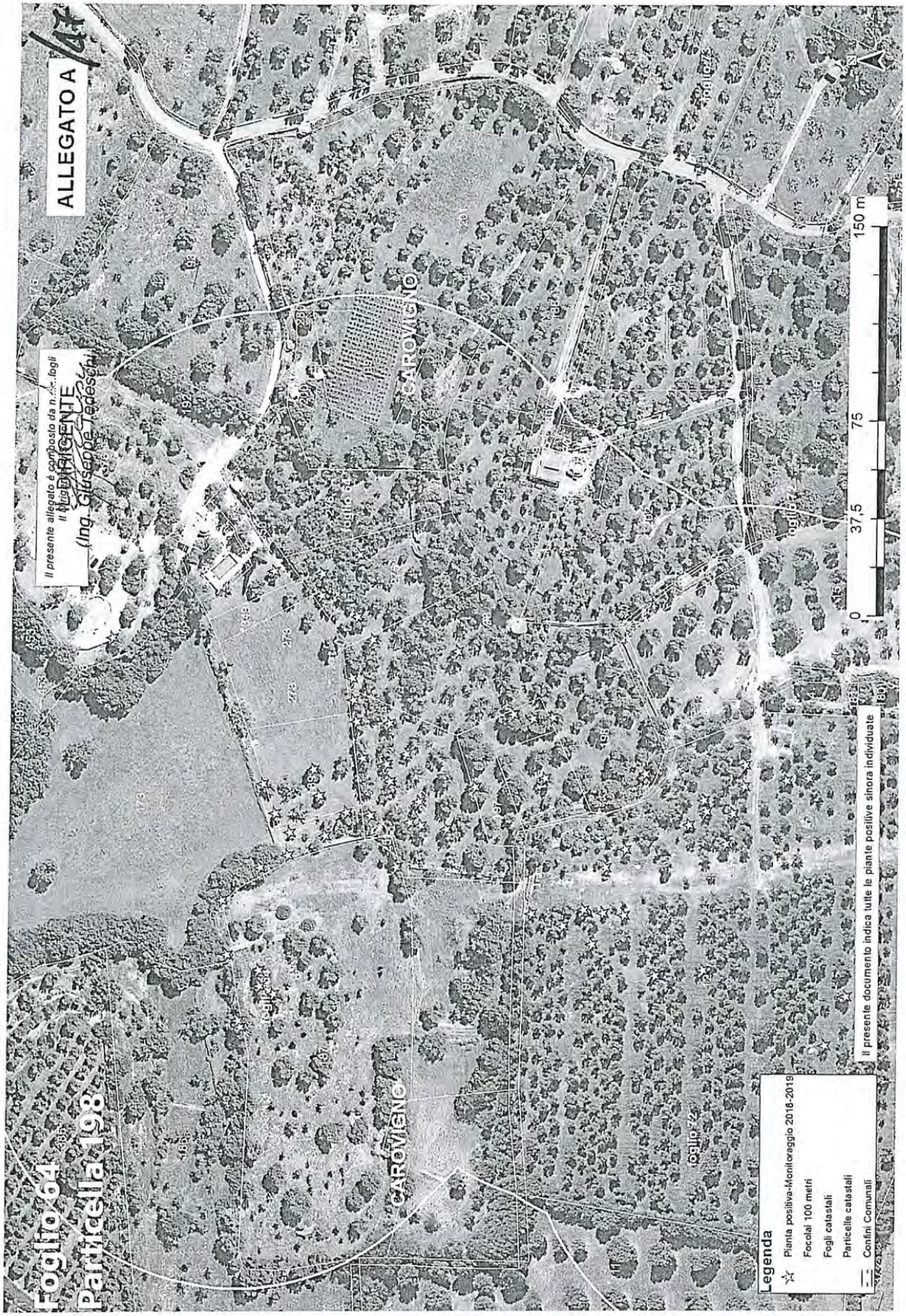
ALLEGATO A
47
Foglio 64
Particella 198
Il presente allegato è composto da n. ... fogli
Il Funzionario Delegato
(Ing. Giuseppe Tedeschi)
CAROVIGNO
CAROVIGNO
Legenda
Pianta positiva-Monitoraggio 2018-2019
Focolai 100 metri
Fogli catastali
Particelle catastali
Confini Comunali
Il presente documento indica tutte le piante positive sinora individuate
0
37,5
75
150 m


ALLEGATO A
Il presente allegato è composto da n. fogli
Il Dirigente di Sezione
IL DIRIGENTE
(Ing. Giuseppe Tedeschi)
Foglio 64
Particella 250
CAROVIGNO
foglio 64
foglio 63
Legenda
Pianta positiva
Buffer 100 metri
Particelle catastali
Confini Comunali
0 10 20 40 metri
N
Il presente documento indica tutte le piante positive sinora individuate

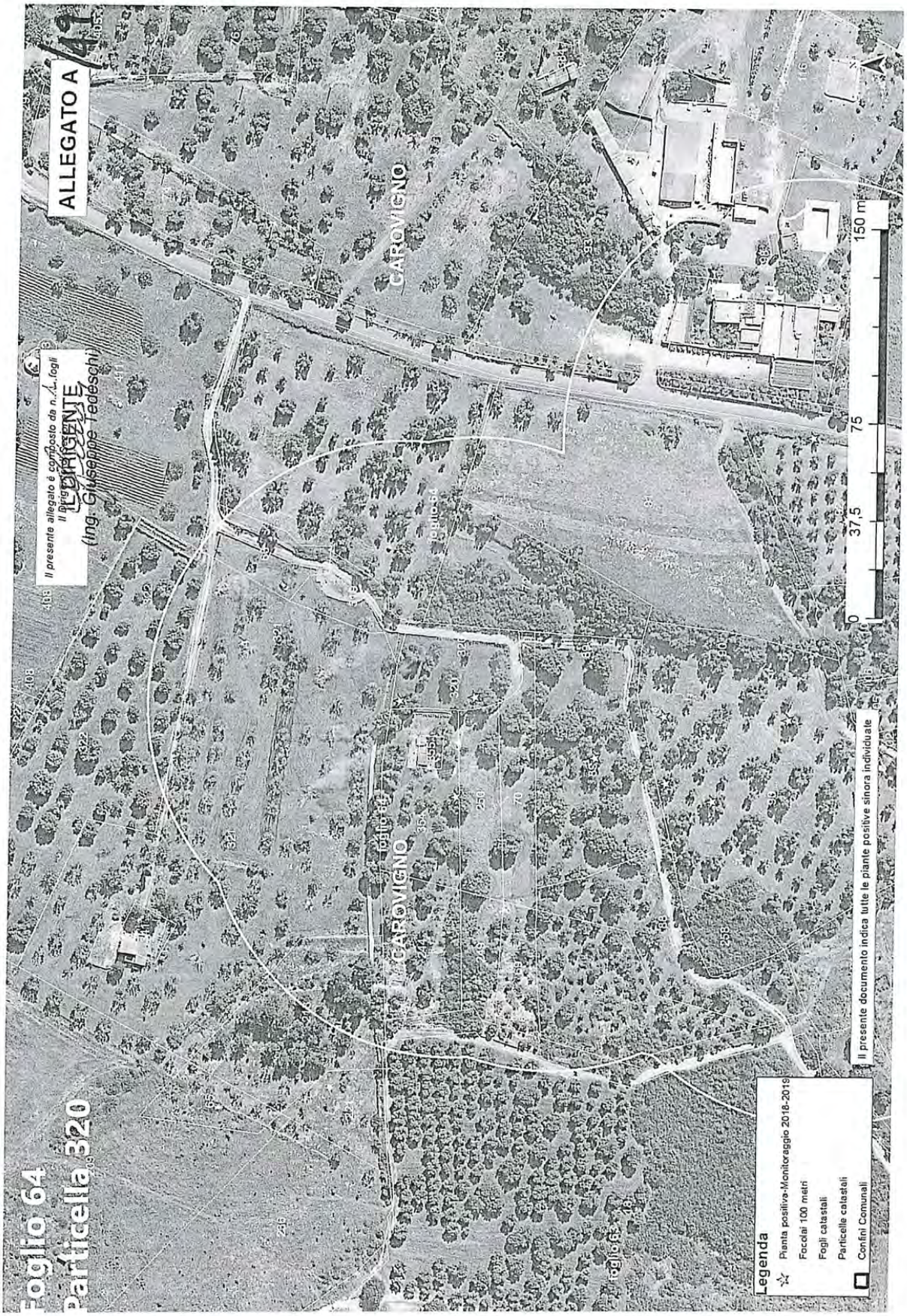
ALLEGATO A
41
Il presente allegato è composto da n. 1 fogli
Il Dirigente
(Ing. Giuseppe Tedeschi)
CAROVIGNO
CAROVIGNO
Foglio 64
Particella 320
0
37,5
75
150 m
Legenda
Pianta positiva-Monitoraggio 2018-2019
Focolai 100 metri
Fogli catastali
Particelle catastali
Confini Comunali
Il presente documento indica tutte le piante positive sinora individuate


ALLEGATO A
/50
Il presente allegato è composto da n. 1 fogli
Il Dirigente di Sezione
IL DIRIGENTE
(Ing. Giuseppe Tedeschi)
foglio 71
CAROVIGNO
0
37,5
75
150 m
Legenda
Pianta positiva-Monitoraggio 2018-2019
Focolai 100 metri
Fogli catastali
Particelle catastali
Confini Comunali
Il presente documento indica tutte le piante positive sinora individuate

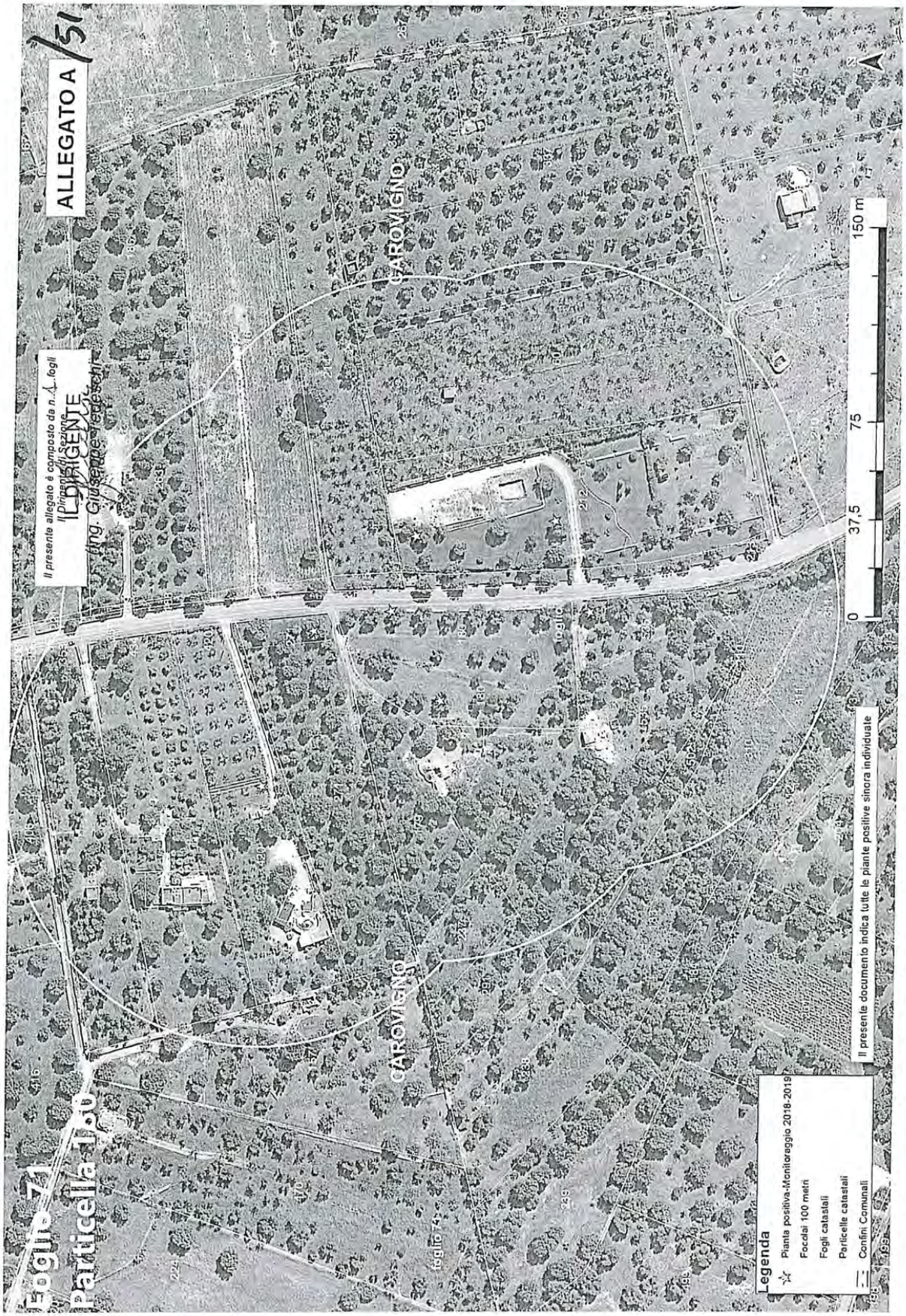
ALLEGATO A /51
Il presente allegato è composto da n. 1 fogli
Il Dirigente del Servizio
IL DIRIGENTE
Dott. Ing. Giuseppe Pedeschi
CAROVIGNO
CAROVIGNO
Foglio 71
Particella 150
0
37,5
75
150 m
Legenda
Pianta positiva-Monitoraggio 2018-2019
Focolai 100 metri
Fogli catastali
Particelle catastali
Confini Comunali
Il presente documento indica tutte le piante positive sinora individuate

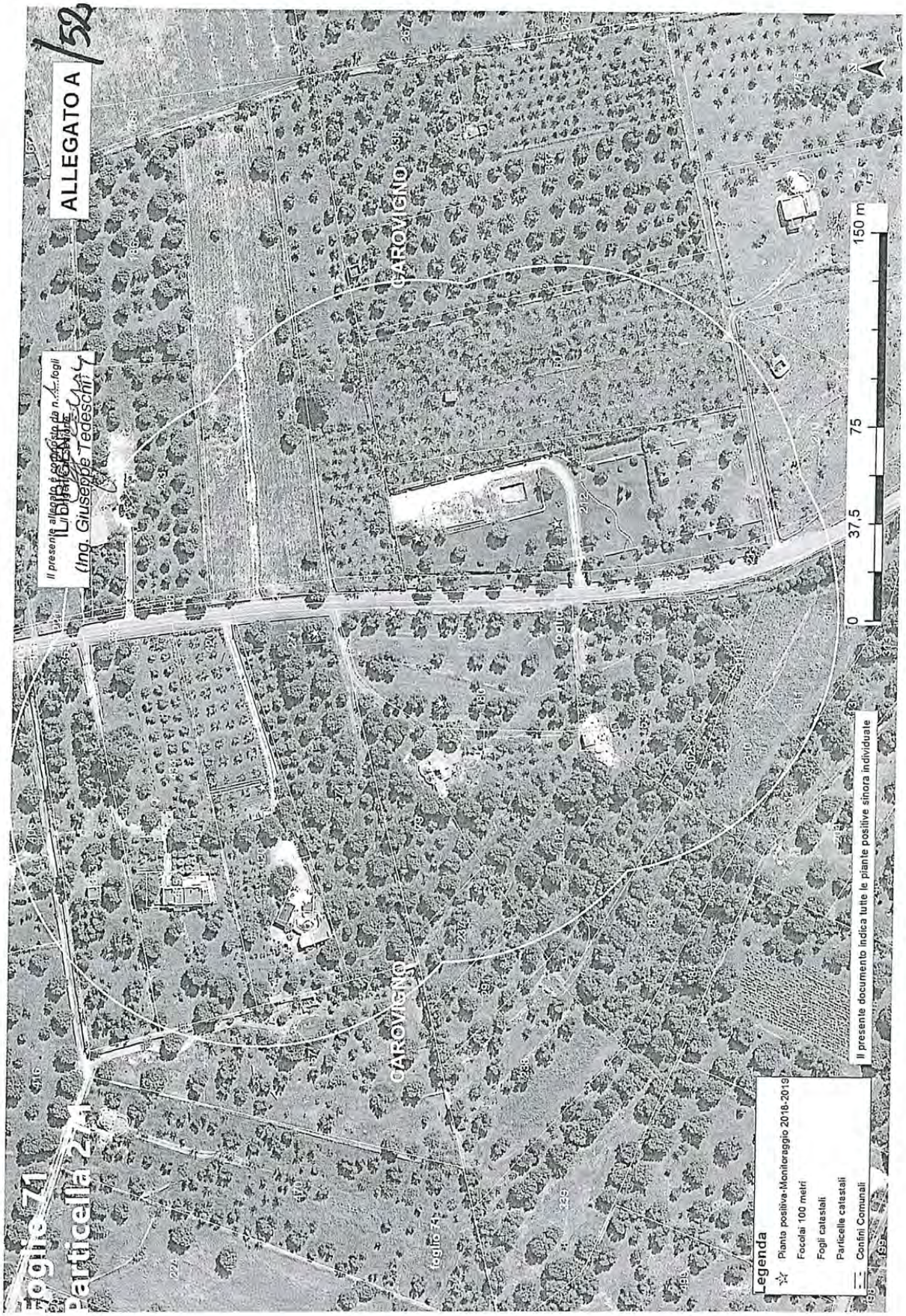
ALLEGATO A
1/52
Il presente allegato è composto da n. 1 fogli
IL DIRIGENTE
(Ing. Giuseppe Tedeschi)
CAROVIGNO
CAROVIGNO
foglio 71
Particella 271
foglio 41
0
37,5
75
150 m
Legenda
Pianta positiva-Monitoraggio 2018-2019
Focolai 100 metri
Fogli catastali
Particelle catastali
Confini Comunali
Il presente documento indica tutte le piante positive sinora individuate

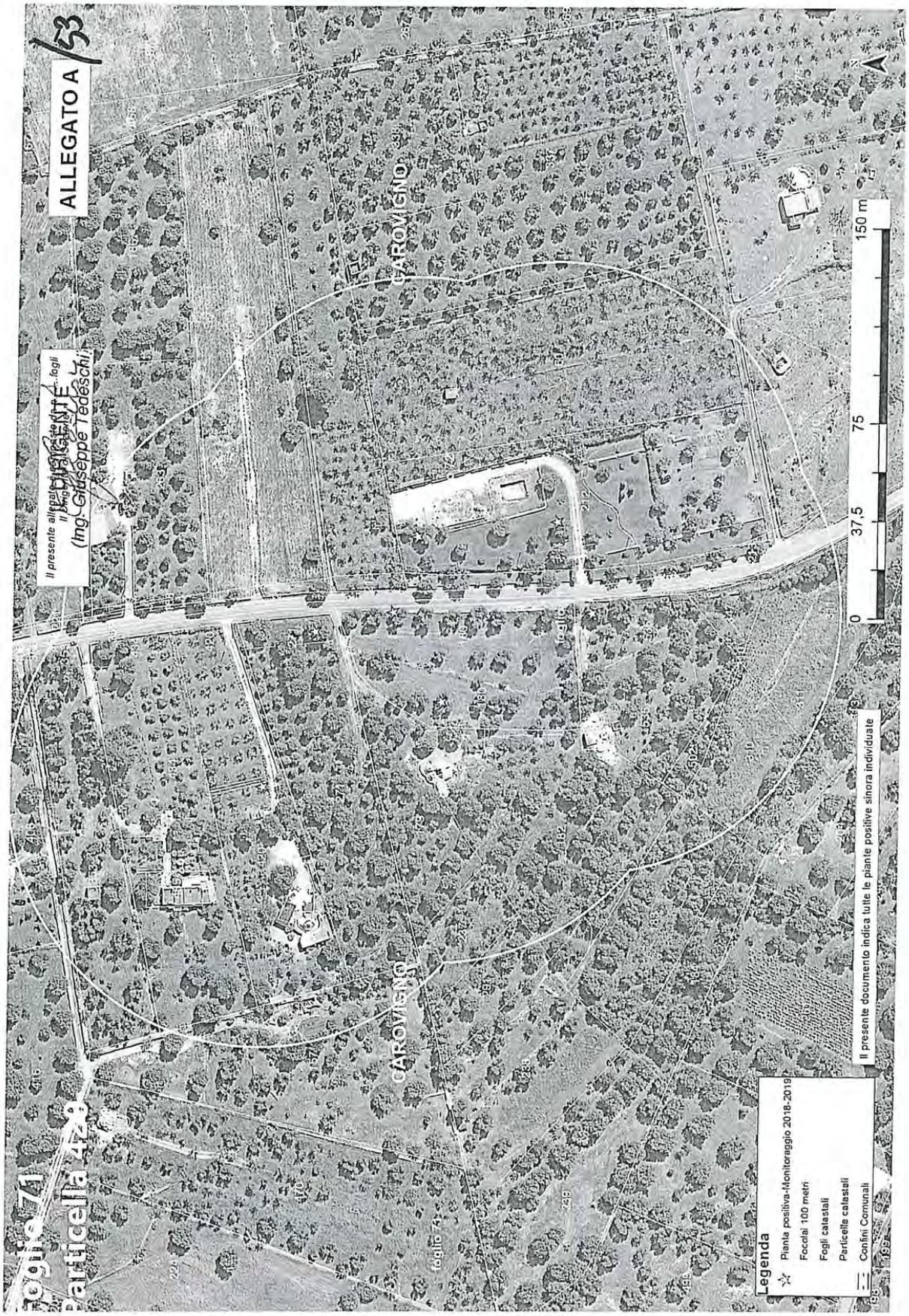
ALLEGATO A
53
Il presente allegato è costituito da n. 1 fogli
Il Funzionario Delegato
(Ing. Giuseppe Tedeschi)
CAROVIGNO
CAROVIGNO
foglio 71
particella 478
foglio 71
0
37,5
75
150 m
N
Il presente documento indica tutte le piante positive sinora individuate
Legenda
Pianta positiva-Monitoraggio 2018-2019
Focolai 100 metri
Fogli catastali
Particelle catastali
Confini Comunali

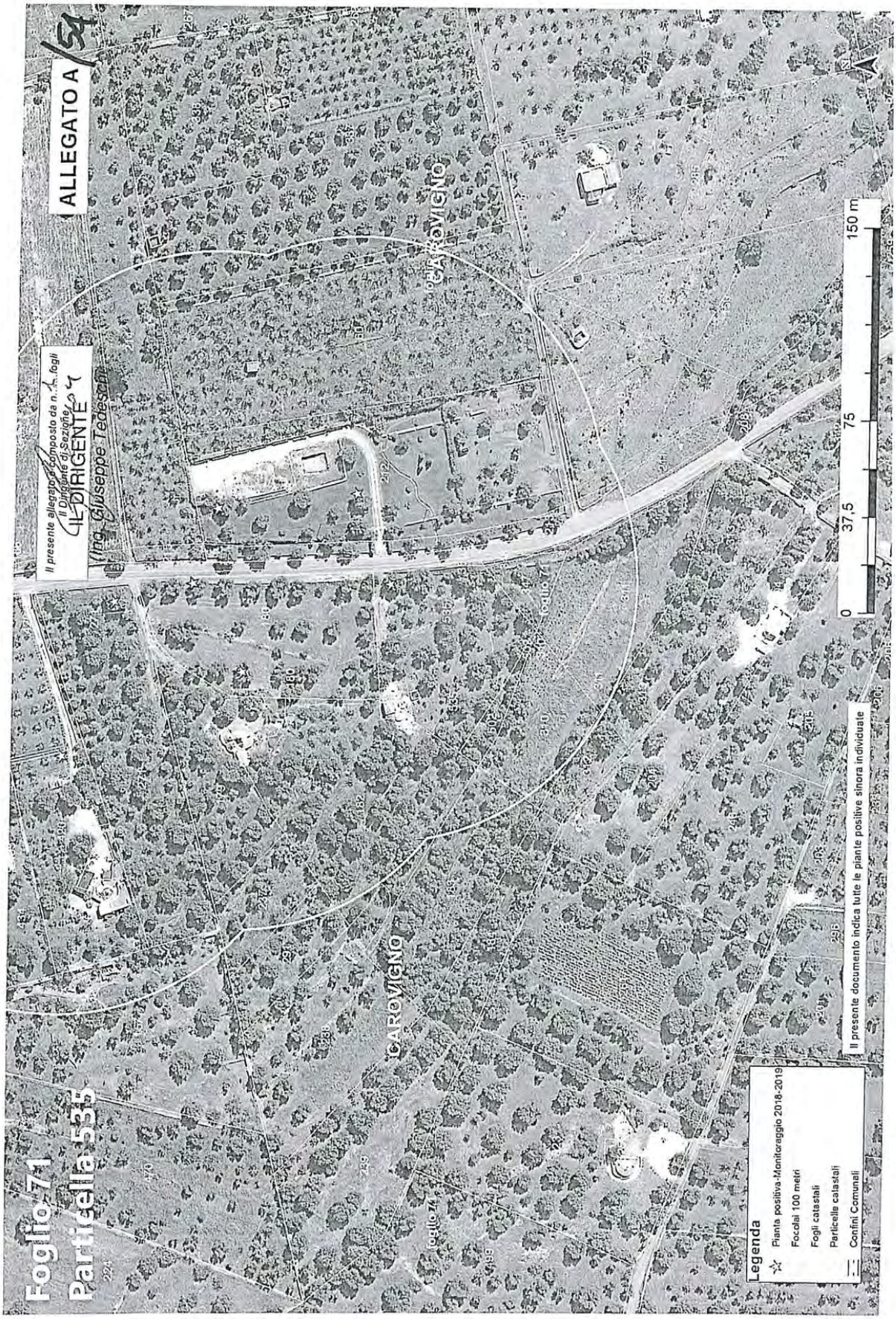
ALLEGATO A
Il presente allegato è composto da n. 1 fogli
Il Dirigente di Sezione
IL DIRIGENTE
Ing. Giuseppe Tedesco
Foglio 71
Particella 555
CAROVIGNO
Foglio 71
0
37,5
75
150 m
Legenda
Pianta positiva-Monitoraggio 2018-2019
Focolai 100 metri
Fogli catastali
Particelle catastali
Confini Comunali
Il presente documento indica tutte le piante positive sinora individuate

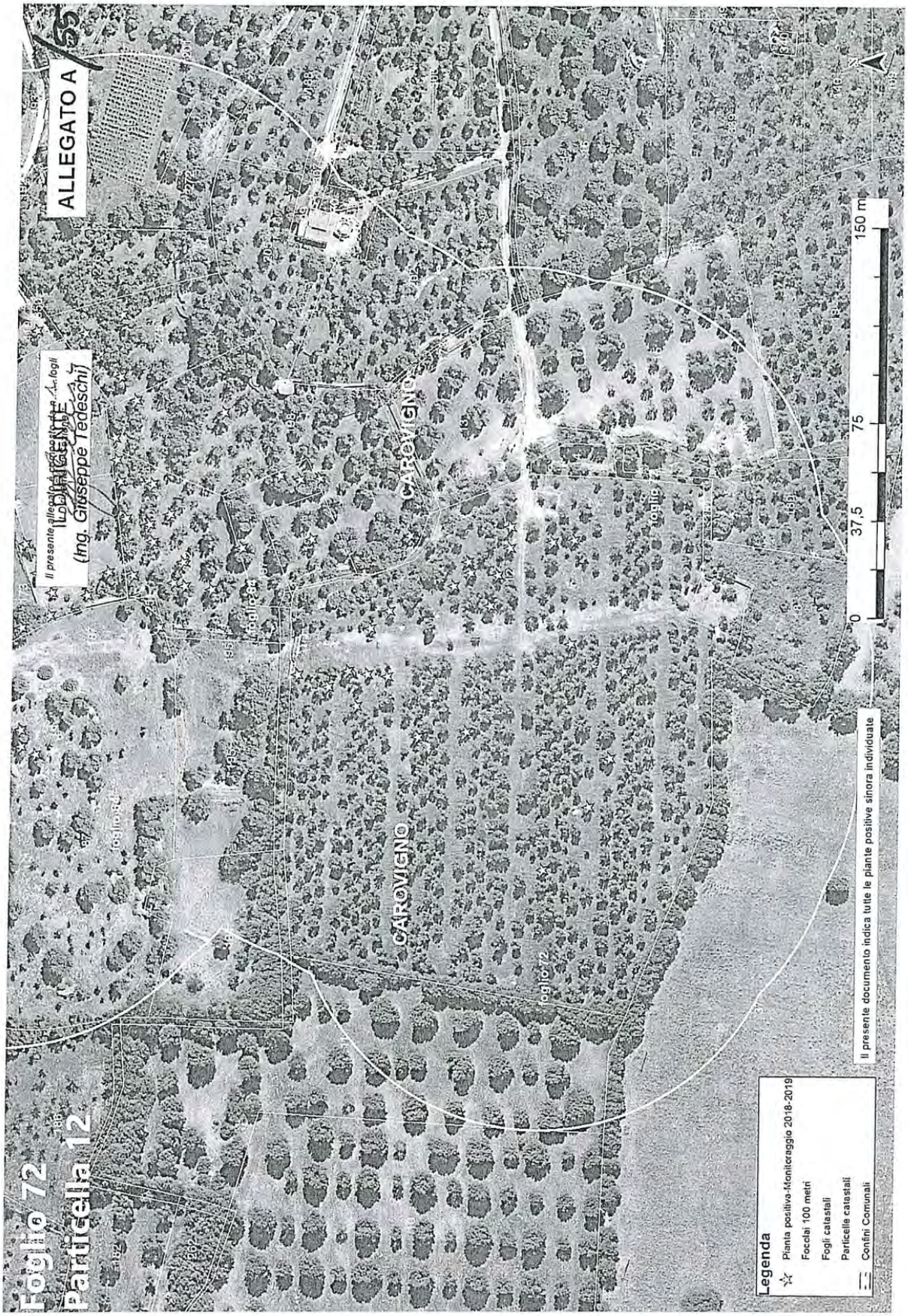
ALLEGATO A
Foglio 72
Particella 12
CAROVIGNO
Legenda
Pianta positiva-Monitoraggio 2018-2019
Focolai 100 metri
Fogli catastali
Particelle catastali
Confini Comunali
Il presente documento indica tutte le piante positive sinora individuate
0
37,5
75
150 m

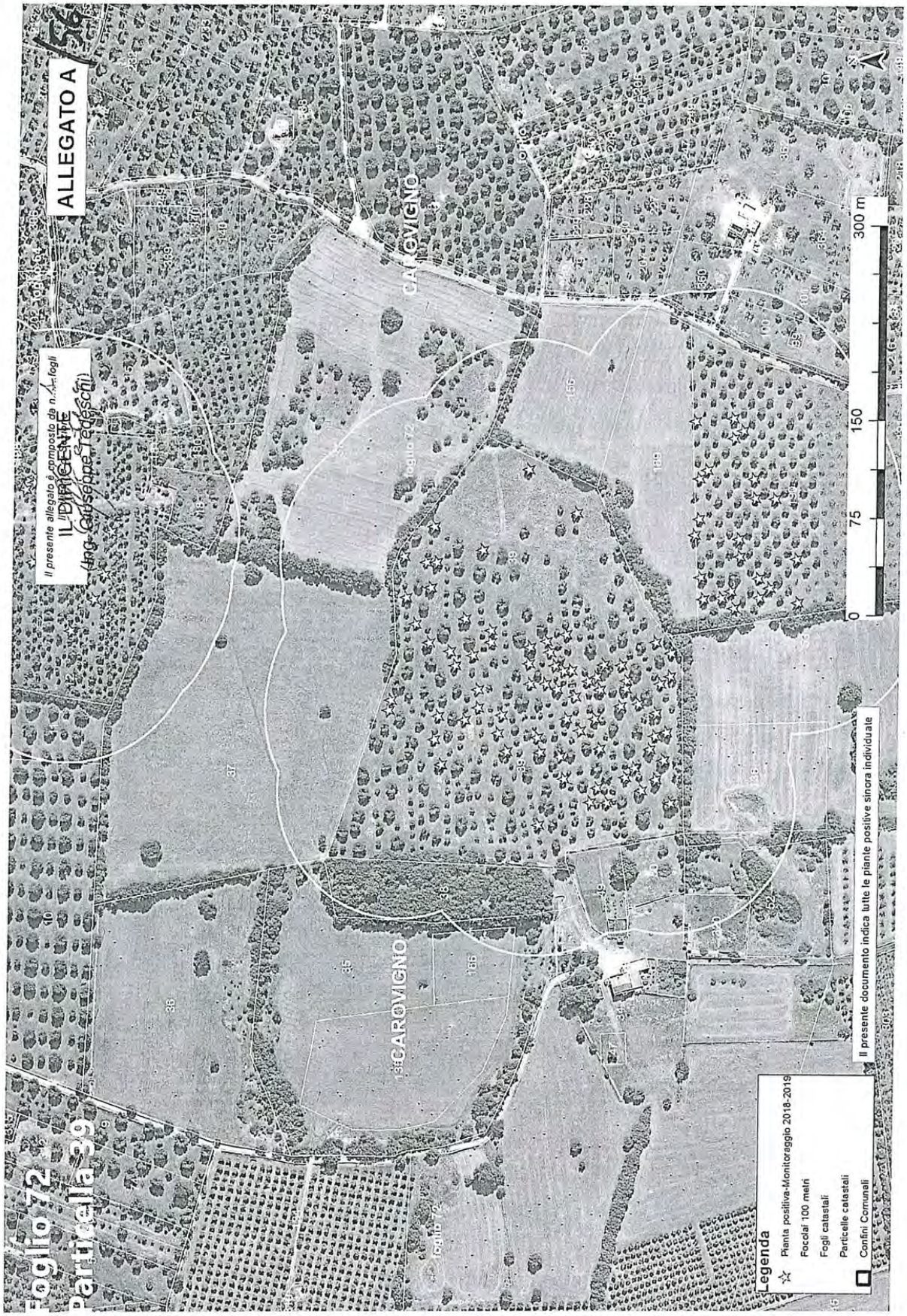
ALLEGATO A
Il presente allegato è composto da n. 1 fogli
IL DIRIGENTE
(Ing. Giuseppe Tedeschi)
Foglio 72
Particella 39
CAROVIGNO
CAROVIGNO
Foglio 72
Foglio 72
0 75 150 300 m
Legenda
Pianta positiva-Monitoraggio 2018-2019
Focolai 100 metri
Fogli catastali
Particelle catastali
Confini Comunali
Il presente documento indica tutte le piante positive sinora individuate

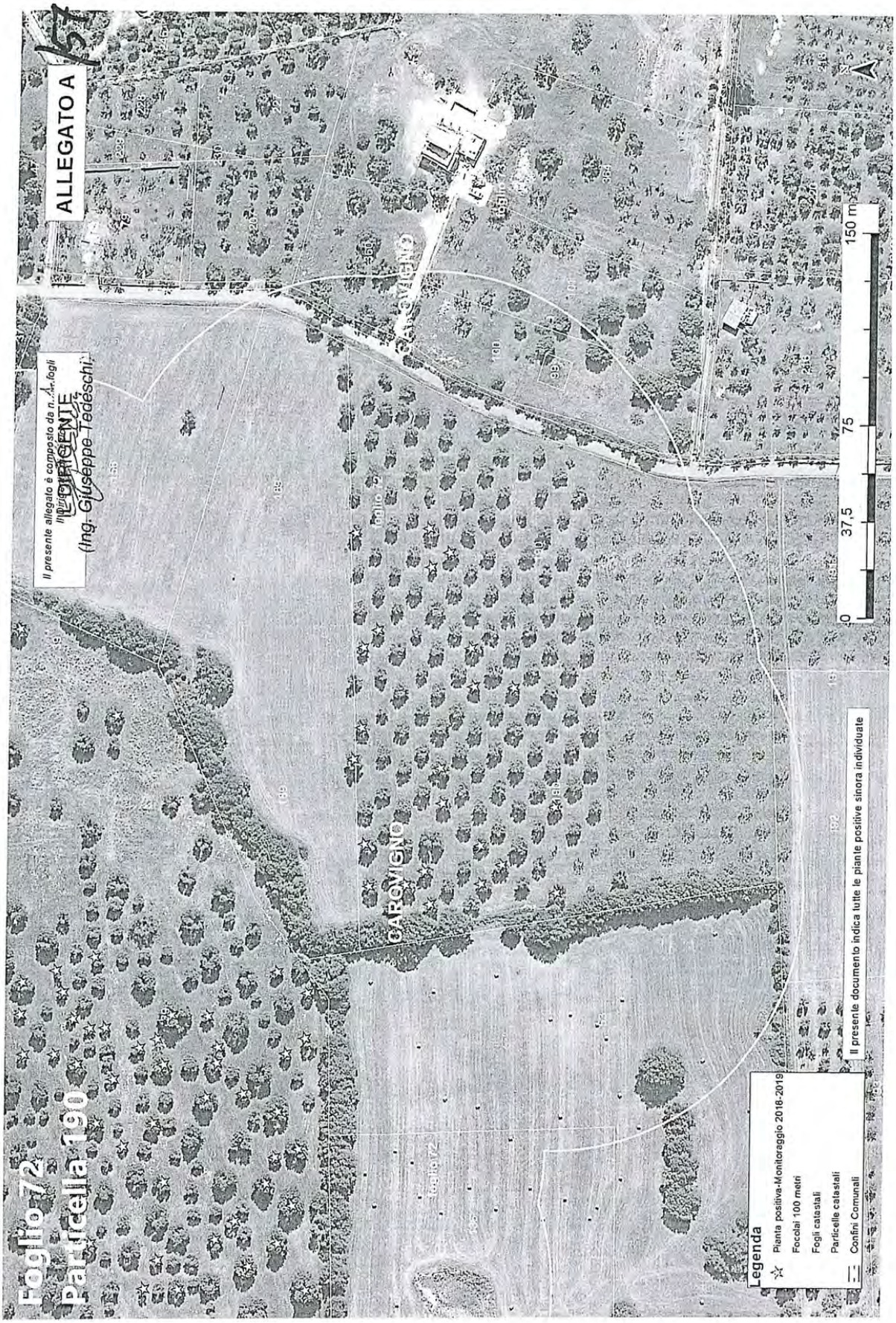
ALLEGATO A
Il presente allegato è composto da n. 1 fogli
Il Dirigente
(Ing. Giuseppe Tedeschi)
Foglio 72
Particella 190
CARMIENO
CARMIENO
Foglio 72
0
37,5
75
150 m
Legenda
Pianta positiva-Monitoraggio 2018-2019
Focolai 100 metri
Fogli catastali
Particelle catastali
Confini Comunali
Il presente documento indica tutte le piante positive sinora individuate


ALLEGATO A
Il presente allegato è composto da n. 1 fogli
IL DIRIGENTE
(Ing. Giuseppe Tedeschi)
Foglio 72
Particella 212
CAROVIGNO
Foglio 71
Legenda
Pianta positiva-Monitoraggio 2018-2019
Focolai 100 metri
Fogli catastali
Particelle catastali
Confini Comunali
Il presente documento indica tutte le piante positive sinora individuate
0
37,5
75
150 m

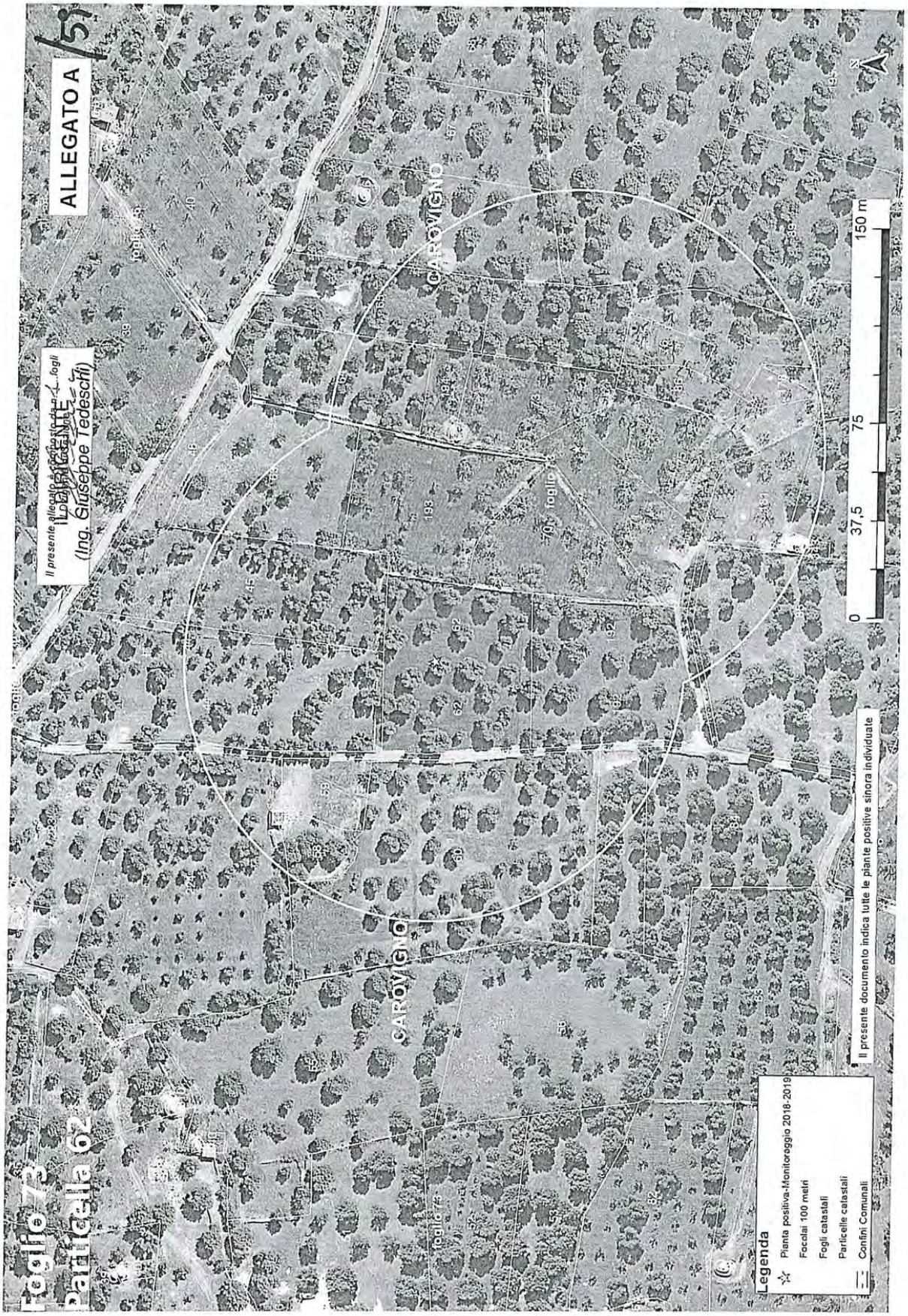
ALLEGATO A
Il presente allegato è composto da 1 fogli
Il Dirigente
(Ing. Giuseppe Tedeschi)
Foglio 72
Particella 62
CAROVIGNO
CAROVIGNO
foglio 70
foglio 73
0
37,5
75
150 m
N
Legenda
Pianta positiva-Monitoraggio 2018-2019
Focolai 100 metri
Fogli catastali
Particelle catastali
Confini Comunali
Il presente documento indica tutte le piante positive sinora individuate


ALLEGATO A
Foglio 75
Particella 817
CAROVIGNO
foglio 74
Il presente allegato è composto da n. 1 fogli
IL DIRIGENTE
(Ing. Giuseppe Tedeschi)
Legenda
Pianta positiva
Buffer 100 metri
Particelle catastali
Confini Comunali
0 10 20 40 metri
Il presente documento indica tutte le piante positive sinora individuate

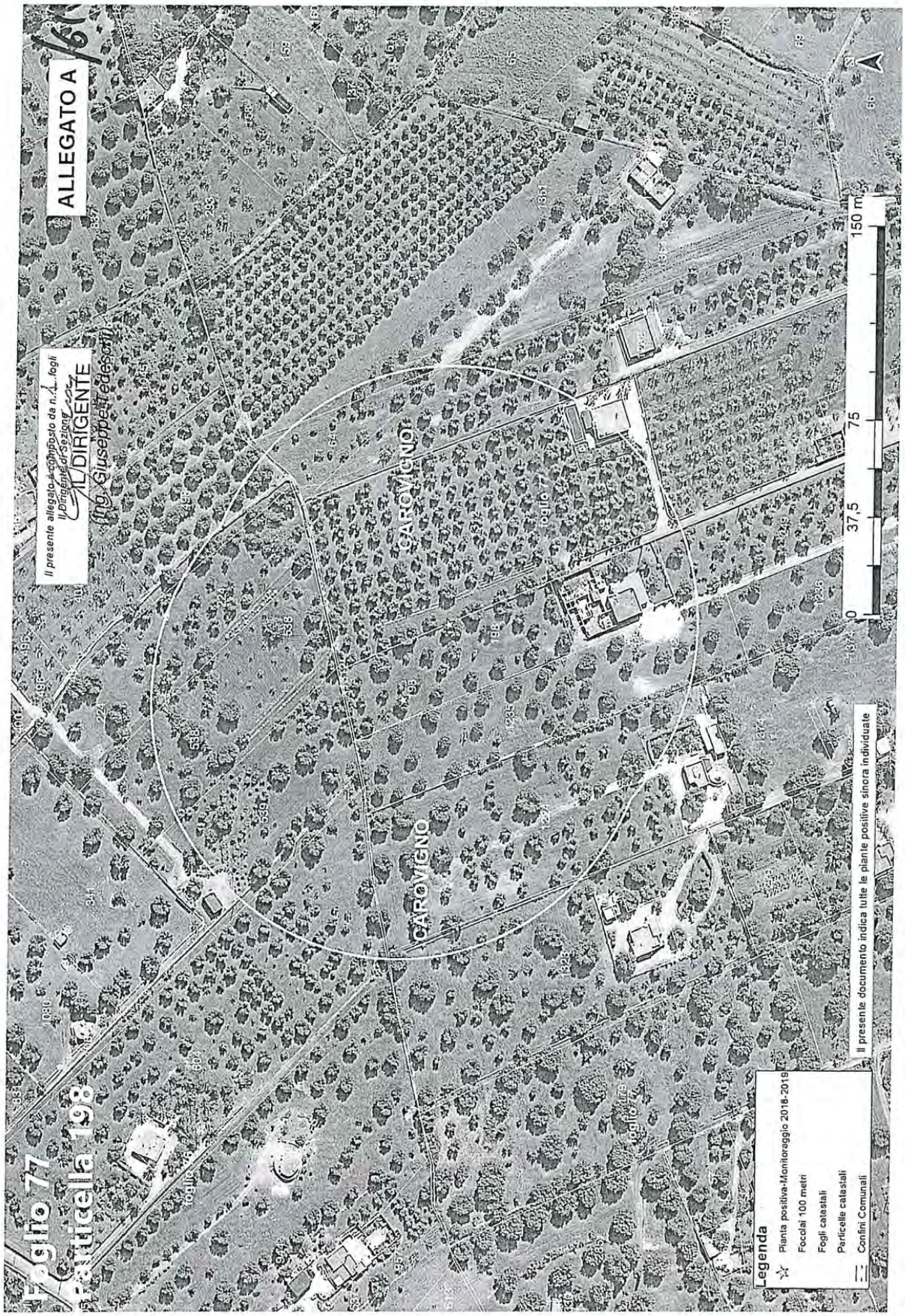
ALLEGATO A
Il presente allegato è composto da n. 1 fogli
Il Dirigente di Sezione
IL DIRIGENTE
Ing. Giuseppe Tedesco
Foglio 77
Particella 198
CARBONO
CARBONO
0
37,5
75
150 m
Legenda
Pianta positiva-Monitoraggio 2018-2019
Focolai 100 metri
Fogli catastali
Particelle catastali
Confini Comunali
Il presente documento indica tutte le piante positive sinora individuate

ALLEGATO A
62
Il presente allegato è composto da n. 1 fogli
Il Dirigente di Sezione
IL DIRIGENTE
(Ing. Giuseppe Tedeschi)
CAROVIGNO
CAROVIGNO
S. ELENORMANNI
0
37,5
75
150 m
Foglio 82
Particella 163
Legenda
Pianta positiva-Monitoraggio 2018-2019
Focolai 100 metri
Fogli catastali
Particelle catastali
Confini Comunali
Il presente documento indica tutte le piante positive sinora individuate

ALLEGATO A
Il presente allegato è composto da n. 1 fogli
IL DIRIGENTE
Ing. Giuseppe Tedeschini
Foglio 82
Particella 192
CAROVIGNO
CAROVIGNO
SANVITO DEI
0
37,5
75
150 m
Legenda
Pianta positiva-Monitoraggio 2018-2019
Focolai 100 metri
Fogli catastali
Particelle catastali
Confini Comunali
Il presente documento indica tutte le piante positive sinora individuate

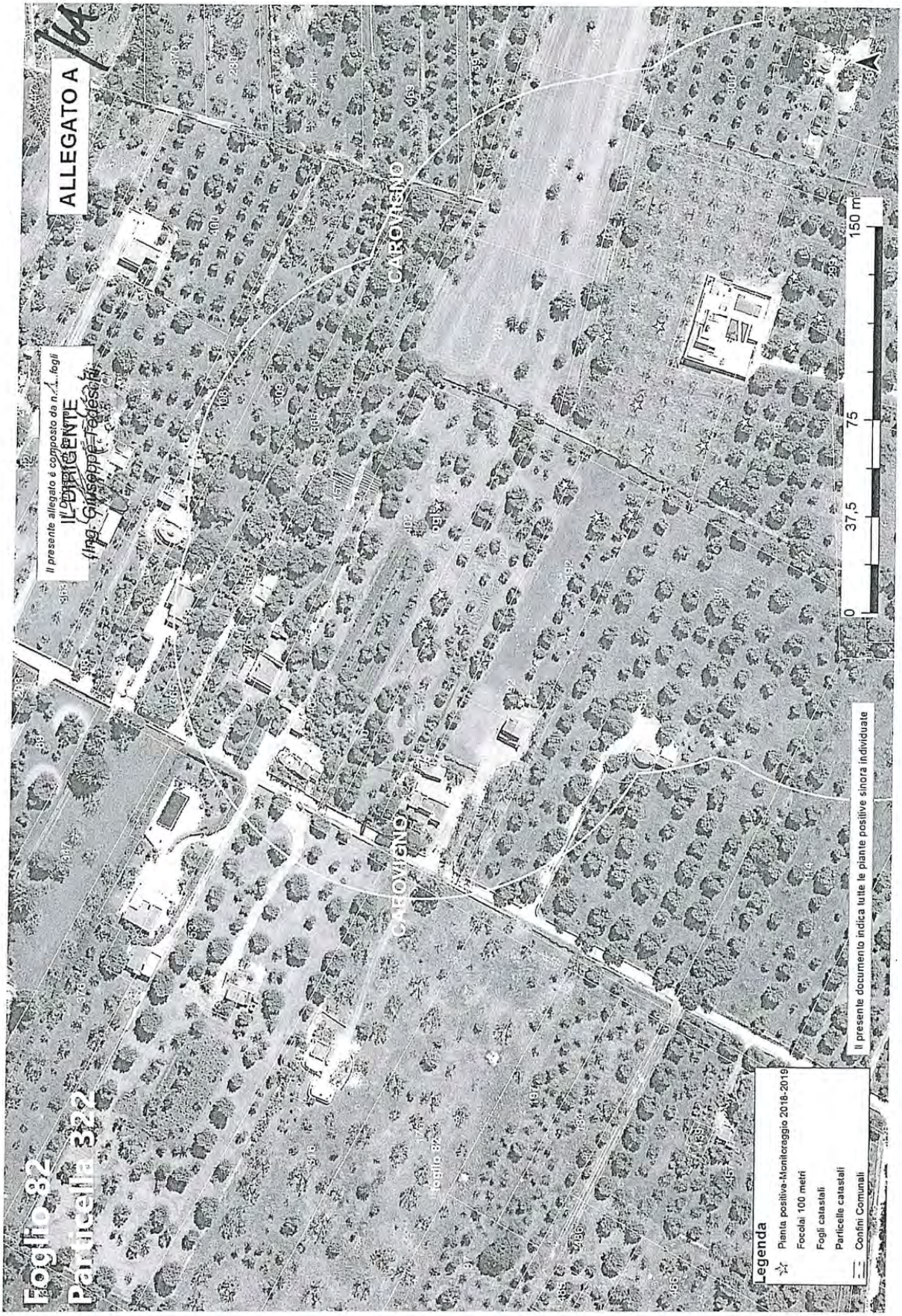
ALLEGATO A
164
Il presente allegato è composto da n. 1 fogli
IL DIRIGENTE
(Ing. Giuseppe Tedesco)
Foglio 82
Particella 322
CAROVIGNO
CAROVIGNO
0
37,5
75
150 m
Il presente documento indica tutte le piante positive sinora individuate
Legenda
Pianta positiva-Monitoraggio 2018-2019
Focolai 100 metri
Fogli catastali
Particelle catastali
Confini Comunali

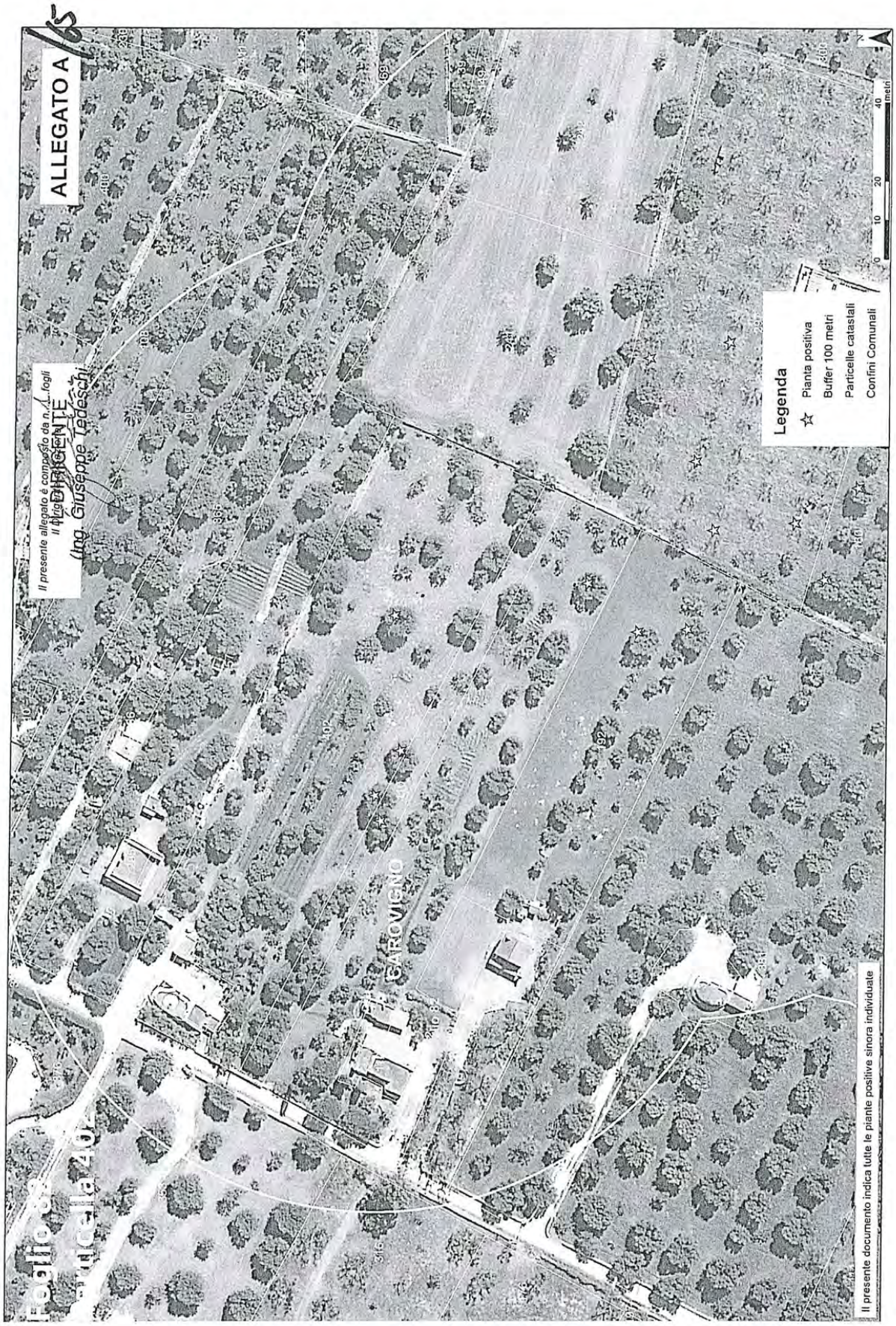
ALLEGATO A
Il presente allegato è composto da n. 1 fogli
Il funzionario delegato
(Ing. Giuseppe Tedeschi)
Legenda
Pianta positiva
Buffer 100 metri
Particelle catastali
Confini Comunali
0 10 20 40 metri
CARDUCINO
Il presente documento indica tutte le piante positive sinora individuate

ALLEGATO A
CAROVIGNO
CAROVIGNO
SAN VITO DEI N
Foglio 24
Foglio 83
Foglio 82
Foglio 88
Foglio 89
0
37,5
75
150 m
Il presente documento indica tutte le piante positive sinora individuate
Legenda
Pianta positiva-Monitoraggio 2018-2019
Focolai 100 metri
Fogli catastali
Particelle catastali
Confini Comunali

COSTituito PA 1 PAGINA

Allegato B

IL DIRIGENTE
(Ing. Giuseppe Tedeschi)

N.B. la presente scheda va inviata a tutte le mail indicate

ARIF
VIALE LUGI CORIGLIANO 1 - 70132 BARI
protocollo@pec.arifpuglia.it

REGIONE PUGLIA
SEZIONE OSSERVATORIO FITOSANITARIO - BARI
osservatoriofitosanitario.regione@pec.rupar.puglia.it

SEDE OPERATIVA DI BRINDISI
c.cavallo@regione.puglia.it

OGGETTO: ESERCIZIO DEL DIRITTO DI ESTIRPAZIONE VOLONTARIA DI CUI ALLA DDS N. _____ DEL _____

Con la presente il/la sottoscritto/a ....., nato/a a ..... il .....Codice Fiscale..... in qualità di ..... (specificare se diverso dall'intestatario indicato nella DDS di cui all'oggetto, in tal caso allegare relativa documentazione probatoria), dichiara **di procedere all'estirpazione volontaria** delle piante infette di cui alla DDS in oggetto, rispettando quanto prescritto nell'atto medesimo e pertanto comunico/a:

- Il trattamento fitosanitario sarà effettuato in data _____ con
  □Deltametrina □Fosmet
  □ Acetamiprid □Prev-Am
  (*indicare uno, apponendo una X*);
- Per l'abbattimento si propone all'Ispettore Fitosanitario la data del _____;
- Per le comunicazioni sulle operazioni di estirpazione l'Ispettore Fitosanitari potrà contattare il seguente numero telefonico _____
  (*necessario per definire gli accordi operativi di campo*).
- il contributo deve essere corrisposto a:
  - nome e cognome_____
  - nato/a il _____a_____
  - Codice fiscale_____
  - residente in _____a_____
  - codice IBAN _____
- la presente espressione di volontà è irrevocabile, consapevole che si deve procedere con immediatezza alla estirpazione della/e pianta/e infette e che simile circostanza è perseguibile ai sensi degli artt. 650 e 500 del c.p.;
- Allego copia del seguente documento _____ (*altrimenti sbarrare*)
- Allego copia del documento di riconoscimento in corso di validità, debitamente firmata e datata in calce.

Data _____ In Fede, _____
(*firma del titolare giuridico del terreno*)

Sezione Osservatorio Fitosanitario
Lung. Nazario Sauro 41- Bari- Tel. 080 5405147 - PEC: osservatoriofitosanitario.regione@pec.rupar.puglia.it
Sede operativa di Brindisi Via Torpisana, 120 - Tel: 0831 /544339 - Fax: 0831 / 544300
mail: c.cavallo@regione.puglia.it PEC: osservatorio.fitosanitario.br@pec.rupar.puglia.it

COSTITUITO DA 1 PAGINA

IL DIRIGENTE
(Ing. Giuseppe Tedeschi)

Allegato C

REGIONE PUGLIA
SEZIONE OSSERVATORIO FITOSANITARIO
Lungomare Nazario Sauro 41 70121 Bari
osservatoriofitosanitario.regione@pec.rupar.puglia.it

DIPARTIMENTO AGRICOLTURA - SVILUPPO RURALE E AMBIENTALE - SEZIONE OSSERVATORIO FITOSANITARIO

OGGETTO: COMUNICAZIONE COORDINATE BANCARIE PER EROGAZIONE CONTRIBUTO DI CUI ALLA DDS N. _____ DEL _____

Con la presente il/la sottoscritto/a ..... nato/a a ..... il .....Codice Fiscale.....in qualità di ..... (specificare, se diverso dall'intestatario indicato nella DDS di cui all'oggetto, allegare relativa documentazione probatoria) comunico/a che a seguito della disposizione di estirpazione delle piante infette da Xylella a cura di ARIF (DDS in oggetto), il contributo per ogni albero abbattuto deve essere corrisposto a:

- nome e cognome_____
- nato/a il _____a_____
- Codice fiscale_____
- residente in _____a_____
- codice IBAN _____
- Allego copia del seguente documento _____ (altrimenti sbarrare)
- Allego copia del documento di riconoscimento in corso di validità, debitamente firmata e datata in calce

Data _____

In Fede

_____
(*firma del titolare giuridico del terreno*)

COSTituito da 21 pagine

IL DIRIGENTE
(Ing. Giuseppe Tedeschi)

Allegato D

MONITORAGGIO 2018-2019									
AGRO	FOGLIO	PARTICELLA	INTESTATARIO	SPECIE	CAMPIONE	LONGITUDINE	LATITUDUNE	ZONA	VINCOLO PAESAGGISTICO
Carovigno	12	17	• ANGLANI DOMENICO • UNICEF – Fondo delle Nazioni Unite per l'infanzia rapp. In Italia	Olivo	482784	17,67949236	40,74405191	Ex contenimento	———
				Olivo	482944	17,67974183	40,74427184	Ex contenimento	———
				Olivo	519685	17,68134445	40,74526148	Ex contenimento	———
				Olivo	483561	17,67975122	40,74505116	Ex contenimento	———
				Olivo	483096	17,67987594	40,74456751	Ex contenimento	———
Carovigno	23	117	• BRANDI MARIA • CAMPOSEO GIUSEPPE	Olivo	503636	17,71578200	40,72913639	Ex contenimento	———
Carovigno	23	1422	GRECO TEODORO	Olivo	501122	17,71614410	40,72906525	Ex contenimento	———
Carovigno	24	176	IAIA GIUSEPPE	Olivo	487203	17,74915472	40,71896507	Ex contenimento	———
Carovigno	24	2055	LANZILOTTI TEODOSIO	Olivo	492200	17,75181413	40,71875771	Ex contenimento	*
Carovigno	25	7	• TRIARICO GIUSEPPE • LANZILOTTI ROSA	Olivo	494352	17,64973126	40,72694320	Ex contenimento	———
		11		Olivo	487446	17,65048765	40,72638371	Ex contenimento	———
		14		Olivo	492001	17,65006922	40,72644825	Ex contenimento	———
				Olivo	495108	17,64973220	40,72652598	Ex contenimento	———
				Olivo	495236	17,64958307	40,72506754	Ex contenimento	———
				Olivo	495030	17,64993667	40,72523238	Ex contenimento	———
				Olivo	491909	17,64986739	40,72631206	Ex contenimento	———
		90		Olivo	492887	17,64994316	40,72671300	Ex contenimento	———
				Olivo	492473	17,65025785	40,72682820	Ex contenimento	———
				Olivo	492624	17,65029319	40,72697725	Ex contenimento	———

DIPARTIMENTO AGRICOLTURA - SVILUPPO RURALE E AMBIENTALE - SEZIONE OSSERVATORIO FITOSANITARIO

Allegato D

	28	1		Olivo	485425	17,65176237	40,72580186	Ex contenimento	———
Carovigno	25	13	• NATOLA ALBERTA VANDA • GERNONE DOMENICO	Olivo	491901	17,64950126	40,72639591	Ex contenimento	———
				Olivo	494776	17,64898293	40,72602494	Ex contenimento	———
				Olivo	494369	17,64832489	40,72559327	Ex contenimento	———
Carovigno	35	84	MELE MARTINO	Olivo	486283	17,75233898	40,71444661	Ex contenimento	———
Carovigno	35	88	CALIOLO FERDINANDO	Olivo	484739	17,75357366	40,71304349	Ex contenimento	———
Carovigno	35	102	• GUARINI PALMA • BRANDI MIRIAM • BRANDI GIUSEPPE	Olivo	486785	17,75602355	40,71224489	Ex contenimento	———
Carovigno	35	105	GALEONE MARIA ANTONIETTA	Olivo	498535	17,75803819	40,7131426	Ex contenimento	———
Carovigno	35	109	SCATIGNA ONOFRIO	Olivo	493308	17,75649548	40,71160209	Ex contenimento	———
Carovigno	35	476	ITALO ALBERTO	Olivo	485760	17,75331885	40,71427146	Ex contenimento	———
Carovigno	36	86	LANZILOTTI LUANA	Olivo	513686	17,76115492	40,71330931	Ex contenimento	*
Carovigno	36	164	LEOBILLA VINCENZA	Olivo	508044	17,76055426	40,70953146	Ex contenimento	*
Carovigno	36	165	LANZILOTTI EGIDIO	Olivo	509462	17,76014104	40,70899357	Ex contenimento	*
				Olivo	509589	17,76004784	40,70900445	Ex contenimento	*
				Olivo	509698	17,75998824	40,70891984	Ex contenimento	*
Carovigno	36	166	• CARLUCCI LORENZO • CARLUCCI ELISABETTA • CARLUCCI GIUSEPPE • CARLUCCI PASQUALE • CARLUCCI ANTONIO • SGURA MICHELINA • CARLUCCI MARIA TERESA • CARLUCCI ANDREA	Olivo	510397	17,76020408	40,70838606	Ex contenimento	*
Carovigno	36	1044	LO RE' VINCENZA	Olivo	506496	17,76030667	40,71019763	Ex contenimento	

Allegato D

Carovigno	36	1047	• CARLUCCI TERESA • CARLUCCI MARIA TERESA • DI LATTE MARIA • CARLUCCI MARIO • CARLUCCI GIUSEPPE (02/01/1957) • CARLUCCI GIUSEPPE (13/12/1965) • CARLUCCI LORENZO • PASSANTE MARIA • CARLUCCI ROSA (02/02/1963) • SAPONARO GIUSEPPE • CARLUCCI MARIA CONCETTA • SAPONARO MARIA • TURCO ANTONIA • DI LATTE TERESA • CARLUCCI TERESA (25/07/1948) • CARLUCCI ELISABETTA	Olivo	507514	17,75971815	40,7097419	Ex contenimento	*
				Olivo	508015	17,76057635	40,70958648	Ex contenimento	*
				Olivo	507466	17,75971117	40,70983749	Ex contenimento	*
Carovigno	37	29	COLUCCI FRANCESCO BRUNO	Olivo	506330	17,77947038	40,71112017	Ex contenimento	*
				Olivo	505518	17,77946234	40,71118066	Ex contenimento	*
				Olivo	507203	17,77955487	40,71068355	Ex contenimento	*
				Olivo	503886	17,77917805	40,71189728	Ex contenimento	*
				Olivo	503935	17,77931884	40,71187395	Ex contenimento	*
				Olivo	503950	17,77919143	40,71183024	Ex contenimento	*
				Olivo	503974	17,77903788	40,71178195	Ex contenimento	*
				Olivo	504031	17,77920529	40,71176010	Ex contenimento	*
				Olivo	504138	17,77920887	40,71169300	Ex contenimento	*
				Olivo	504186	17,77907811	40,71160050	Ex contenimento	*

Allegato D

				Olivo	504214	17,77922094	40,71164523	Ex contenimento	*
				Olivo	504391	17,77950995	40,71166352	Ex contenimento	*
				Olivo	504424	17,77937382	40,71162128	Ex contenimento	*
				Olivo	504456	17,77923837	40,71158322	Ex contenimento	*
				Olivo	504571	17,77923918	40,71151341	Ex contenimento	*
				Olivo	504604	17,77938724	40,71155933	Ex contenimento	*
				Olivo	504758	17,77925983	40,71146123	Ex contenimento	*
				Olivo	504915	17,77942009	40,71143734	Ex contenimento	*
				Olivo	504957	17,77954414	40,71147749	Ex contenimento	*
				Olivo	505222	17,77957097	40,71134432	Ex contenimento	*
				Olivo	505287	17,77945563	40,71124775	Ex contenimento	*
				Olivo	506352	17,77920619	40,71097531	Ex contenimento	*
Carovigno	38	433	LEO ANGELO	Olivo	502991	17,63522020	40,70111687	Ex contenimento	———
Carovigno	46	16	MURADOR MAURIZIO	Olivo	497111	17,75863373	40,71107919	Ex contenimento	———
				Olivo	497698	17,75855172	40,71125817	Ex contenimento	———
				Olivo	497176	17,75869399	40,71115473	Ex contenimento	———
Carovigno	46	236	VITA GIOVANNI	Olivo	503373	17,75722146	40,70788385	Ex contenimento	———
				Olivo	503044	17,75710613	40,70756056	Ex contenimento	———
		338		Olivo	500267	17,75931224	40,70805667	Ex contenimento	———
				Olivo	500245	17,75928408	40,70814512	Ex contenimento	———
				Olivo	500106	17,75972463	40,70807345	Ex contenimento	———
				Olivo	500560	17,75893271	40,70789605	Ex contenimento	———

Allegato D

				Olivo	500296	17,75912851	40,70803228	Ex contenimento	———
				Olivo	500341	17,75909096	40,70792350	Ex contenimento	———
				Olivo	505735	17,75826350	40,70810852	Ex contenimento	———
				Olivo	502809	17,75801137	40,70800279	Ex contenimento	———
				Olivo	502843	17,75776193	40,70803431	Ex contenimento	———
				Olivo	502886	17,75786787	40,70785132	Ex contenimento	———
				Olivo	501473	17,75870204	40,70783404	Ex contenimento	———
				Olivo	501490	17,75856391	40,70783505	Ex contenimento	———
				Olivo	502760	17,75806636	40,70787978	Ex contenimento	———
				Olivo	502735	17,75800332	40,70779032	Ex contenimento	———
				Olivo	501506	17,75847137	40,70798653	Ex contenimento	———
Carovigno	46	237	• CALIOLO COSIMO • CALIOLO ONOFRIO • CALIOLO PASQUALE	Olivo	507999	17,75758222	40,70858328	Ex contenimento	———
				Olivo	510593	17,7574528	40,70911547	Ex contenimento	———
				Olivo	510611	17,75743335	40,70908853	Ex contenimento	———
				Olivo	510662	17,75769487	40,70901737	Ex contenimento	———
				Olivo	510676	17,7575165	40,70897670	Ex contenimento	———
				Olivo	510696	17,75757685	40,70892486	Ex contenimento	———
				Olivo	510719	17,75759429	40,70888013	Ex contenimento	———
				Olivo	510736	17,75760502	40,70884150	Ex contenimento	———
				Olivo	510799	17,75777668	40,70876525	Ex contenimento	———
				Olivo	507972	17,75769889	40,70852737	Ex contenimento	———
				Olivo	510497	17,75751919	40,70936809	Ex contenimento	———

Allegato D

				Olivo	510975	17,75787927	40,70862801	Ex contenimento	
				Olivo	510960	17,75779545	40,70862293	Ex contenimento	
				Olivo	510931	17,75770694	40,70865444	Ex contenimento	
				Olivo	510888	17,75790140	40,70872052	Ex contenimento	
				Olivo	510912	17,75781155	40,70869206	Ex contenimento	
		326		Olivo	510477	17,75765732	40,70948449	Ex contenimento	
				Olivo	510510	17,75737971	40,70939554	Ex contenimento	
		1233		Olivo	506489	17,75710076	40,70924509	Ex contenimento	
Carovigno	46	321	• CRETI' CARMELA • DE GIOVANNI TEODORA	Olivo	500625	17,75775421	40,71087676	Ex contenimento	
Carovigno	46	322	CRETI' ONOFRIO	Olivo	501592	17,75915872	40,71009164	Ex contenimento	
				Olivo	501779	17,75918148	40,71021542	Ex contenimento	
Carovigno	46	325	CRETI' ANGELO	Olivo	505971	17,75798895	40,71041794	Ex contenimento	
				Olivo	506111	17,75808044	40,70997102	Ex contenimento	
				Olivo	512340	17,75875635	40,71003244	Ex contenimento	
				Olivo	512469	17,75846601	40,71001668	Ex contenimento	
				Olivo	512622	17,75855318	40,70998313	Ex contenimento	
				Olivo	502769	17,75778430	40,70977664	Ex contenimento	
				Olivo	511519	17,75884074	40,70998807	Ex contenimento	
				Olivo	512935	17,75858536	40,70985962	Ex contenimento	
				Olivo	505831	17,75788262	40,71047058	Ex contenimento	
				Olivo	510784	17,75827020	40,71010715	Ex contenimento	

Allegato D

Carovigno	46	329	SAPONARO MARIA	Olivo	510994	17,75796041	40,70864885	Ex contenimento	———
				Olivo	511106	17,75863633	40,70916884	Ex contenimento	———
				Olivo	511129	17,75848478	40,70919426	Ex contenimento	———
				Olivo	511155	17,7584935	40,70901076	Ex contenimento	———
				Olivo	511175	17,75839761	40,70904278	Ex contenimento	———
				Olivo	511201	17,75827557	40,70894417	Ex contenimento	———
				Olivo	511239	17,75831714	40,70907328	Ex contenimento	———
				Olivo	511253	17,75812939	40,70913428	Ex contenimento	———
				Olivo	511271	17,75802881	40,70910480	Ex contenimento	———
				Olivo	511287	17,75796443	40,70922475	Ex contenimento	———
				Olivo	511302	17,75779881	40,70922526	Ex contenimento	———
				Olivo	505193	17,75867522	40,70904075	Ex contenimento	———
				Olivo	505220	17,75871277	40,70894316	Ex contenimento	———
				Olivo	505249	17,75853977	40,70892486	Ex contenimento	———
				Olivo	505329	17,75838286	40,70886081	Ex contenimento	———
				Olivo	513160	17,75855385	40,70925424	Ex contenimento	———
				Olivo	510361	17,75818974	40,70950025	Ex contenimento	———
				Olivo	510421	17,75782898	40,70942909	Ex contenimento	———
				Olivo	510460	17,75795370	40,70943722	Ex contenimento	———
				Olivo	510835	17,75792018	40,70882523	Ex contenimento	———
				Olivo	510854	17,75798723	40,70886386	Ex contenimento	———
				Olivo	511348	17,75775790	40,70926033	Ex contenimento	———

Allegato D

				Olivo	511364	17,75784776	40,70928321	Ex contenimento	
				Olivo	511377	17,75804356	40,70933760	Ex contenimento	
				Olivo	511394	17,75809318	40,70923899	Ex contenimento	
				Olivo	513029	17,75845305	40,70955786	Ex contenimento	
				Olivo	513130	17,75848880	40,70946416	Ex contenimento	
				Olivo	513143	17,75850894	40,70937138	Ex contenimento	
				Olivo	513179	17,75828615	40,70918031	Ex contenimento	
				Olivo	513202	17,75824741	40,70929091	Ex contenimento	
				Olivo	513224	17,75820650	40,70938964	Ex contenimento	
				Olivo	513247	17,75835745	40,70942211	Ex contenimento	
				Olivo	505362	17,75841773	40,70875915	Ex contenimento	
				Olivo	505398	17,75844991	40,70871544	Ex contenimento	
				Olivo	505421	17,75844455	40,70865241	Ex contenimento	
				Olivo	510874	17,75803149	40,70876627	Ex contenimento	
Carovigno	46	332	• VERBEKE ANNE MARIE MAGDALENA MARGARETA • CALUWE LUDWIG LOUIS MARIA	Olivo	505767	17,75817633	40,70820002	Ex contenimento	
				Olivo	505794	17,75797114	40,70821527	Ex contenimento	
				Olivo	504404	17,75893405	40,70836267	Ex contenimento	
				Olivo	504288	17,75876909	40,70836471	Ex contenimento	
				Olivo	505876	17,75805026	40,7085172	Ex contenimento	
				Olivo	505847	17,75775388	40,70817968	Ex contenimento	
				Olivo	507946	17,75777802	40,70846434	Ex contenimento	
				Olivo	505609	17,75861353	40,70840537	Ex contenimento	

Allegato D

				Olivo	505666	17,75847137	40,70823356	Ex contenimento	
				Olivo	504708	17,75976956	40,70850500	Ex contenimento	
		1231		Olivo	503321	17,75684461	40,70786250	Ex contenimento	
				Olivo	503387	17,75725298	40,70796315	Ex contenimento	
				Olivo	503252	17,75647849	40,70806582	Ex contenimento	
Carovigno	46	339	• GALEONE ADDOLORATA • CAPORUSSO BEATRICE • CAPORUSSO VITO DONATO • CAPORUSSO DONATO • CAPORUSSO ANTONIO • CAPORUSSO ROSA • CAPORUSSO MARIA • CAPORUSSO FILOMENA • LARUCCIA FILOMENA	Olivo	499915	17,75996670	40,70796315	Ex contenimento	
				Olivo	502212	17,75795102	40,70756971	Ex contenimento	
				Olivo	502168	17,75818639	40,70747009	Ex contenimento	
				Olivo	501621	17,75868192	40,70769984	Ex contenimento	
				Olivo	501610	17,75848746	40,70761140	Ex contenimento	
				Olivo	500391	17,75943495	40,70774661	Ex contenimento	
				Olivo	500365	17,75924519	40,70789808	Ex contenimento	
				Olivo	500134	17,75963679	40,70799059	Ex contenimento	
Carovigno	46	340	SIMINI FRANCESCO	Olivo	499521	17,75925994	40,70737859	Ex contenimento	
				Olivo	499542	17,75933906	40,70755243	Ex contenimento	
				Olivo	499208	17,75889114	40,70734402	Ex contenimento	
				Olivo	499480	17,75922373	40,70748737	Ex contenimento	
Carovigno	46	346	ESPEDITO ANTONIO	Olivo	502019	17,75990467	40,70500611	Ex contenimento	
Carovigno	46	675	SBANO GIUSEPPE ANTONIO	Olivo	510753	17,75949423	40,70903871	Ex contenimento	
				Olivo	510680	17,75946110	40,70919629	Ex contenimento	
				Olivo	510648	17,75952816	40,70928677	Ex contenimento	
				Olivo	510627	17,75943764	40,70934624	Ex contenimento	

Allegato D

				Olivo	510572	17,75943428	40,70947941	Ex contenimento	
				Olivo	504826	17,75969312	40,70887708	Ex contenimento	
				Olivo	505173	17,75880396	40,70903973	Ex contenimento	
				Olivo	505122	17,75892802	40,70892842	Ex contenimento	
				Olivo	505109	17,75894076	40,70900415	Ex contenimento	
				Olivo	504908	17,75933370	40,70884353	Ex contenimento	
				Olivo	510947	17,75915802	40,70960089	Ex contenimento	
				Olivo	510974	17,75930554	40,70956226	Ex contenimento	
				Olivo	504878	17,75959991	40,70889741	Ex contenimento	
				Olivo	511276	17,75865041	40,70951287	Ex contenimento	
				Olivo	510779	17,75940612	40,70899704	Ex contenimento	
				Olivo	510825	17,75928836	40,70918581	Ex contenimento	
				Olivo	511310	17,75875064	40,70937906	Ex contenimento	
				Olivo	511363	17,75872052	40,70928547	Ex contenimento	
				Olivo	510915	17,75914181	40,70953247	Ex contenimento	
				Olivo	510880	17,75910571	40,70940927	Ex contenimento	
Carovigno	46	1087	MONNA FRANCESCA	Olivo	511141	17,75905586	40,70983521	Ex contenimento	
				Olivo	511185	17,75901900	40,70968203	Ex contenimento	
				Olivo	511202	17,75892871	40,70966901	Ex contenimento	
				Olivo	511467	17,75888360	40,70981803	Ex contenimento	
Carovigno	46	1237	MION AMEDEO	Olivo	506683	17,75676414	40,70840537	Ex contenimento	
				Olivo	507274	17,75646105	40,70887809	Ex contenimento	

Allegato D

Carovigno	47	164	• UGGENTI FRANCESCO • UGGENTI EVA	Olivo	511419	17,63422944	40,69917087	Ex contenimento	———
Carovigno	55	12	• EPIFANI GIUSEPPINA • FURONE ROSA • EPIFANI LUIGI	Olivo	493509	17,69750740	40,70392147	Ex contenimento	———
				Olivo	493362	17,69766549	40,70381037	Ex contenimento	———
				Olivo	494452	17,69824639	40,70403381	Ex contenimento	———
				Olivo	493871	17,69771767	40,70397999	Ex contenimento	———
Carovigno	55	416	• PEPE NICOLA • PEPE COSIMO • PEPE ANTONELLA • PEPE ANNA MARIA • PEPE FRANCESCO	Olivo	497653	17,69793167	40,70446048	Ex contenimento	———
Carovigno	58	24	CAVALIERE VITO	Olivo	481168	17,73098353	40,69434452	Ex contenimento	———
		26		Olivo	481828	17,73089960	40,69421098	Ex contenimento	———
Carovigno	58	219	• CELLA CLAUDIO GIANCARLO • RADAELLI ROBERTA • CELLA LAURA	Olivo	486493	17,73159228	40,69423945	Ex contenimento	———
Carovigno	61	721	PORTA MAGGIORE SOCIETA'AGRICOLA	Olivo	507077	17,7654203	40,69933711	Ex contenimento	*
Carovigno	64	90	GRECO MARIA	Olivo	497924	17,64438897	40,6878545	Ex contenimento	———
				Olivo	493712	17,64435545	40,68740909	Ex contenimento	———
		92		Olivo	488087	17,64563754	40,68730333	Ex contenimento	———
				Olivo	488359	17,64525533	40,6871865	Ex contenimento	———
		112		Olivo	494556	17,64452308	40,68621367	Ex contenimento	———
Carovigno	64	173	• MILONE MATTIA • RUSSO JACOPO • MAGLI WANDA	Olivo	519754	17,65019806	40,68182641	Ex contenimento	———
				Olivo	517612	17,65034246	40,68169018	Ex contenimento	———
Carovigno	64	187	FRANCIOSO GIOVANNA	Olivo	521076	17,64976552	40,68164862	Ex contenimento	———

Allegato D

				Olivo	521033	17,64987753	40,68169970	Ex contenimento	———
				Olivo	521006	17,64980358	40,68169861	Ex contenimento	———
				Olivo	520832	17,64962083	40,68177063	Ex contenimento	———
				Olivo	520820	17,64964975	40,68177813	Ex contenimento	———
				Olivo	520040	17,64995172	40,68181326	Ex contenimento	———
Carovigno	64	189	KANE CAMPBELL NASH LIMITED	Olivo	514918	17,65078078	40,68149133	Ex contenimento	———
		376		Olivo	516144	17,65140697	40,68219763	Ex contenimento	———
		419		Olivo	514966	17,65168817	40,68162214	Ex contenimento	———
Carovigno	64	196	BACCARO PIETRO	Olivo	512868	17,65070995	40,68065629	Ex contenimento	———
		197		Olivo	513380	17,65067808	40,68090754	Ex contenimento	———
				Olivo	512906	17,65098191	40,68069617	Ex contenimento	———
				Olivo	512973	17,65100295	40,68076587	Ex contenimento	———
		252		Olivo	517906	17,65032571	40,68119841	Ex contenimento	———
				Olivo	514816	17,65083759	40,68115540	Ex contenimento	———
				Olivo	514774	17,65061975	40,68111229	Ex contenimento	———
				Olivo	514742	17,65049135	40,68101576	Ex contenimento	———
				Olivo	514557	17,65051112	40,68110789	Ex contenimento	———
				Olivo	514531	17,65052721	40,68114796	Ex contenimento	———
				Olivo	514427	17,65082434	40,68131305	Ex contenimento	———
				Olivo	514385	17,65099340	40,68133301	Ex contenimento	———
				Olivo	514856	17,65097983	40,68121417	Ex contenimento	———
				Olivo	514876	17,65079567	40,68122773	Ex contenimento	———

Allegato D

				Olivo	514884	17,65071565	40,68121708	Ex contenimento	
				Olivo	514358	17,65109293	40,68134348	Ex contenimento	
		275		Olivo	511788	17,65146933	40,68132452	Ex contenimento	
				Olivo	511805	17,65157025	40,68145332	Ex contenimento	
				Olivo	511520	17,65175035	40,68131528	Ex contenimento	
				Olivo	511757	17,65167010	40,68144914	Ex contenimento	
Carovigno	64	198	• BACCARO PIETRO • TAMBORRINO MARIA • CATAMERO'FRANCESCA	Olivo	512470	17,65071308	40,68029716	Ex contenimento	
				Olivo	509876	17,65098465	40,68062398	Ex contenimento	
				Olivo	513149	17,65129630	40,68096210	Ex contenimento	
				Olivo	513241	17,65136156	40,68127020	Ex contenimento	
				Olivo	514334	17,65119238	40,68134779	Ex contenimento	
Carovigno	64	250	• GUARNIERI FRANCESCO • GUARNIERI NICOLA • GUARNIERI MARIA TERESA	Olivo	501501	17,64405061	40,68861111	Ex contenimento	
Carovigno	64	320	• MARTINO FILOMENA • SANTORO ANGELA	Olivo	502145	17,64449538	40,68880701	Ex contenimento	
				Olivo	501864	17,64450284	40,68853838	Ex contenimento	
Carovigno	71	129	LANZILOTTI MARIA CONCETTA	Olivo	508659	17,63920513	40,67372509	Ex contenimento	
Carovigno	71	180	• TALIENTO FRANCESCA • TALIENTO GIOVANNI • TALIENTO MICHELE • TALIENTO COSIMO • TALIENTO ANTONIO	Olivo	501035	17,64240280	40,66967453	Ex contenimento	
Carovigno	71	271	TATEO CARLO	Olivo	501027	17,64232584	40,66995663	Ex contenimento	
Carovigno	71	420	LOCOROTONDO VITA	Olivo	498439	17,64162697	40,67015312	Ex contenimento	

Allegato D

Carovigno	71	535	TATEO COSIMO	Olivo	503669	17,64237396	40,66895689	Ex contenimento	
Carovigno	72	12	CARDONE FABIO	Olivo	515646	17,64981106	40,68010510	Ex contenimento	
				Olivo	520086	17,65003474	40,68060290	Ex contenimento	
				Olivo	516846	17,64979430	40,68027850	Ex contenimento	
				Olivo	512471	17,65006587	40,67953759	Ex contenimento	
				Olivo	512625	17,64967158	40,67959251	Ex contenimento	
				Olivo	512879	17,64945231	40,67967082	Ex contenimento	
				Olivo	518338	17,65073843	40,67993373	Ex contenimento	
				Olivo	518364	17,65064187	40,67993932	Ex contenimento	
				Olivo	518690	17,65038237	40,68001204	Ex contenimento	
				Olivo	518718	17,65053459	40,68008145	Ex contenimento	
				Olivo	518725	17,65058554	40,68008883	Ex contenimento	
				Olivo	518804	17,65052117	40,67998458	Ex contenimento	
				Olivo	513763	17,65019730	40,67972574	Ex contenimento	
				Olivo	514404	17,65066266	40,67978575	Ex contenimento	
				Olivo	513092	17,64917336	40,67983965	Ex contenimento	
				Olivo	518655	17,65047692	40,68014375	Ex contenimento	
				Olivo	514476	17,65067071	40,67970743	Ex contenimento	
				Olivo	519529	17,65008733	40,68046004	Ex contenimento	
				Olivo	519564	17,65010409	40,68052971	Ex contenimento	
				Olivo	519612	17,64994450	40,68050174	Ex contenimento	
				Olivo	520125	17,65009470	40,68071430	Ex contenimento	

Allegato D

Carovigno	72	39	LANZILOTTI PASQUALE	Olivo	513508	17,64824800	40,67629363	Ex contenimento	———
				Olivo	517473	17,64846695	40,67755631	Ex contenimento	———
				Olivo	517499	17,64837272	40,67757236	Ex contenimento	———
				Olivo	515821	17,64728487	40,67651345	Ex contenimento	———
				Olivo	516125	17,64813322	40,67679102	Ex contenimento	———
				Olivo	516195	17,64853969	40,67692982	Ex contenimento	———
				Olivo	517001	17,64888823	40,67712602	Ex contenimento	———
				Olivo	517017	17,64876037	40,67708884	Ex contenimento	———
				Olivo	517111	17,64830851	40,67721772	Ex contenimento	———
				Olivo	517135	17,64809347	40,67724687	Ex contenimento	———
				Olivo	517217	17,64786445	40,67720285	Ex contenimento	———
				Olivo	516224	17,64837533	40,67692717	Ex contenimento	———
				Olivo	516392	17,64826342	40,67702848	Ex contenimento	———
				Olivo	516444	17,64884646	40,67696354	Ex contenimento	———
				Olivo	513929	17,64857545	40,67655131	Ex contenimento	———
				Olivo	513938	17,64857054	40,67644162	Ex contenimento	———
				Olivo	514111	17,64795071	40,67649004	Ex contenimento	———
				Olivo	514127	17,64790328	40,67634624	Ex contenimento	———
				Olivo	514154	17,64808393	40,67650779	Ex contenimento	———
				Olivo	514297	17,64829710	40,67676115	Ex contenimento	———
				Olivo	514381	17,64796690	40,67673303	Ex contenimento	———
				Olivo	514668	17,64770284	40,67632312	Ex contenimento	———

Allegato D

				Olivo	514733	17,64761141	40,67608442	Ex contenimento	
				Olivo	514815	17,64747240	40,67601387	Ex contenimento	
				Olivo	514840	17,64748187	40,67613564	Ex contenimento	
				Olivo	513891	17,64876009	40,67655949	Ex contenimento	
				Olivo	512923	17,64895901	40,67682904	Ex contenimento	
				Olivo	513089	17,65002637	40,67722533	Ex contenimento	
				Olivo	513114	17,64976177	40,67744518	Ex contenimento	
				Olivo	513269	17,64914587	40,67737022	Ex contenimento	
				Olivo	512628	17,64853693	40,67561069	Ex contenimento	
				Olivo	512794	17,64827415	40,67564421	Ex contenimento	
				Olivo	512815	17,64809845	40,67557118	Ex contenimento	
				Olivo	512853	17,64784073	40,67559646	Ex contenimento	
				Olivo	512919	17,64794696	40,67569253	Ex contenimento	
				Olivo	512938	17,64806614	40,67565795	Ex contenimento	
				Olivo	512994	17,64836001	40,6757713	Ex contenimento	
				Olivo	513019	17,64850403	40,67586228	Ex contenimento	
				Olivo	513031	17,64857608	40,67585561	Ex contenimento	
				Olivo	513060	17,64872063	40,67588916	Ex contenimento	
				Olivo	513098	17,64873033	40,67601855	Ex contenimento	
				Olivo	513187	17,64777954	40,67580787	Ex contenimento	
				Olivo	513232	17,64766774	40,67565477	Ex contenimento	
				Olivo	513262	17,64744848	40,67555402	Ex contenimento	

Allegato D

				Olivo	513341	17,64757007	40,67576219	Ex contenimento	———
				Olivo	513357	17,64769711	40,67587748	Ex contenimento	———
				Olivo	513393	17,64796684	40,67605655	Ex contenimento	———
				Olivo	513420	17,64813841	40,67620056	Ex contenimento	———
				Olivo	513440	17,64844744	40,67623012	Ex contenimento	———
				Olivo	513464	17,64868576	40,67625576	Ex contenimento	———
				Olivo	512464	17,64891422	40,67563668	Ex contenimento	———
				Olivo	512488	17,64881194	40,67552826	Ex contenimento	———
				Olivo	512583	17,64860555	40,67553783	Ex contenimento	———
				Olivo	512600	17,65052050	40,67653722	Ex contenimento	———
				Olivo	512648	17,64901042	40,67628803	Ex contenimento	———
				Olivo	512716	17,64895543	40,67642941	Ex contenimento	———
				Olivo	512807	17,64890619	40,67654974	Ex contenimento	———
				Olivo	512909	17,64906357	40,67682787	Ex contenimento	———
				Olivo	513479	17,64885523	40,67640477	Ex contenimento	———
				Olivo	513485	17,64873125	40,67637116	Ex contenimento	———
				Olivo	513494	17,64868357	40,67631147	Ex contenimento	———
				Olivo	513503	17,64852218	40,67635861	Ex contenimento	———
Carovigno	72	190	MAGLI ALESSANDRO MARCELLO	Olivo	511021	17,64923595	40,67461571	Ex contenimento	———
				Olivo	509849	17,65091479	40,67532789	Ex contenimento	———
				Olivo	512165	17,64948785	40,67531059	Ex contenimento	———
				Olivo	512190	17,6492915	40,67529594	Ex contenimento	———

Allegato D

				Olivo	512289	17,64929545	40,67516377	Ex contenimento	———
				Olivo	512309	17,64920174	40,67507801	Ex contenimento	———
				Olivo	512426	17,64928824	40,67489048	Ex contenimento	———
				Olivo	512514	17,64935602	40,67509618	Ex contenimento	———
				Olivo	510643	17,64963021	40,67461578	Ex contenimento	———
				Olivo	510786	17,65046686	40,67524855	Ex contenimento	———
				Olivo	510821	17,65038789	40,67530475	Ex contenimento	———
				Olivo	509931	17,65019596	40,67490476	Ex contenimento	———
				Olivo	511122	17,64982626	40,67503113	Ex contenimento	———
				Olivo	511297	17,65002405	40,67531507	Ex contenimento	———
				Olivo	511343	17,64966488	40,67502682	Ex contenimento	———
				Olivo	511361	17,64946237	40,67489154	Ex contenimento	———
				Olivo	511368	17,64937153	40,67481395	Ex contenimento	———
				Olivo	509260	17,65081078	40,67498613	Ex contenimento	———
				Olivo	509275	17,65092552	40,67505937	Ex contenimento	———
				Olivo	509401	17,65074581	40,67505428	Ex contenimento	———
				Olivo	509690	17,65018637	40,67476056	Ex contenimento	———
				Olivo	509734	17,65037155	40,67491356	Ex contenimento	———
Carovigno	72	212	• CONTE GIOVANNI • LOCOROTONDO VITA	Olivo	503343	17,64279440	40,66907641	Ex contenimento	———
				Olivo	503300	17,64274344	40,66958298	Ex contenimento	———
Carovigno	73	62	LANZILOTTIVITO ANTONIO	Olivo	498741	17,65857115	40,67675386	Ex contenimento	———
Carovigno	75	317	• MARRAZZO ORTELIO	Olivo	517267	17,67026223	40,66456290	Ex contenimento	———

Allegato D

			• CAVALIERE ANNA MARIA • CAVALIERE GIUSEPPINA • CAVALIERE EMMANUELE • CAVALIERE AGATA	Olivo	517065	17,67054185	40,66464835	Ex contenimento	———
Carovigno	77	198	LANZILOTTI MILOVAN	Olivo	493791	17,68039976	40,67381557	Ex contenimento	———
Carovigno	82	163	DALL'OGLIO ELVIRA	Olivo	522307	17,66144380	40,65818477	Ex contenimento	———
				Olivo	522383	17,66166843	40,65836841	Ex contenimento	———
				Olivo	522337	17,66175427	40,65822547	Ex contenimento	———
				Olivo	522305	17,66158059	40,65815934	Ex contenimento	———
Carovigno	82	192	TURCHIARULO LUIGI	Olivo	507558	17,65953138	40,65977644	Ex contenimento	———
				Olivo	507823	17,65952870	40,65989547	Ex contenimento	———
Carovigno	82	322	• CERVELLERA GIOVANNI • CERVELLERA FRANCESCO	Olivo	507263	17,65968159	40,66001144	Ex contenimento	———
Carovigno	82	402	• CAPECE MINUTOLO fu FERDINANDO • RUGGIERO MARILENA	Olivo	498730	17,65960246	40,66047637	Ex contenimento	———
				Olivo	498715	17,65919209	40,66046823	Ex contenimento	———
Carovigno	82	477	PARKER NEIL	Olivo	516829	17,65982844	40,65970878	Ex contenimento	———
				Olivo	517040	17,66035683	40,65985426	Ex contenimento	———
				Olivo	516775	17,65984252	40,65951091	Ex contenimento	———
				Olivo	516877	17,66003966	40,65974846	Ex contenimento	———
TOTALE					**385**				**34**