

ENEL DISTRIBUZIONE

Pratica n. 125805024. Procedimento autorizzativo per la costruzione ed esercizio, con efficacia di dichiarazione di pubblica utilità, di un tratto di linea aerea ed interrata MT. Comuni di Leverano e Nardò.

AVVISO AL PUBBLICO

AUTORIZZAZIONE PER PUBBLICA UTILITA' – AVVISO DI AVVIO DEL PROCEDIMENTO ai sensi del D.P.R. 8 giugno 2001 n. 327 e L.R. n.25 del 25/10/2008

E-Distribuzione S.p.A. con sede in via Ombrone, 2 – Roma – Macro Area Territoriale Sud – Distribuzione Territoriale Rete Puglia e Basilicata

COMUNICA

Con istanza E-DIS-19/04/2017-0245813 indirizzata alla Provincia di Lecce, ha chiesto, ai sensi del vigente T.U. n. 1775 sulle Acque e sugli Impianti Elettrici, approvato con R.D. 11.12.33 e L.R. n. 25 del 09.10.08, l'autorizzazione a costruire ed esercire, con efficacia di dichiarazione di pubblica utilità (ex art. 16 comma 1, D.P.R. 327/2001) ed il rilascio del Decreto di Asservimento Coattivo (art. 22 del D.P.R. n. 327/01) del seguente impianto:

Linea elettrica aerea MT a 20 kV, per potenziamento della rete esistente e fornitura di e.e. al cliente AQP S.p.A., in via Veglie snc, in agro del Comune di Leverano (LE).

L'impianto in oggetto è qualificato come opera di urbanizzazione primaria, essendo destinato al potenziamento della rete elettrica e asservito alla distribuzione di energia elettrica sul territorio.

Con nota E-DIS-04/06/2018-0339807 indirizzata alla Provincia di Lecce, ha trasmesso una prima variante al progetto lungo il tratto parallelo alla strada SP113.

Con successiva nota indirizzata alla Provincia di Lecce, sarà trasmessa una seconda variante al progetto che prevede l'interramento di un tratto di linea elettrica sulla strada SP113 e su sterrato.

Tali varianti hanno comportato alcune modificazioni circa il coinvolgimento dei fondi da asservire.

Pertanto la costruzione della suddetta linea interesserà i seguenti terreni allibrati in catasto dei Comuni di Nardò e Leverano, come da tracciato riportato nell'elaborato planimetrico allegato:

Comune di Nardò

Foglio 23, p.lle 202-201-200-997-60-198-120-195-405-404-61-190-192-121;

Foglio 24, p.lle 49-352-26-432-431-430-429-455-452-2-203-478;

Foglio 20, p.lle 474-473-472-471-479-476-475.

Comune di Leverano

Foglio 2 p.lle 205-203-283.


Le opposizioni, le osservazioni e comunque le condizioni a cui dovrà essere eventualmente vincolata la richiesta di autorizzazione, dovranno essere presentate dagli aventi interesse, alla succitata Provincia di Lecce, entro 30 giorni dalla data di pubblicazione del presente avviso.

Gli atti e i documenti presentati con l'istanza possono essere visionati presso la Provincia di Lecce – Ufficio Servizio Ambiente – via Botti, 1 – 73100 Lecce (LE).

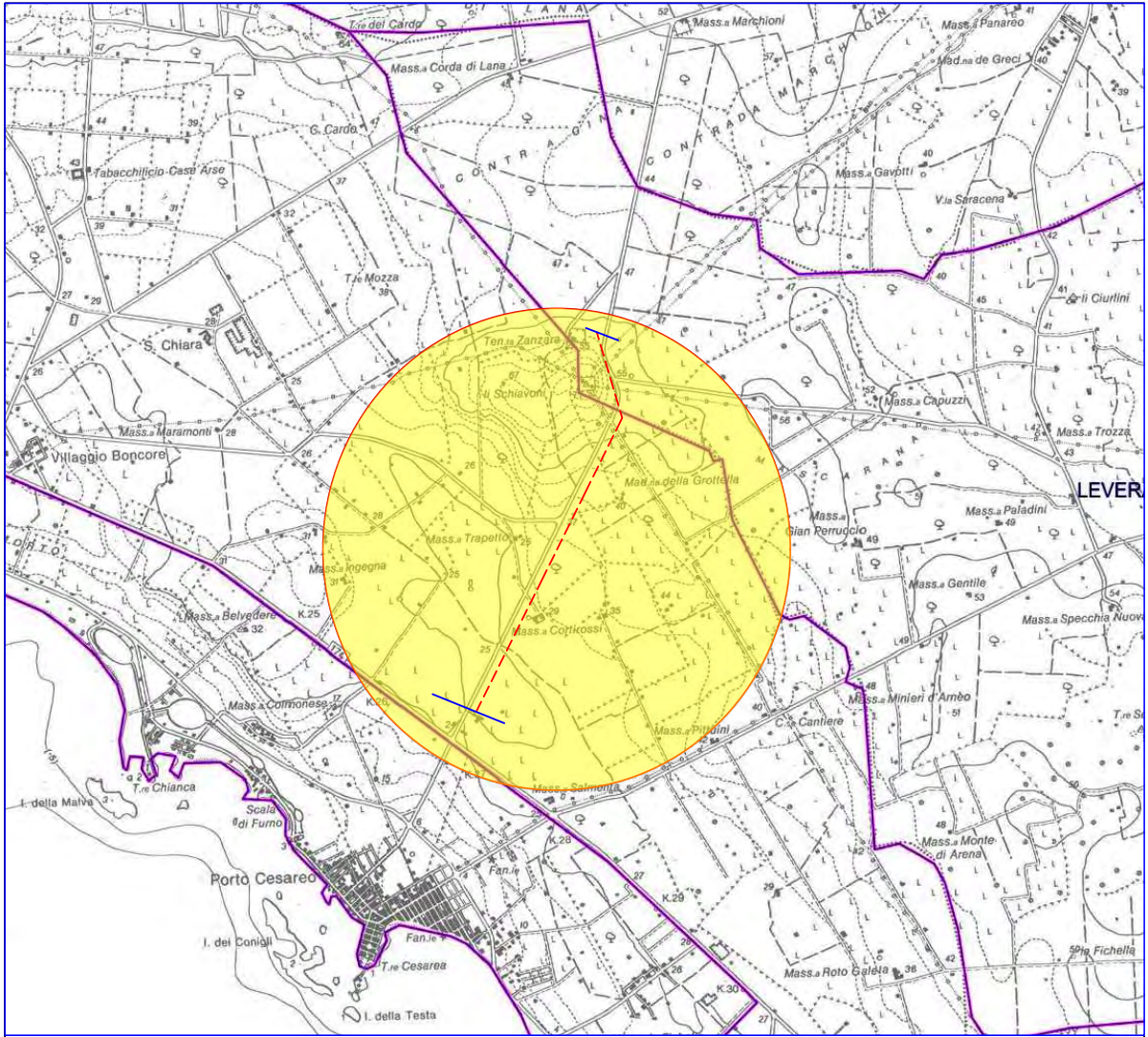


COMUNE DI LEVERANO
 Costruzione linea elettrica MT a 20 kV aerea
 per fornitura e.e. cliente AQP Spa
 in Via Veglie.-
 PSRS2Leverano
 Cod. Atlante: DP3B160400
 Ardesia: 125805024

V A R I A N T E

Dati di riferimento							
Disegno	Elemento	Scala	Pratica Autorizzativa	Disegnato	Visto	Approvazione	Unità Responsabile
N°	<input checked="" type="checkbox"/> Stralci Vincolistici <input checked="" type="checkbox"/> Stralcio Planimetrico <input checked="" type="checkbox"/> Rilievo Fotografico	1:25000 1:2000 1:2000	N° 125805024	Data		Firma il Responsabile  DIVISIONE INFRASTRUTTURE E RETI MACRO AREA TERRITORIALE SUD SVILUPPO RETE PUGLIA E BASILICATA ZONA LECCE	
				STUDIO TECNICO Geom. Dario PRETE	<small>Enel Distribuzione S.p.A. Società con unico socio Sede legale: 00198 Roma Via Cristoforo Colombo, 2 Reg. Imprese di Roma C.F. e P.I. 05779711000 R.E.A. 922436 Capitale Sociale € 2.000.000.000 i.v. Direzione e coordinamento di Enel S.p.A.</small>		

Il presente disegno è di proprietà Enel Distribuzione S.p.A. a tutela dei propri diritti, qualunque uso privo di autorizzazione scritta potrà essere perseguito a rigore di Legge.




Corografia I.G.M. scala 1:50000
Foglio 213 della Carta d'Italia
"Porto Cesareo" - Tav. I "ne"



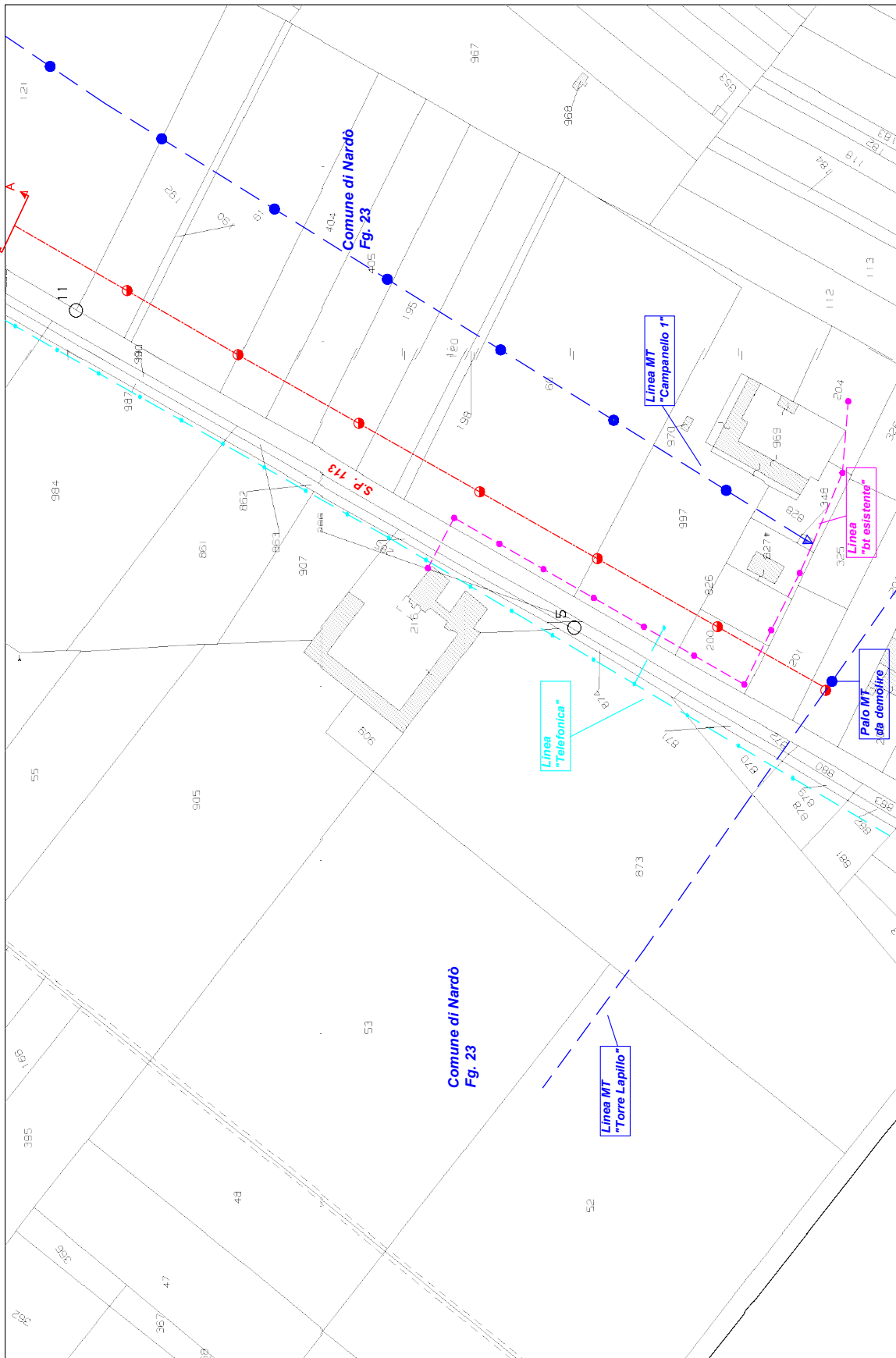
Area Intervento

LEGENDA

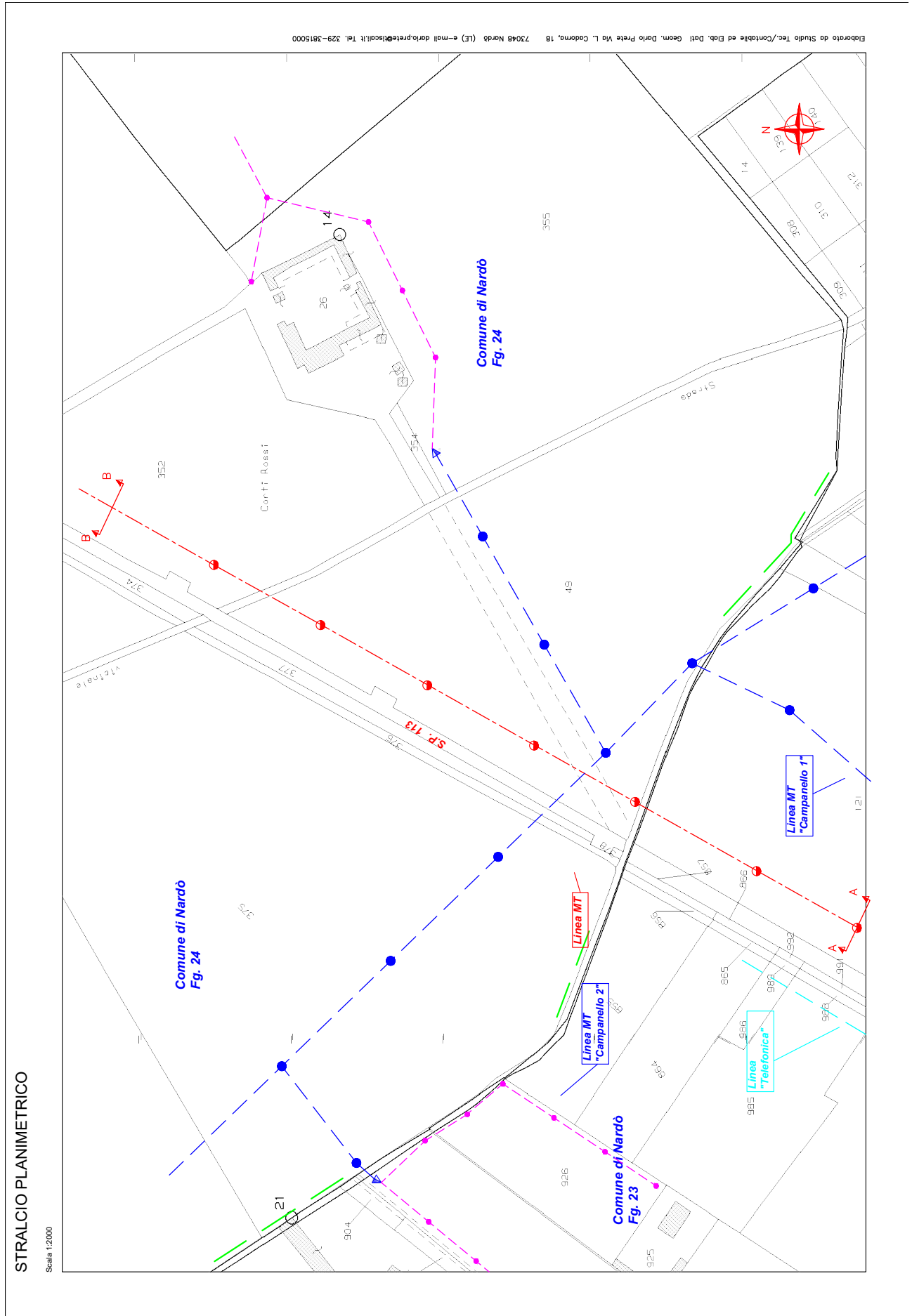
-  = Linea aerea MT esistente
-  = Linea aerea MT in cavo da costruire

STRALCIO PLANIMETRICO

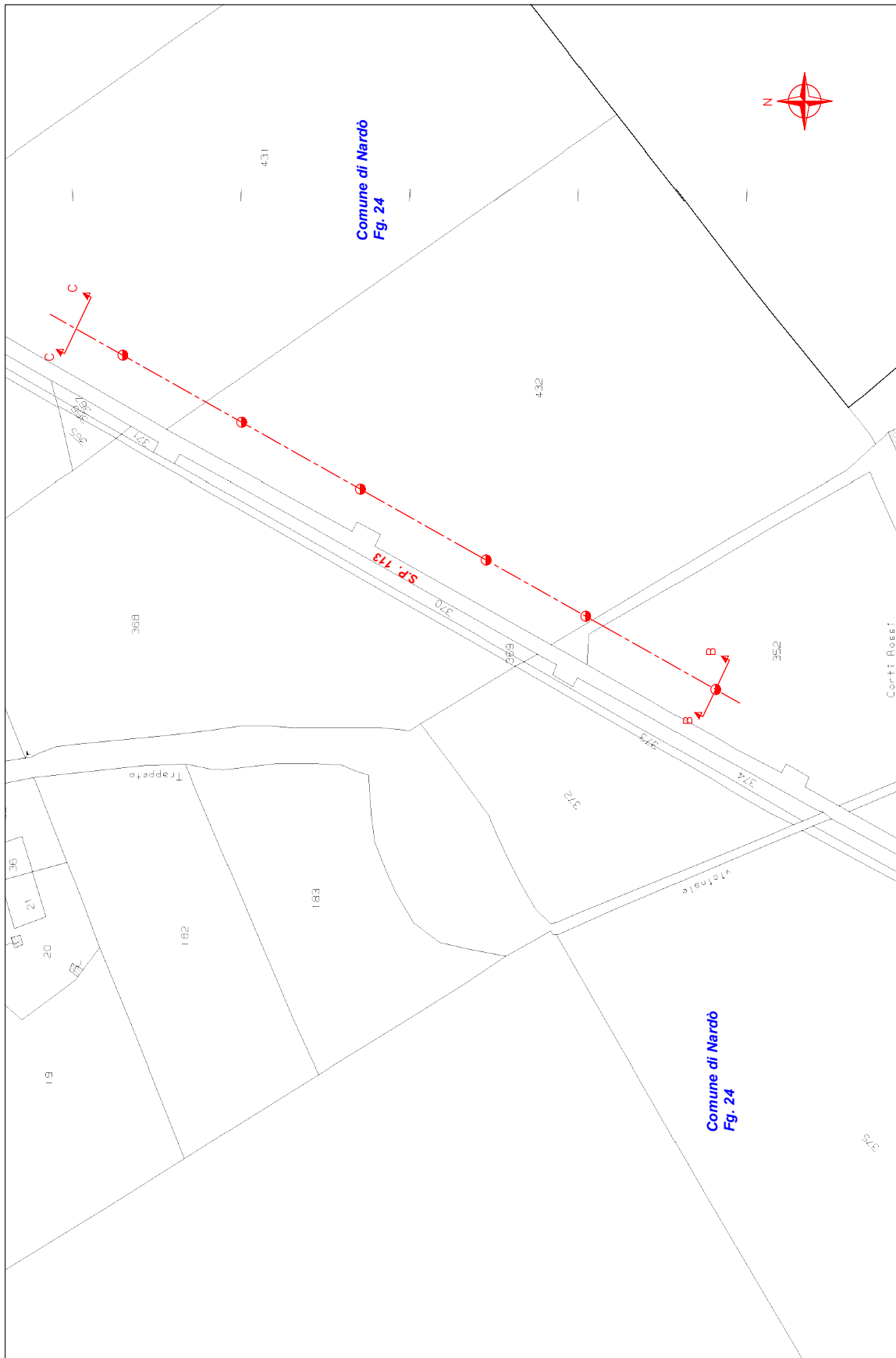
Scala 1:2000



Elaborato da Studio Tec./Contabile ed. Elab. Diff. Geom. Dario Prete Via L. Cadorna, 18 72048 Nardò (LE) e-mail: dario.prete@tiscali.it Tel. 329-3815000

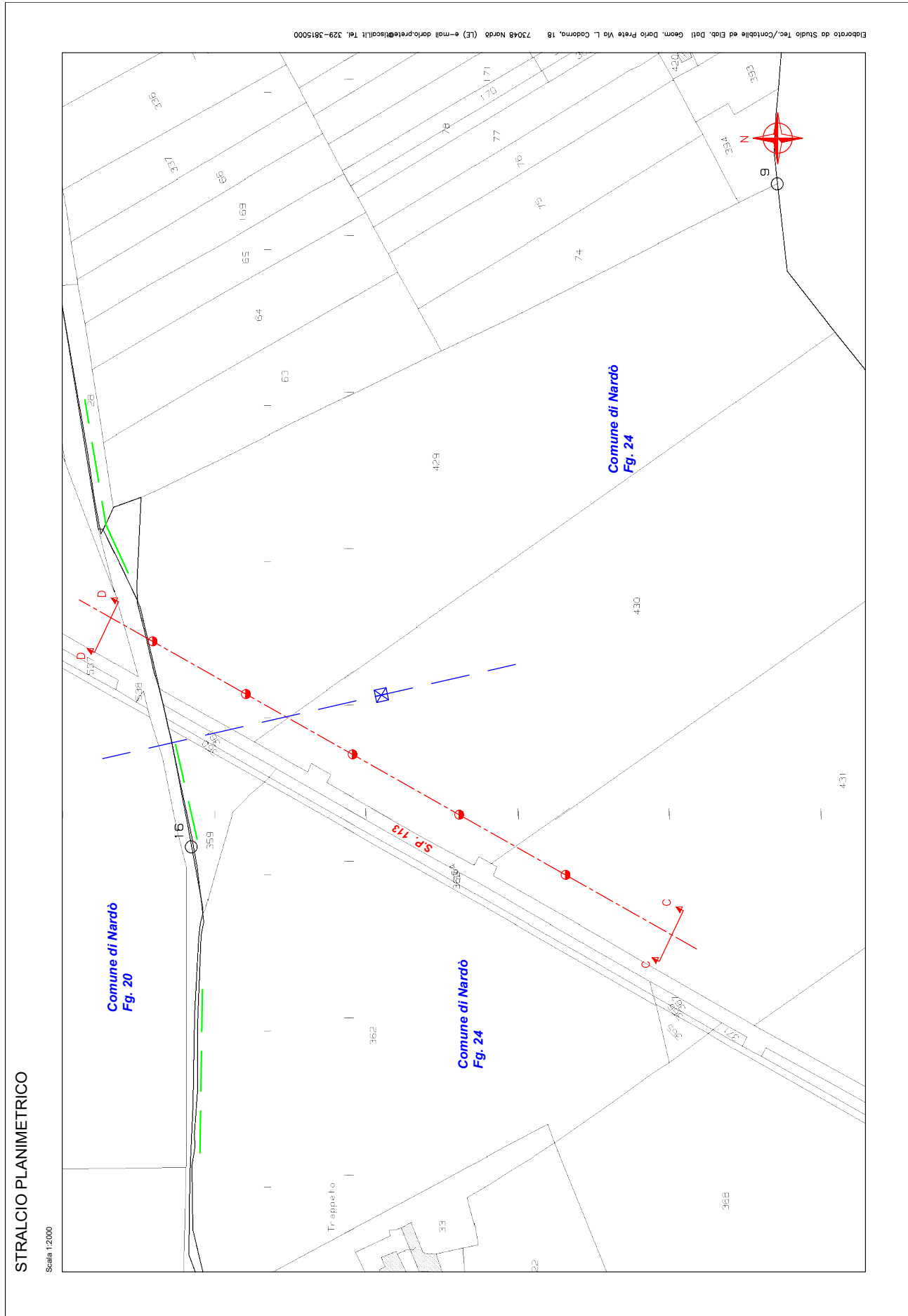


Elaborato da Studio Tec./Contabile ed Edib. Dati Geom. Dario Prete Via L. Cadorno, 18 73048 Nardò (LE) e-mail dario.prete@stetec.it Tel. 329-3815000



STRALCIO PLANIMETRICO

Scala 1:2000



Elaborato da Studio Tec./Controlle ed Edib. Dati Geom. Danilo Priete Via L. Cadorna, 18 73048 Nardò (LE) e-mail danilo.priete@stec.it Tel. 329-3815000

STRALCIO PLANIMETRICO

Scala 1:2000

Linea AT

Comune di Nardò
Fig. 20

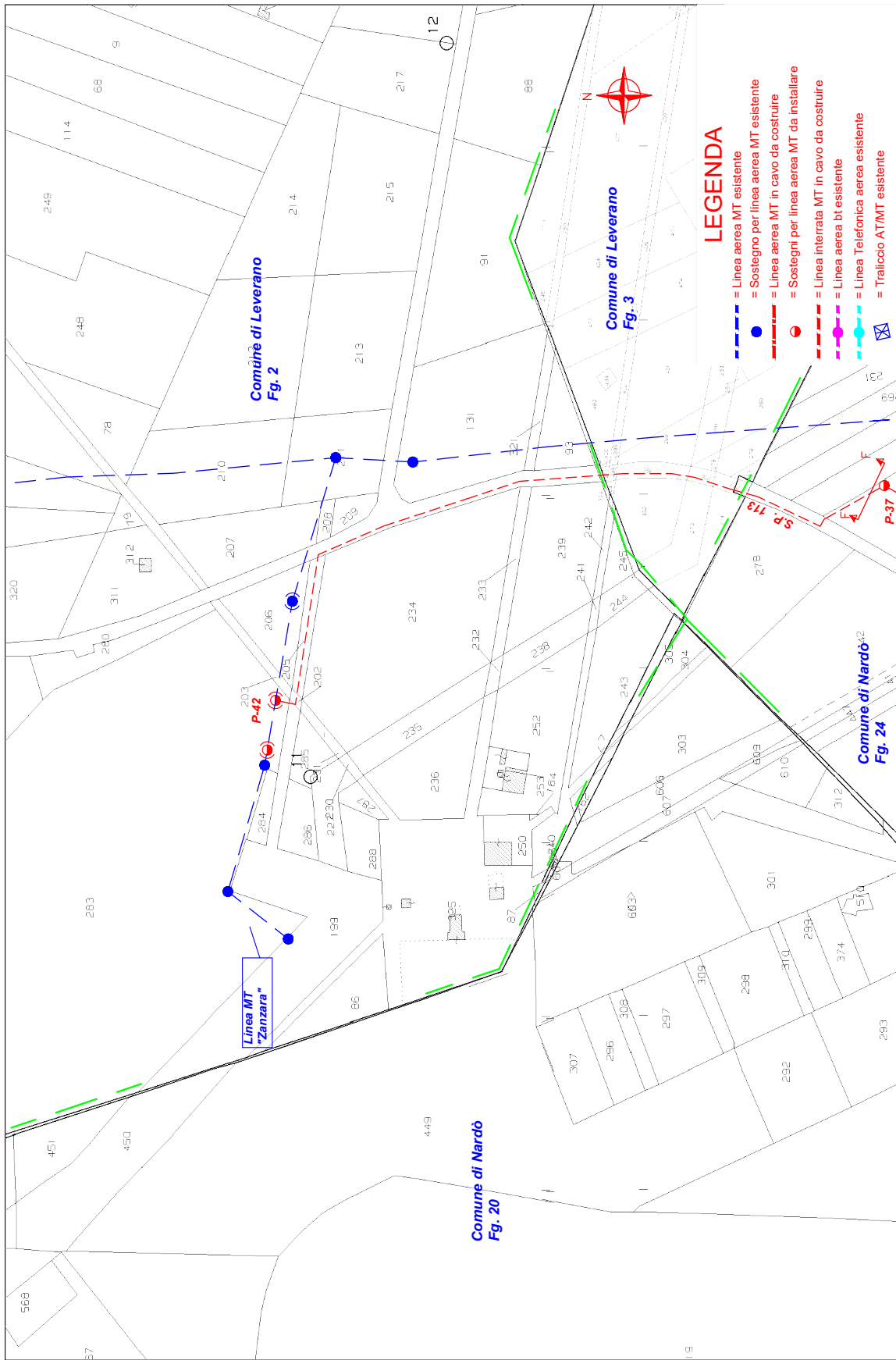
S.P. 113

Comune di Nardò
Fig. 20

Comune di Nardò
Fig. 24

STRALCIO PLANIMETRICO

Scala 1:2000



Elaborato da Studio Tec./Contabile ed. Elab. Dati Geom. Dario Prete Via L. Cadorna, 18 73048 Nardò (LE) e-mail: dorio.prete@tiscali.it Tel. 329-3815000