

REGIONE PUGLIA COMMISSARIO STRAORDINARIO DELEGATO MITIGAZIONE DEL RISCHIO IDROGEOLOGICO
Estratto Decreto 27 maggio 2019, n. 250
Esproprio. Comune di San Marco in Lamis (FG).

Decreto d'esproprio definitivo nelle forme di cui al Testo Unico delle disposizioni legislative e regolamentari in materia di espropriazione per pubblica utilità di immobili occorsi per la realizzazione dei lavori di mitigazione del rischio idrogeologico nella Regione Puglia previsti nell'Accordo di Programma siglato il 25/11/2010 e CIPE 8/2012, intervento denominato: "Opere di mitigazione zona Coppa Casarinelli e Schiavonesche" - Comune di San Marco in Lamis (FG) - codice di identificazione intervento FG040A/10- CUP J3SD12000200003.

IL SOGGETTO ATTUATORE
Commissario Straordinario A.S.S.E.T. Puglia
omissis

DECRETA

Articolo 1

Le premesse e l'elenco allegato "Esproprio - Allegato A" formano parte integrante e sostanziale del presente atto e di seguito si intendono integralmente richiamate, anche ai sensi e per gli effetti di quanto disposto dall'art. 3, L. n. 241 /90 costituendone motivazione.

Articolo 2

E' pronunciata, in favore del Comune di San Marco in Lamis (FG), (Codice Fiscale n. 84001130719) quale soggetto beneficiario dell'intervento, l'espropriazione definitiva dei beni immobili, siti nel territorio del Comune di San Marco in Lamis (FG) di proprietà delle Ditte riportate nell'Elenco "Esproprio- Allegato A", ritualmente notificato unita mente al presente decreto, di cui costituisce parte integrante e sostanziale.

Articolo 3

E' disposto, in favore del Comune di San Marco in Lamis (FG), il passaggio del diritto di proprietà degli immobili individuati nell'Elenco "Esproprio- Allegato A", comportando l'estinzione automatica di tutti gli altri diritti, reali o personali, gravanti sul bene espropriato.

Articolo 4

Il presente provvedimento verrà notificato alle ditte proprietarie degli immobili espropriandi nelle forme di quanto previsto dall'art. 23, comma 1 del DPR n. 327/01 e pubblicato per estratto sul Bollettino Ufficiale della Regione Puglia ai sensi dell'art. 23 comma 5 del D.P.R. 327/0 1.

Articolo 5

Il presente provvedimento verrà trascritto senza indugio presso il competente Ufficio dei Registri Immobiliari e presentato nelle forme di legge per la voltura catastale, ai sensi dell'art. 23 commi 2 e 4 del D.P.R. n. 327/01.

Articolo 6



Per effetto del presente decreto, tutti i diritti re lativi agli immobili espropriati, potranno essere fatti valere esclusivamente sull'indennità.



Articolo 7



Il presente atto, essendo relativo ad una procedura espropriativa per causa di pubblica utilità, viene redatto in esenzione di bollo, ai sensi del D.P.R. 26. 10.1972 n. 642.

Ai sensi dell'art. 3 quarto comma della L. 24 1/90, si avverte che, avverso il presente provvedimento, può essere proposto, nel termine di 60 gg. dalla notificazione, ricorso al Tribunale Amministrativo Regionale della Puglia (art. 13 Decreto legislativo 2 luglio 2010, n. 104), oppure, in via alternativa, ricorso straordinario al Presidente della Repubblica, entro 120 gg. dalla notificazione (D.P.R. 24/12/1 971 , n. 1199); l'opposizione del terzo è proponibile entro trenta giorni successivi alla pubblicazione dell'estratto di cui al precedente punto 4.

Il Soggetto Attuatore
(Ing. Raffaele Sannicandro)

Repubblica Italiana		Regione Puglia							
									
COMMISSARIO di GOVERNO PRESIDENTE DELLA REGIONE									
<i>delegato per la mitigazione del rischio idrogeologico nella regione Puglia</i> <i>ex art. 10, comma 1 D.L. 24 giugno 2014, n. 91 e 7 comma 2 del D.L. 12 settembre 2014 n. 133</i>									
ESPROPRIO - ALLEGATO A									
Comune di: San Marco in Lamis (FG)									
Cod. Intervento FG 040A/10									
NUM.	NOMINATIVO (luogo e data di nascita, C.F. e indirizzo completo di residenza)	Dritti e oneri reali	Comune	Catasto	Foglio	Particella originaria	Particella scaturita	Superficie espropriata (MQ)	Totale Indennità (Euro)
1	GUALANO AGATA	propr. 1/7	San Marco in Lamis	Terreni	93	20	2545	80.00	95,97
	... OMISSIS ...								
	... OMISSIS ...								
	GUALANO ARCANGELA	propr. 1/7	San Marco in Lamis	Terreni	93	20	2545	80.00	
	... OMISSIS ...								
	... OMISSIS ...								
	GUALANO FERNANDO ANTONIO	propr. 1/7	San Marco in Lamis	Terreni	93	20	2545	80.00	
	... OMISSIS ...								
	... OMISSIS ...								
	GUALANO GIANFRANCO CIRO	propr. 1/7	San Marco in Lamis	Terreni	93	20	2545	80.00	
	... OMISSIS ...								
	... OMISSIS ...								
	GUALANO LEONARDO	propr. 1/7	San Marco in Lamis	Terreni	93	20	2545	80.00	
	... OMISSIS ...								
	... OMISSIS ...								
	GUALANO MICHELE	propr. 1/7	San Marco in Lamis	Terreni	93	20	2545	80.00	
	... OMISSIS ...								
	... OMISSIS ...								
	GUALANO PAOLA	propr. 1/7	San Marco in Lamis	Terreni	93	20	2545	80.00	
	... OMISSIS ...								
	... OMISSIS ...								

Repubblica Italiana		Regione Puglia							
									
COMMISSARIO di GOVERNO PRESIDENTE DELLA REGIONE <i>delegato per la mitigazione del rischio idrogeologico nella regione Puglia</i> <i>ex artt. 10, comma 1 D.L. 24 giugno 2014, n. 91 e 7 comma 2 del D.L. 12 settembre 2014 n. 133</i>									
ESPROPRIO - ALLEGATO A									
Comune di: San Marco in Lamis (FG)									
Cod. Intervento FG 040A/10									
NUM.	NOMINATIVO (luogo e data di nascita, C.F. e indirizzo completo di residenza)	Diritti e oneri reali	Comune	Catasto	Foglio	Particella originaria	Particella scaturita	Superficie espropriata (MQ)	Totale Indennità (Euro)
2	GUALANO AGATA	prop. 1/7	San Marco in Lamis	Terreni	93	21	2548	1600.00	1.920,03
	... OMISSIS ...								
	... OMISSIS ...								
	... OMISSIS ...								
	GUALANO ARCANGELA	prop. 1/7	San Marco in Lamis	Terreni	93	21	2548	1600.00	
	... OMISSIS ...								
	... OMISSIS ...								
	... OMISSIS ...								
	GUALANO FERNANDO ANTONIO	prop. 1/7	San Marco in Lamis	Terreni	93	21	2548	1600.00	
	... OMISSIS ...								
	... OMISSIS ...								
	... OMISSIS ...								
	GUALANO GIANFRANCO CIRO	prop. 1/7	San Marco in Lamis	Terreni	93	21	2548	1600.00	
	... OMISSIS ...								
	... OMISSIS ...								
	... OMISSIS ...								
	GUALANO LEONARDO	prop. 1/7	San Marco in Lamis	Terreni	93	21	2548	1600.00	
	... OMISSIS ...								
	... OMISSIS ...								
	... OMISSIS ...								
	GUALANO MICHELE	prop. 1/7	San Marco in Lamis	Terreni	93	21	2548	1600.00	
	... OMISSIS ...								
	... OMISSIS ...								
	... OMISSIS ...								
GUALANO PAOLA	prop. 1/7	San Marco in Lamis	Terreni	93	21	2548	1600.00		
... OMISSIS ...									
... OMISSIS ...									
... OMISSIS ...									

REPUBLICA ITALIANA		REGIONE PUGLIA							
									
COMMISSARIO di GOVERNO PRESIDENTE DELLA REGIONE									
<i>delegato per la mitigazione del rischio idrogeologico nella regione Puglia</i> <i>ex artt. 10, comma 1 D.L. 24 giugno 2014, n. 91 e 7 comma 2 del D.L. 12 settembre 2014 n. 133</i>									
ESPROPRIO - ALLEGATO A									
Comune di: San Marco in Lamis (FG)									
Cod. Intervento FG 040A/10									
NUM.	NOMINATIVO (luogo e data di nascita, C.F. e indirizzo completo di residenza)	Diritti e oneri reali	Comune	Catasto	Foglio	Particella originaria	Particella scaturita	Superficie espropriata (MQ)	Totale Indennità (Euro)
3	COMUNE DI SAN MARCO IN LAMIS con sede in SAN MARCO IN LAMIS (FG)	Diritto del concedente	San Marco in Lamis	Terreni	93	22	2546	1200.00	1.440.00
	... OMISSIS ...								
	... OMISSIS ...								
4	PARISI DONATO	Livellario	San Marco in Lamis	Terreni	93	22	2546	1200.00	1.500.00
	... OMISSIS ...								
	... OMISSIS ...								
5	COMUNE DI SAN MARCO IN LAMIS con sede in SAN MARCO IN LAMIS (FG)	Diritto del concedente	San Marco in Lamis	Terreni	93	23	2543	1250.00	60.00
	... OMISSIS ...								
	... OMISSIS ...								
TOTALE									5.016.00