

DETERMINAZIONE DELL'AUTORITA' DI GESTIONE PSR PUGLIA 19 aprile 2019, n. 104  
**PSR Puglia 2014/2020 - Operazione 10.1.4 - Allegato B alla DAG n. 49 del 03/04/2017.**  
**Modalità e termini per l'informatizzazione dei dati nel SIT-Puglia.**

### **L'Autorità di Gestione PSR Puglia 2014/2020**

VISTI gli articoli 4 e 5 della L.R. n. 7/97.

VISTA la Direttiva emanata con Deliberazione di Giunta Regionale n. 3261 del 28/07/1998, in attuazione della legge regionale n. 7 del 04/02/1997 e del D.Lgs. n. 29 del 03/02/1993 e s.m.i. che detta le direttive per la separazione dell'attività di direzione politica da quella di gestione amministrativa.

VISTI gli articoli 4 e 16 del D.Lgs 165/2001 e s.m.i..

VISTO il Regolamento attuativo della Legge Regionale n. 15 del 20 giugno 2008 "Principi e linee guida in materia di trasparenza dell'attività amministrativa nella Regione Puglia".

VISTO il Decreto del Presidente della Giunta Regionale n. 443 del 31/07/2015 e s.m.i..

VISTO l'articolo 32 della Legge n. 69 del 18/06/2009 che prevede l'obbligo di sostituire la pubblicazione tradizionale all'Albo ufficiale con la pubblicazione di documenti digitali sui siti informatici.

Sulla base dell'istruttoria espletata dal Responsabile dell'Operazione 10.1.4, responsabile del procedimento amministrativo, confermata dal Responsabile di Raccordo, dalla quale emerge quanto segue.

VISTO il Regolamento (CE) n. 1305/2013 e s.m.i., concernente il sostegno allo sviluppo rurale da parte del Fondo europeo agricolo per lo sviluppo rurale (FEASR) che abroga il Reg. (CE) n. 1698/2005.

VISTO il Regolamento (UE) n. 1306/2013 del Parlamento europeo e del Consiglio del 17 dicembre 2013 sul finanziamento, sulla gestione sul monitoraggio della politica agricola comune e che abroga i Regg. (CEE) n. 352/78, (CE)165/94, (CE) n. 2799/98, (CE) n. 814/2000, (CE) n. 1290/2005 e (CE) 485/2008.

VISTO il Regolamento Delegato (UE) n. 807/2014 della Commissione del 11 marzo 2014 che integra talune disposizioni del Reg. (UE) n. 1305/2013 sul sostegno al FEASR e che introduce disposizioni transitorie.

VISTO il Regolamento di Esecuzione (UE) n. 808/2014 della Commissione del 17 luglio 2014 recante modalità di applicazione del Reg. (UE) n. 1305/2013 del Parlamento europeo e del Consiglio.

VISTO il Regolamento di Esecuzione (UE) n. 809/2014 del 17 luglio 2014 recante modalità di applicazione del Reg. (UE) n. 1306/2013 del Parlamento europeo e del Consiglio per quanto riguarda il sistema integrato di gestione e controllo, le misure di sviluppo rurale e la condizionalità.

VISTO il Regolamento Delegato (UE) n. 640/2014 della Commissione dell'11 marzo 2014 che integra il Reg. (UE) n. 1306/2013 del Parlamento europeo e del Consiglio per quanto riguarda il sistema integrato di gestione e controllo e le condizioni per il rifiuto o la revoca di pagamenti nonché le sanzioni amministrative applicabili ai pagamenti diretti, al sostegno allo sviluppo rurale e alla condizionalità.

VISTO il Regolamento di esecuzione (UE) n. 2333/2015 della Commissione del 14 dicembre 2015 che modifica il Reg. (UE) n. 809/2014 della Commissione recante modalità di applicazione del Reg. (UE) n. 1306/2013 del Parlamento europeo e del Consiglio per quanto riguarda il sistema integrato di gestione e controllo, le misure di sviluppo rurale e la condizionalità.

VISTO il Regolamento delegato (UE) della Commissione n. 1393 del 4 maggio 2016, recante modifica del Reg. (UE) n. 640/2014 e che integra il Reg. (UE) n. 1306/2013 del Parlamento europeo e del Consiglio per quanto riguarda il sistema integrato di gestione e di controllo e le condizioni per il rifiuto o la revoca di pagamenti nonché le sanzioni amministrative applicabili ai pagamenti diretti, al sostegno allo sviluppo rurale e alla condizionalità.

VISTO il Programma di Sviluppo Rurale 2014-2020 della Regione Puglia approvato con Decisione della Commissione Europea C(2015) 8412 del 24/11/2015.

VISTE le Decisioni di Esecuzione della Commissione Europea del 06 settembre 2018C(2018) 5917, del 25 gennaio 2017 C(2017) 499, del 05/05/2017 C(2017) 3154, del 27/07/2017 C(2017) 5454, del 31/10/2017 C(2017) n. 7387 e del 06/09/2018 C(2018) 5917 che approvano le modifiche al Programma di Sviluppo Rurale della Regione Puglia per il periodo di programmazione 2014-2020 ai fini della concessione di un sostegno da parte del Fondo europeo agricolo per lo sviluppo rurale (FEASR) e modificano la Decisione di Esecuzione C(2015) 8412.

VISTA la Legge 241/90 e successive modifiche e integrazioni recante norme in materia di procedimento amministrativo e di diritto di accesso ai documenti amministrativi.

VISTO il D.P.R. 28 dicembre 2000, n. 445 - *Testo unico delle disposizioni legislative e regolamentari in materia di documentazione amministrativa (Testo A)*.

VISTO il D.lgs. 30 giugno 2003, n. 196 (G.U. n. 174 del 29 luglio 2003) "*Codice in materia di protezione dei dati personali*" che ha modificato la legge 31 dicembre 1996, n. 676, "*Delega al Governo in materia di tutela delle persone e di altri soggetti rispetto al trattamento dei dati personali*" (G.U. n. 5 dell'8 gennaio 1997).

VISTO il D.Lgs.7-3-2005 n. 82 - Pubblicato nella G.U. 16 maggio 2005, n. 112, S.O. *Codice dell'amministrazione digitale*.

VISTO il D.M. prot. N. 497 del 17 gennaio 2019 – *Disciplina del regime di condizionalità, ai sensi del Regolamento (UE) n. 1306/2013 e delle riduzioni ed esclusioni per inadempienze dei beneficiari dei pagamenti diretti e dei programmi di sviluppo rurale*.

VISTA la Circolare AGEA ACIU 2015.141 del 20/03/2015 – "*Piano di Coltivazione*" e s.m.i..

VISTA la Circolare AGEA ACIU.2016.120 del 01/03/2016 "*Riforma della politica agricola comune – domanda di aiuto basata su strumenti geospaziali - integrazioni e modifiche alla nota Agea prot. ACIU.2005.210 del 20 aprile 2005 e s.m.i. in materia di fascicolo aziendale e titoli di conduzione delle superfici*".

VISTA la Determinazione dell'Autorità di Gestione PSR Puglia 2014-2020 n. 49 del 03.04.2017, pubblicata sul BURP n. 42/2017, che approva, per le Operazioni 10.1.4 e 10.1.5, i Bandi per la presentazione delle domande di sostegno (DdS).

VISTA la Determinazione dell'Autorità di Gestione PSR Puglia 2014-2020 n. 313 del 28.12.2017, pubblicata sul BURP n. 2/2018, che approva per l'Operazione 10.1.4, l'elenco delle domande rilasciate nel portale SIAN ammissibili all'istruttoria tecnico-amministrativa.

CONSIDERATO che l'allegato B alla DAG n. 49/2017 prevede di implementare specifiche operazioni nel portale SIT-Puglia, per l'individuazione del numero delle piante e la loro localizzazione territoriale, in base a quanto dichiarato nella DdS.

VISTA la Determinazione dell'Autorità di Gestione PSR Puglia 2014-2020 n. 41 del 08.03.2019, pubblicata sul BURP n. 29/2019, con la quale si stabilisce, tra l'altro, che l'operazione di informatizzazione dei dati nel SIT Puglia dovrà essere effettuata entro il 30 settembre 2019.

Per quanto sopra riportato e di propria competenza, si propone di:

- stabilire che le ditte inserite nell'elenco allegato (ALLEGATO 1), per le quali è già stato espletato con esito positivo il controllo in situ di corrispondenza varietale, devono provvedere, a partire dalla data di pubblicazione del presente provvedimento nel BURP, ad inserire nel portale SIT-Puglia i dati relativi all'individuazione e posizionamento delle colture dichiarate;

- stabilire che le modalità operative di inserimento dei dati nel portale SIT-Puglia, con le relative procedure tecniche, sono contenute nell'ALLEGATO 3 al presente provvedimento;
- dare atto che gli utenti che non hanno mai inserito dati nel SIT-Puglia per operazioni relative a misure agro-ambientali dovranno effettuare in autonomia una registrazione personale nello stesso SIT-Puglia rispettando i seguenti vincoli:
  - impostazione di un nome utente esattamente uguale a quello con cui risultano rilasciate le DdS dell'operazione 10.1.4;
  - compilazione di tutti i dati previsti nel profilo creato, con piena responsabilità su quanto dichiarato;
  - gli utenti che hanno già inserito dati sul SIT-Puglia non sono tenuti ad una nuova registrazione nel portale, bensì devono utilizzare la medesima utenza;
- stabilire che tutti gli utenti devono inviare a mezzo PEC al Responsabile dell'Operazione 10.1.4, la richiesta di abilitazione all'inserimento dei dati utilizzando il fac-simile allegato al presente provvedimento (ALLEGATO 2);
- stabilire che, ai fini dell'istruttoria delle DdP 2019, le operazioni di inserimento dei dati devono essere completate entro il 30/09/2019. I funzionari incaricati dell'istruttoria, a partire dalla campagna 2019, dovranno verificare la presenza nel SIT- Puglia delle piante e/o colture oggetto di impegno.

VERIFICA AI SENSI DEL D. LGS 196/03  
Garanzie alla riservatezza

La pubblicazione dell'atto all'albo, salve le garanzie previste dalla legge 241/90 in tema di accesso ai documenti amministrativi, avviene nel rispetto della tutela alla riservatezza dei cittadini, secondo quanto disposto dal D. Lgs 196/03 in materia di protezione dei dati personali, nonché dal vigente regolamento regionale n.5/2006 per il trattamento dei dati sensibili e giudiziari.

ADEMPIMENTI CONTABILI (AI SENSI DEL D. LGS. N. 118/2011 E S.M.I.)

Il presente provvedimento non comporta alcun mutamento qualitativo e quantitativo di entrata o di spesa né a carico del bilancio regionale né a carico di Enti per i cui debiti i creditori potrebbero rivalersi sulla Regione Puglia e che dallo stesso non scaturiranno oneri di natura finanziaria per la Regione Puglia, pertanto non va trasmesso alla Sezione Bilancio e Ragioneria.

Tutto ciò premesso, ritenuto di dover provvedere in merito

**DETERMINA**

- **di prendere atto** di quanto indicato nelle premesse e che qui si intendono integralmente riportate;
- **di stabilire** che le ditte inserite nell'elenco allegato (ALLEGATO 1), per le quali è già stato espletato con esito positivo il controllo in situ di corrispondenza varietale, devono provvedere, a partire dalla data di pubblicazione del presente provvedimento nel BURP, ad inserire nel portale SIT-Puglia i dati relativi all'individuazione e posizionamento delle colture dichiarate;
- **di stabilire** che le modalità operative di inserimento dei dati nel portale SIT-Puglia, con le relative procedure tecniche, sono contenute nell'ALLEGATO 3 al presente provvedimento;
- **di dare atto** che gli utenti che non hanno mai inserito dati nel SIT-Puglia per operazioni relative a misure agro-ambientali dovranno effettuare in autonomia una registrazione personale nello stesso SIT-Puglia rispettando i seguenti vincoli:

- impostazione di un nome utente esattamente uguale a quello con cui risultano rilasciate le DdS dell'operazione 10.1.4;
- compilazione di tutti i dati previsti nel profilo creato, con piena responsabilità su quanto dichiarato;
- gli utenti che hanno già inserito dati nel SIT-Puglia non sono tenuti ad una nuova registrazione nel portale, bensì devono utilizzare la medesima utenza;
- **di stabilire** che tutti gli utenti devono inviare a mezzo PEC al Responsabile dell'Operazione 10.1.4, la richiesta di abilitazione all'inserimento dei dati utilizzando il fac-simile allegato al presente provvedimento (ALLEGATO 2);
- **di stabilire** che, ai fini dell'istruttoria delle DdP 2019, le operazioni di inserimento dei dati devono essere completate entro il 30/09/2019. I funzionari incaricati dell'istruttoria, a partire dalla campagna 2019, dovranno verificare la presenza nel SIT-Puglia delle piante e/o colture oggetto di impegno;
- **di dare atto** che il presente provvedimento, immediatamente esecutivo:
  - sarà trasmesso in copia conforme all'originale alla Segreteria della Giunta Regionale;
  - sarà trasmesso in copia all'Assessore alle Risorse Agroalimentari;
  - sarà pubblicato nel Bollettino Ufficiale della Regione Puglia;
  - sarà trasmesso all'A.G.E.A. – Ufficio Sviluppo Rurale;
  - sarà pubblicato nel sito regionale: [www.psr.regione.puglia.it](http://www.psr.regione.puglia.it);
  - è composto da n. 6 (sei) facciate vidimate e timbrate, dall'Allegato 1 composto da n. 18 (diciotto) facciate, dall'Allegato 2 composto da n. 2 (due) facciate, dall'Allegato 3 composto da n. 26 (ventisei) facciate tutte vidimate e timbrate ed è adottato in originale.

L'Autorità di Gestione del PSR Puglia 2014-2020  
(Dott. Luca Limongelli)



**REGIONE  
PUGLIA**

**DIPARTIMENTO AGRICOLTURA, SVILUPPO RURALE E  
AMBIENTALE**

**AUTORITA' DI GESTIONE PSR PUGLIA 2014/2020**

**ALLEGATO 1 alla DAG n. 104 del 19/4/2019**

**ELENCO DITTE INTERESSATE ALL' INSERIMENTO DEI DATI NEL SIT-PUGLIA**

<b>N.</b>	<b>Codice a Barre DdS/DdP</b>	<b>CUAA</b>	<b>Denominazione</b>
1	74240380449	omissis	PALMIERI GIANNICOLA
2	74240295936	omissis	CAPPUCCI PAOLO
3	74240296280	omissis	DE SANTIS ANTONIO
4	74240756788	omissis	TEDONE SOCIETA' SEMPLICE
5	74240565460	omissis	BRAMANTE GIUSEPPE
6	74240691035	omissis	GAGGIANO GIUSEPPE
7	74240643762	omissis	DE GREGORIO CATTANEO MARIA GIOVANNA
8	74240735410	omissis	POLIGNONE ANTONIA
9	74240384581	omissis	TURI MARIO
10	74240403720	omissis	AGRICOLA CUTINO DELLA VITA S.R.L. - SOCIETA' AGRICOLA
11	74240778279	omissis	MANCINI ANGELO
12	74240258678	omissis	BORAZIO MATTEO
13	74240525605	omissis	SERRILLI PIA GLORIA ANNA
14	74240517057	omissis	AZ. AGRICOLA PALAGANO DI G.TONTI & C. SOC.AGR.SEMP
15	74240765078	omissis	D'ANGELO DOMENICO
16	74240565338	omissis	D'APOLITO DOMENICO
17	74240258587	omissis	BORAZIO GIUSEPPE
18	74240772801	omissis	FIORE CARMINE ANTONIO
19	74240400668	omissis	SOCIETA' AGRICOLA F.LLI SPINA SRL
20	74240380803	omissis	DI MAURO LUCIA
21	74240909650	omissis	TUCCI MARIA CATERINA
22	74240517099	omissis	ANTONACCI COSTANZO PIETRO
23	74240302484	omissis	LANZETTA PASQUALE FRANCESCO MICHELE
24	74240719000	omissis	TROTTA DOMENICO PIO
25	74240701123	omissis	SCIRPOLI CARMELA
26	74240419486	omissis	DE VITA PIETRO MASSIMILIANO PIO
27	74240400494	omissis	PRENCIPE MARIA ROSA
28	74240691993	omissis	CASTRIGNANO LUIGIA PASQUA
29	74240445770	omissis	AZIENDA AGRICOLA SPINA GIUSEPPE E ALDO & C. SNC
30	74240682489	omissis	ANTONACCI GIUSEPPINA
31	74240521653	omissis	MIMMO-SANTORO FILOMENA
32	74240384490	omissis	D'ADDETTA CARLA
33	74240736640	omissis	MUSCETTOLA LORENZO
34	74240409990	omissis	LATORRE SOCIETA' COOPERATIVA AGRICOLA
35	74240643242	omissis	LIGUORI NICOLA



**REGIONE  
PUGLIA**

**DIPARTIMENTO AGRICOLTURA, SVILUPPO RURALE E  
AMBIENTALE**

**AUTORITA' DI GESTIONE PSR PUGLIA 2014/2020**

36	74240779194	omissis	GRANATO MARIELLA
37	74240524855	omissis	ROCCO FRANCESCO
38	74240272117	omissis	DI MONTE MASSIMO
39	74240618327	omissis	DI MONTE DOMENICO
40	74240716774	omissis	MERLA SERGIO
41	74240803259	omissis	AZIENDA AGRICOLA ACQUAVIVA SNC
42	74240912548	omissis	PUTIGNANO PASQUALE
43	74240299136	omissis	MELCHIONDA LUIGI
44	74240366182	omissis	D'ADDETTA LUIGI PIO
45	74240914486	omissis	EREDI VENTRELLA ANNA MARIA
46	74240570734	omissis	GIULIANI MARIO
47	74240757117	omissis	TANCREDI ANTONIO
48	74240518717	omissis	DI MAGGIO ANTONIO
49	74240400759	omissis	SOLE SUD DI TRAJA ANGELA & C. SAS
50	74240705975	omissis	PRENCIPE FRANCESCO PAOLO
51	74240535539	omissis	SOCIETA' AGRICOLA NONNO GIOVANNI S.R.L.
52	74240714274	omissis	LOMBARDI GIOVANNA
53	74240309620	omissis	PRENCIPE GIUSEPPE
54	74240596853	omissis	CRISSETTI STEFANIA
55	74240710256	omissis	VAIRA LIBERA MARIA
56	74240359906	omissis	AZIENDA AGRICOLA MANGINI DI MANGINI MICHELE & F.LLI SAS
57	74240912209	omissis	TABANELLI LEONARDO
58	74240725221	omissis	IANNACCI ANASTASIA
59	74240561493	omissis	DI MAGGIO GIOVANNI
60	74240526694	omissis	STODUTO TERESA
61	74240496658	omissis	LA TORRE JESSICA
62	74240562806	omissis	DI MAGGIO NICOLA
63	74240403233	omissis	TROIANO PAOLINO
64	74240692074	omissis	CICCONE MICHELE ANTONIO
65	74240525175	omissis	RUSSO GIOVANNI
66	74240523410	omissis	PIZZIGALLO GIUSEPPA
67	74240804547	omissis	DI IASIO ANTONIO
68	74240525241	omissis	SERRILLI ANDREA
69	74240524368	omissis	RITROVATO MARIA-ELENA
70	74240853874	omissis	SCANZANO ROSINA
71	74240915418	omissis	SACCO MARIA ROSA
72	74240537899	omissis	BACIU ALINA ANDREEA
73	74240519681	omissis	FIORENTINO GIOVANNI
74	74240517487	omissis	CENTRA ANNUNZIATA
75	74240813910	omissis	GIULIANI MARIA GIUSEPPINA



**REGIONE  
PUGLIA**

**DIPARTIMENTO AGRICOLTURA, SVILUPPO RURALE E  
AMBIENTALE**

**AUTORITA' DI GESTIONE PSR PUGLIA 2014/2020**

76	74240501143	omissis	DI PERNA ANTONELLA
77	74240496450	omissis	LA TORRE GIUSEPPE
78	74240737150	omissis	RICUCCI ANTONIO
79	74240713219	omissis	URBANO NICOLA
80	74240523048	omissis	PETRUCCELLI AURELIO
81	74240915681	omissis	SIENA FRANCESCO
82	74240410378	omissis	CARPANO VINCENZO
83	74240914585	omissis	NUZZI PATRIZIA
84	74240778808	omissis	PRENCIPE CARMELA
85	74240400510	omissis	PU.MA. S.N.C. DI PUPILLO PIERPAOLO E C.
86	74240292701	omissis	PRENCIPE ANTONIA
87	74240436969	omissis	FALCONE CATERINA
88	74240691761	omissis	BRUNO TERESA
89	74240711262	omissis	PERILLI ANTONIO
90	74240567383	omissis	PICCIRELLA MARIA TERESA
91	74240868047	omissis	DI MAURO GIUSEPPE PIO
92	74240506670	omissis	GENTILE LUIGI
93	74240700869	omissis	TOZZI GIOVANNI GIUSTINIANO ANTONIO
94	74240400551	omissis	ROMANO GIUSEPPE
95	74240782412	omissis	COZZOLA ROSSELLA
96	74240570023	omissis	URBANO NICOLA
97	74240505656	omissis	GRANATIERO GIOVANNI
98	74240535661	omissis	RASPONE MICHELE
99	74240400478	omissis	PAPAGNI SALVATORE
100	74240409743	omissis	RINALDI MARCO
101	74240718515	omissis	TROTTA DOMENICO
102	74240523253	omissis	PIRRO SUSANNA
103	74240620448	omissis	PASTORELLA CARLANTONIO
104	74240472428	omissis	BOSCO CARMELA DONATELLA PATRIZIA
105	74240737432	omissis	TOTARO GIUSEPPE
106	74240407515	omissis	CLEMENTE MARCELLO
107	74240736897	omissis	PAGANO MARIA VITTORIA
108	74240732466	omissis	GENTILE ANTONIO
109	74240697958	omissis	PRENCIPE MICHELE
110	74240542725	omissis	SCIACQUA VALENTINA
111	74240400585	omissis	SAPIENTE GIUSEPPINA
112	74240522594	omissis	PENNELLI LUIGI
113	74240518261	omissis	CICCONE NICOLA
114	74240527379	omissis	TROTTA GIOVANNA
115	74240407507	omissis	CAPOZZI MARIA



**REGIONE  
PUGLIA**

**DIPARTIMENTO AGRICOLTURA, SVILUPPO RURALE E  
AMBIENTALE**

**AUTORITA' DI GESTIONE PSR PUGLIA 2014/2020**

116	74240520077	omissis	GORGOLIONE ALESSANDRA
117	74240917901	omissis	GAGGIANO PASQUALE
118	74240526314	omissis	SORGONA' SANTINA
119	74240553540	omissis	SICURO MATILDE
120	74240711031	omissis	BITONDI PASQUALE
121	74240702923	omissis	CERA CAROLINA
122	74240713169	omissis	TOTARO GIUSEPPE
123	74240709787	omissis	VAIRA MICHELANTONIO
124	74240332085	omissis	D'ERRICO GIUSEPPE
125	74240570247	omissis	URBANO ANTONIO
126	74240672969	omissis	SCHIAVONE FRANCESCO
127	74240400429	omissis	GERMINELLI ROBERTO
128	74240915137	omissis	CAPODILUPO GIUSEPPE
129	74240723325	omissis	TROTTA LUIGI
130	74240630074	omissis	DE PERNA MARIA GABRIELLA
131	74240519491	omissis	FINI MARIA LORETA
132	74240569603	omissis	PONZIANO MICHELE
133	74240667878	omissis	GIAGNORIO GRAZIA
134	74240485933	omissis	GENTILE MATTEO
135	74240717178	omissis	CENTRA FRANCESCO
136	74240526967	omissis	TARONNO GIOVANNI
137	74240517834	omissis	BISCEGLIA ARCANGELA
138	74240429246	omissis	NARDINI MARIA CRISTINA
139	74240868062	omissis	VINTI URBANO
140	74240526454	omissis	SQUARCELLA LEONARDO
141	74240733076	omissis	PRENCIPE MATTEO ANTONIO
142	74240385109	omissis	BOSCO FRANCESCANTONIO
143	74240706916	omissis	GUERRA MATTEO
144	74240772751	omissis	FIGLIORE VINCENZA
145	74240594080	omissis	BARBANO ANNA
146	74240555792	omissis	DE FILIPPIS UMBERTO LUIGI GABRIELE
147	74240407572	omissis	GRANATIERO ANNA MARIA
148	74240522115	omissis	PADOVANO ENRICHETTA
149	74240518972	omissis	DI MAGGIO TERESA
150	74240712385	omissis	TOTARO TOMMASO
151	74240704200	omissis	DANESE ISABELLA
152	74240518444	omissis	DE SANTIS GAETANO
153	74240772975	omissis	DEL VECCHIO MARIO
154	74240954045	omissis	PIANO MARIA ANTONIETTA
155	74240804539	omissis	DADO SIMONA





**REGIONE  
PUGLIA**

**DIPARTIMENTO AGRICOLTURA, SVILUPPO RURALE E  
AMBIENTALE**

**AUTORITA' DI GESTIONE PSR PUGLIA 2014/2020**

156	74240527916	omissis	URBANO BIAGIO
157	74240297205	omissis	PASTUCCI MICHELE
158	74240331582	omissis	CAPASSO GIORGIO
159	74240522420	omissis	PADOVANO GIUSEPPINA
160	74240523964	omissis	POMPILIO ANGELA
161	74240331889	omissis	RINALDI MICHELE
162	74240518352	omissis	COCOMAZZI COSTANZA
163	74240407580	omissis	RASPONE GIOVANNI
164	74240519442	omissis	FINI CONCETTA
165	74240668041	omissis	GIACOBBE FELICIA
166	74240794730	omissis	GIULIANI GENNARO
167	74240522693	omissis	PERROTTI PASQUALE
168	74240776802	omissis	VAIRO MATTEO
169	74240407549	omissis	DINUNZIO FRANCESCO
170	74240457007	omissis	DANESE EMANUELA
171	74240571617	omissis	CANISTRO FRANCESCO
172	74240272372	omissis	DEL GIUDICE CAROLINA
173	74240758164	omissis	LAPROCINA MICHELE
174	74240676150	omissis	BISCEGLIA LIBERA MARIA
175	74240507751	omissis	D'ADDETTA FRANCESCO
176	74240737390	omissis	TOTARO ANTONIO
177	74240439096	omissis	SCIRCOLI MARIA SIPONTA
178	74240712641	omissis	TOTARO CARLO
179	74240568951	omissis	MISCIO GIOVANNI
180	74240489604	omissis	D'APOLITO FRANCESCO
181	74240569298	omissis	MORCALDI PAOLO FRANCESCO
182	74240804596	omissis	LLS SRLS
183	74240657168	omissis	BAJ ANDREA
184	74240918438	omissis	LATIANO TIZIANA
185	74240772934	omissis	FANIA PAOLO
186	74240779848	omissis	ACQUAVIVA PASQUALE
187	74240712773	omissis	TOTARO LORENZO
188	74240402938	omissis	SPADEA PAONESSA GIOVANNA
189	74240642228	omissis	MERLA ANGELA
190	74240914650	omissis	BUDRAGO FRANCO
191	74240787460	omissis	GIOFFREDA ANTONIO
192	74240916598	omissis	ERCOLINO MATTEO
193	74240737093	omissis	QUITADAMO LUIGI
194	74240707757	omissis	PERNA CONCETTA
195	74240693866	omissis	BISCEGLIA MARIA



**REGIONE  
PUGLIA**

**DIPARTIMENTO AGRICOLTURA, SVILUPPO RURALE E  
AMBIENTALE**

**AUTORITA' DI GESTIONE PSR PUGLIA 2014/2020**

196	74240286067	omissis	BISCEGLIA DONATO MATTEO
197	74240736707	omissis	NOBILE MICHELE
198	74240407606	omissis	SAVASTANO ANTONIETTA
199	74240655410	omissis	GENTILE LUIGI
200	74240403043	omissis	TAVAGLIONE CLAUDIA
201	74240675137	omissis	CARAMIA ANGELO
202	74240590898	omissis	RUSSI MATTEO PIO
203	74240647441	omissis	STEFANIA CARMELO
204	74240403415	omissis	SILVESTRI CARLO
205	74240514617	omissis	PETRACCA DAMIANA
206	74240697149	omissis	IACOVELLI LUCIA
207	74240514708	omissis	BELMONTE GIUSEPPA
208	74240737465	omissis	TOTARO LEONARDO
209	74240282199	omissis	ARMILLOTTA CARMINE
210	74240527627	omissis	ZORRETTI ALDO
211	74240709480	omissis	TARDIO RAFFAELE PIO
212	74240558655	omissis	FALCONE MICHELA
213	74240713813	omissis	LATINO LUCIA
214	74240407523	omissis	DE NITTIS LUCIA
215	74240604517	omissis	GORGOLIONE GRAZIA
216	74240537683	omissis	LA TORRE NICOLA
217	74240518568	omissis	DEMAIO GIOVANNI
218	74240332234	omissis	SANTORO TOMMASO
219	74240641766	omissis	FACENNA MICHELINA
220	74240571294	omissis	BUENZA DOMENICO
221	74240527700	omissis	AZIENDA AGRICOLA 'CENTOLA DONATANONIO' S.S.
222	74240671078	omissis	DE ANGELIS ROCCO
223	74240713599	omissis	SALCUNI FRANCESCO
224	74240692280	omissis	DI BARI ANNA ANGELA
225	74240525027	omissis	RUBERTO TERESA
226	74240640446	omissis	CIPRIANI DOMENICO ANTONIO
227	74240521547	omissis	MANGIACOTTI ROSANNA
228	74240330865	omissis	BISCEGLIA MATTIA
229	74240358601	omissis	DE FINIS ANTONIO
230	74240407556	omissis	ESPOSITO MARIA MICHELA
231	74240525910	omissis	SIENA ANTONIO GRAZIANO
232	74240456918	omissis	LAVELLA ANTONIO
233	74240517362	omissis	BIANCOFIORE ANGELA
234	74240556139	omissis	LAPOMARDA ANNA MADDALENA
235	74240283544	omissis	BALDASSARRE DOMENICO



**REGIONE  
PUGLIA**

**DIPARTIMENTO AGRICOLTURA, SVILUPPO RURALE E  
AMBIENTALE**

**AUTORITA' DI GESTIONE PSR PUGLIA 2014/2020**

236	74240708177	omissis	RINALDI ANGELA MARIA
237	74240710462	omissis	DE AUGUSTINIS LUCIA ANNA PASQUA
238	74240563168	omissis	VERGURA LUIGI
239	74240914742	omissis	CENTRA ANTONIO
240	74240803234	omissis	DE MAIO LUCIA NICOLETTA
241	74240497276	omissis	FIDANZA ANGELA
242	74240400643	omissis	SILVESTRI GIUSEPPE
243	74240517255	omissis	BARBANO MARIA LEONARDA
244	74240359435	omissis	PERRONE FILOMENA
245	74240566161	omissis	DI MARIA GIOVANNI
246	74240825179	omissis	D'ANGELO ANTONIO
247	74240520788	omissis	GORGOGNONE PAOLA
248	74240520549	omissis	GORGOGNONE LUCIA
249	74240521802	omissis	MISCHITELLI MARIA ROSARIA
250	74240359567	omissis	DE FILIPPO MATTEO CARLO
251	74240711957	omissis	TROMBETTA ANNA
252	74240522164	omissis	LECCE MARCO MATTEO
253	74240567250	omissis	GIANGUALANO MATTEO
254	74240804570	omissis	SIENA GIUSEPPE
255	74240566591	omissis	CENTOLA GIUSEPPE
256	74240804588	omissis	NOTARANGELO MASSIMINA
257	74240654751	omissis	RUMMO RAFFAELE
258	74240637376	omissis	PAPAGNA LIBERA
259	74240699517	omissis	RADATTI MICHELINA
260	74240331228	omissis	BOSCO GIUSEPPE
261	74240524194	omissis	POMPILIO ANTONIO
262	74240918958	omissis	SIENA DOMENICO ANGELO
263	74240736673	omissis	MUSCETTOLA RAFFAELE
264	74240918172	omissis	PRENCIPE DOMENICO PIO
265	74240735386	omissis	AZIENDA AGRICOLA PIANO VERGATO DI DI LELLA MARIA GIOVANNA & C. S.N.C.
266	74240692330	omissis	DI BARI ANTONIETTA
267	74240540596	omissis	ANTICA ABBAZIA S.R.L.
268	74240525621	omissis	OLIVIERI GIUSEPPE
269	74240537758	omissis	COLUMPSI MARIA LUCIA
270	74240779665	omissis	ZAFFARANO ALESSANDRO
271	74240407499	omissis	AGRIMARE SAS DI D'ERRICO LAURA & C.
272	74240407614	omissis	VIESTE GIUSEPPE
273	74240690847	omissis	BISCEGLIA MATTEO
274	74240871439	omissis	FACENNA GIACOMO
275	74240497680	omissis	RIGNANESE TONIA



**REGIONE  
PUGLIA**

**DIPARTIMENTO AGRICOLTURA, SVILUPPO RURALE E  
AMBIENTALE**

**AUTORITA' DI GESTIONE PSR PUGLIA 2014/2020**

276	74240435458	omissis	D'ORSI VINCENZO GIANCARLO
277	74240592514	omissis	GIOVANDITTO FRANCESCO
278	74240536297	omissis	D ANGELO CESIDIO
279	74240498894	omissis	DE PERNA CICCILLO
280	74240377700	omissis	AGRICOLA D'ANTUONO S.S.
281	74240819560	omissis	IACUBINO ROSA
282	74240716402	omissis	MANGIACOTTI MICHELE
283	74240475645	omissis	DE GIORGIS MARIA VINCENZA
284	74240713698	omissis	CIUFFREDA MASSIMILIANO
285	74240871140	omissis	DELUCA MICHELE
286	74240805684	omissis	PRENCIPE SARA
287	74240837240	omissis	CAPUTO GIUSEPPE
288	74240359815	omissis	AGRIFOGLIO SRL
289	74240521166	omissis	IMMOBILIARE CASA SOLLIEVO DELLA SOFFERENZA S.P.A.
290	74240807821	omissis	I TESORI DEL SUD SOCIETA' AGRICOLA DI TANTIMONACO RAFFAELLA & C. - S.A.S.
291	74240666318	omissis	IL PINCIARINO SRL SOCIETA' AGRICOLA
292	74240735642	omissis	PERNA MARIA
293	74240568522	omissis	PELUSI SILVANA
294	74240501960	omissis	IOCOLO DONATO
295	74240359849	omissis	AGRIVERDE SERVICE DI ABATANTUONO ISABELLA ANNA & C. SAS
296	74240514401	omissis	DEL VISCIO CONCETTA
297	74240388145	omissis	BULZACCHELLI FRANCESCO PAOLO
298	74240675343	omissis	CIUFFREDA MICHELE
299	74240540273	omissis	RUSSI ANTONIO
300	74240782487	omissis	DE PERNA GAETANO
301	74240564851	omissis	CRISTINO ROSA
302	74240443346	omissis	GENTILE MATTEO
303	74240830872	omissis	LA TORRE MICHELE ROCCO
304	74240791058	omissis	AGRICOLA VILLA MARIA DI BISCEGLIA FRANCESCO & BISCEGLIA ANTONIO
305	74240547476	omissis	MIUCCI NAZARIO
306	74240657903	omissis	ROMAGNOLO ANGELA
307	74240400148	omissis	ESPOSTO LIBERO
308	74240365200	omissis	AZIENDA AGRICOLA COPPA SAN MICHELE
309	74240782461	omissis	D'ADDETTA GIOVANNI
310	74240917950	omissis	GIANNANTONIO ANGELA PIA
311	74240332143	omissis	FERRI MICHELE
312	74240819370	omissis	DI SILVESTRI GIUSEPPE
313	74240353107	omissis	D'AMATO RAFFAELLA
314	74240416219	omissis	BISCOTTI OSCAR



**REGIONE  
PUGLIA**

**DIPARTIMENTO AGRICOLTURA, SVILUPPO RURALE E  
AMBIENTALE**

**AUTORITA' DI GESTIONE PSR PUGLIA 2014/2020**

315	74240867858	omissis	MACCARONE MICHELE
316	74240695200	omissis	FALLUCCHI ANNA MARIA
317	74240825633	omissis	TROMBETTA MATTEO LUIGI
318	74240474648	omissis	BELLAROSA NICOLA
319	74240688999	omissis	AZIENDA AGRICOLA TAVOLIERE BIO S.S.
320	74240854047	omissis	FINIZIO MARIA GRAZIA
321	74240488010	omissis	DE CATA GIANFRANCO
322	74240830815	omissis	CONFORTE CARLO PIO
323	74240598792	omissis	DATTOLI FELICE
324	74240917299	omissis	CIUFFREDA RAFFAELE VINCENZO
325	74240661640	omissis	D'ARNESE ANTONELLA
326	74240382676	omissis	MACCARONE ANTONIO
327	74240316666	omissis	GENTILE LUIGI
328	74240483573	omissis	ANTONACCI NUNZIA MARIA
329	74240407531	omissis	DENITTIS FRANCESCO
330	74240506316	omissis	MASSARO FRANCESCO
331	74240782446	omissis	D'ADDETTA CARLO
332	74240782404	omissis	CAPUTO ROCCO
333	74240467642	omissis	CIAMPOLI VINCENZO
334	74240677687	omissis	CONTESSA MICHELE
335	74240659172	omissis	DI NUNZIO MADDALENA
336	74240362322	omissis	SCISCIO NICOLINO
337	74240307632	omissis	MANICONE FRANCESCA PAOLA
338	74240410147	omissis	MEDINA BERARDINO
339	74240692223	omissis	DAMIANI ISABELLA
340	74240515986	omissis	PIZZARELLI LIBERA MARIA
341	74240695721	omissis	PRENCIPE CARMINE
342	74240591383	omissis	DE NOIA MATTEA AGNESE
343	74240507561	omissis	DI PERNA GAETANO
344	74240735667	omissis	DRAICCHIO COSTANZO
345	74240699251	omissis	RADATTI LUCIA
346	74240309760	omissis	PRENCIPE SOCIETA' COOPERATIVA AGRICOLA
347	74240467543	omissis	DI MAURO MICHELE
348	74240416441	omissis	LAIDO' GIOVANNI
349	74240501382	omissis	DI VIESTI FILIPPO
350	74240444849	omissis	LA TORRE LEONARDO
351	74240429394	omissis	GIAMBAVICCHIO MATTEO
352	74240837026	omissis	PETRACCA MARIA GIROLAMA
353	74240772462	omissis	BOSCO CARLO
354	74240800198	omissis	MARZILIANO RAFFAELA



**REGIONE  
PUGLIA**

**DIPARTIMENTO AGRICOLTURA, SVILUPPO RURALE E  
AMBIENTALE**

**AUTORITA' DI GESTIONE PSR PUGLIA 2014/2020**

355	74240540091	omissis	ORTORE LEONARDA
356	74240362801	omissis	DEL VISCIO MICHELE
357	74240633318	omissis	SACCO MARIA ROSA
358	74240533872	omissis	FIRMA ANGELA
359	74240403571	omissis	FINI MATTEO
360	74240431184	omissis	LONGONI ROBERTO
361	74240409693	omissis	AGRICOLA RICUCCI MICHELE & FRANCESCO S.S.
362	74240489141	omissis	SAN NICOLA VARANO SOCIETA' AGRICOLA SRL
363	74240532809	omissis	CIUFFREDA GIUSEPPE
364	74240500152	omissis	DI GIACOMO MICHELE
365	74240503123	omissis	PALMIERI MINO
366	74240385539	omissis	QUITADAMO LEONARDO
367	74240652540	omissis	DI NUNZIO MARIO
368	74240543129	omissis	CONFORTE MARIA ANTONIETTA
369	74240699723	omissis	SOCIETA' AGRICOLA TENUTA CASELLE
370	74240736574	omissis	LOPRIORE FRANCESCANTONIO
371	74240428974	omissis	AGRI TOUR PIETRAFITTA SOC.AGR. SAS DI VALENTE NICOLINO & C.
372	74240505425	omissis	GIOFFREDA COSIMA DAMIANA
373	74240500806	omissis	DI LELLA DOMENICO
374	74240502695	omissis	TAVAGLIONE PRUDENZA
375	74240526132	omissis	BOCALE GENNARO CIRILLO
376	74240562459	omissis	MEZZANOTTE ROCCHINO
377	74240735485	omissis	TOTARO GIUSEPPE
378	74240501747	omissis	DRAICCHIO LUCIA
379	74240495270	omissis	DE SIMONE FRANCESCA
380	74240307376	omissis	CUSMAI DOMENICO VINCENZO
381	74240502786	omissis	ORTORE PASQUALE
382	74240496708	omissis	DI PERNA MICHELE
383	74240384052	omissis	COPPOLECCHIA MATTEO
384	74240609326	omissis	AGRICOLA GARGANO SOCIETA' COOPERATIVA A RL
385	74240306360	omissis	GIORDANO ELISA
386	74240789789	omissis	GOFFREDO FELICE
387	74240400445	omissis	LORUSSO BIASE
388	74240365317	omissis	BELMONTE LIBERA ANNA
389	74240503099	omissis	TROMBETTA GIUSEPPE
390	74240660006	omissis	DE BERGOLIS GIOVANNI CATALDO
391	74240541255	omissis	DI STOLFO LAZZARO
392	74240917398	omissis	DI SALVO GIUSEPPINA
393	74240727425	omissis	DELLA VELLA NICOLA
394	74240737051	omissis	PROTA PASQUALE



**REGIONE  
PUGLIA**

**DIPARTIMENTO AGRICOLTURA, SVILUPPO RURALE E  
AMBIENTALE**

**AUTORITA' DI GESTIONE PSR PUGLIA 2014/2020**

395	74240831128	omissis	DI MONTE MATTEO
396	74240515531	omissis	GALLO FRANCESCO
397	74240495478	omissis	DI MAURO VITTORIO
398	74240499702	omissis	DI COSMO DONATO PIO
399	74240428727	omissis	PERNA CARLO
400	74240710702	omissis	VITILLO GRAZIA PIA
401	74240504402	omissis	PANUNZIO GIUSEPPE
402	74240383955	omissis	ANGELICCHIO MICHELE
403	74240747274	omissis	MACCARONE MATTEO
404	74240813860	omissis	RUSSI MICHELA PIA
405	74240782362	omissis	AZZARONE ANTONIO
406	74240498720	omissis	D'ADDETTA NUNZIA MARIA
407	74240515036	omissis	TROMBETTA DOMENICO
408	74240657291	omissis	COLUCCI MARIA GRAZIA
409	74240320379	omissis	BISCEGLIA LEONARDO
410	74240673546	omissis	MONDELLI PAOLA ANNA MARIA
411	74240668728	omissis	IOCOLO MATTEO
412	74240494562	omissis	TERRACINA COSTANZA MARIA
413	74240871074	omissis	PROTA GIUSEPPE
414	74240661475	omissis	D'ERRICO GIUSEPPE LUIGI
415	74240695986	omissis	GRAMAZIO NICOLINO
416	74240549449	omissis	IMPAGNATIELLO GIUSEPPINA
417	74240837216	omissis	CANNAROZZI MICHELE
418	74240734405	omissis	LA TORRE MATTEO
419	74240408976	omissis	PEPE CATERINA
420	74240496294	omissis	DI PERNA MARIA ASSUNTA
421	74240666714	omissis	DE SIMONE MICHELE
422	74240664982	omissis	GENTILE NICOLA
423	74240901830	omissis	MENONNA GIOVANNINA
424	74240306915	omissis	PICCOLO ANDREA
425	74240666532	omissis	FRUMENZIO VIRGINIO
426	74240365945	omissis	COCCIA MICHELE PIO
427	74240695507	omissis	FISCHETTI ANTONIO
428	74240739511	omissis	VOTO ANTONIO
429	74240630371	omissis	SACCO MARIA VITTORIA
430	74240917042	omissis	DI PERNA ANTONIO
431	74240524830	omissis	PASTUCCI GRAZIA GIOVANNA
432	74240917562	omissis	ESPOSITO FILOMENA
433	74240384359	omissis	COOPERATIVA AGRICOLA VAIRA SOC COOP A MUTUALITA' PREVALENTE ARL
434	74240658596	omissis	ORTORE MARIO FELICE



**REGIONE  
PUGLIA**

**DIPARTIMENTO AGRICOLTURA, SVILUPPO RURALE E  
AMBIENTALE**

**AUTORITA' DI GESTIONE PSR PUGLIA 2014/2020**

435	74240356829	omissis	BASILE ROCCO PIO ANTONIO
436	74240498365	omissis	CANNAROZZI FRANCESCO
437	74240916721	omissis	COLUMPSI GIOVANNA
438	74240499157	omissis	DI BRINA FRANCESCO PIO
439	74240287107	omissis	BISCEGLIA MARIA
440	74240776653	omissis	ARMIENTO MICHELE
441	74240502489	omissis	OLIVICOLA SCARANO DI SCARANO GIUSEPPE & C. S.S.
442	74240500525	omissis	DI GREGORIO GIOVANNI ERNESTO
443	74240871397	omissis	FACENNA ANTONIO
444	74240916192	omissis	BASILE MATTEO LUIGI
445	74240668819	omissis	MALANDRINO ANTONIO
446	74240787452	omissis	DRAICCHIO NICOLA
447	74240515382	omissis	D'ANTUONO GIUSEPPE
448	74240504089	omissis	MITRIONE GIUSEPPE
449	74240496013	omissis	GIOFFREDA ANTONIETTA PIERA
450	74240918412	omissis	STALLONE SANDRO
451	74240871355	omissis	PALMIERI ROCCO
452	74240676259	omissis	TOMA ANTONIO
453	74240497896	omissis	SCARANO MARIA FRANCESCA
454	74240499462	omissis	DI BRINA MATTEO
455	74240787551	omissis	VOTO ANTONIO
456	74240384912	omissis	BULZACCHELLI MICHELE
457	74240496948	omissis	PETRACCA MICHELE PIO
458	74240565601	omissis	CAPUTO GIUSEPPE
459	74240916390	omissis	BASILE ROSALBA
460	74240500434	omissis	GUERRA ANGELA ANTONIA
461	74240493986	omissis	D'ADDETTA ANNA MARIA ROSA
462	74240787502	omissis	MEZZANOTTE ANTONIO
463	74240540695	omissis	PIEMONTESE DOMENICO
464	74240494760	omissis	D'ANTUONO FRANCO
465	74240662689	omissis	CANNAROZZI MICHELE
466	74240487350	omissis	TRIGGIANI FRANCESCO
467	74240504774	omissis	PETRACCA DOMENICO GIOVANNI
468	74240737275	omissis	RUSSI MATTEO
469	74240813886	omissis	DEL CONTE LUCREZIA
470	74240665633	omissis	GRAMIGNA LUCIA RAFFAELA
471	74240417746	omissis	DELLA TORRE MATTEO MARIA PIO
472	74240498027	omissis	MACCARONE MICHELE
473	74240534383	omissis	DI BLASIO MARIA
474	74240522065	omissis	IACONETA DOMENICO





**REGIONE  
PUGLIA**

**DIPARTIMENTO AGRICOLTURA, SVILUPPO RURALE E  
AMBIENTALE**

**AUTORITA' DI GESTIONE PSR PUGLIA 2014/2020**

475	74240506043	omissis	CONFORTE DOMENICO
476	74240503552	omissis	RUSSI SANTE
477	74240692801	omissis	GENTILE ANGELO
478	74240432463	omissis	SOCIETA' AGRICOLA BIORUSSI S.N.C. DI RUSSI DOMENICO E RUSSI MARIA GIULIA
479	74240542394	omissis	BASILE NICOLA
480	74240365762	omissis	CAPUTO ORAZIO
481	74240610076	omissis	GIANGUALANO MONICA
482	74240730569	omissis	LA TORRE MARIA SAVERIA
483	74240871462	omissis	BUONDIOLI MICHELE
484	74240475090	omissis	SCIRPOLI PIETRO
485	74240353255	omissis	DI LELLA ANTONIETTA
486	74240787536	omissis	TABACCO ANTONIO
487	74240770615	omissis	TROMBETTA LUIGI
488	74240664172	omissis	FRUMENZIO NAZARIO
489	74240319678	omissis	VENTRELLA ROCCO
490	74240627328	omissis	DI VIESTI NICOLA
491	74240501499	omissis	PALMIERI VITTORIA
492	74240736491	omissis	LA TORRE MICHELE
493	74240409586	omissis	BISCOTTI PIERLUIGI
494	74240691431	omissis	BOTTALICO ANNAMARIA
495	74240787494	omissis	MACCARONE ISABELLA
496	74240819396	omissis	CARISDEO MATTEA
497	74240630637	omissis	TROMBETTA DOMENICO
498	74240728498	omissis	DI NUNZIO MICHELE
499	74240916580	omissis	CAPUTO GIUSEPPE
500	74240641550	omissis	GALLO DAVIDE PIO
501	74240787510	omissis	SCIROCCO NICOLA
502	74240629985	omissis	DELLA MALVA ANIELLO
503	74240494869	omissis	RUSSI MICHELE
504	74240626353	omissis	FALCONE ANTONIO
505	74240541966	omissis	SARDELLA MARIA LUCIA
506	74240501788	omissis	RUSSI DOMENICO
507	74240384904	omissis	D'ANTUONO ANNA PIA
508	74240495650	omissis	FACENNA ROCCO
509	74240491121	omissis	CIPRIANI GIANLUCA PIO
510	74240916929	omissis	D'AVOLIO ROCCO
511	74240543756	omissis	DI NUNZIO COSIMO
512	74240782529	omissis	PALMIERI CIRA FILOMENA
513	74240508460	omissis	DI MAURO GINA ROSA
514	74240800156	omissis	QUITADAMO MARIA GRAZIA CARMELA



**REGIONE  
PUGLIA**

**DIPARTIMENTO AGRICOLTURA, SVILUPPO RURALE E  
AMBIENTALE**

**AUTORITA' DI GESTIONE PSR PUGLIA 2014/2020**

515	74240497110	omissis	PIZZARELLI FRANCESCO
516	74240539184	omissis	FRATTAROLO GIUSEPPA CARMINA
517	74240319884	omissis	MONTANARO LUDOVICO
518	74240367487	omissis	D'AVOLIO NICOLA
519	74240515101	omissis	BASILE MARIA
520	74240356159	omissis	AGRI BASILE DI BASILE MICHELE ANTONIO & C. S.S.
521	74240648688	omissis	GALLO FELICIA
522	74240787478	omissis	GIOFFREDA ANTONIO
523	74240837141	omissis	BASILE ROSA
524	74240367172	omissis	D'ALOIA TIZIANA
525	74240579339	omissis	TRIGGIANI PASQUALE
526	74240516760	omissis	PIZZARELLI ANNA
527	74240418249	omissis	BASILE ANTONIO
528	74240440078	omissis	VAIRA DOMENICO
529	74240524459	omissis	AGRICOLA ANTONIO
530	74240666201	omissis	BASILE MICHELE
531	74240400734	omissis	SOCIETA COOPERTATIVA AGRICOLA OLIVICOLA
532	74240714613	omissis	CIARDONE MATTEO
533	74240787528	omissis	SCIROCCO PIETRO
534	74240602453	omissis	D'ERRICO MICHELE
535	74240501580	omissis	DI VIESTI MICHELE
536	74240486212	omissis	DE CATA GIOVANNI
537	74240917182	omissis	DI PERNA LUCREZIA
538	74240696141	omissis	LA TORRE NUNZIA MARIA ANTONIETTA
539	74240416649	omissis	VALENTE FRANCA
540	74240782503	omissis	DELLA MALVA ROCCO
541	74240782495	omissis	TOTARO ALESSIO LORENZO
542	74240500996	omissis	DI MAURO GELTRUDE
543	74240566542	omissis	SAGGESE DINO
544	74240273479	omissis	SEMPREVERDE S.R.L. SOCIETA' AGRICOLA
545	74240632930	omissis	DI BLASIO LAZZARO
546	74240871231	omissis	DE BELLIS PINTO DOMENICO
547	74240562798	omissis	PALMISANO DONATO
548	74240402953	omissis	COLANTUONO CARMINA
549	74240777230	omissis	DI TULLIO SONIA
550	74240785407	omissis	SOCIETA' AGRICOLA GAVITELLA S.S.
551	74240665666	omissis	FRUMENZIO ALESSIO
552	74240546353	omissis	STODUTO ADELINA
553	74240674205	omissis	MANZO COSTANTINO
554	74240652268	omissis	IANNONE MATTEO



**REGIONE  
PUGLIA**

**DIPARTIMENTO AGRICOLTURA, SVILUPPO RURALE E  
AMBIENTALE**

**AUTORITA' DI GESTIONE PSR PUGLIA 2014/2020**

555	74240503743	omissis	VENTRELLA GIOVANNI PIO
556	74240653258	omissis	AZIENDA AGRICOLA DON LUCA CICCARELLI S.A.S. DI DI MONTE ANNA MARIA E C. SOCIETA' AGRICOLA
557	74240307111	omissis	PICCOLO CARLO
558	74240505771	omissis	S.I.O. SOCIETA' ITALIANA OLEARIA S.P.A.
559	74240747985	omissis	BASILE FRANCESCO
560	74240259759	omissis	SOCIETA' AGRICOLA ERMES SRL CON SOCIO UNICO
561	74240592761	omissis	VALENTE GIOVANNI
562	74240787544	omissis	VENTRELLA GAETANO
563	74240667480	omissis	CONFORTE MINA
564	74240778725	omissis	GUERRA BARTOLOMEO
565	74240853783	omissis	DRAICCHIO ELISABETTA
566	74240626684	omissis	D'AVOLIO MARIA
567	74240307772	omissis	SCIROCCO PASQUALE ALESSIO
568	74240308077	omissis	MANCINI IVANA
569	74240639133	omissis	DI NAUTA MICHELE
570	74240646278	omissis	POLIGNONE DE VITA IOLANDA
571	74240853957	omissis	RINALDI SANTE
572	74240679493	omissis	CONTESSA LUIGI
573	74240539895	omissis	FRATTAROLO MATTEO
574	74240536180	omissis	CARIGLIA MATTEO
575	74240918008	omissis	INZEO CARLO
576	74240407598	omissis	ROSIELLO NUNZIO
577	74240495858	omissis	GENTILE MARIA
578	74240831011	omissis	GUERRA SALVATORE
579	74240384623	omissis	D'ADDETTA LUCREZIA
580	74240400569	omissis	SANTORO RAFFAELLA
581	74240710496	omissis	VAIRA FILIPPO
582	74240591169	omissis	COOPERATIVA ISOLA VARANO SRL
583	74240407564	omissis	GERMINELLI LUIGI
584	74240714654	omissis	PROTANO ANNUNZIATA
585	74240628557	omissis	CURATOLO PASQUALE
586	74240871546	omissis	MACCARONE MATTEO
587	74240495114	omissis	GENTILE MATTEO DOMENICO
588	74240489091	omissis	VALENTE MARIA ROSARIA
589	74240367339	omissis	D'ANTUONO NICOLA
590	74240366281	omissis	D'ADDETTA MARIA
591	74240915707	omissis	RINALDI GIAMBATTISTA
592	74240496260	omissis	GIOFFREDA GIUSEPPE
593	74240649272	omissis	DI CATALDO CIRILLO
594	74240921762	omissis	BISCOTTI GIOVANNI ALBERTO



**REGIONE  
PUGLIA**

**DIPARTIMENTO AGRICOLTURA, SVILUPPO RURALE E  
AMBIENTALE**

**AUTORITA' DI GESTIONE PSR PUGLIA 2014/2020**

595	74240667811	omissis	FINIZIO GIUSEPPINA
596	74240557814	omissis	CILIBERTI ANTONIO
597	74240663216	omissis	FINI GIOVANNI
598	74240494356	omissis	DEL CAMPO ANGELA
599	74240714639	omissis	AUGELLI MARIA ROSA
600	74240505128	omissis	MENONNA ISABELLA
601	74240590070	omissis	QUAGLIA PASQUALE
602	74240627666	omissis	GENTILE MARIA LEONARDA
603	74240767272	omissis	FINIZIO FRANCESCO
604	74240700752	omissis	MONTANARO ANTONIO
605	74240623624	omissis	CONTESSA CIRO
606	74240439369	omissis	FALCONE MARIA LEONARDA
607	74240497300	omissis	PIZZARELLI MARIA
608	74240359765	omissis	VESCERA ROSA
609	74240501093	omissis	MACCARONE TERESA
610	74240782370	omissis	BOCALE GIROLAMO
611	74240504980	omissis	MORRITTI LUCREZIA
612	74240787486	omissis	IOCOLO DAMIANO FRANCESCO
613	74240714597	omissis	BELLANTUONO VINCENZO
614	74240917786	omissis	FISCHETTI MICHELE
615	74240611397	omissis	DI NUNZIO ROCCO
616	74240561709	omissis	NOBILETTI ALESSANDRO
617	74240499389	omissis	FUSILLO PIERO
618	74240683842	omissis	MACCARONE LIBERA
619	74240917711	omissis	FISCHETTI FABIO
620	74240494968	omissis	D'ERRICO SARA
621	74240539770	omissis	FINIZIO ANTONIO
622	74240628771	omissis	ROMAGNOLO FRANCESCO
623	74240515838	omissis	FRATTAROLO CARMINE
624	74240776091	omissis	SAPONARI FILOMENA
625	74240539614	omissis	DI PERNA MARIA PIA ROSANNA
626	74240365432	omissis	BUO GIROLAMA
627	74240591938	omissis	FANIA MICHELE
628	74240516034	omissis	FACENNA MARIA
629	74240542717	omissis	RUSSO BERNARDO
630	74240671680	omissis	CIUFFREDA ANTONIO
631	74240543467	omissis	CONFORTE GIOVANNI
632	74240416318	omissis	PANELLA FRANCESCO
633	74240790787	omissis	CAPUTO GIUSEPPE
634	74240798319	omissis	GRABOWSKA IRENA



**REGIONE  
PUGLIA**

**DIPARTIMENTO AGRICOLTURA, SVILUPPO RURALE E  
AMBIENTALE**

**AUTORITA' DI GESTIONE PSR PUGLIA 2014/2020**

635	74240613450	omissis	SARRA FRANCESCO
636	74240698774	omissis	FANIGLIONE PIETRO
637	74240798442	omissis	OLIMPIA SOCIETA' AGRICOLA SOCIETA' SEMPLICE IN FORMA ABBREVIATA OLIMPIA SOCIETA' AGRICOLA S.S.
638	74240700950	omissis	SOCIETA' AGRICOLA DONIGA SRL
639	74240619242	omissis	LAURIOLA PASQUALE
640	74240517529	omissis	BIANCOFIORE GIUSEPPE
641	74240917794	omissis	FUSILLO MATTEO GIOVANNI
642	74240662259	omissis	TROMBETTA GIOVANNI
643	74240293345	omissis	DELLE FOGLIE LEONARDO
644	74240917505	omissis	FISCHETTI SILVIO
645	74240570189	omissis	MONTANARO LORENZO
646	74240700604	omissis	MONTANARO ANTONIO
647	74240365556	omissis	BUO LEONARDO
648	74240800222	omissis	BISCEGLIA LAURA MARIA LUCIA
649	74240497490	omissis	QUITADAMO MICHELE
650	74240628094	omissis	MACCARONE DOMENICO
651	74240352950	omissis	CANNAROZZI FRANCESCO
652	74240889647	omissis	BALENA ANNA MARIA
653	74240590401	omissis	GALLO PIETRO
654	74240804554	omissis	LA TORRE DOMENICO
655	74240782693	omissis	SALCUNI PIETRO
656	74240674759	omissis	COCCIA MARILISA
657	74240422985	omissis	RICUCCI ALFREDO
658	74240903646	omissis	LE CHIUSE DEL GARGANO S.S. AGRICOLA
659	74240503883	omissis	D'ARNESE NUNZIA
660	74240670823	omissis	MARTELLA CONCETTA
661	74240736400	omissis	LA TORRE LIBERA MARIA
662	74240797998	omissis	CICCONE MATTEO
663	74240331996	omissis	CIANNIELLO ROSANNA
664	74240309133	omissis	MICCOLIS VITANTONIO
665	74240819438	omissis	CERRONE LUCIA
666	74240539366	omissis	SACCO MARIA ALTOMARE
667	74240287255	omissis	TROTTA LAURA
668	74240356415	omissis	BISCEGLIA PIA ELENA
669	74240517693	omissis	BIANCOFIORE SALVATORE
670	74240737481	omissis	TOTARO TOMMASO
671	74240919683	omissis	RIZZI NICOLA
672	74240623772	omissis	CISTERNINO MARIO
673	74240592175	omissis	PALMIERI MICHELE
674	74240695762	omissis	GARGANOLIVO SRL



**REGIONE  
PUGLIA**

**DIPARTIMENTO AGRICOLTURA, SVILUPPO RURALE E  
AMBIENTALE**

**AUTORITA' DI GESTIONE PSR PUGLIA 2014/2020**

675	74240764253	omissis	LA TORRE FRANCA MICHELINA
676	74240590690	omissis	RUSSI MICHELA
677	74240465471	omissis	ANTONACCI GIUSEPPE
678	74240757786	omissis	DI BARI PIO MATTEO
679	74240502190	omissis	MACCARONE FRANCESCO PAOLO
680	74240776877	omissis	DE LUCA COSTANTINA
681	74240751979	omissis	AZIENDA AGRICOLA ELLEDI
682	74240397419	omissis	AGALLIU ERALDA
683	74240503610	omissis	VECERA LORENZO
684	74240421946	omissis	MINAFRA DOMENICO



**REGIONE  
PUGLIA**

**DIPARTIMENTO AGRICOLTURA, SVILUPPO RURALE E  
AMBIENTALE**

**AUTORITA' DI GESTIONE PSR PUGLIA 2014/2020**

**ALLEGATO 2 alla DAG n. 104 del 19/4/2019**

**FAC-SIMILE PER RICHIESTA DI ABILITAZIONE AL PORTALE REGIONALE [www.sit.puglia.it](http://www.sit.puglia.it)**

**Da inviare esclusivamente tramite PEC al responsabile dell'Operazione 10.1.4 Modesto Pedote**  
**[biodiversita.psr@pec.rupar.puglia.it](mailto:biodiversita.psr@pec.rupar.puglia.it)**

Alla **REGIONE PUGLIA**  
Dipartimento Agricoltura Sviluppo Rurale e  
Tutela dell'Ambiente  
Sezione Attuazione dei programmi  
comunitari per l'Agricoltura e la Pesca  
Lungomare Nazario sauro, 45/47  
70121 BARI  
**PEC: [biodiversita.psr@pec.rupar.puglia.it](mailto:biodiversita.psr@pec.rupar.puglia.it)**

**Oggetto: PSR 2014-2020 – Operazione 10.1.4 Tutela della Biodiversità Vegetale. Bando approvato con  
DAG n. 49/2017 pubblicato su BURP n. 42 del 6-4-2017.**

Il sottoscritto \_\_\_\_\_ nato a \_\_\_\_\_  
Il \_\_\_\_\_, residente in \_\_\_\_\_ Via \_\_\_\_\_  
n° \_\_\_\_\_ CAP \_\_\_\_\_ Tel. \_\_\_\_\_ e-mail \_\_\_\_\_  
CF: \_\_\_\_\_ iscritto al N° \_\_\_\_\_ dell'Albo/Collegio \_\_\_\_\_  
\_\_\_\_\_ della Provincia \_\_\_\_\_ con studio professionale ubicato  
in \_\_\_\_\_ prov. \_\_\_\_\_ Via \_\_\_\_\_  
n° \_\_\_\_\_ CAP \_\_\_\_\_

**CHIEDE**

che l'utente registrato sul SIT-Puglia (*inserire nome utente*) sia abilitato all'accesso al portale regionale SIT-Puglia per procedere all'individuazione del numero delle piante e alla loro localizzazione territoriale, in base a quanto dichiarato nella DdS identificando graficamente gli appezzamenti ove si tratti di colture erbacee e delle singole piante, ove si tratti di colture arboree, oggetto di impegno e di premio ai sensi dell'operazione 10.1.4, per le ditte elencate nella tabella allegata in calce alla presente, dai quali ho ricevuto specifica delega. A tal fine, dichiara sotto la propria responsabilità che il profilo è associato alla propria persona, è completo di tutti i dati richiesti in fase di registrazione e coincide con l'utenza SIAN con cui risultano rilasciate le DdS per cui sarà autorizzato a lavorare, elencate in calce.

All'uopo, fa dichiarazione di responsabilità che le operazioni da svolgersi sul portale sono finalizzate unicamente all'implementazione dei dati di localizzazione territoriale così come previsto dal bando, sollevando l'Amministrazione da qualsiasi responsabilità riveniente dall'uso non conforme dei dati a cui ha accesso.

Luogo e data \_\_\_\_\_/\_\_\_\_\_/\_\_\_\_\_

Firma e timbro professionale del tecnico

**Allegati:** copia del documento d'identità in corso di validità







**REGIONE  
PUGLIA**

**DIPARTIMENTO AGRICOLTURA, SVILUPPO RURALE E AMBIENTALE**  
**AUTORITA' DI GESTIONE PSR PUGLIA 2014/2020**

**ALLEGATO 3 alla DAG n. 104 del 19/4/2019**



SERVIZI  
INFORMATIVI  
INTEGRATI PER  
LA GESTIONE  
DEL TERRITORIO

**IstruzioniInserimentoDatiBando2017Misura10\_1\_4.pdf  
ver 1.0**

**Emesso il: 15/04/2019**


**Documento per i tecnici coinvolti nella presentazione  
di Domande di Sostegno per il bando 2017 relativo  
alla Operazione 10.1.4 – Tutela della biodiversità  
vegetale – PSR 2014-2020**

***Utilizzo dei servizi del SIT della Regione PUGLIA  
per l'immissione di dati allegati alle Domande di Sostegno  
presentate nell'ambito del Bando 2017 "DOMANDE DI SOSTEGNO  
OPERAZIONE 10.1.4 – TUTELA DELLA BIODIVERSITA' VEGETALE"  
afferre al Programma per lo Sviluppo Rurale  
2014-2020***

vers. 1.0


**ABSTRACT**

Il documento presenta le modalità di utilizzo delle funzioni rese disponibili attraverso il SIT della Regione Puglia per l'immissione dei dati tecnico-specialistici a corredo della presentazione delle domande di sostegno per il Bando 2017 "DOMANDE DI SOSTEGNO OPERAZIONE 10.1.4 – TUTELA DELLA BIODIVERSITA' VEGETALE", coerenti con i controlli in situ già svolti. Le domande sono state già rilasciate dai tecnici abilitati sul portale del Sistema Informatico Agricolo Nazionale (SIAN) e sono elaborate dall'Organismo Pagatore AGEA; l'attivazione dei servizi sul SIT Puglia, il monitoraggio del loro utilizzo, l'assistenza tecnico-funzionale e l'elaborazione dei risultati sono controllati dalla Regione Puglia - Dipartimento Agricoltura, Sviluppo Rurale e Ambientale.

 <p><b>puglia.con</b> conoscenza condivisa per il governo del territorio</p>	<p>SERVIZI INFORMATIVI INTEGRATI PER LA GESTIONE DEL TERRITORIO</p>	<p><b>IstruzioniInserimentoDatiBando2017Misura10_1_4.pdf ver 1.0</b></p>
---	---	--

## **Indice**

1	Introduzione .....	3
2	Inserimento dei dati tecnici allegati alle Domande di Sostegno .....	4
2.1	Accesso ai servizi tramite autenticazione sul portale SIT .....	5
2.2	Maschera iniziale di selezione della domanda .....	6
2.3	Accesso all'ambiente WebGIS .....	8
2.4	Editing di geometrie puntuali .....	10
2.4.1	Editing elementare di singoli punti .....	10
2.4.2	Editing semplificato di più punti in blocco .....	12
2.5	Editing di geometrie lineari .....	15
2.6	Editing di geometrie poligonali .....	17
2.6.1	Editing elementare di singoli poligoni .....	17
2.6.2	Editing semplificato di un poligono per aggregazione di particelle .....	18
2.7	Strumenti di editing di carattere generale .....	20
2.8	Report dei dati inseriti .....	21
2.9	Completamento della lavorazione della domanda .....	22
	Appendice – Elenco varietà (cultivar) disponibili nel sistema per tipologia geometrica .....	25

 <p>puglia.con conoscenza condivisa per il governo del territorio</p>	<p>SERVIZI INFORMATIVI INTEGRATI PER LA GESTIONE DEL TERRITORIO</p>	<p>IstruzioniInserimentoDatiBando2017Misura10_1_4.pdf ver 1.0</p>
--	---	---


## 1 Introduzione

Il presente documento fornisce le istruzioni operative per l'immissione dei dati di natura tecnica a corredo delle Domande di Sostegno (nel seguito anche DdS) inviate dai tecnici abilitati tramite il portale SIAN, per conto delle aziende agricole che hanno aderito al bando della sottomisura 10.1.4 per il sostegno alla biodiversità vegetale. L'atto ufficiale per il bando in oggetto è rappresentato dall' Allegato B alla DETERMINAZIONE DELL'AUTORITA' DI GESTIONE PSR PUGLIA 2014/2020 del 3 aprile 2017, n. 49, pubblicata nel Bollettino Ufficiale della Regione Puglia n. 42 del 06/04/2017.

I servizi applicativi oggetto di descrizione del presente documento riguardano essenzialmente l'editing in ambiente WebGIS di dati geografici relativi alla localizzazione e georeferenziazione di dettaglio delle colture oggetto di intervento, come dichiarato in DdS. La digitalizzazione dei dati cartografici avviene su base catastale georiferita nel sistema UTM WGS84 – Fuso 33N, con l'ausilio di tutte le ortofoto attualmente disponibili nell'infrastruttura dati territoriali e ambientali della Regione Puglia, portale Puglia CON più comunemente noto come Sistema Informativo Territoriale della Regione Puglia (nel seguito SIT Puglia o, anche, semplicemente SIT); le tipologie geometriche da usare, punti, linee o poligoni, dipendono dalla tipologia culturale.

L'utilizzo dei servizi del SIT sarà comunque supportato da assistenza tecnica da parte dello staff del relativo Centro Servizi, operante presso InnovaPuglia spa, società *in-house* della Regione Puglia, secondo tempi e modalità concordati ad hoc ed opportunamente comunicati.

Nel seguito l'insieme dei servizi applicativi esaminati potrà essere denotato anche con l'espressione generale "sistema".

 <p>puglia.con conoscenza condivisa per il governo del territorio</p>	<p>SERVIZI INFORMATIVI INTEGRATI PER LA GESTIONE DEL TERRITORIO</p>	<p>IstruzioniInserimentoDatiBando2017Misura10_1_4.pdf ver 1.0</p>
--	---	---

## 2 Inserimento dei dati tecnici allegati alle Domande di Sostegno

I tecnici abilitati devono localizzare attraverso funzioni di editing (digitalizzazione) di dati geografici utilizzabili su web (piattaforma WebGIS) la posizione delle coltivazioni oggetto degli interventi per cui è richiesto il finanziamento. Attraverso l'editing geometrico, è necessario digitalizzare sulla singola domanda oggetto di lavorazione:

- punti nel caso di interventi destinati a cultivar di colture afferenti alle classi "fruttiferi" e "olivo", specificando la localizzazione della singola pianta;
- linee nel caso di interventi rivolti a cultivar di colture relative alla classe "vite", disegnando ogni singolo filare interessato dall'intervento;
- poligoni nel caso di interventi rivolti a cultivar di colture delle classi "cereali", "leguminose" e "ortaggi" andando a perimetrare uno o più poligoni di massima degli appezzamenti interessati.

Oltre al disegno delle geometrie, sarà necessario e obbligatorio associare a ciascuna geometria la cultivar o varietà, facendo riferimento ad un dominio di valori codificato di cui si disporrà, per semplicità, direttamente della descrizione testuale esplicitiva. La georeferenziazione delle geometrie (nel seguito talvolta denotate con l'espressione "features geometriche") è guidata dagli strati informativi di sfondo su cui il disegno deve aver luogo. Non è richiesto che siano presenti tutte e tre le tipologie geometriche contemporaneamente in quanto ciò dipende dal tipo di intervento richiesto.

Per l'accesso al portale del SIT Puglia ([www.sit.puglia.it](http://www.sit.puglia.it)):


- I tecnici già abilitati ed in possesso delle credenziali SIT in quanto hanno già lavorato sul SIT per altri bandi del PSR 2014-2020 (bandi 2016 e 2017 per l'operazione 10.1.2 inerente il miglioramento della sostanza organica) devono utilizzare le medesime credenziali, al fine di elaborare i dati di domande rilasciate sul SIAN con lo stesso utente di rilascio per le domande dei bandi pregressi;
- I tecnici che non hanno mai immesso dati sul SIT per bandi PSR devono effettuare in completa autonomia una registrazione sul portale SIT, con un nome utente esattamente uguale a quello associato al rilascio delle domande sul SIAN, rispettando le maiuscole, avendo cura di completare il profilo con tutti i propri dati personali, con un indirizzo email valido e un recapito telefonico affidabile: in questo modo, si assumono la responsabilità del fatto che l'account sia personale e coerente con l'utente SIAN di rilascio delle domande per cui si intende digitalizzare i dati.

La coerenza tra utenza SIAN e utenza SIT è necessaria affinché, a seguito di login sul SIT, il tecnico veda esattamente le domande per cui risulta, da scarico ufficiale della banca dati SIAN, lui stesso come utente che ha completato il rilascio. Ogni utente potrà "lavorare" esclusivamente le domande rilasciate sul SIAN con la propria utenza, a seguito di delega della ditta richiedente.

La lavorazione di domande da parte di utenti diversi da coloro che risultano aver eseguito il rilascio sul portale SIAN non è possibile, tranne in casi eccezionali di forza maggiore preventivamente segnalati al RSM (Responsabile Di Misura) Dott. Modesto Pedote ([m.pedote@regione.puglia.it](mailto:m.pedote@regione.puglia.it)).

Il RSM, valutate le singole situazioni, si riserva la facoltà di accogliere o rigettare la richiesta di cambio utente.

I problemi nell'accesso possono essere segnalati tramite e-mail all'indirizzo di assistenza tecnica [infopsr@sit.puglia.it](mailto:infopsr@sit.puglia.it).



**SERVIZI INFORMATIVI INTEGRATI PER LA GESTIONE DEL TERRITORIO**

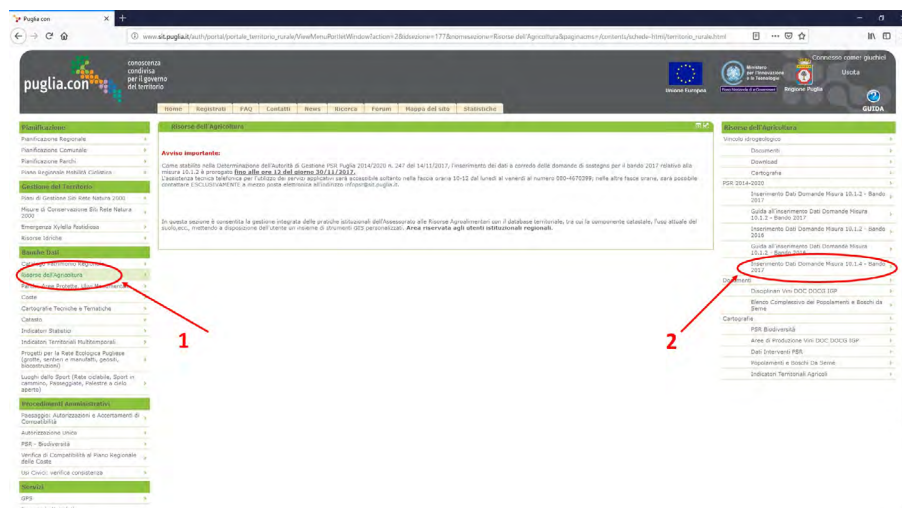
**IstruzioniInserimentoDatiBando2017Misura10\_1\_4.pdf ver 1.0**

### 2.1 Accesso ai servizi tramite autenticazione sul portale SIT


Si può accedere al portale [www.sit.puglia.it](http://www.sit.puglia.it) con le credenziali in proprio possesso, secondo quanto indicato nel paragrafo precedente. Sia nel caso di nuova registrazione sia se si impieghi un utente preesistente, occorre comunque compilare i dati personali presenti nel profilo utente accedendo dalla sezione **“Registrati”**, quindi **“Modifica profilo”**.

Una volta effettuato il login, i servizi per l’inserimento dei dati sono accessibili cliccando in sequenza:

1. Sulla voce **“Risorse dell’Agricoltura”** nella sezione **“Banche dati”** nel menu sul lato sinistro.
2. Sulla voce **“Inserimento Dati Domande Misura 10.1.4 - Bando 2017”** nella sottosezione **“PSR 2014-2020”** nel menu sul lato destro.



**N.B.:** Per evitare malfunzionamenti o disallineamenti, il sistema va usato in singole sessioni di lavoro, evitando in tutti i modi sessioni simultanee, anche sulla stessa postazione con finestre distinte dello stesso browser (Internet Explorer, Mozilla Firefox o Google Chrome) o di browser distinti. L’applicazione è stata progettata per un utilizzo “lineare” con sessioni singole ed isolate in un’unica finestra alla volta.

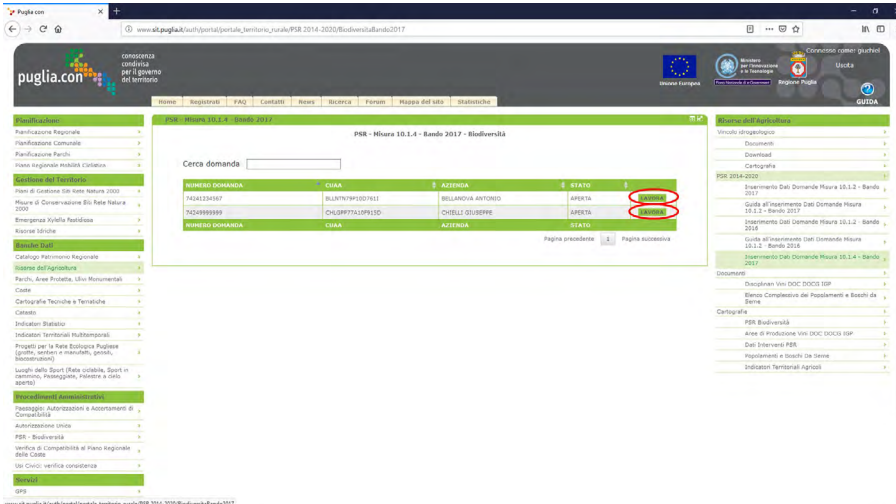


**SERVIZI INFORMATIVI INTEGRATI PER LA GESTIONE DEL TERRITORIO**

**IstruzioniInserimentoDatiBando2017Misura10\_1\_4.pdf ver 1.0**

## 2.2 Maschera iniziale di selezione della domanda


Una volta effettuato l'accesso al servizio, viene presentata all'utente la maschera con l'elenco delle domande rilasciate dallo stesso, strutturato in forma tabellare con indicazione del barcode (identificativo univoco), CUAA dell'azienda agricola per cui si richiedono i finanziamenti, e DENOMINAZIONE dell'azienda (ditta). L'elenco complessivo delle domande è articolato in diverse pagine, con un massimo di 10 domande (righe) per tabella. Per poter elaborare i dati di ciascuna domanda, occorre cliccare sul corrispondente bottone **"LAVORA"**: solo con questa azione si avvia una singola sessione di lavoro.



NUMERO DOMANDA	CUAA	AZIENDA	STATO
1404230459	BULTRINIP027912	BELLANQA ANTONIO	LAVORA
1404999999	CHUMPT7429P10D	CHELLI GIUSEPPE	LAVORA
NUMERO DOMANDA	CUAA	AZIENDA	STATO

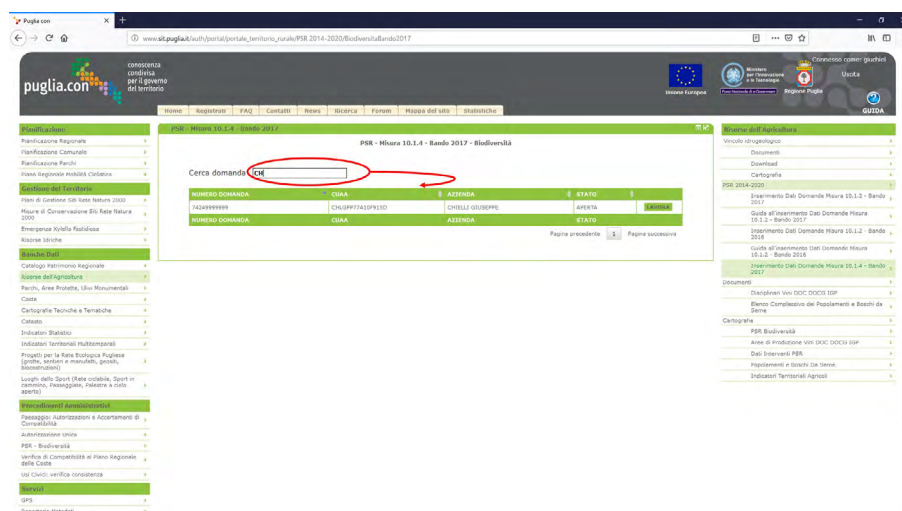
Nella stessa maschera è disponibile una funzionalità di ricerca, per cui immettendo nella casella di testo con l'etichetta "Cerca domanda" in maniera alternativa il codice a barre (o parte di esso), il CUAA (o parte di esso) o la denominazione dell'azienda (o parte di esso), utilizzando indifferentemente caratteri minuscoli o maiuscoli, viene applicato un filtro sull'elenco delle domande dell'utente in modo che la selezione della domanda su cui operare sia agevolata. Ogni sessione di lavoro è relativa alla singola domanda selezionata nella fase iniziale e si attiva, come sopra accennato, cliccando sul corrispondente bottone **"LAVORA"**.

La figura seguente mostra la maschera con l'utilizzo della funzionalità di ricerca della domanda: il filtro sull'elenco delle domande è applicato in maniera dinamica man mano che si digita del testo.



**SERVIZI INFORMATIVI INTEGRATI PER LA GESTIONE DEL TERRITORIO**


**IstruzioniInserimentoDatiBando2017Misura10\_1\_4.pdf ver 1.0**



L'utente, una volta effettuato l'accesso in area riservata, dovrà controllare la correttezza dei dati relativamente a:

1. Numero complessivo delle DdS di sua competenza;
2. Correttezza dei barcode delle DdS e della denominazione delle ditte;

Nel caso in cui tali dati siano incorretti, occorre segnalarlo a mezzo mail ([m.pedote@regione.puglia.it](mailto:m.pedote@regione.puglia.it), [atpuglia.superfici@agriconsulting.it](mailto:atpuglia.superfici@agriconsulting.it), [infopr@sit.puglia.it](mailto:infopr@sit.puglia.it)) indicando il problema riscontrato. In tali casi è opportuno non avviare alcuna lavorazione sul SIT Puglia prima di aver sanato la situazione, al fine di non ingenerare confusione e caricare il sistema di informazioni e dati non definitivi che potrebbero essere oggetto di successive ulteriori modifiche.



**puglia.con**  
conoscenza  
condivisa  
per il governo  
del territorio

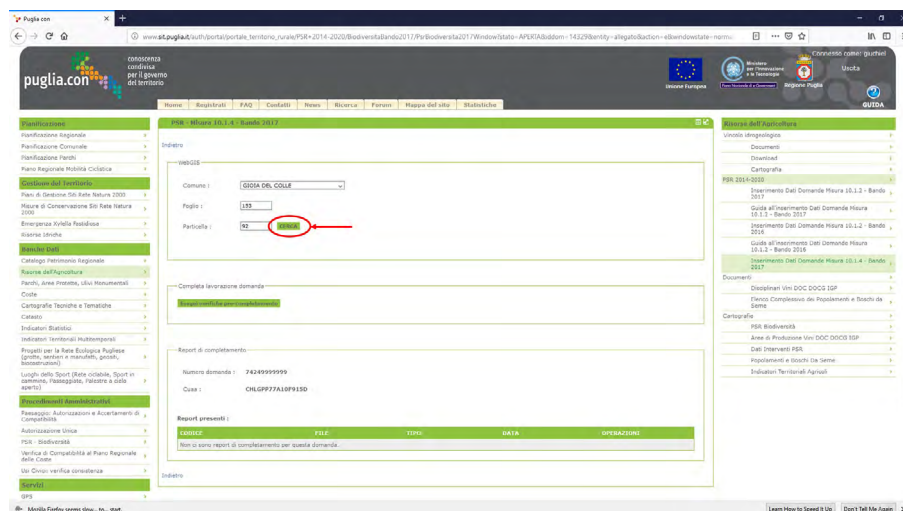
**SERVIZI  
INFORMATIVI  
INTEGRATI PER  
LA GESTIONE  
DEL TERRITORIO**

**IstruzioniInserimentoDatiBando2017Misura10\_1\_4.pdf  
ver 1.0**

### 2.3 Accesso all'ambiente WebGIS


L'accesso al WebGIS nucleo dei servizi applicativi è possibile soltanto attraverso la ricerca di una particella.

La ricerca di una particella si effettua attraverso la scelta di Comune, Foglio e Numero di particella (parametri obbligatori), con lo scopo di posizionarsi su una zona di interesse, ed è vincolante per accedere al WebGIS; con l'accesso ad un'estensione territoriale limitata, viene anche agevolato l'orientamento sulle aree territoriali oggetto degli interventi dichiarati nella DdS. Nella figura seguente è mostrato il form all'interno del riquadro "WebGIS", i cui campi vanno obbligatoriamente compilati per poter navigare all'interno del servizio di mappa e digitalizzare i dati; specificati i valori di foglio e particella, si deve poi cliccare sul bottone "CERCA".



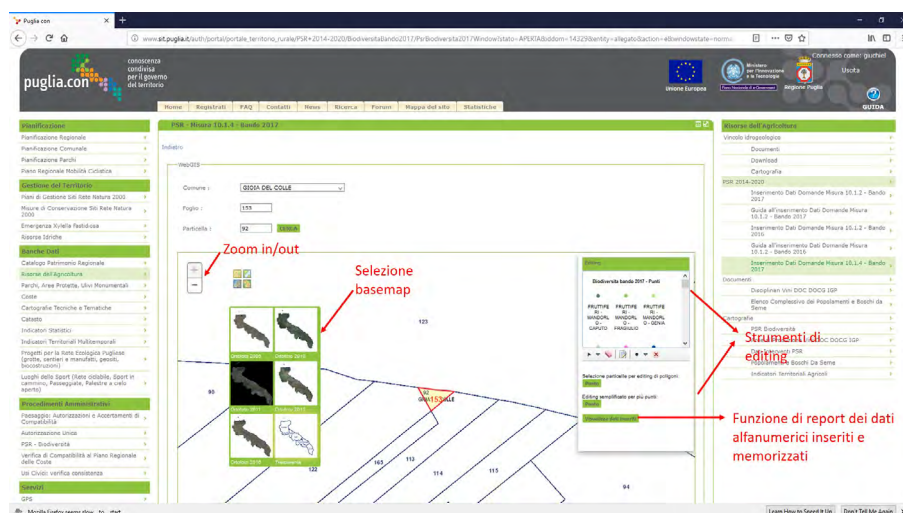
A questo punto compare l'ambiente WebGIS con uno zoom direttamente sulla particella individuata; qualora la particella cercata non esista in cartografia, lo zoom sarà relativo all'estensione territoriale dell'intera regione, per cui bisognerà posizionarsi manualmente sulla zona di interesse per effettuare l'immissione dei dati necessaria. La figura seguente mostra l'ambiente WebGIS con evidenza dei principali strumenti offerti nell'ambiente stesso.






**SERVIZI INFORMATIVI INTEGRATI PER LA GESTIONE DEL TERRITORIO**

**IstruzioniInserimentoDatiBando2017Misura10\_1\_4.pdf ver 1.0**



Per quanto riguarda la navigazione nella mappa, questa avviene per livelli discreti di scala, così come per tutte le applicazioni WebGIS integrate nel portale del SIT Puglia; il livello più dettagliato coincide con la scala 1:1.000. I livelli di zoom possono essere variati utilizzando lo strumento di Zoom in/out, cliccando con il mouse sul “+” per aumentare il dettaglio o sul “-” per diminuirlo; il livello di zoom può essere variato interattivamente con lo scroll del mouse. Fissato un livello di zoom, trascinando il mouse con il tasto sinistro premuto restando nell’area della mappa, è sempre possibile, indipendentemente dalle funzioni di editing correntemente attive, cambiare l’estensione territoriale mostrata (pan).

Attraverso lo strumento della sezione della basemap (mappa di sfondo) è possibile modificare l’immagine di sfondo, impostata di default all’avvio del WebGIS con uno sfondo trasparente, con un clic sull’icona dell’immagine desiderata. Le immagini a disposizione sono le stesse presenti in tutte le applicazioni del SIT Puglia, date da ortofoto relative ad epoche diverse (2006, 2010, 2011, 2013, 2016). La finestra degli strumenti di editing è sempre presente sullo sfondo e può essere solo parzialmente nascosta all’interno della finestra che ospita il WebGIS trascinando il mouse con il tasto sinistro premuto.



**puglia.con**  
conoscenza  
condivisa  
per il governo  
del territorio

SERVIZI  
INFORMATIVI  
INTEGRATI PER  
LA GESTIONE  
DEL TERRITORIO

**IstruzioniInserimentoDatiBando2017Misura10\_1\_4.pdf**  
ver 1.0

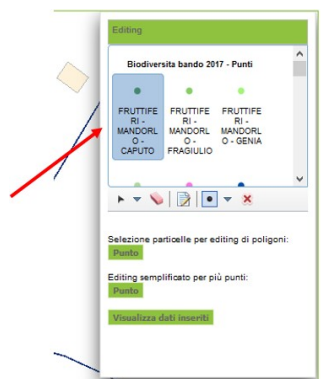
## 2.4 Editing di geometrie puntuali

Nel caso di cultivar (varietà) ascrivibili alle categorie “olivo” o “fruttiferi”, è richiesto di segnare la posizione di ogni pianta oggetto di intervento mediante un punto georiferito sulla mappa, al quale bisogna associare come attributo alfanumerico la cultivar specifica. La localizzazione è agevolata grazie al ricorso delle ortofoto e della cartografia catastale di sfondo. Sussistono due essenziali modalità per assolvere a questo compito:

- Editing elementare di singoli punti
- Editing semplificato di più punti in blocco.

### 2.4.1 Editing elementare di singoli punti

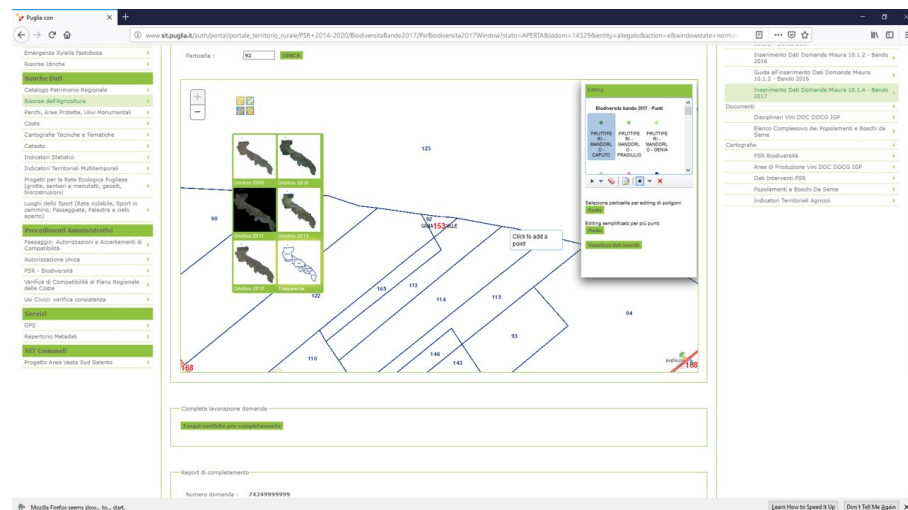
La modalità di editing elementare consente di inserire un solo punto per volta relativo ad una singola pianta. Il tool si attiva tramite la sezione degli strumenti di editing con l’etichetta “Biodiversita Bando 2017 – Punti” (parte superiore del primo box della finestra di editing, dotata di barra di scorrimento), andando a selezionare la cultivar di interesse tra i fruttiferi e gli olivi con un clic, come evidenziato dall’immagine seguente in cui si ipotizza di geo-localizzare una pianta di *mandorlo caputo*:



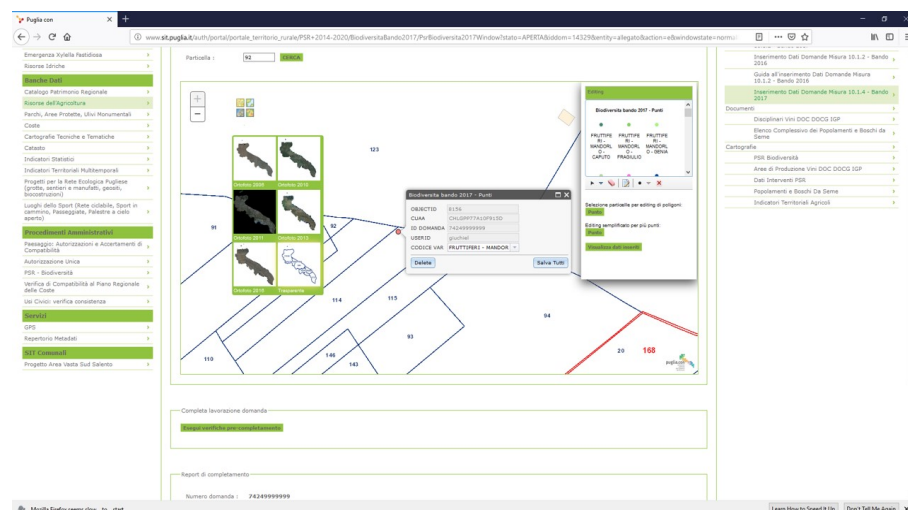
Dopo l’attivazione, la localizzazione vera e propria si effettua andando a cliccare nel punto sulla mappa in cui si intende posizionare il punto corrispondente alla pianta, come evidenziato nella figura seguente.

**SERVIZI INFORMATIVI INTEGRATI PER LA GESTIONE DEL TERRITORIO**


**IstruzioniInserimentoDatiBando2017Misura10\_1\_4.pdf ver 1.0**



A seguito di clic sulla mappa, il sistema memorizza subito fisicamente il punto nel database dello strato informativo dei punti con l'attributo relativo alla coltura preventivamente scelta. Viene mostrata subito la finestra degli attributi con i valori salvati in associazione al punto, come da figura che segue.



È sufficiente chiudere la finestra degli attributi senza ulteriori clic, in quanto la singola geometria con il




**puglia.con**  
conoscenza  
condivisa  
per il governo  
del territorio

**SERVIZI  
INFORMATIVI  
INTEGRATI PER  
LA GESTIONE  
DEL TERRITORIO**

**IstruzioniInserimentoDatiBando2017Misura10\_1\_4.pdf  
ver 1.0**

valore della cultivar è salvata nel database; alla chiusura della finestra, il punto è visualizzato sulla mappa con la vestizione corrispondente al valore di cultivar utilizzato, dopo essere stato deselezionato. In questa fase è possibile, tuttavia, cambiare il valore della cultivar dal menu a tendina a prescindere dalla scelta iniziale fatta attivando il tool: la scelta di nuovo valore implica il salvataggio automatico di quest'ultimo nel database fisico.

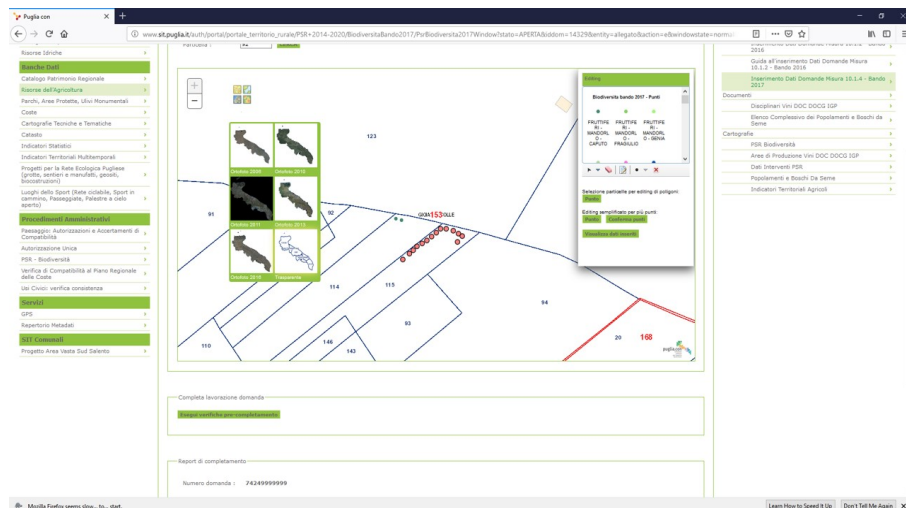
L'intero ciclo di azioni va ripetuto interamente a partire dall'attivazione del tool per un'altra pianta, sia se si tratti della stessa cultivar già inserita sia se si tratti di una cultivar differente. In un qualsiasi istante, è possibile selezionare il punto con lo strumento  dalla finestra editing per spostarlo trascinandolo con il mouse, cancellarlo con lo strumento o modificare il valore della varietà tramite la finestra degli attributi.


## 2.4.2 Editing semplificato di più punti in blocco

La modalità di editing elementare può risultare scomoda nel caso si abbia la necessità di editare più punti adiacenti caratterizzati dalla medesima cultivar. L'editing semplificato consente di localizzare subito le geometrie relative ad n punti, ciascuno individuato sulla mappa con un clic singolo. Il tool si attiva cliccando sul pulsante **"Punto"** sottostante l'etichetta **"Editing semplificato per più punti"** nella parte inferiore della finestra di editing, come segnalato dalla figura seguente:




A questo punto, è possibile disegnare più punti con vari clic del mouse consecutivi, in base a quante piante si intende localizzare; una volta terminata l'operazione, i punti individuati sono visualizzati come in figura seguente:

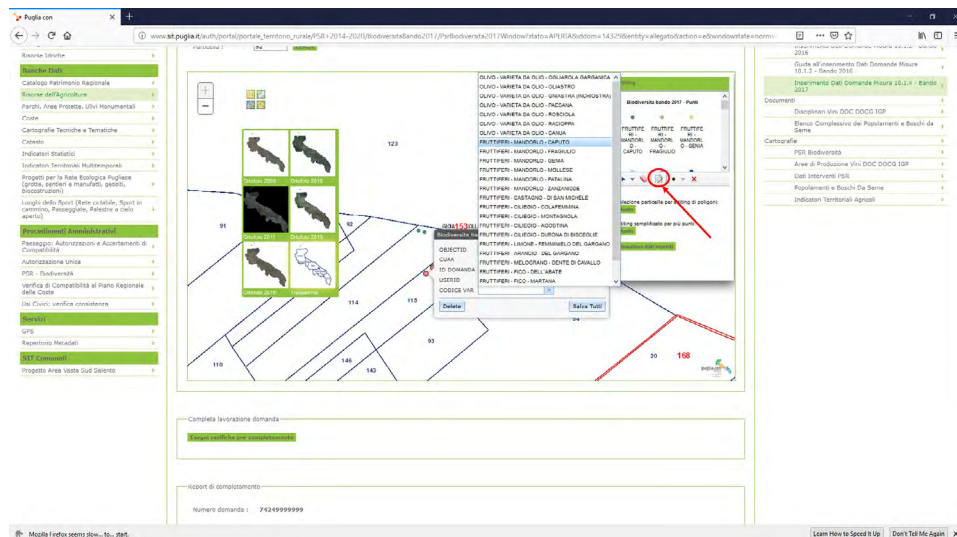







**SERVIZI INFORMATIVI INTEGRATI PER LA GESTIONE DEL TERRITORIO**

**IstruzioniInserimentoDatiBando2017Misura10\_1\_4.pdf ver 1.0**

Per memorizzare fisicamente e in maniera permanente nel database dello strato informativo dei punti, è necessario cliccare sul pulsante **“Conferma Punti”**. Una volta fatto ciò, i punti risultano salvati nel database e restano selezionati ma, a differenza dell’editing elementare, non hanno in modo automatico la cultivar impostata, bensì è necessario assegnarne il valore in blocco aprendo la finestra degli attributi cliccando su . A questo punto dal menu a tendina si sceglie il valore di cultivar da impostare su tutti i punti appena disegnati, come evidenziato in figura.

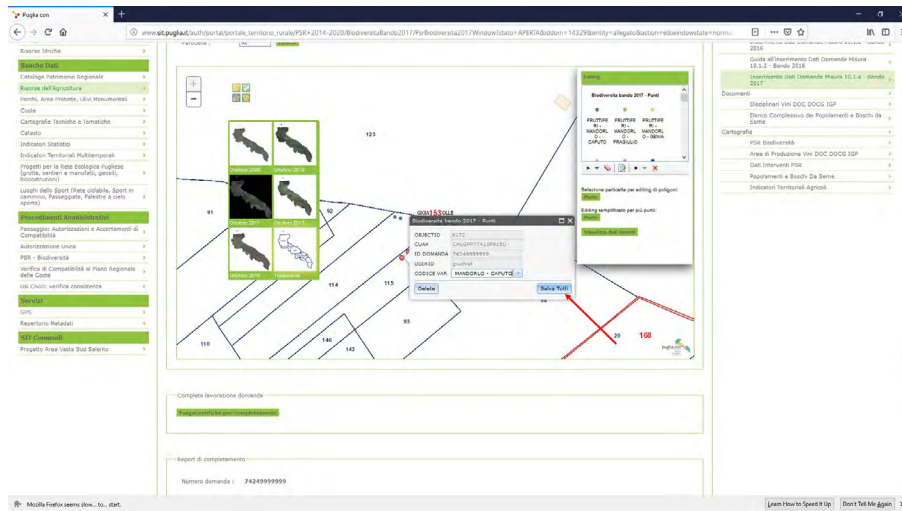


A seguire, occorre cliccare sul pulsante “Salva Tutti” per salvare fisicamente i valori dell’attributo di cultivar su tutti i punti. Questa operazione è essenziale in quanto non sarà possibile completare la lavorazione dei dati se, per una data fissata, esistono geometrie (puntuali, lineari o poligonali) che non hanno impostato il valore della varietà. Si guardi l’ulteriore immagine esplicativa a sostegno di quanto appena descritto. In un qualsiasi istante, è possibile selezionare ciascuno dei punti così salvati con lo strumento  dalla finestra editing per spostarlo trascinandolo con il mouse, cancellarlo con lo strumento  o modificare il valore della varietà tramite la finestra degli attributi.

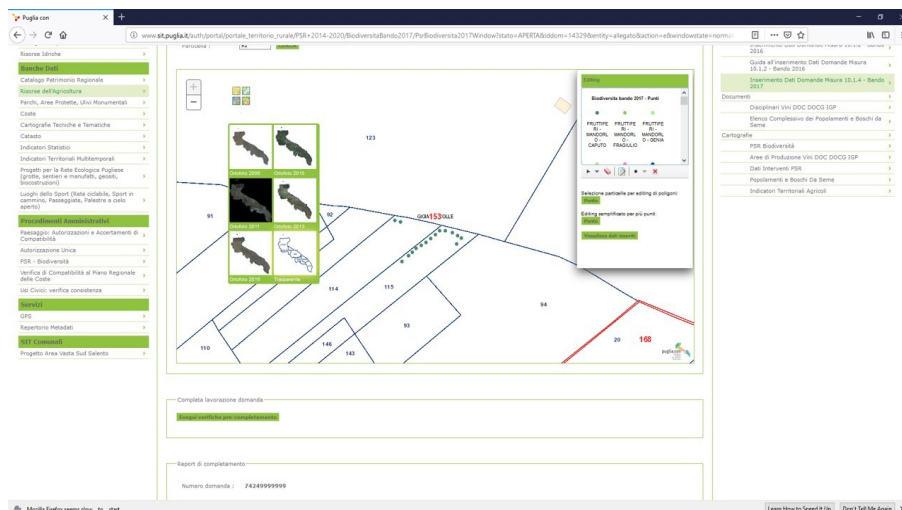



**SERVIZI INFORMATIVI INTEGRATI PER LA GESTIONE DEL TERRITORIO**

**IstruzioniInserimentoDatiBando2017Misura10\_1\_4.pdf ver 1.0**



Dopo il salvataggio, tutti i punti saranno correttamente visualizzati con la vestizione corrispondente al valore di coltura impostato in blocco (si veda figura).



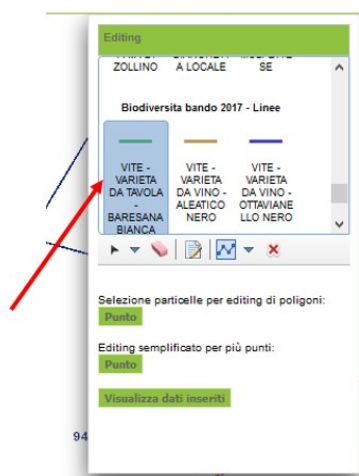


SERVIZI  
INFORMATIVI  
INTEGRATI PER  
LA GESTIONE  
DEL TERRITORIO


**IstruzioniInserimentoDatiBando2017Misura10\_1\_4.pdf  
ver 1.0**

### **2.5 Editing di geometrie lineari**

È necessario digitalizzare geometrie lineari nel caso di cultivar relativi alla categoria “vite”, dovendosi tracciare come semplici segmenti retti i filari oggetto di intervento. Occorre digitalizzare ogni singola linea selezionando la funzionalità base; il tool si attiva tramite la sezione degli strumenti di editing con l’etichetta “Biodiversita Bando 2017 – Linee” (parte superiore del primo box della finestra di editing, dotata di barra di scorrimento), andando a selezionare la cultivar di interesse tra le viti con un clic, come evidenziato dall’immagine seguente in cui si ipotizza di geo-localizzare un filare coltivato a baresana bianca:

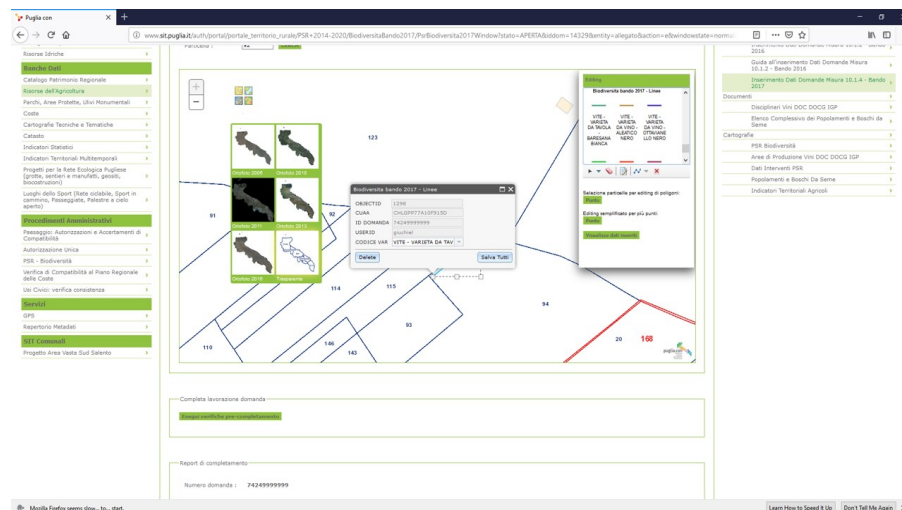


Dopo l’attivazione, occorre disegnare una singola linea rappresentante un filare segnando ogni vertice della linea con un singolo clic del mouse; il doppio clic determinerà la fine della digitalizzazione, con l’automatico salvataggio della geometria nel database dello strato informativo delle linee. Dopo aver terminato la digitalizzazione della linea, comparirà la finestra degli attributi, come mostrato in figura seguente.



**SERVIZI INFORMATIVI INTEGRATI PER LA GESTIONE DEL TERRITORIO**

**IstruzioniInserimentoDatiBando2017Misura10\_1\_4.pdf ver 1.0**



Analogamente a quanto accade per i punti, il valore della cultivar risulta salvato automaticamente per cui basta chiudere la finestra degli attributi senza ulteriori clic. Dalla finestra degli attributi è tuttavia possibile modificare il valore della cultivar scegliendone uno diverso dal menu a tendina: anche in tale evenienza, come accade per i punti, il salvataggio del nuovo valore è automatico. La vestizione della geometria digitalizzata sarà sempre coerente con il valore della cultivar, secondo la legenda impostata. Dalla finestra degli attributi è possibile anche cancellare la geometria corrispondente cliccando sul bottone “Elimina” o “Delete”.


Sulla geometria appena editata, quando selezionata, è possibile apportare delle modifiche in termini di:

- spostamento della geometria, facendo clic e trascinandola nella nuova posizione;
- modifica di vertici:
  - aggiunta di nuovi vertici facendo clic su un vertice fittizio sul contorno del poligono;
  - eliminazione di un vertice con il tasto destro del mouse;
  - spostamento di un vertice con un clic del mouse e trascinamento nella nuova posizione;
- rotazione della geometria.

Tutte le modifiche apportate sulle geometrie vengono istantaneamente salvate una volta che la geometria su cui si è operato perde il focus, per esempio con un clic del mouse esterno.

Attraverso lo strumento di selezione è possibile modificare geometrie e relativi attributi alfanumerici precedentemente digitalizzati, anche in un momento successivo.





**puglia.con**  
conoscenza  
condivisa  
per il governo  
del territorio

SERVIZI  
INFORMATIVI  
INTEGRATI PER  
LA GESTIONE  
DEL TERRITORIO

**IstruzioniInserimentoDatiBando2017Misura10\_1\_4.pdf  
ver 1.0**

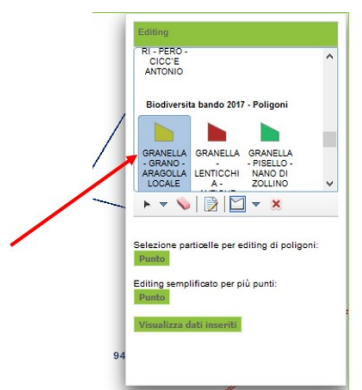
## 2.6 Editing di geometrie poligonali

Nel caso di cultivar ascrivibili alle categorie “cereali”, leguminosi e “fruttiferi”, vanno perimetrati appezzamenti contraddistinti, ciascuno, dalla propria specifica cultivar, sulla base di come sono stati pianificati gli interventi previsti dalla DdS. Si dispone di due modalità per assolvere a questo compito:


- Editing elementare di singoli poligoni
- Editing semplificato di un poligono per aggregazione di particelle.

### 2.6.1 Editing elementare di singoli poligoni

La modalità di editing elementare consente di digitalizzare in maniera libera marcando i vertici di un poligono che rappresenta un appezzamento coltivato con una certa varietà. Il tool si attiva tramite la sezione degli strumenti di editing con l’etichetta “Biodiversita Bando 2017 – Poligoni” (parte superiore del primo box della finestra di editing, dotata di barra di scorrimento), andando a selezionare la cultivar di interesse con un clic, come evidenziato dall’immagine seguente in cui si ipotizza di disegnare un appezzamento coltivato a *saragolla locale*:

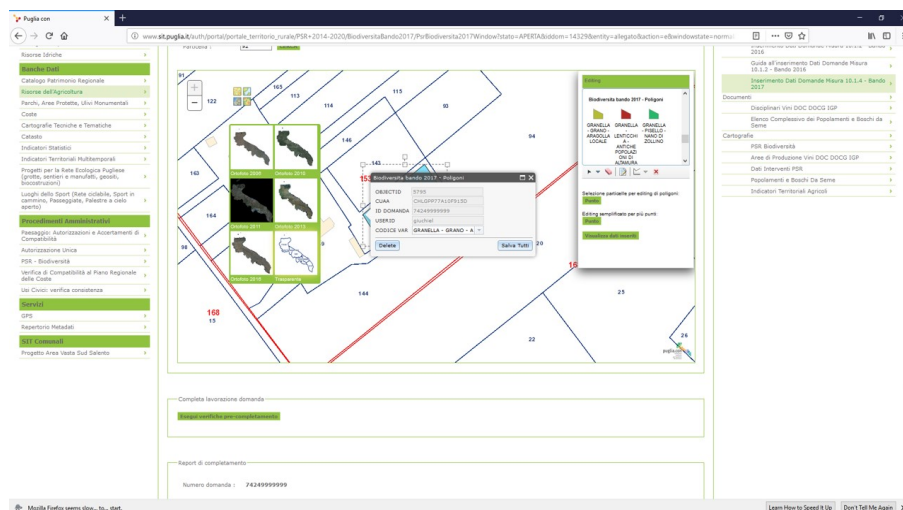


Dopo l’attivazione, il poligono si disegna marcando ogni vertice con un clic singolo del mouse, facendo un doppio clic per salvare la fine della digitalizzazione della geometria. Al termine della digitalizzazione, compare la finestra degli attributi come mostrato in figura seguente.



**SERVIZI  
INFORMATIVI  
INTEGRATI PER  
LA GESTIONE  
DEL TERRITORIO**

**IstruzioniInserimentoDatiBando2017Misura10\_1\_4.pdf  
ver 1.0**



Analogamente a quanto avviene per l'editing elementare di punti e poligoni, la digitalizzazione ha comportato il salvataggio non solo della geometria ma anche del valore di coltura impostato in fase di attivazione del tool. È possibile chiudere direttamente la finestra se non si vuole apportare altre modifiche oppure scegliere dalla tendina un valore diverso di varietà: la scelta implica il salvataggio automatico del nuovo valore sulla geometria. Dalla finestra degli attributi è possibile anche cancellare la geometria corrispondente cliccando sul bottone "Elimina" o "Delete".

Sulla geometria appena editata, quando selezionata, è possibile apportare delle modifiche in termini di:


- spostamento della geometria, facendo clic e trascinandola nella nuova posizione;
- modifica di vertici:
  - aggiunta di nuovi vertici facendo clic su un vertice fittizio sul contorno del poligono;
  - eliminazione di un vertice con il tasto destro del mouse;
  - spostamento di un vertice con un clic del mouse e trascinamento nella nuova posizione;
- rotazione della geometria.

Tutte le modifiche apportate sulle geometrie vengono istantaneamente salvate una volta che la geometria su cui si è operato perde il focus, per esempio con un clic del mouse esterno.

Attraverso lo strumento di selezione è possibile modificare geometrie e relativi attributi alfanumerici precedentemente digitalizzati, anche in un momento successivo.

## 2.6.2 Editing semplificato di un poligono per aggregazione di particelle

La funzionalità è comoda nei casi in cui si intende disegnare un appezzamento come aggregazione di più particelle. selezionandole interattivamente con clic singoli particella per particella. Il tool si attiva




SERVIZI  
INFORMATIVI  
INTEGRATI PER  
LA GESTIONE  
DEL TERRITORIO


**IstruzioniInserimentoDatiBando2017Misura10\_1\_4.pdf  
ver 1.0**

clickando sul pulsante “Punto”, come da figura seguente, disponibile nella finestra di editing:



Dopo l'attivazione, vanno individuate mediante clic singoli le particelle che devono concorrere a creare il poligono, navigando nella mappa se necessario per individuare particelle non visibili nell'estensione territoriale correntemente mostrata; per terminare la selezione e finalizzare la creazione del poligono occorre cliccare sulla voce “Conferma poligoni”: la pressione di tale pulsante determina il salvataggio della geometria nel database dello strato informativo dei poligoni, senza che vi sia associato il valore della cultivar. Una volta confermato il poligono, questo resta selezionato per cui occorre aprire la finestra degli attributi cliccando su : tale operazione è obbligatoria in quanto la lavorazione non può essere completata se una qualsiasi geometria salvata non ha impostato il valore dell'attributo di cultivar. Le geometrie create con questa modalità, corrispondenti ad agglomerati di intere particelle, possono essere modificate successivamente nello stesso modo in cui vengono modificate quelle generate per digitalizzazione semplice, come da paragrafo precedente.

**N.B.** Con questa modalità è possibile creare poligoni MULTI-PART con parti distinte fisicamente disgiunte tra loro. In ogni caso, è sempre consigliabile avere più poligoni semplici su cui impostare, eventualmente, anche lo stesso valore per l'attributo di cultivar.

 <p>puglia.con conoscenza condivisa per il governo del territorio</p>	<p>SERVIZI INFORMATIVI INTEGRATI PER LA GESTIONE DEL TERRITORIO</p>	<p>IstruzioniInserimentoDatiBando2017Misura10_1_4.pdf ver 1.0</p>
--	---	---

## 2.7 Strumenti di editing di carattere generale

Tra gli strumenti di editing sono disponibili le seguenti altre funzionalità, valide indistintamente per i punti, le linee e i poligoni :

SELEZIONE di una o più geometrie mediante uno degli strumenti disponibili nel menu evidenziato nella figura seguente:




In tutti i casi, la selezione viene effettuata o tracciando un box rettangolare mediante trascinamento del mouse o attraverso un semplice clic: risultano selezionate e di conseguenza evidenziate con colorazioni diverse le geometrie intercettate dal rettangolo nel primo caso o dal singolo clic nel secondo caso. I punti selezionati vengono evidenziati in rosso, mentre i poligoni e linee vengono visualizzati in celeste.


La differenza tra i 3 strumenti sta nella relazione con eventuali selezioni precedenti:

- con lo strumento/opzione "New selection" ("Nuova selezione"), la selezione effettuata si sostituisce interamente a quella precedente;
- con lo strumento/opzione "Add to selection" ("Aggiungi alla selezione"), le geometrie selezionate si aggiungono a quelle correntemente selezionate;
- con lo strumento/opzione "Subtract from selection" ("Rimuovi dalla selezione"), le selezionate sono rimosse dalla selezione corrente.

Il vantaggio nell'uso della selezione multipla è principalmente quella di cancellare più geometrie in un'unica operazione.

Apertura della FINESTRA ATTRIBUTI (accessibile tramite l'icona ): consente di aprire la finestra degli attributi per la geometria selezionata per poterne eventualmente modificare il valore dell'attributo di cultivar. Ogni modifica del valore corrente nel menu a tendina comporta il salvataggio immediato nel database fisico in maniera permanente, con sovrascrittura di eventuali valori preesistenti.

In ogni istante è possibile modificare geometrie lineari e poligonali, previa selezione, spostando o rimuovendo i vertici o effettuando traslazioni e rotazioni. Ogni singola modifica produce sempre un salvataggio immediato senza la possibilità di annullare l'operazione eseguita. Ciò vale anche nel contesto di tutte le operazioni di editing svolte come da descrizioni dei paragrafi precedenti.



**SERVIZI INFORMATIVI INTEGRATI PER LA GESTIONE DEL TERRITORIO**

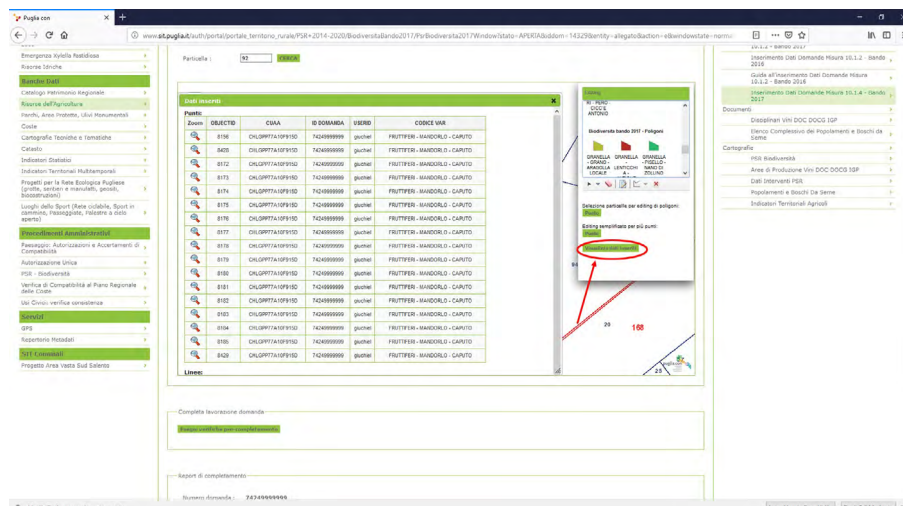
**IstruzioniInserimentoDatiBando2017Misura10\_1\_4.pdf ver 1.0**

### 2.8 Report dei dati inseriti

Tra gli strumenti di fondamentale importanza per la verifica dei dati immessi ed effettivamente salvati, oltre ogni eventuale dubbio anche legato a possibili malfunzionamenti del servizio, è la funzione di reportistica dei dati salvati. La funzione si attiva mediante il pulsante **“Visualizza dati inseriti”**, incluso nella toolbar degli strumenti di editing, così come evidenziato dalla figura seguente:

**Visualizza dati inseriti**


A seguito di un clic sul pulsante, vengono effettuate delle query su gli strati informativi georeferenziati (punti, linee e poligoni) per visualizzare i dati alfanumerici salvati nel db sottostante. La seguente figura mostra l’output dell’applicazione di tale funzione:



In output è prodotto un report articolato in due tabelle distinte, una per ciascuna tipologia geometrica, in ciascuna delle quali è presente un record per ogni geometria digitalizzata con i valori memorizzati per l’attributo alfanumerico relativo alla cultivar. Da questa sintesi è possibile rilevare la presenza di valori vuoti non accettabili. Tramite la lente di ingrandimento è possibile effettuare lo zoom sulla geometria corrispondente alla riga e selezionarla, in modo da poter apportare modifiche geometriche e/o alfanumeriche.

**N.B.** In caso di modifiche in corso d’opera, per visualizzare le modifiche apportate occorre richiamare nuovamente la funzione che legge in tempo reale dal db sottostante ad ogni chiamata.

**N.B.** La funzione serve in qualsiasi momento per la verifica dei dati salvati. Tuttavia, è fondamentale, così come segnalato opportunamente dal sistema, l’uso della stessa per la verifica dei dati caricati, sia alfanumerici sia geometrici, immediatamente prima del completamento della lavorazione della domanda.



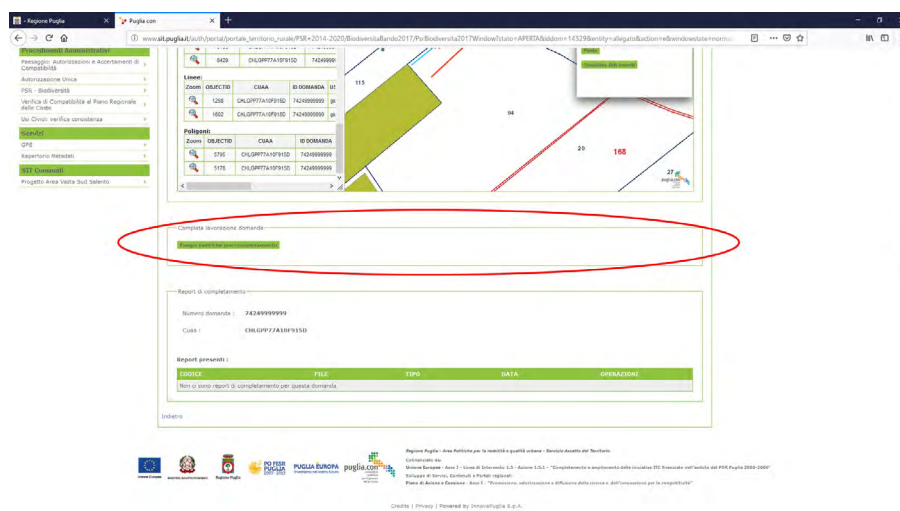
**puglia.con**  
conoscenza  
condivisa  
per il governo  
del territorio

**SERVIZI  
INFORMATIVI  
INTEGRATI PER  
LA GESTIONE  
DEL TERRITORIO**

**IstruzioniInserimentoDatiBando2017Misura10\_1\_4.pdf  
ver 1.0**

## 2.9 Completamento della lavorazione della domanda


È presente la funzione di completamento della lavorazione della domanda che è del tutto a carico del tecnico, con rilascio di rapporto finale recante la data del completamento stesso. Per il completamento, è messo a disposizione un frame indipendente che compare quando è disponibile la funzione di editing in ambiente GIS. La figura seguente mostra il frame così come mostrato all'interno del sistema.



Fase propedeutica al completamento della lavorazione della domanda è l'esecuzione delle verifiche pre-completamento, al superamento delle quali è subordinata la disponibilità della funzione di completamento. Le verifiche si attivano cliccando su **"Esegui verifiche pre-completamento"**.

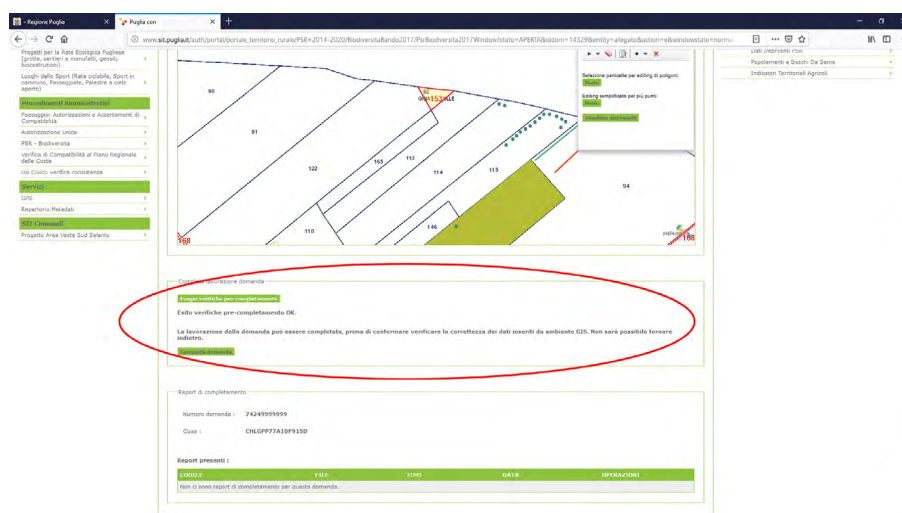
I controlli effettuati accertano che sia stata digitalizzata almeno una geometria o puntuale o lineare o poligonale e che non vi siano geometrie con il campo relativo alla varietà (cultivar) non avvalorato; non vengono effettuati altri controlli formali, per cui altre verifiche di contenuto saranno effettuate successivamente per valutare la coerenza di quanto immesso sul SIT Puglia rispetto a quanto dichiarato in DdS.

Nell'ipotesi in cui i controlli automatici siano superati, il sistema poi prosegue con un messaggio di esito positivo rendendo disponibile la funzionalità di completamento della lavorazione, raccomandando di ricontrrollare i dati mediante la funzione di reportistica, dal momento che non sarà possibile tornare indietro dopo la pressione del pulsante **"Completa domanda"**. La figura seguente mostra la videata immediatamente dopo lo svolgimento delle verifiche pre-completamento.

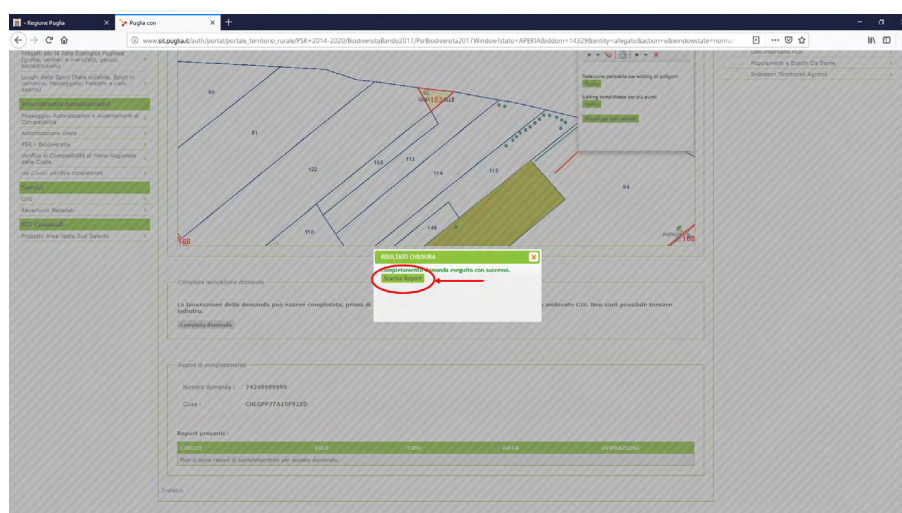


**SERVIZI INFORMATIVI INTEGRATI PER LA GESTIONE DEL TERRITORIO**


**IstruzioniInserimentoDatiBando2017Misura10\_1\_4.pdf ver 1.0**



La seguente altra figura, invece, mostra la schermata che si presenta a seguito del completamento della domanda, possibile in virtù del superamento dei controlli mediante clic sul pulsante **“Completa domanda”**.



Il sistema conferma la corretta esecuzione dell'operazione, quindi propone il download del report finale,



**SERVIZI  
INFORMATIVI  
INTEGRATI PER  
LA GESTIONE  
DEL TERRITORIO**

**IstruzioniInserimentoDatiBando2017Misura10\_1\_4.pdf  
ver 1.0**

consultabile e/o scaricabile. Tale ricevuta riporta i dettagli temporali di quando è stata completata la lavorazione, oltre alla sintesi dei dati alfanumerici e geometrici memorizzati negli strati informativi georeferenziati, specificando quante geometrie sono state digitalizzate per ciascuna cultivar inserita, rispetto a tutte e tre le tipologie geometriche.

La figura seguente mostra un esempio di ricevuta:

puglia.con  
conoscenza  
condivisa  
per il governo  
del territorio

PSR 2014-2020 Sottomisura 10.1 Operazione 10.1.4  
"Biodiversità" - Bando 2017

RICEVUTA COMPLETAMENTO LAVORAZIONE SUL PORTALE SIT Puglia

NUMERO DOMANDA:	F42000000
CUM:	CHLGP77A1SF01SD
UTENTE SIT:	gestione
DATAORA COMPLETAMENTO:	20200110 10:15:56
NUMERO POLIGONI INSERITI:	2
NUMERO LINEE INSERITE:	2
NUMERO PUNTI INSERITI:	17

Poligoni:

DESCRIZIONE	NUMERO GEOMETRIE
GRANELLA - GRAND - ARAGOLLA LOCALE	2

Linee:

DESCRIZIONE	NUMERO GEOMETRIE
VITE - VARIETA DA TAVOLA - BARESSANA BIANCA	1
VITE - VARIETA DA VINO - MINUTOLO BIANCO	1

Pagina 1 di 2

NUMERO DOMANDA:	F42000000
CUM:	CHLGP77A1SF01SD
UTENTE SIT:	gestione
DATAORA COMPLETAMENTO:	20200110 10:15:56
NUMERO POLIGONI INSERITI:	2
NUMERO LINEE INSERITE:	2
NUMERO PUNTI INSERITI:	17

Punti:


DESCRIZIONE	NUMERO GEOMETRIE
FRUTTIFERI - MANDORLO - CAPUTO	17

Pagina 2 di 2

La ricevuta viene archiviata e può essere consultata anche dopo il completamento della lavorazione della domanda.

Alla chiusura della finestra di download del report, il sistema riporta alla schermata di accesso al sistema, come mostrato in figura seguente. Sulle domande completate non sarà più attiva l'opzione "LAVORA", bensì l'opzione "VISUALIZZA" per poter solo consultare i dati digitalizzati senza possibilità di modifica.





**puglia.con**  
conoscenza  
condivisa  
per il governo  
del territorio

SERVIZI  
INFORMATIVI  
INTEGRATI PER  
LA GESTIONE  
DEL TERRITORIO


**IstruzioniInserimentoDatiBando2017Misura10\_1\_4.pdf  
ver 1.0**

### **Appendice – Elenco varietà (cultivar) disponibili nel sistema per tipologia geometrica**

Di seguito si riportano le tabelle delle varietà disponibili nel sistema, per ciascuna tipologia geometria. I codici non sono visibili, bensì c'è evidenza solo delle descrizioni in linguaggio naturale; la memorizzazione del codice nei campi alfanumerici associati alle features geometriche è completamente trasparente all'utente. Le varietà incluse si rifanno a quelle che, nel complesso, risultano dalle DdS rilasciate per il bando.

CODICI PER PUNTI (VARIETÀ ARBOREE)

<b>CODICE</b>	<b>DESCRIZIONE</b>
OLI1	OLIVO - VARIETA DA OLIO - OGLIAROLA GARGANICA
OLI2	OLIVO - VARIETA DA OLIO - OLIASTRO
OLI3	OLIVO - VARIETA DA OLIO - GNIASTRA (INCHIOSTRA)
OLI4	OLIVO - VARIETA DA OLIO - PAESANA
OLI5	OLIVO - VARIETA DA OLIO - ROSCIOLA
OLI6	OLIVO - VARIETA DA OLIO - RACIOPPA
OLI7	OLIVO - VARIETA DA OLIO - CANUA
FRU1	FRUTTIFERI - MANDORLO - CAPUTO
FRU2	FRUTTIFERI - MANDORLO - FRAGIULIO
FRU3	FRUTTIFERI - MANDORLO - GENIA
FRU4	FRUTTIFERI - MANDORLO - MOLLESE
FRU5	FRUTTIFERI - MANDORLO - PATALINA
FRU6	FRUTTIFERI - MANDORLO - ZANZANIDDE
FRU7	FRUTTIFERI - CASTAGNO - DI SAN MICHELE
FRU8	FRUTTIFERI - CILIEGIO - COLAFEMMINA
FRU9	FRUTTIFERI - CILIEGIO - MONTAGNOLA
FRU10	FRUTTIFERI - CILIEGIO - AGOSTINA
FRU11	FRUTTIFERI - CILIEGIO - DURONA DI BISCEGLIE
FRU12	FRUTTIFERI - LIMONE - FEMMINIELO DEL GARGANO
FRU13	FRUTTIFERI - ARANCIO - DEL GARGANO
FRU14	FRUTTIFERI - MELOGRANO - DENTE DI CAVALLO
FRU15	FRUTTIFERI - FICO - DELL'ABATE
FRU16	FRUTTIFERI - FICO - MARTANA
FRU17	FRUTTIFERI - FICO - PROCESSOTTO
FRU18	FRUTTIFERI - PERO - CICC'E ANTONIO

 <p><b>puglia.con</b> conoscenza condivisa per il governo del territorio</p>	<p>SERVIZI INFORMATIVI INTEGRATI PER LA GESTIONE DEL TERRITORIO</p>	<p>IstruzioniInserimentoDatiBando2017Misura10_1_4.pdf ver 1.0</p>
---	---	---

CODICI PER LINEE (VARIETÀ DI VITE)

CODICE	DESCRIZIONE
VIT1	VITE - VARIETA DA VINO - ALEATICO NERO
VIT2	VITE - VARIETA DA VINO - OTTAVIANELLO NERO
VIT3	VITE - VARIETA DA VINO - SUSUMANIELLO NERO
VIT4	VITE - VARIETA DA VINO - MINUTOLO BIANCO
VIT5	VITE - VARIETA DA VINO - MARESCO BIANCO
VIT6	VITE - VARIETA DA TAVOLA - BARESANA BIANCA

CODICI PER POLIGONI (VARIETÀ DI CEREALI, LEGUMINOSE E ORTAGGI)

CODICE	DESCRIZIONE
ORT1	ORTAGGI - CICORIA MOLFETTESE
LEG1	GRANELLA - FAVA - FAVA DI ZOLLINO
LEG2	GRANELLA - GRANO - BIANCHETTA LOCALE
LEG3	GRANELLA - GRANO - SARAGOLLA LOCALE
LEG4	GRANELLA - LENTICCHIA - ANTICHE POPOLAZIONI DI ALTAMURA
LEG5	GRANELLA - PISELLO - NANO DI ZOLLINO