

DETERMINAZIONE DEL DIRIGENTE SEZIONE AUTORIZZAZIONI AMBIENTALI 13 marzo 2019, n. 53
ID_VIA_330. Provvedimento Autorizzatorio Unico Regionale ai sensi dell'art. 27 bis del DLgs 152/06 e ss.mm.ii, per "Appalto integrato per lavori di valorizzazione e riqualificazione integrata dei paesaggi costieri del Comune di Ugento" nell'ambito del FSC 2007-2013, APQ "Settore Aree Urbane – Città" del 23.10.2014 - Azioni pilota del PPTR - e) "La valorizzazione integrata dei paesaggi costieri", proponente: Comune di Ugento.

LA DIRIGENTE della Sezione Autorizzazioni Ambientali

Premesso che

- il D.Lgs. n. 104/2017 ha innovato il D.Lgs. 152/2006 introducendo all'art. 27 bis il Provvedimento Autorizzatorio Unico Regionale (PAUR), che *comprende il provvedimento di VIA e i titoli abilitativi rilasciati per la realizzazione e l'esercizio del progetto, recandone l'indicazione esplicita*;
- con nota prot. n. 1409 del 20/01/2018, acquisita al prot. AOO_089/24/01/2018 n. 787, il Comune di Ugento ha trasmesso l'istanza per l'avvio del procedimento di VIA e Vinca relativo al *"Appalto integrato per lavori di valorizzazione e riqualificazione integrata dei paesaggi costieri del Comune di Ugento"*, ai sensi della Legge Regionale n.11/2001 e s.m.i., così come modificata dalla L.R. 12 febbraio 2014 n. 4, allegando, in formato elettronico, la relativa documentazione;
- il procedimento è stato svolto secondo le scansioni di cui all'art. 27 bis del D.Lgs. 152/2006, puntualmente descritte nell'**Allegato 1**, parte integrante e sostanziale della presente Determinazione;
- sulla base dei contributi pervenuti e dei lavori effettuati, la Conferenza di Servizi nella seduta del 06.11.2018 ha concluso favorevolmente il **Procedimento Autorizzatorio Unico Regionale** ex art. 27bis del D.Lgs. 152/2006 per il progetto denominato *"Appalto integrato per lavori di valorizzazione e riqualificazione integrata dei paesaggi costieri del Comune di Ugento"*, a condizione che vengano rispettate le prescrizioni ambientali riportate nel Provvedimento Autorizzatorio Unico Regionale di cui all'Allegato 1.

CONSIDERATO CHE:

- con nota prot. n. 1395 del 28/02/2019 il Direttore del Dipartimento Mobilità, Qualità Urbana, Opere Pubbliche, Ecologia e Paesaggio, *nelle more che si definisca compiutamente con legge il recepimento delle nuove disposizioni della Parte II del D.Lgs. n. 152/2006 e s.m.i. (ivi inclusa la questione dell'adozione del provvedimento autorizzatorio)*, **ha incaricato** la dirigente della Sezione Autorizzazioni Ambientali di provvedere all'adozione ed al rilascio dei PAUR con determinazione dirigenziale;
- in conseguenza della succitata disposizione, con nota prot. n. 1599 del 08/03/2019, è stata restituita la proposta di deliberazione di giunta predisposta a valle della conclusione della conferenza di servizi ex art. 27-bis del D.Lgs. n. 152/2006 e s.m.i. per il rilascio del PAUR;

TUTTO CIÒ PREMESSO

VISTO il D.Lgs. 3 aprile 2006 n.152 *"Norme in materia ambientale"* e s.m.i.;

VISTA la Legge Regionale Puglia 12 aprile 2001 n.11 *"Norme sulla valutazione dell'impatto ambientale"* e s.m.i.;

VISTO l'art. 32 della legge n. 69 del 18/06/2009 che prevede l'obbligo di sostituire la pubblicazione tradizionale all'Albo ufficiale con la pubblicazione di documenti digitali sui siti informatici;

VISTO l'art. 18 del D.Lgs. n. 196/2003 *"Codice in materia di protezione dei dati personali"* in merito ai principi applicabili ai trattamenti effettuati dai soggetti pubblici;

VISTI gli artt. 14 e 16 del D.Lgs. n. 165/2001;

VISTA la Legge Regionale Puglia 4 febbraio 1997, n. 7 “*Norme in materia di organizzazione della Amministrazione Regionale*”;

VISTA la DGR n. 3261 del 28/07/98 con la quale sono state emanate direttive per la separazione delle attività di direzione politica da quelle di gestione amministrativa;

VISTO il D.P.G.R. 31/07/2015, n. 443 con cui è stato adottato l’atto di alta organizzazione della Regione Puglia “Adozione del modello organizzativo denominato Modello Ambidestro per l’Innovazione della macchina Amministrativa regionale- MAIA”;

VISTA la DGR del 31/07/2015, n. 1518 con cui è stato adottato in attuazione del modello organizzativo denominato “MAIA”, l’atto di Alta Organizzazione che disciplina il sistema organizzativo della Presidenza e della Giunta Regionale e le successive modifiche ed integrazioni dello stesso;

VISTA la DGR del 12/10/2015, n. 1744 con cui è stato nominato Direttore del Dipartimento mobilità, qualità urbana, opere pubbliche e paesaggio, l’ing. Barbara Valenzano;

VISTO il D.P.G.R. 17/05/2016 n. 316 avente per oggetto “Attuazione modello MAIA di cui al Decreto del Presidente della Giunta Regionale 31 luglio 2015 n. 443. Definizione delle Sezioni di Dipartimento e delle relative funzioni”

VISTA la DGR del 29/07/2016 n. 1176 di conferimento degli incarichi di Direzione di Sezione con la quale la Dott.ssa Antonietta Riccio è stata nominata Dirigente della Sezione Autorizzazioni Ambientali;

VISTA la nota prot. n. 1395 del 28/02/2019 con cui il Direttore del Dipartimento Mobilità, Qualità Urbana, Opere Pubbliche, Ecologia e Paesaggio, nelle more che si definisca compiutamente con legge il recepimento delle nuove disposizioni della Parte II del D.Lgs. n. 152/2006 e s.m.i., ha incaricato la dirigente della Sezione Autorizzazioni Ambientali di provvedere all’adozione ed al rilascio dei PAUR con determinazione dirigenziale;

VISTA la nota prot. n. 2449 del 05.03.2019 con cui il dirigente della Sezione Autorizzazioni Ambientali ha preso atto della nota succitata prot. n. 1395/2019;

PRESO ATTO degli esiti della consultazione svoltasi nell’ambito del procedimento;

PRESO ATTO dei lavori svolti in sede di Conferenza di Servizi e dei relativi esiti;

PRESO ATTO di tutti i pareri/contributi pervenuti;

Verifica ai sensi del D.Lgs. 196/2003 e s.m.i.

Garanzia della riservatezza

La pubblicazione dell’atto all’albo, salve le garanzie previste dalla L. 241/90 e s.m.i. in tema di accesso ai documenti amministrativi, avviene nel rispetto della tutela della riservatezza dei cittadini, tenuto conto di quanto disposto dal D.Lgs. 196/2003 in materia di protezione dei dati personali, nonché dal vigente Regolamento Regionale n. 5/2006 per il trattamento dei dati sensibili e giudiziari.

Ai fini della pubblicazione legale, l’atto destinato alla pubblicazione è redatto in modo da evitare la diffusione di dati personali identificativi non necessari, ovvero il riferimento a dati sensibili. Qualora tali dati fossero indispensabili per l’adozione dell’atto, essi sono trasferiti in documenti separati esplicitamente richiamati.

Non ricorrono gli obblighi di cui agli artt. 26 e 27 del D.Lgs 14 marzo 2013 n. 33

Copertura finanziaria ai sensi della L.R. 28/2001 e s.m.i.

Il presente provvedimento non comporta implicazioni di natura finanziaria sia di entrata che di spesa e dallo stesso non deriva alcun onere a carico del bilancio regionale.

Tutto ciò premesso, la Dirigente della Sezione Autorizzazioni Ambientali

DETERMINA

- **DI RILASCIARE il Provvedimento Autorizzatorio Unico Regionale di cui all’Allegato 1, parte integrale e sostanziale della presente Determinazione, comprensivo del provvedimento di VIA e dei titoli abilitativi**

sopra indicati per l'“*Appalto integrato per lavori di valorizzazione e riqualificazione integrata dei paesaggi costieri del Comune di Ugento*” proposto dal Comune di Ugento;

- **DI DARE ATTO** che il **Provvedimento Autorizzatorio Unico Regionale** comprende esclusivamente le seguenti autorizzazioni/pareri/nulla osta, di cui all'Allegato 1:
 1. valutazione di Impatto Ambientale (art. 27-bis D.Lgs. 152/06);
 2. accertamento di Compatibilità Paesaggistica (interventi di rilevante trasformazione ai sensi dell'art. 90 delle NTA del PPTR);
 3. parere di conformità al PAI
 4. parere del Comune di Ugento in qualità di Ente di gestione del Parco naturale regionale “Litorale di Ugento”;
 5. parere di conformità urbanistica rilasciato dal Comune di Ugento (Ufficio Tecnico– Settore Urbanistica, Ambiente e SUAP)
 6. parere di Acquedotto Pugliese S.p.A. relativo alle interferenze dei sottoservizi da realizzare per la pubblica illuminazione con la rete idrica;
 7. nulla osta di 2i rete Gas;
 8. nulla osta di RFI;
 9. nulla osta di Terna Rete Italia;
 10. parere della Sezione Coordinamento Servizi Territoriali (Servizio Territoriale BR-LE) relativo al vincolo idrogeologico;
 11. parere del Consorzio di Bonifica Ugento e Li Foggi

e pertanto non può produrre effetto alcuno con riferimento ad eventuali ulteriori autorizzazioni, intese, concessioni, licenze, pareri, concerti, nulla osta e assensi comunque denominati, necessari alla realizzazione e all'esercizio del medesimo progetto che NON siano stati considerati né dal proponente né da alcuno degli Enti coinvolti nel procedimento;

- **DI PRECISARE** che il presente provvedimento è condizionato alla legittimità dei provvedimenti e degli atti amministrativi connessi e presupposti, di competenza di altri enti pubblici a ciò preposti;
- **DI NOTIFICARE** il presente provvedimento a cura della Sezione Autorizzazioni Ambientali al Comune di Ugento;
- **DI TRASMETTERE** il presente provvedimento a cura della Sezione Autorizzazioni Ambientali a:
 - Comune di Ugento
 - Consorzio di Bonifica Ugento e Li Foggi
 - Autorità di Bacino
 - Soprintendenza Archeologia, Belle Arti e Paesaggio per le province di Taranto, Brindisi e Lecce
 - Acquedotto Pugliese S.p.A.
 - ANAS S.p.A.
 - TERNA S.p.A.
 - Rete Ferroviaria Italiana
 - Enel
 - Telecom Italia
 - 2i Rete Gas S.p.A.
 - REGIONE PUGLIA Sezione Tutela e valorizzazione del paesaggio
 - REGIONE PUGLIA Sezione Gestione sostenibile e tutela delle risorse forestali
 - REGIONE PUGLIA Sezione Demanio e patrimonio (Servizio Demanio costiero e portuale)
 - REGIONE PUGLIA Sezione Lavori Pubblici
- **DI TRASMETTERE COPIA conforme del presente provvedimento al Segretario della Giunta Regionale.**

Il provvedimento viene redatto in forma integrale, nel rispetto della tutela alla riservatezza dei cittadini, secondo quanto disposto dal D.lgs. 196/03 in materia di protezione dei dati personali e ss.mm.ii.

Il presente provvedimento:

- a) sarà trasmesso in copia conforme all'originale al Segretariato della Giunta Regionale;
- b) sarà disponibile nel sito ufficiale della Regione Puglia: www.regione.puglia.it;
- c) sarà trasmesso in copia all'Assessore alla Qualità dell'Ambiente;
- d) sarà pubblicato sul BURP.

Avverso la presente determinazione l'interessato, ai sensi dell'art. 3 comma 4 della L. 241/90 e ss.mm.ii., può proporre nei termini di legge dalla notifica dell'atto ricorso giurisdizionale amministrativo o, in alternativa, ricorso straordinario (ex D.P.R. 1199/1971).

La Dirigente della Sezione Autorizzazioni Ambientali

Dott.ssa Antonietta Riccio



**REGIONE
PUGLIA**

**DIPARTIMENTO MOBILITÀ, QUALITÀ URBANA, OPERE
PUBBLICHE, ECOLOGIA E PAESAGGIO
SEZIONE AUTORIZZAZIONI AMBIENTALI
SERVIZIO VIA E VINCA**

VERBALE CONFERENZA DEI SERVIZI AMBIENTALE 06/11/2018

Comune di Ugento (LE)

Procedimento: Procedimento di VIA e VINCA ex art. 27bis (Provvedimento autorizzatorio unico regionale) del Dlgs 152/2006 e ss.mm. e ii.

Progetto: Appalto integrato per lavori di valorizzazione e riqualificazione integrata dei paesaggi costieri del Comune di Ugento (LE) Proponente: Comune di Ugento (LE)

Sede Riunione: Regione Puglia – Assessorato alla Qualità dell'Ambiente, Via Gentile n. 52, Bari

Il giorno 06 novembre 2018 alle ore 11.30, presso la sede dell'Assessorato alla Qualità dell'Ambiente, via Gentile n. 52 – Bari, si tiene la Conferenza dei Servizi istruttoria, convocata, ai sensi della l.r. 4/2014, con nota prot. della Sezione Autorizzazioni Ambientali n. AOO_089/12/10/2018 n. 10901. Presiede la Conferenza dei Servizi la Dirigente del Servizio VIA e VINCA.

Ai lavori partecipano i rappresentanti degli Enti, come da foglio firme allegato (all. 1).

Il presidente verificato che le convocazioni sono state regolarmente trasmesse a tutti i soggetti interessati, richiama l'iter amministrativo fin qui seguito:

- con nota prot. n. 1409 del 20/01/2018, acquisita al prot. AOO_089/24/01/2018 n. 787, il Comune di Ugento ha trasmesso l'istanza per l'avvio del procedimento di VIA e Vinca relativo al "Appalto integrato per lavori di valorizzazione e riqualificazione integrata dei paesaggi costieri del Comune di Ugento";
- con nota prot. AOO_089/12/02/2018 n. 1495, lo scrivente Servizio ha richiesto il perfezionamento dell'istanza inoltrata con l'invio della copia della ricevuta di avvenuto pagamento del contributo di cui all'articolo 33 del D.lgs 152/06 e ss.mm. e ii. (oneri istruttori);
- con nota prot. n. 4092 del 21/02/2018, acquisita al prot. AOO_089/21/02/2018 n. 1852 ha trasmesso quanto richiesto con la predetta nota prot. n. 1495/2018;
- con nota prot. AOO_089/22/02/2018 n. 1857, questo Servizio ha comunicato l'avvenuta pubblicazione del progetto sul sito web dell'Autorità Competente e ha richiesto agli Enti indirizzo, la verifica dell'adeguatezza e completezza della documentazione presentata
- con nota prot. AOO_089/03/04/2018 n. 3308, il Servizio VIA e VINCA ha comunicato l'avvenuta pubblicazione del progetto sul sito web dell'Autorità Competente, l'avvio del procedimento e Convocazione di Conferenza di Servizi in modalità sincrona ai sensi dell'art. 14 ter L. n. 241/1990 e ss.mm.ii. così come modificata dal D.lgs. n. 127/2016 per il giorno 19/04/2018;
- con nota prot. AOO_089/02/05/2018 n. 4526, il Servizio VIA e VINCA ha trasmesso il verbale della Conferenza di servizi del 19/04/2018;
- con nota prot. AOO_089/25/06/2018 n. 6908, il Servizio VIA e VINCA ha trasmesso il parere dell'Autorità di Bacino reso con nota prot. n. 6890 del 20/06/2018 ed acquisito in pari data dalla Sezione Autorizzazioni Ambientali al prot. n. 6661, chiedendo di adeguare gli elaborati progettuali secondo le indicazioni della medesima Autorità, sollecitando altresì la trasmissione della "relazione sulle terre e rocce da scavo" così come richiesto dalla Conferenza di servizi del 19/04/ u.s.;
- con nota prot. AOO_089/30/07/2018 n. 8332, il Servizio VIA e VINCA ha trasmesso la nota prot. AOO_089/25/07/2018 n. 8214 relativa al parere del Comitato regionale per la VIA reso nella seduta del 24/07/2018 chiedendo al Comune di Ugento, in qualità di proponente, di riscontrare la richiesta di integrazioni riportate nelle conclusioni dell'allegato parere entro e non oltre trenta giorni dal ricevimento della medesima comunicazione;





**REGIONE
PUGLIA**

**DIPARTIMENTO MOBILITÀ, QUALITÀ URBANA, OPERE
PUBBLICHE, ECOLOGIA E PAESAGGIO
SEZIONE AUTORIZZAZIONI AMBIENTALI
SERVIZIO VIA E VINCA**

- con nota prot. n. 16824 del 17/08/2018, acquisita al prot. AOO_089/20/08/2018 n. 9099, il Comune di Ugento riscontrava la nota prot. n. 8332/2018 trasmettendo le integrazioni richieste da Comitato VIA;
- con nota prot. n. 22266 del 31/10/2018, acquisita al prot. AOO_089/31/10/2018 n. 11688, il Comune di Ugento riscontrava la nota prot. AOO_089/25/06/2018 n. 6908 trasmettendo l'elaborato "Bilancio di produzione materiale da scavo e demolizione"

Si passa quindi a dare lettura dei pareri pervenuti e trasmessi in allegato alla convocazione dell'odierna Conferenza:

1. nota prot. n. 0021820 del 28/02/2018 di Zi Rete Gas S.p.A.;
2. nota prot. n. 1172 del 14/03/2018 di RFI;
3. nota prot. n. 399 del 16/03/2018 di Terna Rete Italia;
4. nota prot. n. 39227 del 12/04/2018 di Acquedotto Pugliese S.p.A.;
5. nota prot. AOO_018/19/04/2018 n. 21522 della Sezione Coordinamento Servizi Territoriali (Servizio Territoriale BR-LE);
6. nota prot. n. 4466 del 19/04/2018 dell'Autorità di Bacino Distrettuale dell'Appennino Meridionale - Sede Puglia;
7. nota prot. n. 242869 del 19/04/2018 di e-distribuzione;
8. nota prot. n. 7119 del 19/04/2018 della Soprintendenza Archeologia, Belle Arti e Paesaggio per le Province di Brindisi, Lecce e Taranto;
9. nota prot. AOO_145/19/04/2018 n. 3316 della Sezione Tutela e Valorizzazione del Paesaggio (Servizio Osservatorio e Pianificazione Paesaggistica);
10. nota prot. AOO_018/24/04/2018 n. 22618 della Sezione Coordinamento Servizi Territoriali (Servizio Territoriale BR-LE);
11. nota prot. n. 2213 del 04/05/2018 del Consorzio di Bonifica Ugento e Li Foggi;
12. nota prot. n. 9817 dell'08/05/2018 del Comune di Ugento;
13. nota prot. n. 9817 dell'08/05/2018 del Comune di Ugento;
14. nota prot. n. 267340 del 21/05/2018 di ANAS S.p.A.;
15. nota prot. n. 6890 del 20/06/2018 dell'Autorità di Bacino Distrettuale dell'Appennino Meridionale - Sede Puglia;
16. nota prot. AOO_089/25/07/2018 n. 8214 recante il parere reso dal Comitato regionale per la VIA nella seduta del 24/07/2018;
17. nota prot. AOO_089/11/10/2018 n. 10851 recante il parere reso dal Comitato regionale per la VIA nella seduta del 04/09/2018.

Con specifico riferimento alle osservazioni dell'Autorità di Bacino, l'Arch. Stragapede illustra le soluzioni alternative per la localizzazione dell'infopoint e del parco giochi che saranno delocalizzate al di fuori delle aree ad Alta e Media pericolosità individuate nella variante al PAI di Ugento. La Conferenza concorda sulla opportunità di prevedere la localizzazione dell'infopoint in un'area, esterna alle aree individuate quali AP e MP ma facilmente accessibile dall'utenza.

Per quanto invece concerne l'istruttoria della relazione "Bilancio di produzione materiale da scavo e demolizione", essa sarà effettuata dal Servizio VIA e VINCA che ne aveva richiesto la trasmissione con le predette note prot. n. 4526/2018 e n. 6908/2018.



**REGIONE
PUGLIA****DIPARTIMENTO MOBILITÀ, QUALITÀ URBANA, OPERE
PUBBLICHE, ECOLOGIA E PAESAGGIO
SEZIONE AUTORIZZAZIONI AMBIENTALI
SERVIZIO VIA E VINCA**

Pertanto, alla luce delle risultanze emerse nel corso del procedimento e dei pareri precedentemente richiamati, la Conferenza dei servizi si conclude esprimendo parere favorevole alla compatibilità ambientale per il progetto in oggetto, nel rispetto delle prescrizioni impartite dagli Enti coinvolti nel procedimento, coerenti con le risultanze istruttorie, la cui ottemperanza sarà a cura del R.U.P. e oggetto di verifica dal parte del Servizio VIA e VINCA.

I lavori della Conferenza si concludono alle ore 12.15.

Letto, confermato e sottoscritto.

Regione Puglia

(Dott.ssa Antonietta Riccio)

(Dott. For. Pierfrancesco Semerari)



16



REGIONE PUGLIA
 DIPARTIMENTO MOBILITÀ, QUALITÀ URBANA, OPERE PUBBLICHE, ECOLOGIA E PAESAGGIO
 SEZIONE ECOLOGIA
 Servizio V.I.A. e Vinca.
 Via Gentile n. 52 - Bari //ambiente.regione-puglia.it/v.i.a.



FOGLIO PRESENZE

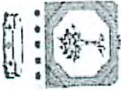
Conferenza di Servizi in modalità sincrona ai sensi dell'art. 14 ter L. n. 241/1990 e ss.mm.ii. così come modificata dal D.Lgs. n. 127/2016D.Lgs. n. 152/2006 e ss.mm.ii. - L.R. 11/2001 e ss.mm.ii. - Procedimento di VIA e VINCA ex art. 27bis del Dlgs 152/2006 e ss.mm. e ii. per l'Appalto integrato per lavori di valorizzazione e riqualificazione integrata dei paesaggi costieri del Comune di Ugento". Proponente: Comune di Ugento (LE). IDVIA_330.

Ente	Rappresentante (nome e cognome)	Qualifica	Firma	FAX-TEL	Indirizzo e-mail
COMUNE DI UGENTO	MARCO PISANELLO	RUP	<i>M. Pisanello</i>		
Comune di Ugento	MARCO LOCCI	SINDACO	<i>Marco Locci</i>		
U	GIANINA ANDREASSI	CONSULENTE VIA	<i>G. Andreassi</i>		G.ANDREASSI@ ARCHIVIO2012.IT
VELLO SULL	ANTONI STRACAPEDA	CONSULENTE ARCHITETTO	<i>Antoni Stracapeda</i>		STRACAPEDA@v.i.a.REGIONE.PUGLIA.IT

17



REGIONE PUGLIA
 DIPARTIMENTO MOBILITÀ, QUALITÀ URBANA, OPERE PUBBLICHE, ECOLOGIA E PAESAGGIO
 SEZIONE ECOLOGIA
 Servizio V.I.A. e Vinca.
 Via Gentile n. 52 - Bari /ambiente.regione.puglia.it/v.i.a.



FOGLIO PRESENZE

Conferenza di Servizi in modalità sincrona ai sensi dell'art. 14 ter L. n. 241/1990 e ss.mm.ii. così come modificata dal D.Lgs. n. 127/2016D.Lgs. n. 152/2006 e ss.mm.ii. - L.R. 11/2001 e ss.mm.ii. - Procedimento di VIA e VINCA ex art. 27bis del Dlgs 152/2006 e ss.mm. e ii. per l' "Appalto integrato per lavori di valorizzazione e riqualificazione integrata dei paesaggi costieri del Comune di Ugento". Proponente: Comune di Ugento (LE). IDVIA_330.

Ente	Rappresentante (nome e cognome)	Qualifica	Firma	FAX-TEL	Indirizzo e-mail
REGIONE PUGLIA TUTELA E PAESAGGI PAESAGGIO	STEFANIA CASSELLA	FUNZIONARIO	<i>Stefania Cassella</i>	080 - 5404378	S. CASSELLA@REGIONE.PUGLIA.IT
REGIONE PUGLIA	ANTONietta Riccio	DIRIGENTE	<i>Antonietta Riccio</i>		a. zaccaro@regione.puglia.it
"	TEREFrancesco SENERGIA	FUNZIONARIO	<i>Terenzio Senergia</i>	080/5404367	p.senergia@regione.puglia.it
"					
"					

18

2i Rete Gas

DIPARTIMENTO SUD EST
AREA TERRITORIALE LECCE - BRINDISI
F + 39 02-93473326
Pec: 2iretegas@pec.2iretegas.it



U-2018-0021820 del 28-02-2018

AM. 1

PEC servizio.ecologia@pec.ruoar.puglia.it
Spettabile
Regione Puglia
Sezione autorizzazione ambientali servizio
Via e Vinca
Via Delle Magnolie, 6/8
70026 Modugno (Ba)

c.a. Dott.ssa Antonietta Riccio

2iRG\DTSE\LB

Oggetto: Procedimento di Via e VINCA ex art. 27 bis del Dlgs 152/2006 e ss.mm. e ii per l'Appalto integrato per lavori di valutazione e riqualificazione Integrata dei paesaggi costieri del Comune di Ugento". Proponente: Comune di Ugento (Le) . Comunicazione di avvenuta pubblicazione del progetto sul sito web dell'Autorità Competente e richiesta di verifica dell'adeguatezza e completezza della documentazione presentata. - IDVI_330 -

Si fa riferimento alla Vostra nota prot. 89 del 22/02/2018 acquisita al protocollo societario n. E-2018-0019777 in pari data, inerente l'intervento in oggetto indicato, per comunicare che, relativamente alla zona d'interesse, la scrivente Società non ha alcuna installazione relativa all'impianto di distribuzione del gas metano nel Comune di Ugento, pertanto, nulla osta all'esecuzione delle opere in argomento per quanto di competenza della scrivente.

Distinti saluti

Nicola Panico
IL RESPONSABILE

Il presente documento è sottoscritto con firma digitale ai sensi dell'art. 21 del d.lgs. 82/2005. La riproduzione dello stesso su supporto analogico è effettuata da 2i Rete Gas e costituisce una copia integra e fedele dell'originale informatico, disponibile a richiesta presso l'Unità emittente



19



Regione Puglia
Sezione Autorizzazioni Ambientali

AOO_089/PROT
19/03/2018 - 0002724
Prot. ingresso - Registro, Protocollo Generale

PRATICA CDS/2018-04

Direzione Territoriale Produzione Bari
Il Direttore

Ferrovie dello Stato Italiane
UA 14/3/2018
RFI-DPR-DTP_BA/ALTINCPA20180
001172

REGIONE PUGLIA

Dipartimento Mobilità, Qualità Urbana, Opere
Pubbliche, Ecologia e Paesaggio
Sezione Autorizzazioni Ambientali
Servizio VIA e VINCA
Via delle Magnolie, 6/8
70026 MODUGNO (BA)
servizio.ecologia@pec.rupar.puglia.it

COMUNE DI UGENTO

protocollo.comune.ugento@pec.rupar.puglia.it

Oggetto: Procedimento di VIA e VINCA ex art. 27bis del Dlgs. 152/2006 e ss.mm.ii. per "Appalto integrato per lavori di valorizzazione e riqualificazione integrata dei paesaggi costieri del Comune di Ugento". Proponente: Comune di Ugento (LE). Comunicazione di avvenuta pubblicazione del progetto sul sito web dell'Autorità Competente e richiesta di verifica dell'adeguatezza e completezza della documentazione presentata. Progetto IDVIA_330

In riferimento alla nota prot. 1857 del 22/2/2018 di avvenuta pubblicazione del progetto in oggetto sul sito web dell'Autorità Competente da parte della Regione Puglia, dopo aver esaminato gli elaborati depositati dal Richiedente questa Società comunica, per quanto di competenza, che gli interventi non prevedono alcuna interferenza con la propria infrastruttura.

Cordiali saluti.

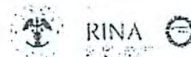
Vincenzo Lambertini

Ca

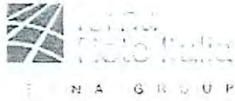


R.F.I. S.p.A. - Direzione Territoriale Produzione Bari - Piazza Moro - Viale Interno Stazione FS, n.57 - 70123 BARI
p.c.c. rfi-dpr-dtp.ba.staff@pec.rfi.it

Piazza della Croce Rossa, 1 - 00161 Roma
Rete Ferroviaria Italiana - Società per Azioni - Gruppo Ferrovie dello Stato Italiane
Società con socio unico soggetta all'attività di direzione e coordinamento di
Ferrovie dello Stato Italiane S.p.A. ai sensi dell'art. 2497 sexies del
cod. civ. e del D.lgs. n. 112, 2015
Sede sociale: Piazza della Croce Rossa, 1 - 00161 Roma
C.p. 288, cap. 00123 Roma (RM)
Iscritta al Registro di Commercio di Roma
Cod. Fisc. 07585570961 e P.I. 07585570961 - R.I.A. 758551



20



Regione
Terni - Centro Sud

Regione Puglia
Sezione Autorizzazioni Ambientali

Regione Puglia
Sezione Autorizzazioni Ambientali

AOO_089/PROT
20/03/2018 - 0002777
Pia. Foglio - Registro Protocollo Generale

Mezzo PEC

TRISPANA/P2018
0000399 - 16/03.2018

Spett.le
REGIONE PUGLIA
Dipartimento Mobilità, Qualità Urbana, Opere
Pubbliche, Ecologia e Paesaggio
Sezione Autorizzazioni Ambientali
servizio_ecologia@pec.rupar.puglia.it

Oggetto: Procedimento di VIA e VINCA ex art. 27bis del Dlgs 152/2006 e ss.mm. e ii. Per l'Appalto integrato per lavori di valorizzazione e riqualificazione integrata dei paesaggi costieri del Comune di Ugento. Proponente: Comune di Ugento (LE). Comunicazione di avvenuta pubblicazione del progetto sul sito web dell'Autorità Competente e richiesta di verifica dell'adeguatezza e completezza della documentazione presentata. IDVIA_330 (da utilizzare nelle successive comunicazioni).

Con riferimento alla Vs. di pari oggetto Prot. 1857/2018 pervenutaci a mezzo PEC in data 22.02.2018, per comodità allegata in copia alla presente, Vi comuniciamo che la documentazione contenuta nel link riportato nella suddetta nota permette di affermare che gli interventi in argomento non comportano interferenze con la Rete di Trasmissione Elettrica Nazionale gestita dalla Scrivente.

Pertanto, diamo ns. nulla-osta all'esecuzione degli interventi così come descritti negli elaborati menzionati.

Nel restare a Vs. disposizione per ogni ulteriore chiarimento in merito, porgiamo distinti saluti.

Il Responsabile
Area Operativa Trasmissione di Napoli
Guglielmo Napolano

Guglielmo Napolano

All: c.s.

RVa/ *M*



Sede legale Terna Rete Italia SpA - Viale Egidio Galvani, 70 - 00156 Roma - Italia - Tel. +39 069 1138111
Reg. Imprese: Roma, C.F. e P.I. 11799181000 R.E.A. 1328587
Cap. Soc. 120.000,00 Euro interamente versato - Socio Unico
Direzione e Coordinamento di Terna SpA

21



Da "PEC SERVIZIO ECOLOGIA" <servizio.ecologia@pec.rupar.puglia.it>
 "protocollo.comune.ugento@pec.rupar.puglia.it"
 <protocollo.comune.ugento@pec.rupar.puglia.it>, "protocollo.cbuf@pec.rupar.puglia.it"
 <protocollo.cbuf@pec.rupar.puglia.it>, "segreteria@pec.adb.puglia.it"
 <segreteria@pec.adb.puglia.it>, "mbac-sabap-le@mailcert.beniculturali.it" <mbac-sabap-
 le@mailcert.beniculturali.it>, "acquedotto.pugliese@pec.aqp.it"
 <acquedotto.pugliese@pec.aqp.it>, "anas.puglia@postacert.stradeanas.it"
 <anas.puglia@postacert.stradeanas.it>, "ternareteitaliaspa@pec.terna.it"
 <ternareteitaliaspa@pec.terna.it>, "rfi-dpr-dtp.ba.staff@pec.rfi.it" <rfi-dpr-
 dtp.ba.staff@pec.rfi.it>, "enelidistribuzione@pec.enel.it" <enelidistribuzione@pec.enel.it>,
 "telecomitalia@pec.telecomitalia.it" <telecomitalia@pec.telecomitalia.it>,
 "2iretegas@pec.2iretegas.it" <2iretegas@pec.2iretegas.it>,
 "servizio.lavoripubblici@pec.rupar.puglia.it" <servizio.lavoripubblici@pec.rupar.puglia.it>,
 "servizio.foreste.regione@pec.rupar.puglia.it" <servizio.foreste.regione@pec.rupar.puglia.it>,
 "serviziodemaniopatrimonio.bari@pec.rupar.puglia.it"
 <serviziodemaniopatrimonio.bari@pec.rupar.puglia.it>,
 "servizio.assettoterritorio@pec.rupar.puglia.it" <servizio.assettoterritorio@pec.rupar.puglia.it>,
 "protocollo.sezionerisorsessostenibili@pec.rupar.puglia.it"
 <protocollo.sezionerisorsessostenibili@pec.rupar.puglia.it>

A

Cc "c.mafrica@regione.puglia.it" <c.mafrica@regione.puglia.it>

Data giovedì 22 febbraio 2018 - 09:17

Prot. 1857/2018 - Procedimento di VIA e VINCA per l'Appalto integrato per lavori di valorizzazione e riqualificazione integrata dei paesaggi costieri del Comune di Ugento". Comunicazione di avvenuta pubblicazione del progetto sul sito web dell'Autorità Competente e richiesta...

In allegato alla presente si invia quanto in oggetto.
 Cordiali saluti

Allegato(i)
 Prot_1857.pdf (423 Kb)

TRISPA/A2018
 0002191 - 22/02/2018

AOT-NA

PRES	AD	TRISPA												
		DSC	ING	MG	NE	CC	SSF	ES	SVR	VA	RU	AMM	CS	LEG
AZ						/								
CC														



TERN A S.p.A.

PRES	AD	TERN A S.p.A.															
		AU	FA	AM	FC	SVR	CA	RC	AT	RE	IA	AA	AL	SI	RU	DO	
AZ																	
CC																	

A/C

22

Am. 4



Regione Puglia
Servizio Ecologia

Uscita _____ Entrata

A00-089/ 4002 del 16/04/2018

Direzione Reti e Impianti
Struttura Territoriale Operativa Lecce
Il Responsabile

Acquedotto Pugliese
U - 12/04/2018 - 0039227



Alla Regione Puglia
Dipartimento Mobilità, Qualità Urbana, Opere Pubbliche,
Ecologia e Paesaggio
Sezione Autorizzazioni Ambientali
Servizio VIA e VINCA
servizio.ecologia@pec.rupar.puglia.it

e p.c. Amministrazione Comunale di Ugento
protocollo.comune.ugento@pec.rupar.puglia.it

Oggetto: Procedimento di VIA e VINCA ex art. 27/bis del D. Lgs. 152/2006 e ss. mm. e ii. per l'Appalto integrato per lavori di valorizzazione e riqualificazione integrata dei paesaggi costieri del Comune di Ugento. Proponente: Comune di Ugento(Le). Comunicazione di avvenuta pubblicazione del progetto sul sito web dell'Autorità Competente, avvio del procedimento e Convocazione di Conferenza di Servizi in modalità sincrona ai sensi dell'art. 14 ter L. n. 241/1990 e ss.mm.ii. così come modificata dal D. Lgs. N.127/2016. IDVIA 330.

Con riferimento alla nota di pari oggetto, Prot A00089/03/04/2018 n°3308 di codesto Servizio, questa AQP spa, visti gli atti progettuali, esprime parere favorevole a condizione che venga effettuata comunicazione dell'inizio dei lavori al fine di far rispettare le distanze e le profondità della rete idrica esistente in funzione dei sottoservizi presenti e da realizzare (pubblica illuminazione).

In particolare, si stabilisce, in caso di intercettazione con le opere AQP, che la linea elettrica venga posata ad un metro di profondità rispetto alla condotta AQP.

Inoltre, considerato che saranno realizzati interventi a servizio della mobilità lenta (pista ciclabile), si fa presente che, ove occorre effettuare interventi di manutenzione (sollevamento chiusini) da parte di questa AQP spa, gli stessi saranno a carico dell'Amministrazione Comunale di Ugento in quanto Soggetto Proponente.

Si allegano stralci con l'indicazione dei punti di intercettazione con le reti idriche.

Cordiali saluti,

Il Responsabile
(Ing. Marcello Rainò)



93

ACQUEDOTTO PUGLIESE S.P.A. CON UNICO AZIONISTA REGIONE PUGLIA www.aqp.it

Subordinato Via Garibaldi, 66 - 70121 Bari - Italy C.F. P.I.V.A. 003470030781 - REA C.G. P.A.A. di Bari n. 416092
Capitale Sociale € 7.120.000,00 - Registro Imprese di Bari n. 003470030781







 RETE IDRICA




24



25



26



27



REGIONE
PUGLIA

DIPARTIMENTO AGRICOLTURA, SVILUPPO RURALE E
AMBIENTALE

SEZIONE COORDINAMENTO SERVIZI TERRITORIALI

Servizio Territoriale BR-LE

Data 19/04/2017
AOO_0180 0021522
PROTOCOLLO USCITA

DIPARTIMENTO MOBILITA', QUALITA' URBANA, OPERE
PUBBLICHE, ECOLOGIA E PAESAGGIO
SEZIONE AUTORIZZAZIONI AMBIENTALI
SERVIZIO VIA/VINCA
servizio.ecologia@pec.rupar.puglia.it

Oggetto: IDVIA_330 - Convocazione conferenza dei Servizi per "Appalto integrato per lavori di valorizzazione e riqualificazione integrata dei paesaggi costieri del Comune di Ugento" Vincolo Idrogeologico (RDL 3267/1923, RD 1126/1926, rr 09/2015) Comunicazione

Vista la richiesta di cui all'oggetto si comunica che, pur seguendo le indicazioni delle note del 22/02/2018 (AOO_089 001857) e del 03/04/2018 (AOO_089 003308), non si è riuscito a prendere visione degli atti e pertanto non è possibile rilasciare il parere di competenza.

Tanto si doveva soprattutto al fine di verificare la correttezza delle informazioni per prendere atto dei documenti disponibili e/o di individuare delle soluzioni alternative.

Cordialmente

P.O. Attuazione Politiche Forestali
(dott. Gian Luca Elia)



28

www.regione.puglia.it;

Sezione Coordinamento Servizi Territoriali

Servizio Territoriale LE-BR - Sede di LECCE

Indirizzo Viale della Libertà, 70 - 73100 Lecce - Tel: 0832 373670 -

mail: gl.elia@regione.puglia.it - pec: serviziocentro@pec.rupar.puglia.it



AM 6

Autorità di Bacino Distrettuale dell'Appennino Meridionale
Sede Puglia

Autorità di Bacino della Puglia
PROTOCOLLO GENERALE
 adbp A00_AFF_GEN
 0004466
 U 19/04/2018 12:03:09

Regione Puglia
 Dipartimento Mobilità
 Qualità urbana, Opere Pubbliche
 Ecologia e Paesaggio
 Sezione Autorizzazioni Ambientali
 Servizio Via e Vinca
servizio.ecologia@pec.rupar.puglia.it

Oggetto: *Procedimento di VIA e VINCA ex art. 27 bis del Digs. 152/2006 e ss.mm.ii. per "Appalto integrato per lavori di valorizzazione e riqualificazione integrata dei paesaggi costieri del Comune di Ugento". Proponente: Comune di Ugento (Le). Comunicazione di avvenuta pubblicazione del progetto sul sito web dell'Autorità competente e richiesta di verifica dell'adeguatezza e completezza della documentazione presentata. IDVIA_330*

In riferimento alla vs nota prot. A00089/22/02/18 n° 1857, acquisita al prot. n° 2009 del 26/02/2018, con la quale si chiedeva alla scrivente Autorità di verificare la completezza e l'adeguatezza della documentazione relativa al progetto in epigrafe per i profili di competenza, si fa presente quanto segue.

L' Autorità di Bacino Puglia nell'ambito del procedimento in corso da parte del Comune Ugento relativo alla redazione del PUG ha attivato un tavolo tecnico, anche con la finalità di definire le nuove perimetrazioni idrauliche, per il cui conseguimento l'Amministrazione Comunale ha fornito i rilievi necessari.

L'ambito territoriale oggetto di tale approfondimento corrisponde all'incirca all'areale dell'intero progetto di valorizzazione e riqualificazione del paesaggio costiero; le risultanze dei sopra richiamati approfondimenti possono divenire, pertanto, occasione per meglio calibrare le scelte progettuali ancorandole ad un effettivo livello di pericolosità.

Peraltro, l'unico studio idraulico a corredo del progetto in oggetto è relativo al solo bacino Suddenna; tale studio non appare condivisibile tanto nell'approccio quanto nei risultati.

Considerando che la serie d'interventi prevista dal progetto è per la gran parte riferita ad elementi preesistenti di cui viene proposto il recupero, mentre altri nuovi elementi sembrerebbero, per le precipue finalità ambientali, riconducibili a fattispecie consentite ai sensi del PAI resta l'onere di una puntuale verifica a valle del procedimento di aggiornamento del PAI in corso.

Si ritiene opportuno, pertanto, coordinare le scelte progettuali in parola con il nuovo quadro conoscitivo in corso di definizione nell'ambito del sopra richiamato tavolo tecnico che costituirà riferimento sovraordinato a seguito delle procedure di integrazione e modifica del PAI.

Coordinatore e Responsabile
 dei procedimenti tecnici
 dott. geol. Gennaro Capasso



Il Segretario Generale
 dott. ssa geol. Vera Corbelli

Referente pratica:
 Arch. Alessandro Cantatore
 Tel. 0809182202

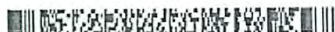
29



e-distribuzione

Infrastrutture e Reti Italia
Distribuzione Territoriale Rete Puglia e Basilicata
Progettazione Lavori e Autorizzazioni

Casella Postale 229 - Via Spoleto sn - 00071 Pomezia RM



E-DIS-19/04/2018-0242869

e-distribuzione@pec.e-distribuzione.it

DIS/MAT/SU/DTR-PUB/SVR/PLA/DFLE

Spett.le
REGIONE PUGLIA
DIPARTIMENTO MOBILITA', QUALITA'
URBANA, OPERE PUBBLICHE,
ECOLOGIA E PAESAGGIO - SEZIONE
AUTORIZZAZIONI AMBIENTALI
SERVIZIO VIA E VINCA

PEC: servizio.ecologia@pec.rupar.puglia.it

Oggetto: Procedimento di VIA e VINCA ex art.27bis del DLgs 152/2006 e ss.mm.ii. per l' "Appalto integrato per lavori di valorizzazione e riqualificazione integrata dei paesaggi costieri del Comune di Ugento".
Proponente: Comune di Ugento

Convocazione di Conferenza di Servizi in modalità sincrona ai sensi dell'art.14 ter L.n.241/1990 e ss.mm.ii. così come modificata dal D.Lgs. n.127/2016 - IDVIA_330.

Pratica COSER 8-LE-2018

Con riferimento all'oggetto, alle lettere prot.AOO_089_2418 del 03/04/2018 e prot.AOO_089_3666 del 10/04/2018 inviate da codesta amministrazione (quest'ultima acquisita al nostro protocollo con nota E-DIS-10/04/2018-0221761) contenente la convocazione della conferenza di servizi per il giorno 19/04/2018 per la discussione del progetto di valorizzazione e riqualificazione integrata dei paesaggi costieri del Comune di Ugento, come meglio descritto in oggetto, si comunica la disponibilità di massima ad intervenire sulle Infrastrutture di proprietà della scrivente e-distribuzione S.p.A..

Tale disponibilità è valida sia per le linee elettriche aeree ed interrate esistenti che dovessero risultare interferenti, sia per quelle che diventerà necessario realizzare in variante o ex-novo a seguito dell'intervento in argomento.

Si ritiene utile fare presente al riguardo che e-distribuzione S.p.A. opera in regime di concessione la distribuzione dell'energia elettrica e che, in ragione di ciò, ha l'obbligo di connettere alle proprie reti tutti i soggetti che ne facciano richiesta, senza compromettere la continuità del servizio e purché siano rispettate le regole tecniche nonché le deliberazioni emanate dall'Autorità di Regolazione per Energia Reti e Ambiente (già AEEGSI) in materia di tariffe, contributi ed oneri, individuando la soluzione di connessione che risponda al criterio del minimo tecnico per non aggravare il sistema elettrico di oneri che non siano strettamente necessari.

Si ritiene opportuno precisare anche che gli impianti di e-distribuzione S.p.A., tranne per cause del tutto

1/2



30

Azienda certificata OHSAS 18001 - UNI EN ISO 14001 - UNI EN ISO 9001 - UNI CEI EN ISO 50001

e-distribuzione SpA - Società con unico socio - Sede legale: 00198 Roma, Via Ombrone 2 - Registro Imprese di Roma, Codice fiscale e Partita IVA 05779711000 - R.E.A. 922436 - Capitale Sociale 2.600.000.000 Euro i.v. - Direzione e coordinamento di Enel SpA

Id. 24464288

e-distribuzione

eccezionali, non possono essere disalimentati, sono da considerarsi sempre in tensione e il solo avvicinarsi agli stessi, sia pure tramite l'impiego di attrezzi, materiali o mezzi mobili a distanza inferiore a quella prevista dalle vigenti disposizioni di legge, può essere causa di pericolo mortale.

A tale proposito si ritiene di dovere informare che e-distribuzione S.p.A. porrà in essere ogni intervento sugli impianti solo a valle del perfezionamento commerciale per ciascuna delle interferenze che saranno rilevate in fase preventiva ed in corso d'opera e per le quali dovrà essere avanzata specifica istanza, ferme restando le eventuali previsioni delle specifiche convenzioni con gli enti interessati in materia di compensazione degli oneri derivanti da questa tipologia di lavori.

Sin da ora si ritiene necessario far presente che, qualora la regolarizzazione delle interferenze o la realizzazione *ex-novo* di linee ed impianti elettrici richieda l'esecuzione di opere che interessino fondi appartenenti a soggetti terzi (privati - Enti e/o Amministrazioni detentori di vincoli, ecc. ecc.), la scrivente e-distribuzione S.p.A. dovrà preventivamente munirsi dei dovuti permessi, nulla-osta ed autorizzazioni, in esse comprese le servitù di elettrodotto che, se non concesse a titolo bonario, dovranno essere acquisite mediante procedure di imposizione coattiva, con i tempi di ottenimento connessi a tali procedure.

Confidando che il Responsabile del procedimento renda edotti di quanto sopra anche tutti i partecipanti alla conferenza, si comunica che per eventuali ulteriori chiarimenti potrete contattare Gianfranco Russo - Tel.0832518600 - e-mail gianfranco.russo@e-distribuzione.com.

Distinti saluti.

Enrica Irene Sanguedolce
Un Procuratore

Il presente documento è sottoscritto con firma digitale ai sensi dell'art. 21 del d.lgs. 82/2005. La riproduzione dello stesso su supporto analogico è effettuata da Enel Italia srl e costituisce una copia integra e fedele dell'originale informatico, disponibile a richiesta presso l'Unità emittente.



31



*Ministero dei beni e delle
attività culturali e del turismo*
SOPRINTENDENZA ARCHEOLOGIA BELLE ARTI E PAESAGGIO
PER LE PROVINCE DI BRINDISI LECCE E TARANTO
- LECCE -

Risposta al Foglio del 10/04/2018 prot. 3666
Rif. Prot. 6669 del 12/04/2018
Class. 34.19.04/22

Regione Puglia
Sezione Autorizzazioni Ambientali
AOC_089/PROT
20/04/2018 - 0004167
Prot. Ingresso - Registro Protocollo Generato

Att. 8

REGIONE PUGLIA
Dipartimento mobilità, qualità urbana, opere pubbliche,
ecologia e paesaggio
sezione Autorizzazioni ambientali
servizio VIA e VINCA
servizio.ecologia@pec.rupar.puglia.it

MIBACT-SABAP-LE
PROTOCOLLO
0007119 19/04/2018
Cl. 34.19.04/22

OGGETTO: UGENTO (LE) Procedimento di VIA e VINCA ex. Art. 27bis del D. Lgs 152/2006 e ss.mm.ii. per "Appalto integrato per lavori di valorizzazione e riqualificazione integrata dei paesaggi costieri del Comune di Ugento".
Proponente: COMUNE DI UGENTO (LE).
Comunicazione di avvenuta pubblicazione del progetto sul sito web dell'Autorità Competente, avvio del procedimento e Convocazione della Conferenza dei Servizi in modalità sincrona ai sensi dell'art. 14 ter L.n. 241/1990 e ss.mm.ii. Così come modificata dal D.Lgs. n. 127/2016. IDVIA_330. Valutazioni di competenza.

In riscontro alla nota indicata a margine, con la quale codesto Ufficio ha convocato per il 19 aprile alle ore 14,00, la seduta della Conferenza dei Servizi relativa al procedimento indicato in oggetto, questa Soprintendenza
- esaminati gli elaborati pubblicati sul Portale Ambientale della Regione Puglia.

Relativamente agli aspetti di tutela paesaggistica si rendono le valutazioni di seguito indicate.

Il progetto in esame prevede una serie di interventi coordinati puntuali volti a favorire la rinaturalizzazione, la fruizione sostenibile dei paesaggi costieri di Ugento, nell'area in cui si articola il sistema di bacini e canali a mare.

L'area interessata dal progetto è sottoposta alle disposizioni di tutela paesaggistica in virtù del D.M. 26/03/1970, interessa il Parco Naturale e SIC "Litorale di Ugento" ed è altresì interessata dalla presenza di BP e UCP come individuati nelle tavole VI - Sistema delle tutele del PPTR/Puglia.

Le aree di approfondimento interessate sono: Bacino di Suddenna, Area di Fontanelle, Bacino di Rottacapoza e il sistema bacini e canali.

Rilevate le modalità di intervento, richiamato il contenuto di quanto espresso nella Conferenza dei Servizi del 23/11/2015 come da verbale redatto in pari data, questa Soprintendenza, ritiene l'intervento compatibile con i valori paesaggistici del contesto tutelato in quanto finalizzato a mitigare gli elementi detrattori presenti con l'utilizzo di materiali ecosostenibili demandando alla fase in corso d'opera gli approfondimenti delle campionature dei materiali di finitura dei percorsi (calcestre) e del prolungamento di Via Lungo Lago Quinto Ennio.

Tutti i manufatti di nuova installazione dovranno avere caratteristiche di fissaggio al suolo con requisiti di reversibilità.

Relativamente agli aspetti di tutela archeologica:

- visto il parere espresso dalla Scrivente con nota prot. 13108 del 23/11/2015;
- vista la Valutazione di Impatto Archeologico elaborata nel 2017 in occasione della redazione del PCC del Comune di Ugento, trasmessa a questo Ufficio con prot. 0003392 del 15/02/2017;



via A. Galano, 2 - 73100 LECCE
tel. 0832 248311 - fax 0832 248340 - C.F. 93075250758
www.sabap-le.beniculturali.it - e-mail: sabap-le@beniculturali.it
pec: mibac-sabap-le@nuovebeniculturali.it

Pag. 1 di 2

32



*Ministero dei beni e delle
attività culturali e del turismo*

SOPRINTENDENZA ARCHEOLOGIA BELLE ARTI E PAESAGGIO
PER LE PROVINCE DI BRINDISI LECCE E TARANTO
- LECCE -

- considerata l'alta frequenza di attestazioni e rinvenimenti censiti dalla suddetta Valutazione lungo il territorio costiero e in particolare in alcune delle aree oggetto di intervento, dove è stata accertata la presenza di un fossato e di frammenti fittili (si vedano le schede 18 e 19 relative al Bacino di Suddenna);
 - considerato che le procedure di archeologia preventiva si applicano ai lavori pubblici da realizzare in regime di appalto, qualora essi prevedano scavi o movimento di terreno al di sotto delle quote di calpestio esistenti, anche per aree non oggetto di vincoli archeologici o di tutele previste dagli strumenti di pianificazione territoriale;
 - visti:
 - l'art. 28 comma 4 del D. Lgs. 42/2004 e ss.mm.ii. - Codice dei Beni Culturali e del Paesaggio;
 - l'art. 25 del D.Lgs. 50/2016, relativo alla verifica preventiva dell'interesse archeologico;
- non rileva motivi ostativi alla realizzazione di quanto previsto in progetto nel rispetto delle seguenti prescrizioni:

- tutti i lavori che comportano movimento di terra al di sotto delle quote di calpestio dovranno essere eseguiti con controllo archeologico continuativo sin dalle fasi della cantierizzazione e fino alla completa messa in luce del piano utile alla posa delle opere da realizzarsi;
- nel caso di rinvenimento di stratigrafie e/o strutture archeologiche, i lavori dovranno essere sospesi nei tratti interessati per eventuali ampliamenti d'indagine;

L'esecuzione delle attività di controllo archeologico saranno affidate ad archeologi in possesso di adeguata formazione e qualificazione nel campo della ricerca archeologica e di comprovata esperienza, ai sensi dell'art. 25 co. 2 del D. Lgs 50/2016 e del Titolo II Capo I del D.M. 154/2017.

Gli archeologi incaricati, in numero idoneo a garantire il contemporaneo controllo dei lavori in tutti i settori dell'intervento, che opereranno sotto la direzione scientifica della Soprintendenza scrivente, avranno cura di redigere e consegnare entro 30 giorni dalla fine dei lavori la documentazione cartacea, grafica e fotografica, secondo gli standard metodologici correnti e le indicazioni che saranno fornite da questo Ufficio.

La data di inizio dei lavori, i nominativi degli archeologi incaricati e un cronoprogramma attendibile dei diversi interventi dovranno essere comunicati a questo Ufficio con congruo anticipo, in modo da consentire al personale competente per il territorio di effettuare i necessari sopralluoghi e indicare le modalità di controllo adeguate.

In caso di ritrovamenti sarà cura dell'Ufficio scrivente valutare la necessità di approfondimenti dell'indagine archeologica e dettare le eventuali prescrizioni, tali da poter comportare anche modifiche nei lavori progettati, necessarie alla tutela, alla messa in sicurezza e alla conservazione dei manufatti antichi ai sensi della vigente normativa in materia di Beni Culturali.

Gli oneri derivanti dalle prescrizioni di questa Soprintendenza devono considerarsi a carico della committenza.

Tanto si prescrive al fine di evitare la distruzione di stratigrafie o strutture archeologiche eventualmente ancora conservate nel sottosuolo.

Si resta in attesa del verbale della seduta della conferenza dei servizi.

Il Responsabile del Procedimento
Arch. Giovanna Cacudi

Il Funzionario archeologo istruttore
Dott.ssa Serena Strafella

Visto il Funzionario archeologo
Dott.ssa Laura Masiello



Il Soprintendente
Arch. Maria PICCARRETA

Maria Piccarreta



via A. Galatea, 2 - 73100 LECCE
tel. 0832 248311 - fax 0832 248340 - C.F. 93075250758
www.sabap-le.beniculturali.it - e-mail: sabap-le@beniculturali.it
pec: mtbac-sabap-le@mailcert.beniculturali.it



REGIONE
PUGLIA

DIPARTIMENTO MOBILITÀ, QUALITÀ URBANA,
OPERE PUBBLICHE, ECOLOGIA E PAESAGGIO
SEZIONE TUTELA E VALORIZZAZIONE DEL PAESAGGIO
Servizio Osservatorio e Pianificazione Paesaggistica

AOO_145/00_33.16 del 19/04/2018
PROTOCOLLO USCITA

Trasmissione a mezzo
posta elettronica ai sensi
dell'art.47 del D. Lgs n. 82/2005

Sezione Autorizzazioni Ambientali
servizio.ecologia@pec.rupar.puglia.it

Soprintendenza Archeologia, Belle Arti e Paesaggio
per le Province di Brindisi, Lecce e Taranto
mbac-sabap-le@mailcert.beniculturali.it

e, p.c. Comune di Ugento (LE)
protocollo.comune.ugento@pec.rupar.puglia.it

Oggetto: Lavori di valorizzazione e riqualificazione integrata dei paesaggi costieri del
Comune di Ugento.
Procedimento di VIA e VncA ex art. 27-bis del D.Lgs. 152/06 e ss.mm.ii.

Con riferimento alla nota prot. n. AOO_089/3308 del 03/04/2018, acquisita con prot. n. AOO_145/2843 del 05/04/2018, con cui la Sezione Autorizzazioni Ambientali ha indetto la Conferenza di Servizi per il progetto in oggetto, successivamente rinviata con nota prot. n. AOO_089/3666 del 10/04/2018, acquisita con prot. n. AOO_145/3004 del 10/04/2018, si rappresenta quanto segue.

Visti

- la DGR n. 176 del 16.02.2015 con cui è stato approvato il PPTR (BURP n. 40 del 23/03/2015);
- l'art. 146 del D. Lgs. 42/2004;
- l'art. 90 delle NTA del PPTR "Autorizzazione paesaggistica";
- l'art. 91 delle NTA del PUTT/P "Accertamento di compatibilità paesaggistica";
- l'art. 95 delle NTA del PPTR "Realizzazione di opere pubbliche o di pubblica utilità";
- il D. Lgs. 152/2006 e ss.mm.ii.;
- la LR 11/2001 e ss.mm.ii.

Considerato che:

- con nota prot. n. AOO_089/1857 del 22/02/2018, acquisita al prot. n. AOO_145/1650 del 28/02/2018, la Sezione Autorizzazioni Ambientali ha comunicato l'avvenuta pubblicazione del progetto sul sito web dell'Autorità Competente e richiesto la verifica dell'adeguatezza e completezza della documentazione presentata, costituita dai seguenti elaborati (per ciascuno dei quali è riportata la relativa impronta informatica secondo l'algoritmo MD5):

Avviso_pubblico_VIA.doc.p7m
CC.pdf.p7m.p7m
CM.pdf.p7m.p7m

2ea4e7d1fdff700b5ee228d7f5893b36
2880d4d907dfd56b856c27b0b81f84f0
48ab57138f646912bbdd9fa26d474fca



www.regione.puglia.it

Via Gentile, 52 - 70126 Bari - tel. 080.540.3539
pec: servizio.assettoterritorio@pec.rupar.puglia.it

34

R



REGIONE
PUGLIA

DIPARTIMENTO MOBILITÀ, QUALITÀ URBANA,
OPERE PUBBLICHE, ECOLOGIA E PAESAGGIO
SEZIONE TUTELA E VALORIZZAZIONE DEL PAESAGGIO
Servizio Osservatorio e Pianificazione Paesaggistica

CP.pdf.p7m.p7m	ed277d65b31b693498018d8e684ac142
CS.pdf.p7m.p7m	4e58b23a74d75abb07b6714ba64b27c8
DG.pdf.p7m.p7m	114949c999de5fb6a6bc3b89c1aa4945
EP.pdf.p7m.p7m	8c48a94e4b3e04136f9477735d6683d2
LC layout di cantiere ugento.pdf.p7m.p7m	fa34076f755d0e1f0cf13c8509a12ac0
NP.pdf.p7m.p7m	03151497f82300f853d2dc6ce677d66
PM.pdf.p7m.p7m	83859982188ac8050a780a3a737d12e3
PSC.pdf.p7m.p7m	c2fa260ef47d6de09605d4def952b7df
E.01rev_SDF_Planimetria generale.pdf.p7m.p7m	49c6d9002be11d6c7cef962125153
E.02rev_SDF_Planimetria del bacino di Suddenna.pdf.p7m.p7m	70820dac99f906159c745a655712447c
E.03rev_SDF_Planimetria del bacino di Rottacapozza.pdf.p7m.p7m	d8dc403fba0bc3c133587874a650460f
E.04rev_SDF_Planimetria dell'area Fontanelle.pdf.p7m.p7m	ecd38007477a7e56abd530be59c067c9
E.05rev_Bacino di Suddenna, parco urbano acquatico.pdf.p7m.p7m	76cbaf4da447efbe97a3c17b11f93845
E.05rev_Bacino di Suddenna, via Malta-via_malta.pdf.p7m.p7m	576098e8dc1e51036d6dcba03fb43f1c
E.07rev_Bacino di Suddenna, Lungo lago Q.Ennio-q.ennio.pdf.p7m.p7m	5e04cd708b83d72d62eba5399561d6c9
E.08rev_Bacino di Suddenna, parcheggio Lungolago Q. Ennio-TAVOLA.pdf.p7m.p7m	46ff8c0de9dea6444955fe4614b16393
E.09rev_Bacino di Suddenna, infopoint-Layout3.pdf.p7m.p7m	36e50b8347df5f0163fca7122878348c
E.10rev_Bacino di Suddenna, area giochi del parco urbano-G-NUOVO.pdf.p7m.p7m	551ff7f8fdea7a4b6b0be2b870a4743d
E.11rev_Bacino di Suddenna, pontile 1 ANT-SUDDENNA_01.pdf.p7m.p7m	ddf13e575a0a78d2f0a371a6cb7173b6
E.12rev_Bacino di Suddenna, pontile 2-SUDDENNA_02.pdf.p7m.p7m	5a9fbc8954da53e5c0f1cddb9e02652f2
E.13rev_Bacino di Suddenna, passerella in legno-SUDDENNA_03.pdf.p7m.p7m	d69280b4b9900d4a4f9495dc1f6e7f96
E.14rev_Bacino di Suddenna, area di sosta in legno-SUDDENNA_04.pdf.p7m.p7m	613c44df89de31fb77b6f700fb94eee2
E.15rev_Bacino di Suddenna, accesso al parco 1-SUDDENNA_05.pdf.p7m.p7m	9af32beac78fb36d37d0de295eaa0236
E.16rev_Bacino di Suddenna, accesso al parco 2-SUDDENNA_06.pdf.p7m.p7m	53c44db235f8d3f9626e84bd126c5e49
E.17rev_Bacino di Suddenna, ponte pedonale 1 (2)-SUDDENNA_01.pdf.p7m.p7m	0fccc62f8f31127a4dc7649be9d936b4
E.18rev_Bacino di Suddenna, ponte pedonale 2-SUDDENNA_01.pdf.p7m.p7m	e32084b5639d585e39965ad89436107a
E.21rev_Bacino di Rottacapozza, riserva integrale.pdf.p7m.p7m	32c47c57876023c7fd0d4f422dbe9eb1
E.22rev_Bacino di Rottacapozza, birdwatching.pdf.p7m.p7m	4bcb1b77441bf50aa07077a50d7da483
E.25rev_Zona Fontanelle, planimetria di progetto-stampa.pdf.p7m.p7m	bd1ed0e7d813f173a0249f7b1dec9f09
E.26rev_Zona Fontanelle, parcheggio-Layout3.pdf.p7m.p7m	435de6053889f305b05092bfb590bcc

www.regione.puglia.it

Via Gentile, 52 - 70126 Bari - tel. 080.540.3539
pec: servizio.assettoterritorio@pec.rupar.puglia.it



35

Q



REGIONE
PUGLIA

DIPARTIMENTO MOBILITÀ, QUALITÀ URBANA,
OPERE PUBBLICHE, ECOLOGIA E PAESAGGIO

SEZIONE TUTELA E VALORIZZAZIONE DEL PAESAGGIO
Servizio Osservatorio e Pianificazione Paesaggistica

E.27rev_Zona Fontanelle, C.so Vittoria-corsa vittoria 5
(2).pdf.p7m.p7m f301b57d184485c04d447beca961b3c1
d073e0c14a2eb7b585e21049f3a7f54c

E.28rev_Percorso cicloturistico, ponte pedonale.pdf.p7m.p7m
V.19rev_Bacino di Suddenna, rinaturalizzazione parco urbano-
stampa nuova.pdf.p7m.p7m 43f7f31290090118e542e4d3bcf13f79

V.23rev_Bacino di Rottacapozza, rinaturalizzazione riserva
integrale.pdf.p7m.p7m 0e482e3e893fb1ec701a0c3726c4f7ca
8a925c180244ca76ae1f7aa9ec790270

V.35rev_Zona Fontanelle, rinaturalizzazione.pdf.p7m.p7m
E.29rev_Percorso cicloturistico, sezioni e dettagli-
stampa.pdf.p7m.p7m 920bf9f88099e80e4be19f4a3135ca78
d5f7ff28059fee63023d4b4093c71037
a56411c7f2106ecob0ea9cc788c2e71
4bef53fa6f35759663eff91ae3eda9e

E.32rev_Abaco dei materiali.pdf.p7m.p7m
E.33_Abaco degli arredi.pdf.p7m.p7m
E.34rev_Bacino di Suddenna, percorso ginnico.pdf.p7m.p7m
I.30rev_Illuminazione, zona bacino di Suddenna-
stampa.pdf.p7m.p7m 4042307e90f540ade5c726b1458c357d

I.31rev_Illuminazione, zona Fontanelle, c.so Vittoria 2-
stampa.pdf.p7m.p7m 2080d4c57b993de126dadb79fcaee3c1

T.20rev_Bacino di Suddenna, tracciamenti geometrici-
stampa.pdf.p7m.p7m 3bcdde73218a76b59f467155cea1c52a

T.24rev_Bacino di Rottacapozza, tracciamenti geometrici-
stampa.pdf.p7m.p7m 2022b84cf9f5c278c5ed4afbf0f5088
013296af8e183360dc5996bb962314a1
00d94ed02a68df02852cd5ad6d1018053
5ef469fe52614741143f88988a167b5f
be78530f082ffbb31666e87152aedab2
5afe33b0e10b5276aa04eea4d1111401
807ed72ce4a458a5f0fc5f56f955c820
86691eb32083398168ec7d4d2fad517d
837d4b7a8b368a2d22012f47510c3fd5
84655effbde73205afd74610f653788d
00b753e94fd54c4b4deceee54429de4c
6e0d219f7e4e205cb5c789d030e8866b
08a7d6d9961beb2dbcf7c99e75c36cb
2174e4f8748d349b1490df410f497136
a8be91a11182080d2096e8cb773c35c9
6a574170a4dc182d4d463001fb224c3e
efc1483458baadf084e06352c2fe6af7
5faffde59624f20a816bf465bdf2eaa1
fa66a1319e8b64f6b331e7899108dc6b
33efc7936ec32fb316a4e9571279002e
fd4bf4b8cfbdf2e902c7d8bob9ef6ef

RC1.pdf.p7m.p7m
RC2.pdf.p7m.p7m
RC3.pdf.p7m.p7m
RG.pdf.p7m.p7m
RGT.pdf.p7m.p7m
RI.pdf.p7m.p7m
RID.pdf.p7m.p7m
RIN.pdf.p7m.p7m
RP.pdf.p7m.p7m
RV.pdf.p7m.p7m
SG.pdf.p7m.p7m
REF.pdf.p7m.p7m
RS.pdf.p7m.p7m
REB.pdf.p7m.p7m
dch sost notoriet... costo progetto per VIA.pdf.p7m
istanza avvio procedura VIA.pdf.p7m

con nota prot. n. AOO_089/3308 del 03/04/2018, acquisita con prot. n. ADO_145/2843
del 05/04/2018, la Sezione Autorizzazioni Ambientali ha indetto la Conferenza di Servizi

www.regione.puglia.it

Via Gentile, 52 - 70126 Bari - tel. 080.540.3539
pec: servizio.assettoterritorio@pec.rupar.puglia.it



36

Q



REGIONE
PUGLIA

DIPARTIMENTO MOBILITÀ, QUALITÀ URBANA,
OPERE PUBBLICHE, ECOLOGIA E PAESAGGIO
SEZIONE TUTELA E VALORIZZAZIONE DEL PAESAGGIO
Servizio Osservatorio e Pianificazione Paesaggistica

per il progetto in oggetto, successivamente rinviata con nota prot. n. AOO_089/3666 del 10/04/2018, acquisita con prot. n. AOO_145/3004 del 10/04/2018.

(Descrizione dell'intervento)

Come si evince dagli elaborati progettuali e, in particolare, dalla Relazione Generale, il progetto prevede la valorizzazione e rinaturalizzazione del sistema di canali e bacini del litorale di Ugento (Bacino di Suddenna, Area di Fontanelle, Bacino di Rottacapoza e sistema generale canali-bacini). Nello specifico, il progetto prevede:

- *la valorizzazione dei caratteri ecologici*: il progetto prevede il ripristino della continuità ecosistemica lungo le aree del parco attualmente frammentate per la presenza di insediamenti non regolamentati, mediante la realizzazione di aree boscate e fasce ecotonali. Lungo le sponde dei canali esistenti nel tratto tra Fontanelle e Rottacapoza saranno realizzati interventi di integrazione e selezione della vegetazione in modo da creare le condizioni favorevoli allo sviluppo di *habitat* idonei per il consolidarsi di biocenosi, la realizzazione di nuovi impianti arboreo-arbustivi per la formazione di aree boscate e di percorsi e spazi di fruizione, l'uso dei residui spiaggiati di posidonia per la ricostituzione del tratto dunale sulle fasce costiere, per un'estensione di circa 4500 mq, in corrispondenza della riserva naturale del bacino di Rottacapoza.
- *La realizzazione del sistema di mobilità lento - Percorso Cicloturistico*: la rete delle vie esistenti verrà adeguata a percorsi pedonali e ciclabili e sentieri escursionistici, i quali potranno avere una propria sede o combinarsi con percorsi stradali e altre vie di comunicazione esistenti. Il nuovo percorso ciclo pedonale avrà una lunghezza totale pari a circa 5000 m, dall'area di Suddenna fino al bacino di Rottacapoza, sezioni variabili da 2,50 a 5,00 m in funzione dei percorsi esistenti, pavimentazione in calcestruzzo, rinforzato nel tratto di Fontanelle, e protezione con steccato in legno di castagno.
- *La realizzazione del sistema dei parcheggi*: il progetto prevede la rinaturalizzazione di parcheggi esistenti sulla costa, che evidenziano criticità ambientali, come quello in zona Fontanelle di circa 14000 mq, di lungolago Q. Ennio, di circa 1000 mq, e a Fontanelle di circa 9500 mq.
- *Interventi sul sistema dei bacini - Rinaturalizzazione del sistema dei canali*, nati come sistema di bonifica di aree paludose: il progetto prevede la delimitazione con muretti a secco dei bacini di espansione per il drenaggio delle acque e la realizzazione di un canale di comunicazione dei bacini con il mare, in maniera da far defluire le acque stagnanti nel periodo di bassa marea e far penetrare le acque marine nei bacini durante l'alta marea, al fine di risanare naturalmente le acque salmastre incrementandone la salinità. Il progetto prevede, inoltre, la modellazione degli argini di protezione della riserva di Rottacapoza, in modo tale da creare una depressione per il ristagno dell'acqua piovana che non vada a modificare il livello salino dell'acqua del bacino, l'ampliamento del bacino di Suddenna, creando un invaso di espansione con una capacità di accumulo maggiore rispetto a quella attuale, fino a 29600 mq, allo scopo di mettere in sicurezza il centro abitato di Torre S. Giovanni soggetto a fenomeni di allagamento. I canali saranno



www.regione.puglia.it

Via Gentile, 52 - 70126 Bari - tel. 080.540.3539
pec: servizio.assettoterritorio@pec.rupar.puglia.it

37

CR



REGIONE
PUGLIA

DIPARTIMENTO MOBILITÀ, QUALITÀ URBANA,
OPERE PUBBLICHE, ECOLOGIA E PAESAGGIO
SEZIONE TUTELA E VALORIZZAZIONE DEL PAESAGGIO
Servizio Osservatorio e Pianificazione Paesaggistica

oggetto di rimozione delle ostruzioni e rinaturalizzazione dei margini, anche eliminando eventuali cordoli di cemento ivi presenti.

(Vincoli ministeriali)

Gli interventi ricadono nelle seguenti aree vincolate con Decreto di vincolo paesaggistico art. 134 D.Lgs. n. 42/2004:

- Decreto del 26/03/1970 "Dichiarazione di notevole interesse pubblico della zona costiera e di parte del territorio comunale di Ugento", motivato come segue: "La zona ha notevole interesse pubblico perché, costituita nella parte centrale e in piano da un'area sabbiosa e dunale, nelle estremità nord-est e sud-ovest da rocce lievemente in pendio e nella parte alta e degradante verso il mare da territori coltivati prevalentemente a ulivi e vite, forma un complesso paesistico di grande importanza, nonché un suggestivo quadro naturale e - per i suoi resti antichi e monumenti - un insieme di cose immobili avente valore estetico e tradizionale";
- Decreto dell'01/08/1985 "Integrazione di dichiarazioni di notevole interesse pubblico riguardante il tratto di costa adriatico e ionica dal limite sud dell'abitato di Otranto (mare Adriatico) al confine con la provincia di Taranto (Porto Cesareo - Mare Janio)".

Gli interventi interessano, inoltre, nei pressi dei bacini Suddenna e Rottacapozza sud, l'area tutelata ai sensi dell'art. 142 del D. Lgs. 42/2004, lett. a) territori costieri, e ricadono nell'area tutelata ai sensi dell'art. 142 del D. Lgs. 42/2004 lett. f) parchi e riserve, precisamente il Parco Naturale Regionale "Litorale di Ugento", e, in gran parte, nell'area tutelata ai sensi dell'art. 142 del D. Lgs. 42/2004, lett. g) boschi e macchie.

(Istruttoria con riferimento al PPTR)

Dalla consultazione degli elaborati del PPTR risulta che l'area d'intervento ricade nell'Ambito paesaggistico "Il Salento delle serre", figura territoriale "Le serre joniche", per il quale sono previsti specifici Obiettivi di Qualità Paesaggistica nella sezione C2 della relativa Scheda d'Ambito (n. 11).

Per quanto attiene il Sistema delle tutele si evince quanto segue.

Struttura idro-geo-morfologica

- Beni paesaggistici: gli interventi, nei pressi dei bacini Suddenna e Rottacapozza sud, interessano un territorio costiero, disciplinato dagli indirizzi di cui all'art. 43, dalle direttive di cui all'art. 44 e dalle prescrizioni di cui all'art. 45 delle NTA del PPTR.
- Ulteriori contesti (art. 143, comma 1, lett. 3 del D.Lgs. 42/04): alcuni interventi interessano i canali di collegamento dei bacini tutelati come Reticolo idrografico di connessione della Rete Ecologica Regionale, disciplinato dagli indirizzi di cui all'art. 43, dalle direttive di cui all'art. 44 e dalle misure di salvaguardia e di utilizzazione di cui all'art. 47 delle NTA del PPTR; gli interventi, ricadono, infine, in aree soggette a vincolo idrogeologico, disciplinate dai medesimi indirizzi e direttive; parte degli interventi interessa, inoltre, dei cordoni dunari, disciplinati dagli indirizzi di cui all'art. 51, dalle direttive di cui all'art. 52 e dalle prescrizioni di cui all'art. 56 delle NTA del PPTR.



www.regione.puglia.it

Via Gentile, 52 - 70126 Bari - tel. 080.540.3539
pec: servizio.assettoterritorio@pec.rupar.puglia.it

38

Q



REGIONE
PUGLIA

DIPARTIMENTO MOBILITÀ, QUALITÀ URBANA,
OPERE PUBBLICHE, ECOLOGIA E PAESAGGIO

SEZIONE TUTELA E VALORIZZAZIONE DEL PAESAGGIO

Servizio Osservatorio e Pianificazione Paesaggistica

Struttura ecosistemica e ambientale

- *Beni paesaggistici*: gran parte degli interventi interessa dei *boschi*, disciplinati dagli indirizzi di cui all'art. 60, dalle direttive di cui all'art. 61 e dalle prescrizioni di cui all'art. 62 delle NTA del PPTR; gli interventi ricadono, inoltre, nell'area del *Parco Naturale Regionale "Litorale di Ugento"*, disciplinato dagli indirizzi di cui all'art. 69, dalle direttive di cui all'art. 70 e dalle prescrizioni di cui all'art. 71 delle NTA del PPTR.
- *Ulteriori contesti (art. 143, comma 1, lett. 3 del D.Lgs. 42/04)*: gli interventi sui bacini e su tutta l'area circostante il bacino di Rottacapozza sud interessano delle *aree umide*, disciplinate dagli indirizzi di cui all'art. 60 e dalle direttive di cui all'art. 61 delle NTA del PPTR; parte degli interventi interessa, inoltre, *aree di rispetto dei boschi*, disciplinate dagli indirizzi di cui all'art. 59, dalle direttive di cui all'art. 60 e dalle misure di salvaguardia e di utilizzazione di cui all'art. 63 delle NTA del PPTR. Gli interventi ricadono, infine, in un *sito di rilevanza naturalistica*, precisamente il SIC "Litorale di Ugento" (IT9150009), disciplinato dagli indirizzi di cui all'art. 69, dalle direttive di cui all'art. 70 e dalle misure di salvaguardia ed utilizzazione di cui all'art. 73 delle NTA del PPTR.

Struttura antropica e storico-culturale

- *Beni paesaggistici*: gli interventi interessano due *aree di notevole interesse pubblico*, precisamente l'area vincolata con Decreto del 26/03/1970 "*Dichiarazione di notevole interesse pubblico della zona costiera e di parte del territorio comunale di Ugento*" e l'area vincolata con Decreto dell'01/08/1985 "*Integrazione di dichiarazioni di notevole interesse pubblico riguardante il tratto di costa adriatica e ionica dal limite sud dell'abitato di Otranto (mare Adriatico) al confine con la provincia di Taranto (Porto Cesareo - Mare Jonio)*", disciplinate dagli indirizzi di cui all'art. 77, dalle direttive di cui all'art. 78 e dalle prescrizioni di cui all'art. 79 delle NTA del PPTR e per le quali gli elaborati serie 6.4 del PPTR riportano nella relativa Scheda di identificazione e di definizione delle specifiche prescrizioni d'uso ai sensi dell'art. 136 e 157 del Codice dei beni culturali e del paesaggio gli obiettivi, indirizzi, direttive e prescrizioni per la conservazione dei valori paesaggistici e la disciplina d'uso del vincolo paesaggistico.
- *Ulteriori contesti (art. 143, comma 1, lett. 3 del D.Lgs. 42/04)*: gli interventi risultano percepibili in parte da due *strade a valenza paesaggistica*, ovvero la SP 91 e la SP 65, disciplinate dagli indirizzi di cui all'art. 86, dalle direttive di cui all'art. 87 e dalle misure di cui all'art. 88 delle NTA del PPTR.

(Valutazione della compatibilità paesaggistica)

Gli interventi interessano l'area del Parco Naturale Regionale Litorale di Ugento, tra Torre San Giovanni e Lido Marini, caratterizzata da un'ampia estensione di macchia mediterranea, dune e retrodune e un sistema di bacini e canali, realizzati per la bonifica delle aree paludose e tutelate come aree umide e reticolo idrografico di connessione della Rete Ecologica Regionale. Il valore paesaggistico del Parco è minacciato dall'alta ed incontrollata pressione antropica di tipo stagionale che ha innescato fenomeni di inquinamento, degrado



www.regione.puglia.it

Via Gentile, 52 - 70126 Bari - tel. 080.540.3539
pec: servizio.assettoterritorio@pec.rupar.puglia.it

39

CE



REGIONE
PUGLIA

DIPARTIMENTO MOBILITÀ, QUALITÀ URBANA,
OPERE PUBBLICHE, ECOLOGIA E PAESAGGIO
SEZIONE TUTELA E VALORIZZAZIONE DEL PAESAGGIO
Servizio Osservatorio e Pianificazione Paesaggistica

ambientale e mobilità incontrollata. La caratterizzazione antropica del paesaggio è completata dal sistema di viabilità veloce del territorio.

In merito all'obiettivo di valorizzazione paesaggistica perseguita dal progetto in esame, si rileva che questa Sezione, già Servizio Assetto del Territorio, con DD n. 193 del 23/04/2013 ha bandito un "Avviso Pubblico per la manifestazione di interesse per la realizzazione dei progetti integrati di paesaggio nell'ambito del Piano Paesaggistico Territoriale della Regione Puglia (PPTR) per l'attuazione del Programma Regionale per la Tutela dell'Ambiente - Asse 2, linea di intervento E", a seguito del quale con DD n. 546 del 21/11/2013 ha approvato la graduatoria delle proposte, tra le quali figurava quella del Comune di Ugento. In data 16/10/2015 la Regione Puglia e il Comune di Ugento (LE) hanno sottoscritto il Protocollo d'Intesa per l'espletamento dei concorsi di progettazione per l'acquisizione dei livelli di progettazione preliminare e definitivo per le relative opere. Il progetto vincitore è risultato quello delle opere oggetto della presente valutazione, come da DD n. 1171 del 10/09/2015 del Comune di Ugento, finanziato con le risorse finanziarie a valere sull'APQ - Settore Aree Urbane per l'attuazione delle Azioni Pilota programmate in fase di elaborazione del PPTR - E) la valorizzazione integrata dei Paesaggi Costieri, come da DD n. 240 dell'08/06/2015. Pertanto, in data 18/03/2016 il Comune di Ugento ha sottoscritto il Disciplinare regolante i rapporti con la Regione Puglia per la realizzazione dei progetti integrati di paesaggio nell'ambito del PPTR - Fondo di Sviluppo e coesione 2007-2013 APQ "Settore Aree Urbane - Città" del 23/04/2014 Cod. operazione FC7.100120. Il Comune di Ugento ha successivamente indetto la gara per l'aggiudicazione dell'Appalto Integrato per la progettazione ed esecuzione dei lavori di valorizzazione e riqualificazione integrata dei paesaggi costieri, aggiudicata definitivamente con DD n. 404 del 06/04/2016.

Ciò premesso, si rappresenta che gli interventi previsti in progetto risultano in buona parte compatibili con le norme di tutela previste dalle NTA del PPTR, nonché con gli Obiettivi di Qualità paesaggistica di cui alla Sezione C2 della Scheda d'Ambito "Il Salento delle serre". A tal proposito, si ritiene tuttavia utile specificare quanto segue.

In merito all'interessamento dei *territori costieri*, si rappresenta che l'art. 45, comma 3, lett. b3) prevede l'ammissibilità della realizzazione di strutture di facile amovibilità per attività connesse al tempo libero, che non compromettano gli elementi naturali e non riducano la fruibilità ed accessibilità dei territori costieri, che siano realizzate con materiali ecocompatibili, senza utilizzo di materiali cementati di qualsiasi genere e fondazioni nel sottosuolo e purchè siano installate senza alterare la morfologia dei luoghi. A tal proposito, si rileva che per i pontili fissi previsti in progetto nel bacino di Suddenna, che pur rispondono a gran parte dei citati requisiti, risulta necessario garantire un uso specifico e temporaneamente limitato del tempo.

Sempre in merito all'interessamento dei *territori costieri*, si rileva, inoltre, che le previsioni di rinaturalizzazione dei parcheggi, presenti nei luoghi in punto di fatto, e di realizzazione dei nuovi percorsi in calcestruzzo risultano compatibili con gli interventi ritenuti ammissibili alle lett. b4) e b6) del comma 4 del citato art. 45. Si ritiene, tuttavia, che debbano essere



www.regione.puglia.it

Via Gentile, 52 - 70126 Bari - tel. 080.540.3539
pec: servizio.assettoterritorio@pec.rupar.puglia.it

40

CR



REGIONE
PUGLIA

DIPARTIMENTO MOBILITÀ, QUALITÀ URBANA,
OPERE PUBBLICHE, ECOLOGIA E PAESAGGIO
SEZIONE TUTELA E VALORIZZAZIONE DEL PAESAGGIO
Servizio Osservatorio e Pianificazione Paesaggistica

completamente rinaturalizzati i tratti di viabilità esistente che vengono dismessi in favore dei nuovi tratti in adeguamento, in particolare intorno al bacino di Rottacapozza.

In merito all'interessamento dei *cordoni dunari* perimetrati dal PPTR, si rappresenta che l'art. 56, comma 3, lett. b1) prevede l'ammissibilità della realizzazione di passerelle o strutture simili facilmente rimovibili di piccole dimensioni, finalizzate alla fruizione dei siti tutelati, che non ne compromettano forma e funzione e che siano realizzati con materiali ecocompatibili, requisiti posseduti dai previsti accessi al mare regolamentati su percorso di sabbia delimitati da steccato, di larghezza pari a 2 m. Al fine di limitare l'introduzione di elementi estranei e la modificazione dello stato dei luoghi, si ritiene, tuttavia, che lo steccato ligneo debba essere sostituito da un parapetto realizzato con montanti lignei e corda.

Si rileva, inoltre, che gli interventi di realizzazione della postazione *bird watching* previsto nell'area più a sud del bacino Rottacapozza, come da Tav. E.21rev_Bacino di Rottacapozza, riserva integrale.pdf.p7m.p7m, alcuni tratti di nuovo percorso in calcestre e del nuovo impianto di illuminazione siano in contrasto con quanto previsto al medesimo art. 56, comma 2, lett. a1), che prevede la non ammissibilità di progetti che determinino modificazione dello stato dei luoghi, e non rientrano tra quelli ammissibili ai sensi del comma successivo del medesimo articolo. Nella medesima area, la realizzazione dei tratti di nuovo percorso in calcestre e del relativo impianto di illuminazione risulta in contrasto anche con quanto previsto per le aree di rispetto dei boschi all'art. 63, comma 2, lett. a1), comportando la rimozione della vegetazione arborea ed arbustiva ivi presente, e lett. a3), comportando l'apertura di nuove strade. Si ritiene, tuttavia, che l'introduzione di lievi modifiche progettuali che prevedano lo spostamento della citata postazione *bird watching* e la modifica dei tracciati dei nuovi percorsi e dell'impianto in maniera tale da non interessare i perimetri dei cordoni dunari e dell'area di rispetto dei boschi, possano consentire il superamento di detti contrasti.

Per quanto attiene alle altre previsioni progettuali, si rappresenta che i relativi interventi risultano compatibili con le norme di tutela di cui alle NTA del PPTR, nonché con gli Obiettivi di Qualità paesaggistica di cui alla Sezione C2 della Scheda d'Ambito "Il Salento delle serre", e non arrecano pregiudizio alla conservazione dei valori dei siti tutelati, proponendone la valorizzazione paesaggistica.

(Conclusioni)

Tutto ciò premesso, considerato che gli interventi previsti in progetto:

- interessano beni ed ulteriori contesti paesaggistici cartografati e disciplinati dal PPTR;
- con l'introduzione di opportune modificazioni progettuali, enunciate nel paragrafo "Valutazione della compatibilità paesaggistica" e di seguito specificate, non contrastano con quanto previsto dalle NTA del PPTR;
- non arrecano pregiudizio alla conservazione dei valori dei siti tutelati e risultano compatibili con i citati Obiettivi di Qualità Paesaggistica nonché con lo Scenario Strategico del PPTR "La Valorizzazione e Riqualificazione Integrata dei Paesaggi Costieri";



www.regione.puglia.it

Via Gentile, 52 - 70126 Bari - tel. 080.540.3539
pec: servizio.assettoterritorio@pec.rupar.puglia.it

41

(Handwritten signature)



REGIONE
PUGLIA

DIPARTIMENTO MOBILITÀ, QUALITÀ URBANA,
OPERE PUBBLICHE, ECOLOGIA E PAESAGGIO

SEZIONE TUTELA E VALORIZZAZIONE DEL PAESAGGIO
Servizio Osservatorio e Pianificazione Paesaggistica

in base a quanto previsto dall'art. 14 della LR 11/2001 e ss.mm.ii., la scrivente Sezione ritiene che la Determina di Valutazione di Impatto Ambientale possa assumere il valore di Autorizzazione Paesaggistica ai sensi dell'art. 90 delle NTA del PPTR, previo parere della competente Soprintendenza (per la quale il presente parere costituisce Relazione illustrativa ex art. 146, comma 7, del D.Lgs. 42/2004), a condizione che:

- i pontili fissi nel bacino di Suddenna siano realizzati qualora sia garantito un uso specifico e temporaneamente limitato del tempo;
- siano completamente rinaturalizzati i tratti di viabilità esistente che vengono dismessi in favore di nuovi tratti in adeguamento, in particolare intorno al bacino di Rottacapozza;
- lo steccato ligneo degli accessi al mare regolamentati su percorso di sabbia di larghezza pari a 2 m sia sostituito da un parapetto realizzato con montanti lignei e corda;
- sia prevista una localizzazione ed un tracciato che non interessino i perimetri dei cordoni dunari e dell'area di rispetto dei boschi cartografati dal PPTR per la postazione *bird watching* prevista nell'area più a sud del bacino Rottacapozza, come da Tav. E.21rev_Bacino di Rottacapozza, riserva integrale.pdf.p7m.p7m, la realizzazione dei tratti di nuovo percorso in calcestre e il relativo impianto di illuminazione.

Il Funzionario istruttore
(arch. Rocco Pastore)

La Dirigente della Sezione
(ing. Barbara Loconsole)



www.regione.puglia.it

Via Gentile, 52 - 70126 Bari - tel. 080.540.3539
pec: servizio.assettoterritorio@pec.rupar.puglia.it

42



M. 10

DIPARTIMENTO AGRICOLTURA, SVILUPPO RURALE E
AMBIENTALE

SEZIONE COORDINAMENTO SERVIZI TERRITORIALI

Servizio Territoriale BR-LE

Data 24/04/2018
AOO_0180 0022618
PROTOCOLLO USCITA

DIPARTIMENTO MOBILITA', QUALITA' URBANA, OPERE
PUBBLICHE, ECOLOGIA E PAESAGGIO
SEZIONE AUTORIZZAZIONI AMBIENTALI
SERVIZIO VIA/VINCA
servizio.ecologia@pec.rupar.puglia.it

Oggetto: IDVIA_330 - Convocazione conferenza dei Servizi per "Appalto integrato per lavori di valorizzazione e riqualificazione integrata dei paesaggi costieri del Comune di Ugento" Vincolo Idrogeologico (RDL 3267/1923, RD 1126/1926, rr 09/2015)
Rilascio parere

Data la nota del 19/04/2018 - AOO_0180 0021522 - acquisiti successivamente gli elaborati di progetto, si rilascia parere idrogeologico favorevole a condizione che gli individui vegetali che rientrano negli habitat tutelati e che attualmente ricadono nell'area di espansione di progetto per i bacini, vengano estirpati con le cure del caso e riutilizzati per la successiva rinaturalizzazione.

P.O. Attuazione Politiche Forestali
(dott. Gianluca Elia)



www.regione.puglia.it;
Sezione Coordinamento Servizi Territoriali
Servizio Territoriale LE-BR - Sede di LECCE
Indirizzo Viale della Libertà, 70 - 73100 Lecce - Tel: 0832 373670 -
mail: gl.elia@regione.puglia.it - pec: servizio_foreste@pec.rupar.puglia.it

43

AM 11



Consorzio di Bonifica Ugento e Li Foggi
Ugento - Lecce

Oggetto: Procedimento di VIA e VINCA ex art.27 bis del D. Lgs. 152/2006 e ss.mm.ii. per l'Appalto integrato per lavori di valorizzazione e riqualificazione integrata dei paesaggi costieri del Comune di Ugento (LE).

Consorzio di Bonifica Ugento e Li Foggi
AOO unica

AOO1/PROT
04/05/2018 - 0002213
Prov. Ugento - Lecce - Provincia Consorzio

Spett.le Regione Puglia
DIPARTIMENTO MOBILITA', QUALITA' URBANA
OPERE PUBBLICHE, ECOLOGIA E PAESAGGIO
SEZIONE AUTORIZZAZIONI AMBIENTALI
SERVIZIO VIA E VINCA
Via G. Gentile, 52

70126 **BARI**

pec:servizio.ecologia@pec.rupar.puglia.it

Regione Puglia
Servizio Ecologia

Uscita _____ Entrata _____ e p.c. Spett.le Comune di Ugento
AOO_089/ 4919 del 09/05/2018

Ufficio Tecnico
Sett. Urbanistica e Assetto del Territorio
Piazza Adolfo Colosso n.1
73059 **UGENTO (Le)**
pec:protocollo.comune.ugento@pec.rupar.puglia.it

Con riferimento al procedimento in oggetto ed a seguito di valutazione da parte dell'Area Tecnica, questo Ente esprime parere favorevole, per quanto di propria competenza, alle opere previste in progetto.

Si fa presente, comunque, che la palizzata in legno dell'altezza di m.1,00, prevista tra canale e pista di servizio, può essere di impedimento per eventuali interventi di manutenzione da eseguire con mezzi meccanici.

Per quanto sopra, si chiede che la stessa sia realizzata in modo "smontabile", anche ad un'altezza di cm. 40 dal piano stradale.



IL DIRETTORE DELL'AREA TECNICA
(Ing. Giuseppe Corti)

V° IL DIRETTORE GENERALE
(Dott. Vito Caputo)

44

MM 12

Città di Ugento



Città di Ugento

Provincia di Lecce

UFFICIO TECNICO

SETTORE URBANISTICA AMBIENTE E SUAP

Tel.0833/557001- Fax 0833/556496 - Codice Fiscale 81003470754

www.comune.ugento.le.it e-mail: rsup.urbauistica@comune.ugento.le.it

PEC: urbauistica.comune.ugento@pec.rupar.puglia.it

Piazza Adolfo Colosso n. 1, C.A.P. 73059

Prot. n. 9817 del 08.05.2018

Spett.le Regione Puglia
Dipartimento mobilità, Qualità Urbana,
Opere Pubbliche, Ecologia e paesaggio
Sezione Autorizzazione Ambientali
Sezione VIA e VINCA
Via Gentile, 52 - 70126 BARI
PEC: servizio.ecologia@pec.rupar.puglia.it

OGGETTO : PROGETTO DI VALORIZZAZIONE E RIQUALIFICAZIONE INTEGRATA DEI PAESAGGI COSTIERI DEL COMUNE DI UGENTO. PARERE DI CONFORMITA' URBANISTICA DI COMPETENZA.

IL RESPONSABILE DEL SETTORE URBANISTICA AMBIENTE E SUAP

nel richiamare il contenuto della nota n. AOO_089/3308 del 03.04.2018 della Sezione Autorizzazioni Ambientali avente ad oggetto "Lavori di valorizzazione e riqualificazione integrata dei paesaggi costieri del Comune di Ugento. Procedimento di VIA e VINCA ex art. 27/bis del D.Lgs. 152/06 e s.m.i.", con la quale veniva indetta la 1° Conferenza dei Servizi decisoria, nonché la nota AOO_089/4226 del 02.05.2018 concernente la trasmissione del resoconto della Conferenza dei Servizi anzidetta numerata IDVIA_330;

- VISTO il D.P.R. n. 380 del 06.06.2001 e s.m.i.;
- VISTO il P.R.G. del Comune di Ugento approvato con D.R.G. n. 3846 del 01.08.1989 e n. 1031 del 02.03.1990;
- VISTO il Regolamento Edilizio Comunale;
- VISTO il Progetto Esecutivo a firma dello studio di progettazione Prato Engineering;
- VALUTATA la documentazione prodotta;
- ACCERTATA la rispondenza alle norme urbanistico - edilizie vigenti e la conformità alla strumentazione urbanistica generale ed esecutiva del Comune;

esprime, per quanto di propria competenza, **PARERE DI CONFORMITA' URBANISTICA** al progetto in argomento, precisando, così come richiesto in seno alla C.d.S., quanto segue:-

"lettera c): durata temporale dell'esercizio dei pontili fissi nel bacino Suddenna" -

Relativamente alla durata dell'esercizio dei pontili fissi nel bacino di Fontanelle si evidenzia, innanzi tutto, il loro carattere di reversibilità in coerenza con le prescrizioni della competente Soprintendenza, e la possibilità di una loro eventuale rimozione successivamente alla riuscita rinaturalizzazione del bacino e delle aree limitrofe, in particolare qualora, previo monitoraggio naturalistico a cadenza triennale, la presenza di visitatori costituisca disturbo sulla fauna insediata nell'area. L'eventuale rimozione potrà inoltre essere valutata in occasione degli interventi manutentivi, preventivabili a cadenze quinquennali. Appare utile evidenziare, peraltro, come la realizzazione di tali pontili appaia comunque coerente con le previsioni delle NTA del PPTR, ed in particolare con quanto previsto dall'art. 45 comma 2 lett. a1), laddove prevede la non ammissibilità di interventi che comportino la "realizzazione di qualsiasi nuova opera edilizia, fatta eccezione per le opere finalizzate al recupero/ripristino dei valori paesistico/ambientali", quali appunto sono da considerare gli interventi di progetto, e con quanto previsto dal successivo comma 3 lett.



45

b2), laddove ammette la "realizzazione di aree a verde attrezzato con percorsi e spazi di sosta pedonali e per mezzi di trasporto non motorizzati, con l'esclusione di ogni opera comportante la impermeabilizzazione dei suoli", in quanto i suddetti pontili costituiscono aree di sosta, esclusivamente pedonali, integrate nel percorso per la fruizione regolamentata dell'area a verde attrezzato che circonda il bacino di Suddenna. Si evidenzia infine come l'intervento proposto sia coerente con quanto previsto dall'art. 45 comma 3 lett. b3), che ammette la "realizzazione di attrezzature di facile amovibilità per la balneazione e altre attività connesse al tempo libero, che non compromettano gli elementi naturali e non riducano la fruibilità ed accessibilità dei territori costieri", proprio in quanto l'opera, oltre a non compromettere gli elementi naturali presenti, garantisce l'incremento della fruizione regolamentata e un miglioramento dell'accessibilità al sistema costiero.

"lettera d): legittimità della destinazione d'uso dell'area adibita a parcheggio nell'area Fontanelle " – in merito a tale punto si fa presente che la Tavola n. 9 "Località Marine – rapporto 1:5000" del vigente P.R.G., individua la suddetta area come tipizzata a parcheggio.

Il presente parere è reso fatte salve tutte le verifiche degli altri organi competenti e l'acquisizione di tutte le intese, i pareri, le autorizzazioni, le licenze, i nulla-osta e gli assensi comunque denominati richiesti dalla normativa vigente.

Il Responsabile del Settore
Arch. Nicola PACELLA COLUCCIA



A11-13



Città di Ugento
Provincia di Lecce

SETTORE URBANISTICA AMBIENTE E SUAP
UFFICIO DI GESTIONE PROVVISORIA DEL PARCO NATURALE REGIONALE
Piazza Adolfo Colosso - cap. 73059
Tel. (0833) 555225 - fax (0833) 556496 - Cod. Fisc.: 81003470754

Protocollo N° 9818 del 08.05.2018

Regione Puglia
Servizio Ecologia

Uscita _____

AOO_089/

5059 del 04/05/2018

Spett.le Regione Puglia
Dipartimento mobilità, Qualità Urbana,
Opere Pubbliche, Ecologia e paesaggio
Sezione Autorizzazione Ambientali
Sezione VIA e VINCA
Via Gentile, 52 - 70126 BARI
PEC: servizio.ecologia@pec.rupar.puglia.it

Oggetto: **PROGETTO DI VALORIZZAZIONE E RIQUALIFICAZIONE INTEGRATA DEI PAESAGGI COSTIERI DEL COMUNE DI UGENTO.**

Con riferimento alla nota n. AOO_089/3308 del 03.04.2018 della Sezione Autorizzazioni Ambientali avente ad oggetto "Lavori di valorizzazione e riqualificazione integrata dei paesaggi costieri del Comune di Ugento. Procedimento di VIA e VINCA ex art. 27/bis del D.Lgs. 152/06 e s.m.i.", concernente la convocazione della 1ª Conferenza dei Servizi decisoria, nonché alla nota AOO_089/4226 del 02.05.2018 concernente la trasmissione del resoconto della Conferenza dei Servizi anzidetta numerata IDVIA_330;

VISTA la L.R. 13/2007, pubblicata sul B.U.R.P. n. 79 suppl. del 31.5.2007 che istituiva il Parco Regionale "Litorale di Ugento";

VISTA la legge regionale 24 luglio 1997, n. 19 (Norme per l'istituzione e la gestione delle aree naturali protette nella regione Puglia);

VISTI il D.M. 03 aprile 2000, le Direttive 92/43/CEE - 79/409/CEE e il D.P.R. nr. 357/97;

VISTA la L.R. nr. 20/2001 e ss.mm.ii.;



47

VISTO il D.P.R. nr. 380/2001 e ss.mm.ii.;

VISTO il D.Lgs. 152/2006 e ss.mm.ii.;

VISTO il Progetto Esecutivo a firma dello studio di progettazione Prato Engineering;

CONSIDERATO che all'art. 15 della L.R. 13/2007, recante "Disposizioni transitorie" si stabiliva come: "Nelle more della costituzione dell'Ente di gestione, la gestione del parco naturale regionale "Litorale di Ugento" è affidata provvisoriamente al Comune di Ugento, che individua un ufficio di gestione provvisoria";

CONSIDERATO che l'art. 10 della legge Istitutiva del Parco Regionale "Litorale di Ugento", prevede che "Fino alla data di entrata in vigore del piano territoriale e del regolamento, l'Ente di gestione rilascia parere obbligatorio (...) su ogni intervento al fine di garantire il rispetto delle normative generali e di salvaguardia (...)";

CONSIDERATO che la L.R. 14 giugno 2007, n. 17 recante "Disposizioni in campo ambientale, anche in relazione al decentramento delle funzioni amministrative in materia ambientale" all'art. 3 (Disposizioni per il rilascio di nulla osta nelle aree protette regionali) stabilisce come il procedimento per il rilascio del nulla osta alla realizzazione degli interventi da effettuarsi nelle aree naturali protette regionali è di competenza dell'ente di gestione dell'area o, in mancanza, del soggetto cui è affidata la gestione provvisoria;

CONSIDERATO che l'intervento in parola ricade in parte nelle "Zone 1 e 2" del Parco Naturale;

VISTO il verbale, così come trasmesso, della C.d.S. decisoria IDVIA_330;

ACCERTATA la verifica di ammissibilità, di opportunità e di compatibilità ambientale delle azioni previste con le finalità istitutive dell'area protetta, nonché con quanto previsto dall'art. 5, punto 3 di cui alla L.R. 13/2007;

ESPRIME PARERE FAVOREVOLE

all'intervento denominato **PROGETTO DI VALORIZZAZIONE E RIQUALIFICAZIONE INTEGRATA DEI PAESAGGI COSTIERI DEL COMUNE DI UGENTO**, con le seguenti precisazioni:

1. le attività previste nel progetto in parola preservino, per quanto possibile, nella fase di cantiere gli aspetti vegetazionali e faunistici delle aree oggetto dei lavori;
2. che la previsione relativa al Bacino "Rottacapozza" ed area circostante quale riserva integrale, citata nel resoconto della Conferenza dei Servizi, non trova riscontro, se non per una piccola area lungo la costa, negli elaborati del redigendo Piano Territoriale del Parco Naturale del Litorale di Ugento e sarà comunque rivista, anche alla luce delle considerazioni emerse in sede di Conferenza, nelle successive fasi di elaborazione del suddetto Piano Territoriale.

Il Responsabile dell'Ufficio di Gestione provvisorio del
Parco Naturale Regionale
Arch. Nicola Pacella Coluccia



48

anas
GRUPPO FS ITALIANE

CT PUG MO / CM LE C

ANAS S.p.A.
GRUPPO FS ITALIANE



Prot. CDG-0267340-P del 21/05/2018

Alla Regione Puglia

Pec: servizi.ecologia@pec.cir.puglia.it

Al Comune di Ugento

Pec: protocollo.com.una.ugento@pec.cir.puglia.it

Oggetto: PROCEDIMENTO DI VIA E VINCA EX ART. 27BIS DEL DLGS 152/2006 E S.M.I. PER L'APPALTO INTEGRATO PER I LAVORI DI VALORIZZAZIONE E RIQUALIFICAZIONE INTEGRATA DEI PAESAGGI COSTIERI DEL COMUNE DI UGENTO (LE).

COMUNICAZIONE DI AVVENUTA PUBBLICAZIONE DEL PROGETTO SUL SITO WEB DELL'AUTORITA' COMPETENTE E RICHIESTA DI VERIFICA DELL'ADEGUATEZZA E COMPLETEZZA DELLA DOCUMENTAZIONE PRESENTATA.

- Riscontro alla Pec con allegato grafico prot. 7211 del 28.03.2018 acquisita al prot. Anas CDG-171804-A del 29.03.2018

In riscontro alla Pec con allegato grafico prot. 7211 del 28.03.2018 dal quale si evince che il progetto previsto non interessa la SS 274 Salentina Meridionale e le fasce di rispetto stradale, si ribadisce che l'Anas non esprimerà alcun parere e/o autorizzazione di competenza.

Cordiali saluti.

IL RESPONSABILE AREA COMPARTIMENTALE

Ing. Carlo PULLANO



Coordinamento Territoriale Adriatica
Area Compartimentale Puglia
Via L. Einaudi, 15 - 70125 Bari T [+39] 080 5091111 - F [+39] 080 5091437
Pec: anas.puglia@postacert.stradeanas.it - www.stradeanas.it

Anas S.p.A. - Gruppo Ferrovie dello Stato Italiane
Società con socio unico soggetta all'attività di direzione e coordinamento di Ferrovie dello Stato Italiane S.p.A.
e concessionaria ai sensi del D.L. 138/2002 (convertito con L. 178/2002)
Sede Legale: Via Maresamburo, 10 - 00185 Roma T [+39] 06 44461 F [+39] 06 4456224
Pec: anas@postacert.stradeanas.it
Cap. Soc. Euro 2.269.892.000,00 Iscr. R.E.A. 1024951 P.IVA 02133681003 C.F. 80209450587



49



Att. 15

*Autorità di Bacino Distrettuale dell'Appennino Meridionale
Sede Puglia*

Autorità di Bacino della Puglia
PROTOCOLLO GENERALE
adbp A00_AFF_GEN
0006890
U 20/06/2018 08:47:24

Alla Regione Puglia
Dipartimento Mobilità, Qualità Urbana
Opere Pubbliche
Ecologia e Paesaggio
Sezione autorizzazioni Ambientali
Servizio VIA/Vinca
servizio.ecologia@pec.rupar.puglia.it

Oggetto: "Procedimento di VIA e VINCA ex art. 27bis del D.Lgs 152/2006 e ss.mm.ii. per "Appalto integrato per lavori di valorizzazione e riqualificazione integrata dei paesaggi costieri del Comune di Ugento". Proponente: Comune di Ugento (Le). Trasmissione resoconto Conferenza di servizi decisoria. ID VIA_330"

In riferimento alla Vs. nota prot. A00/089/02-05-18 n° 4526, acquisita con ns prot. n° 5195 del 09/05/2018 alla quale veniva allegato il verbale della conferenza di servizi tenutasi il giorno 19/04/2018 si fa presente quanto segue.

Nel predetto verbale veniva richiesto alla scrivente Autorità di esprimersi esclusivamente in relazione al rapporto tra la proposta progettata e il vigente Piano di bacino stralcio Assetto idrogeologico (PAI) e di chiarire se le perplessità riferite allo studio idraulico del solo bacino Suddenna equivalessero ad una richiesta di integrazione.

La nota prodotta in occasione della CDS del 19/04/2018 tratteggiava un quadro completo dello stato dell'arte in quel momento dando indicazioni, sia di merito che di metodo, in riferimento sia alle perimetrazioni del vigente PAI sia ai risultati di studi di approfondimento del quadro conoscitivo, comprensivi di elaborazioni e modellazioni idrauliche, in corso presso la segreteria tecnica operativa dell'Autorità di bacino.

A seguito di un incontro, tenutosi il giorno 30.05.2018 presso la sede Puglia dell'Autorità di bacino Distrettuale dell'Appennino Meridionale, sono stati illustrati, all'Amministrazione Comunale gli esiti dei suddetti studi condotti dalla segreteria tecnica operativa, e le conseguenti perimetrazioni della pericolosità idraulica e geomorfologica. Le nuove perimetrazioni della pericolosità, ai sensi degli artt. 24 e 25 delle NTA allegate al PAI, saranno oggetto di un procedimento di Variante al PAI per la cui approvazione definitiva si rendono necessari successivi passaggi istituzionali.

La sovrapposizione di quelli che saranno i nuovi perimetri di pericolosità (idraulica e geomorfologica) del PAI con il quadro articolato degli interventi in progetto fa emergere solo alcune situazioni che suggeriscono l'adozione di soluzioni alternative, per l'opportunità di adeguare preventivamente il progetto alle perimetrazioni derivanti dall'approvazione della suddetta Variante al PAI.

Str. Prov. per Casamassima Km 3 - 70010 Valenzano - Bari
tel. 0809182000 - fax. 0809182244 - C.F. 93289020724
www.adb.puglia.it e-mail: segreteria@pec.adb.puglia.it





Autorità di Bacino Distrettuale dell'Appennino Meridionale
Sede Puglia

In particolare l'infopoint ed il parco giochi ricadono in area ad "Alta pericolosità idraulica-AP"; mentre il parcheggio esistente in prossimità dell'estremo sud-est del bacino Suddanna interferisce per una parte limitata con un'area ad "Alta pericolosità idraulica-AP" e per il resto con area a "Media pericolosità idraulica-MP" con tiranti massimi dell'ordine di quasi 1,20 m. Per questi due interventi se ne consiglia la localizzazione in aree non interessate dalle perimetrazioni "AP" ed "MP" di cui alla succitata Variante al PAI.

Sempre in riferimento alla suddetta Variante al PAI, si segnalano alcune aree destinate a piantumazioni d'alto fusto ricadenti in "AP" ed "MP" - non consentite dalle NTA allegate al PAI - e i due attraversamenti del canale, per i quali dovranno essere adottati gli usuali accorgimenti riguardo il franco di 1 m tra l'intradosso dell'impalcato ed il tirante duecentennale e la presenza delle eventuali pile fuori dagli argini.

La restante parte degli interventi elencati nel verbale della CDS del 19/04/2018 risulta conforme tanto al PAI vigente quanto a quello futuro.

Sulla base del quadro sopra delineato non sono necessarie integrazioni da parte del proponente.

Il Coordinatore e Responsabile
 dei procedimenti tecnici
 dott. *Gennaro Capasso*

Il Segretario Generale
 dott.ssa *geol. Vera Corbelli*

Informazioni presso
 sede: *Assessorato Ambiente*
 Tel. 080 9482202



Str. Prov. per Casamassima Km 3 - 70010 Valenzano - Bari
 tel. 0809182000 - fax. 0809182244 - C.F. 93289020724
 www.adb.puglia.it e-mail: segreteria@pec.adb.puglia.it

Regione Puglia
Sezione Autorizzazioni Ambientali

AOO_089/PROT
25/07/2018 - 0008214



REGIONE PUGLIA
DIPARTIMENTO MOBILITÀ, QUALITÀ, URBANA, OPERE PUBBLICHE E PAESAGGIO
ASSESSORATO ALLA QUALITÀ DELL'AMBIENTE
SEZIONE AUTORIZZAZIONI AMBIENTALI
SERVIZIO VIA E VINCA

Al Dirigente Servizio VIA e VINCA
S E D E

Parere espresso nella seduta del 24.07.2018
ai sensi del Regolamento Regionale n. 10/2011, approvato con D.G.R. n. 1099 del 16.05.2011

OGGETTO: D.Lgs. n. 152/2006 e s.m.i. e L.R. n. 11/2001 e s.m.i. - Valutazione di Impatto Ambientale
relativa al progetto "Appalto integrato per lavori di valorizzazione e riqualificazione integrata
dei paesaggi costieri del Comune di Ugento", comprendente la Valutazione d'Incidenza - CUP:
F97B15000250008 - CIG: 64495164F8.
Proponente: Comune di Ugento (LE)



52

PREMESSA E DESCRIZIONE INTERVENTO

Il presente intervento riguarda un *Appalto integrato per lavori di "Valorizzazione e riqualificazione integrata dei paesaggi costieri del comune di Ugento"*; l'oggetto dell'appalto consiste nella progettazione esecutiva ed esecuzione dei lavori per la valorizzazione delle aree costiere del Comune di Ugento attraverso opere di ingegneria naturalistica.

Il sito interessato dal progetto è interamente localizzato nel territorio del Comune di Ugento (LE).

Il progetto rientra, in particolare, nella tipologia elencata nell'Allegato IV alla Parte Seconda del D.Lgs.152/2006, punto 7 (Progetti di infrastrutture), lettera o) opere di canalizzazione e di regolazione dei corsi d'acqua.

Tuttavia, il sito interessato dal progetto ricade all'interno di un'area naturale protetta (Parco Naturale Regionale "Litorale di Ugento"), nonché di un sito della Rete Natura 2000 (SIC Sito di Importanza Comunitaria IT9150009 "Litorale di Ugento").

Di conseguenza, ai sensi dell'art. 6, comma 7, lettera b, del D.Lgs. 152/2006, il progetto risulta soggetto a Valutazione d'Impatto Ambientale, nonché – in ossequio alle disposizioni del D.P.R. 8 settembre 1997, n. 357 – a Valutazione d'Incidenza.

Il Comune di Ugento, con nota prot n.0001409 del 20/01/2018, ha trasmesso i seguenti elaborati, analizzati per la espressione del seguente parere:

1) progetto esecutivo composto dai seguenti elaborati:

Relazioni

- RS Relazione di sintesi;
- RG Relazione generale;
- SG Schemi guida per l'individuazione dell'intervento;
- REB Relazione ecologica – Aspetti botanici;
- REF Relazione ecologica – Aspetti faunistici;
- RI Relazione impianti elettrici;
- RP Relazione paesaggistica;
- RIN Relazione opera di ingegneria naturalistica;
- RGT Relazione geotecnica;
- RID Relazione idraulica;
- RV Relazione di verifica nuovi argini;
- RC1 Relazione calcoli statici – Ponti pedonali;
- RC2 Relazione calcoli statici – Struttura per bird-watching;
- RC3 Relazione calcoli statici – Pasterelle in legno;

Elaborati estimativi

- CM Computo metrico – definitivo;
- CE Computo metrico estimativo comparativo;
- EP Elenco prezzi;
- NP Analisi nuovi prezzi;
- PM Piano di manutenzione;
- CS Capitolato speciale d'appalto;
- CP Cronoprogramma;
- DG Diagramma di Gantt;
- PSC Piano di Sicurezza e Coordinamento;
- LC Layout di cantiere;

Elaborati grafici – Stato di fatto

- E.01_SDF_Planimetria generale (scala 1:5000);
- E.02_SDF_Planimetria del bacino di Suddenna (scala 1:1000);
- E.03_SDF_Planimetria del bacino di Rottacapozza (scala 1:1000);
- E.04_SDF_Planimetria dell'area Fontanelle (scala 1:1000);



53

Elaborati grafici - Stato di progetto

- E.05_ Bacino di Suddenna, parco urbano acquatico (scala 1:1000);
 - E.06_ Bacino di Suddenna, via Malta (scale varie);
 - E.07_ Bacino di Suddenna, Lungo lago Q.Emio (scale varie);
 - E.08_ Bacino di Suddenna, parcheggio Lungo lago Q. Emio (scale varie);
 - E.09_ Particolari costruttivi info point (scale varie);
 - E.10_ Bacino di Suddenna, area giochi del parco urbano (scale varie);
 - E.11_ Bacino di Suddenna, pontile 1 (scale varie);
 - E.12_ Bacino di Suddenna, pontile 2 (scale varie);
 - E.13_ Bacino di Suddenna, passerella in legno (scale varie);
 - E.14_ Bacino di Suddenna, area di sosta in legno (scale varie);
 - E.15_ Bacino di Suddenna, accesso al parco 1 (scale varie);
 - E.16_ Bacino di Suddenna, accesso al parco 2 (scale varie);
 - E.17_ Bacino di Suddenna, ponte pedonale 1 (scale varie);
 - E.18_ Bacino di Suddenna, ponte pedonale 2 (scale varie);
 - V.19_ Bacino di Suddenna, rinaturalizzazione parco urbano (scale varie);
 - T.20_ Bacino di Suddenna, tracciamenti geometrici (scala 1:500);
 - E.21_ Bacino di Rottacapozza, riserva integrale (scala 1:1000);
 - E.22_ Bacino di Rottacapozza, birdwatching (scale varie);
 - V.23_ Bacino di Rottacapozza, rinaturalizzazione riserva integrale (scale varie);
 - T.24_ Bacino di Rottacapozza, tracciamenti geometrici (scala 1:500);
 - E.25_ Zona Fontanelle, planimetria di progetto (scala 1:1000);
 - E.26_ Zona Fontanelle, parcheggio (scale varie);
 - E.27_ Zona Fontanelle, C.so Vittoria (scale varie);
 - E.28_ Percorso cicloturistico, ponte pedonale (scale varie);
 - E.29_ Percorso cicloturistico, sezioni e dettagli (scale varie);
 - I.30_ Illuminazione, zona bacino di Suddenna (scale varie);
 - I.31_ Illuminazione, zona Fontanelle, C.so Vittoria (scale varie);
 - E.32_ Albero dei materiali;
 - E.33_ Albero degli eredi;
 - E.34_ Bacino di Suddenna, percorso giuoco (scale varie);
 - V.35_ Zona Fontanelle, rinaturalizzazione (scale varie);
- 2) studio di impatto ambientale contenente gli elementi di cui all'allegato G del D.P.R.357/1997 composto dai seguenti elaborati:
- Studio di Impatto Ambientale (SIA);
 - Relazione per la Valutazione di Incidenza (VIA);
 - Allevato cartografico (Album composto da 17 tavolette in formato A3)
- 3) sintesi non tecnica dello studio di impatto ambientale;

UBICAZIONE DELL'INTERVENTO

Il progetto prevede una serie di interventi coordinati volti a favorire la rinaturalizzazione e la fruizione sostenibile dei paesaggi costieri di Ugento, nell'area in cui si articola il sistema di bacini e canali a marea realizzati a partire dalla fine degli anni '20 dello scorso secolo per bonificare le paludi locali - e oggi inseriti negli omonimi Parco Naturale Regionale e Sito d'Importanza Comunitaria "Litorale di Ugento". Sebbene il progetto comprenda prevalentemente interventi di natura lineare o puntuale, è possibile individuare il sito di inserimento dei medesimi interventi in un'area che si estende lunga la fascia costiera del litorale di Ugento - dalla Marina di Torre San Giovanni (a nord) a Lido Marini a sud -, per una superficie complessiva di circa 350 ha, sebbene gli interventi riguardino aree e tracciati di ingombro molto più limitato.



54

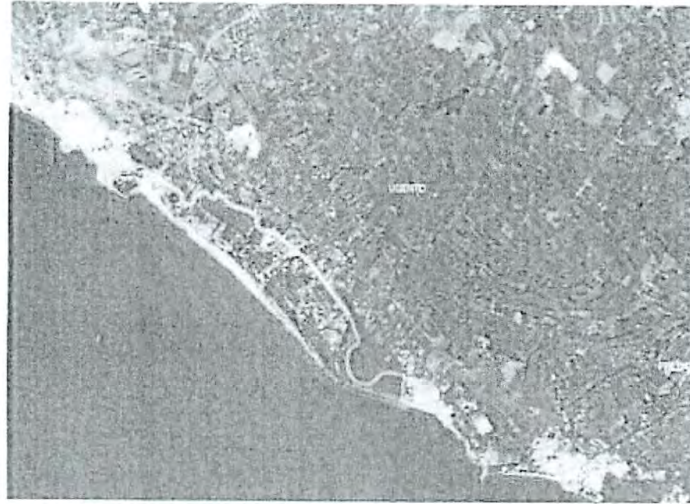


Figura 1 Inquadramento area di intervento

INTERVENTI PREVISTI DAL PROGETTO

Gli obiettivi strategici del progetto (Fonte Progetto esecutivo – RG Relazione generale), finalizzati all'incremento della sostenibilità ambientale, possono essere così sintetizzati:

- valorizzare, conservare e recuperare le aree a valenza naturalistica;
- preservare la centralità del sistema dei canali e dei bacini nel contesto paesaggistico;
- sviluppare il sistema di mobilità sostenibile di connessione tra le principali parti che compongono il progetto;
- caratterizzare le singole aree in relazione alla loro specifica vocazione.

I principali temi progettuali sono:

- *valorizzazione dei caratteri ecologici*: ripristino della continuità ecosistemica lungo le aree del parco, riducendo o mitigando gli attuali elementi di discontinuità e frammentazione, connessi in particolare alla presenza di insediamenti, regolamentati e non. In particolare si tratta di: rinaturalizzazione delle sponde di bacini e canali, la formazione di aree a macchia, la ricostituzione di un tratto di duna;
- *sistema della mobilità lenta*: il progetto prevede la riqualificazione della rete minore esistente al fine di definire un nuovo percorso ciclo pedonale continuo che parte dall'area del bacino di Suddenna per arrivare fino al bacino di Rottacapozza, per una lunghezza totale pari a circa 5000 metri;
- *accessibilità e il sistema dei parcheggi*: il progetto prevede la rinaturalizzazione di uno dei parcheggi esistenti in zona Fontanelle (con un'estensione di circa 14.000 metri quadri) e la riqualificazione di alcuni dei parcheggi esistenti a maggiore distanza dalla costa e dalle aree di rilevante valore naturalistico (parcheggio presso il lungolago Q.Ennio, parcheggi di Fontanelle).



55

CONSIDERAZIONI

Dalla analisi degli elaborati allegati alla istanza di VIA, oltre che della documentazione tecnica di progetto, questo Comitato, pur riconoscendo la importanza del progetto dal punto di vista ambientale ed urbanistico, ritiene che, per poter esprimere un parere, debbano essere presentate alcune integrazioni.

In particolare, è opportuno che siano effettuati degli approfondimenti sugli interventi previsti per l'ampliamento dei bacini di Suddenna e di Rottacapozza, in relazione alla loro utilità, impatti su tutte le componenti ambientali, alla necessità in termini di analisi costi-benefici ambientali, in relazione al sistema di funzionamento idraulico e agli obiettivi di tutela e protezione del sistema naturale, con particolare riferimento alle caratteristiche della flora e della fauna esistente.



56



REGIONE
PUGLIA

Dipartimento Mobilità, Qualità Urbana, Opere Pubbliche, Ecologia e Paesaggio
Assessorato alla Qualità dell'Ambiente

SEZIONE AUTORIZZAZIONI AMBIENTALI
Servizio VIA e V.I.N.C.A.

Comitato Regionale per la Valutazione di Impatto Ambientale, Valutazione di incidenza e autorizzazione integrata ambientale

1	Esperto in Chimica Dott. Damiano Antonio Paolo MANIGRASSI	
2	Esperto in Gestione dei Rifiuti Dott. Salvatore MASTRORILLO	
3	Esperto in gestione delle acque Ing. Alessandro ANTEZZA	<i>Antezza</i>
4	Esperto giuridico-legale	
5	Esperto in igiene ed epidemiologia ambientale Dott. Guido CARDELLA	<i>Cardella</i>
6	Esperto in impianti industriali e diffusione ambientali	
7	Esperto in Urbanistica Ing. Claudio CONVERSANO	<i>Conversano</i>
8	Esperto in Infrastrutture Arch. Antonio Alberto CLEMENTE	<i>Clemente</i>
9	Esperto in paesaggio Arch. Paola DIOMEDE	
10	Esperto in scienze ambientali	
11	Esperto in scienze forestali Dott. Gianfranco CIOLA	<i>Ciola</i>
12	Esperto in scienze geologiche Dott. Oronzo SANTORO	<i>Santoro</i>
13	Esperto in scienze marine Dott. Giulio BRIZZI	
14	Esperto in scienze naturali	
15	Esperto in valutazioni economico-ambientali Ing. Tommaso FARENDA	<i>Farenza</i>
16	Rappresentante Provincia	
18	Rappresentante dell'Autorità di Bacino della Puglia Arch. Alessandro CANTATORE o sostituto dott. Donato SOLLITTO	<i>Cantatore</i>
19	Rappresentante dell'Ass.to reg.le alla Qualità del Territorio Dott. Michele BUX	



57

SERV. VIA/VINCA
SENEARI

M. 17

AC



REGIONE PUGLIA

Dipartimento Mobilità, Qualità Urbana, Opere Pubbliche e Paesaggio
Assessorato alla Qualità dell'Ambiente
SEZIONE AUTORIZZAZIONI AMBIENTALI
SERVIZIO V.I.A. E V.INC.A.

Regione Puglia
Sezione Autorizzazioni Ambientali

AOO_089/PROT
11/10/2018 - 0010851

Al Dirigente Servizio V.I.A. e V.INC.A.

SEDE

Parere espresso nella seduta del 04.09.2018
ai sensi del Regolamento Regionale n. 10/2011, approvato con D.G.R. n. 1099 del 16.05.2011

OGGETTO: DLgs 152/06 e smi, L 241/90 e smi, LR 11/01 e smi. Procedura di VIA-VINCA del Progetto: "Appalto integrato per lavori di valorizzazione e riqualificazione integrata dei paesaggi costieri del Comune di Ugento"

Proponente: Comune di Ugento (LE)

Pareri pervenuti

- Richiesta integrazioni Comitato VIA
- Parere AdB, positivo con prescrizioni
- Parere Consorzio Bonifica Ugento-Li Foggi
- Parere Commissione Locale Paesaggio
- Parere Sezione Tutela e Valorizzazione Paesaggio

Descrizione intervento

L'intervento è descritto come volto a favorire la rinaturalizzazione e la fruizione sostenibile dei paesaggi costieri di Ugento, ove sono presenti alcuni bacini realizzati in passato a fini di bonifica, ed in seguito inclusi nel Parco Naturale Regionale e nel SIC "Litorale di Ugento". Gli interventi prevedono la riqualificazione di alcuni parcheggi esistenti, alcune interventi di miglioramento della viabilità urbana e la realizzazione un percorso ciclo-pedonale per una lunghezza di 5 km. Altri interventi consistono nella ricostituzione di un tratto di dunacostiera, nella rinaturalizzazione di sponde di bacini e canali e nella formazione di aree a macchia.

Considerazioni

L'intervento è volto a conseguire una parziale rinaturalizzazione di ambienti umidi costieri sottoposti a notevole pressione antropica dovuta al flusso turistico stagionale e alla massiccia presenza di insediamenti peri-urbani anche non regolamentati. Mentre il progetto pone l'attenzione soprattutto allo sviluppo delle infrastrutture per la fruizione del contesto rinaturalizzato al fine di una sua più duratura conservazione. Purtroppo non è in grado di realizzare una completa riqualificazione ecologica dei luoghi, non riuscendo a mitigare la evidente frammentazione degli habitat del SIC mediante la costituzione di un corridoio ecologico tra i bacini, di ampiezza ed articolazione varia da permettere una connessione efficace.

Per quanto riguarda il ripristino della duna antistante il bacino Roccacapoza, è evidente dalle foto aeree che il tratto di spiaggia antistante è soggetto ad un sensibile arretramento negli anni: ad oggi gran parte della duna è scomparsa ed addirittura la sua localizzazione è sommersa. L'intervento di ripristino dunale, anche se utile nel complesso, non sembra di per sé sufficiente a scongiurare l'evoluzione localizzata in negativo della linea di costa, per cui si renderebbero necessari interventi organici di controllo, di assoluta



58

urgenza vista l'incidenza negativa sulla conservazione del SIC. L'azione appare comunque del tutto inutile qualora non si provveda ad impedire l'accesso ed il parcheggio alle autovetture sulle strutture dunari, così come l'accesso pedonale incontrollato.

Conclusioni

Il Comitato VIA ritiene che gli interventi possano contribuire a realizzare una rinaturalizzazione parziale di alcune aree, connessa anche ad una fruizione sostenibile. Il progetto è quindi assentibile, purché vengano nel contempo messe in atto le seguenti prescrizioni:

1 – Bacino Suddenna

- si limiti l'illuminazione notturna a quella strettamente necessaria per ragioni di sicurezza, evitando l'utilizzo di luci al sodio, e mantenendo le luci basse e quanto meno visibili dall'alto;

3 – Bacino Rottacapozza

- La ricostituzione della duna preveda, oltre all'utilizzo in percentuale appropriata di spiaggiamenti di *Posidonia*, anche ulteriori materiali naturali idonei all'intrappolamento del sedimento, ove la quantità di banquette non sia sufficiente.
- Si valuti l'opportunità, nelle attuali condizioni di forte erosione della linea di costa, di procedere alla ricostituzione della duna includendovi un nucleo maggiormente resistente all'erosione marina, secondo quanto riportato nella recente letteratura di settore.
- Dopo la ricostituzione della duna, si protegga la stessa dal passaggio incontrollato, istituendo degli accessi al mare guardati da staccionate, con intercalare di almeno 100 m.
- Si inibisca fisicamente il raggiungimento di tutto il complesso dunale da parte delle autovetture, con idonee prescrizioni lungo la viabilità di accesso, a partire dall'agglomerato urbano di Torre Mozza.

Per gli interventi nel loro complesso, si adottino le seguenti precauzioni:

- I lavori sui bacini vengano svolti impegnando tassativamente un bacino alla volta;
- Si concordi con l'Ente Gestore un piano di monitoraggio che tenga conto dell'evoluzione degli habitat ricostituiti e delle comunità animali afferenti al SIC, per un periodo non inferiore a 5 anni dalla consegna dei lavori.



Handwritten signatures and initials in blue ink, including a large signature and several smaller initials.

59

	Esperto in Chimica Dott. Damiano Antonio Paolo MANIGRASSI	
2	Esperto in Gestione dei Rifiuti Dott. Salvatore MASTRORILLO	
3	Esperto in gestione delle acque Ing. Alessandro ANTEZZA	<i>Antezza</i>
4	Esperto giuridico-legale	
5	Esperto in igiene ed epidemiologia ambientale Dott. Guido CARDELLA	<i>Cardella</i>
6	Esperto impianti industriali e diffusione degli inquinanti nell'ambiente Ing. Ettore TRULLI	
7	Esperto in Urbanistica Ing. Claudio CONVERSANO	<i>Conversano</i>
8	Esperto in Infrastrutture Arch. Antonio Alberto CLEMENTE	<i>Clemente</i>
09	Esperto in paesaggio Arch. Paola DIOMEDE	
10	Esperto in scienze ambientali Dott. Gianluigi DE GENNARO	
11	Esperto in scienze forestali Dott. Gianfranco CIOLA	
12	Esperto in scienze geologiche Dott. Oronzo SANTORO	<i>Santoro</i>
13	Esperto in scienze marine Dott. Giulio BRIZZI	<i>Brizzi</i>
14	Esperto in scienze naturali Dott. Vincenzo RIZZI	
15	Esperto in valutazioni economico-ambientali Ing. Tommaso FARENGA	
16	Rappresentante Provincia BAT ing. Stefano DI BITONTO o delegato dott. Emiliano PIERELLI	
17	Rappresentante Provincia di Lecce Ing. Dario CORSINI	
18	Rappresentante Provincia di Foggia Dott. Giovanni D'ATTOLI	
19	Rappresentante della Direzione regionale per i Beni Culturali e Paesaggistici della Puglia Arch. Donatella CAMPANILE o componente supplente arch. Anita GUARNIERI	
20	Rappresentante Provincia di Brindisi Ing. Giovanna ANNESE (su delega dott. Epifani)	
21	Rappresentante Provincia di Taranto Ing. Dalila BIRTOLO o delegato ing. Emiliano MORRONE	



60

COMITATO REGIONALE PER LA VALUTAZIONE DI IMPATTO AMBIENTALE

22	Rappresentante Provincia di Bari Ing. Francesco LUISI	
23	Rappresentante dell'Autorità di Bacino della Puglia Dott.ssa Daniela DE CARNE <i>A. Carriou</i>	<i>Aloula</i>
26	Rappresentante dell'Ass.to reg.le alla Qualità del Territorio Dott. Michele BUX	<i>Michele Bux</i>



**REGIONE
PUGLIA**

**DIPARTIMENTO MOBILITÀ, QUALITÀ URBANA, OPERE
PUBBLICHE, ECOLOGIA E PAESAGGIO**

SEZIONE TUTELA E VALORIZZAZIONE DEL PAESAGGIO

Servizio Osservatorio e Pianificazione Paesaggistica

ATTO DIRIGENZIALE

La presente determinazione, ai sensi dell'art. 20, co. 3, del DPGR n. 443/2015, è pubblicata in data odierna all'Albo di questa Sezione dove resterà affissa per dieci giorni lavorativi consecutivi.

BARI, 12/02/2019

Il Responsabile

Daniela Abbate

N. 29 del 12.02.2019
del Registro delle Determinazioni
Codice CIFRA: 145/DIR/2019/00029

Codifica adempimenti L.R. 15/08 (trasparenza)	
Ufficio istruttore	<input type="checkbox"/> SEZIONE TUTELA E VALORIZZAZIONE DEL PAESAGGIO <input checked="" type="checkbox"/> SERVIZIO OSSERVATORIO E PIANIFICAZIONE PAESAGGISTICA <input type="checkbox"/> SERVIZIO PARCHI E TUTELA DELLA BIODIVERSITA'
Tipo materia	<input type="checkbox"/> RL- PO FESR 2000-2006 <input type="checkbox"/> FSC 2007-2013 <input type="checkbox"/> POC PUGLIA <input type="checkbox"/> PO FESR 2007-2013 <input checked="" type="checkbox"/> Altro
Privacy	<input type="checkbox"/> SI <input checked="" type="checkbox"/> NO
Pubblicazione integrale	<input checked="" type="checkbox"/> SI <input type="checkbox"/> NO

OGGETTO: Comune di Ugento

AUTORIZZAZIONE PAESAGGISTICA ORDINARIA
(art. 146 D.lgs. n. 42/2004 - art. 90 NTA del PPTR)

ID VIA 330 - Art. 27 bis del D.lgs. n. 152/2006 e ss.mm.ii. -

Provvedimento autorizzatorio unico regionale per la realizzazione dei

"Lavori di riqualificazione integrata dei paesaggi costieri del Comune di Ugento"

(FSC 2007-2013, APQ "SETTORE AREE URBANE - CITTA'" del 23.10.2014 - AZIONI PILOTA del PPTR - e)

"LA VALORIZZAZIONE INTEGRATA DEI PAESAGGI COSTIERI")

L'anno duemiladiciannove il giorno 12 del mese di febbraio, in Bari, nella sede della Sezione Tutela e Valorizzazione del Paesaggio, sulla base dell'istruttoria espletata dal funzionario istruttore

la Dirigente della Sezione Tutela e Valorizzazione del Paesaggio

VISTI:

- la Convenzione Europea del Paesaggio, firmata a Firenze il 20 ottobre 2000;
- la Parte III del D.lgs. n. 42 del 22 gennaio 2004 recante "Codice dei Beni Culturali e del Paesaggio";
- la L.R. n. 20 del 07.10.2009 "Norme per la pianificazione paesaggistica" e ss.mm.ii.;
- il Piano Paesaggistico Territoriale Regionale approvato con D.G.R. n. 176 del 16.02.2015 (BURP n. 40 del 23.03.2015) ed in particolare l'art. 90 delle NTA del PPTR e successivi aggiornamenti e rettifiche;

Dr



**REGIONE
PUGLIA**

**DIPARTIMENTO MOBILITÀ, QUALITÀ URBANA, OPERE
PUBBLICHE, ECOLOGIA E PAESAGGIO**

SEZIONE TUTELA E VALORIZZAZIONE DEL PAESAGGIO

Servizio Osservatorio e Pianificazione Paesaggistica

- la Deliberazione n. 1514 del 27.07.2015 "Prime linee interpretative per l'attuazione del Piano Paesaggistico Territoriale Regionale (PPTR) approvato con D.G.R. n. 176 del 16.02.2015";
- il D.P.G.R. 31 luglio 2015, n. 443 con cui è stato approvato l'atto di Alta Organizzazione MAIA e la successiva D.G.R. n. 1176 del 29 luglio 2016

CONSIDERATO che

- con nota prot. n. 1409 del 20.01.2018, il Comune di Ugento ha presentato alla Sezione Autorizzazioni Ambientali - Regione Puglia istanza per l'avvio del procedimento di VIA e VINCA relativo all'*Appalto integrato per lavori di valorizzazione e riqualificazione integrata dei paesaggi costieri del Comune di Ugento*";
- con nota prot. AOO_089/3308 del 03.04.2018, acquisita con prot. n. AOO_145/2843 del 05.04.2018, il Servizio VIA e VINCA regionale ha comunicato l'avvio del procedimento di VIA e VINCA ex art. 27 bis del D.lgs. n. 152/2006 e ss.mm.ii. e la convocazione di Conferenza di Servizi in modalità sincrona ai sensi dell'art. 14 ter della L. 241/1990 e s.m.i. così come modificata dal D.lgs. n. 127/2016;
- ai sensi dell'art. 7 comma 1 della L.R. n. 20/2009 e ss.mm.ii "La competenza a rilasciare le autorizzazioni paesaggistiche e i provvedimenti autorizzatori, comunque denominati, previsti dal capo IV del titolo I della parte III e dal capo II del titolo I della parte IV del d.lgs. 42/2004, nonché dalla vigente pianificazione paesaggistica, è in capo alla Regione per le opere sottoposte a procedimento di valutazione di impatto ambientale (VIA) di competenza regionale";
- con nota prot. AOO_089/11870 del 07/11/2018 il Servizio VIA e VINCA ha trasmesso il verbale della seduta di Conferenza di Servizi del 06.11.2018 nel quale scrive: *"alla luce delle risultanze emerse nel corso del procedimento e dei pareri (...) richiamati, la Conferenza dei servizi si conclude esprimendo parere favorevole alla compatibilità ambientale per il progetto in oggetto, nel rispetto delle prescrizioni impartite dagli Enti coinvolti nel procedimento, coerenti con le risultanze istruttorie, la cui ottemperanza sarà a cura del R.U.P. e oggetto di verifica da parte del Servizio VIA e VINCA.*

CONSIDERATO che

- l'intervento di valorizzazione e riqualificazione integrata dei paesaggi costieri di Ugento è compreso nel programma di attuazione dell'Accordo di Programma Quadro (APQ) "Settore Aree Urbane - Città", sottoscritto in data 23.10.2014 tra la Regione Puglia e il Dipartimento per lo Sviluppo e Coesione Ministero delle Infrastrutture e dei Trasporti, e finanziato con le risorse residue del Fondo di Sviluppo e Coesione (FSC) 2000-2006 e 2007-2013 relative alla Regione Puglia per il finanziamento di interventi prioritari negli Ambiti strategici regionali della promozione di impresa, sanità, riqualificazione urbana, sostegno alle scuole e Università. Il predetto APQ, nell'Allegato 1.a alla Scheda n. 5, prevede infatti il finanziamento di interventi immediatamente cantierabili per l'attuazione di "AZIONI PILOTA PROGRAMMATE IN FASE DI ELABORAZIONE DEL PIANO PAESAGGISTICO TERRITORIALE REGIONALE (PPTR)", tra cui alla lettera e) "LA VALORIZZAZIONE INTEGRATA DEI PAESAGGI COSTIERI";
- il Servizio Assetto del Territorio della Regione Puglia con D.D. n. 257 del 12.06.2015 ha impegnato a favore dei Comuni individuati nell'Allegato 1.a alla Scheda n. 5, tra questi il Comune di Ugento, una somma pari a euro 4.884.403,542 per ciascun beneficiario per la realizzazione degli interventi relativi alla valorizzazione integrata dei paesaggi costieri;



**REGIONE
PUGLIA**

**DIPARTIMENTO MOBILITÀ, QUALITÀ URBANA, OPERE
PUBBLICHE, ECOLOGIA E PAESAGGIO**

SEZIONE TUTELA E VALORIZZAZIONE DEL PAESAGGIO

Servizio Osservatorio e Pianificazione Paesaggistica

- in data 18.03.2016 il Comune di Ugento ha sottoscritto il DISCIPLINARE REGOLANTE I RAPPORTI CON LA REGIONE PUGLIA PER LA REALIZZAZIONE DEI PROGETTI INTEGRATI DI PAESAGGIO NELL'AMBITO DEL PPTR - Fondo di Sviluppo e coesione 2007-2013 APQ "Settore Aree Urbane - Città " del 23.04.2014;
- con D.D. del 30.10.2015 n° 1393 RG il Comune di Ugento ha indetto la gara per l'aggiudicazione di Appalto Integrato per la progettazione ed esecuzione dei lavori di valorizzazione e riqualificazione integrata dei paesaggi costieri, aggiudicata in via definitiva con D.D. del 06.04.2016 n° 404.

RICHIAMATA

- la nota prot. 7119 del 19.04.2018 con la quale la Soprintendenza Archeologia Belle Arti e paesaggio per le province di Brindisi Lecce Taranto nell'ambito del procedimento di VIA e VINCA *"ritiene l'intervento compatibile con i valori paesaggistici del contesto tutelato in quanto finalizzato a mitigare gli elementi detrattori presenti con l'utilizzo di materiali ecosostenibili demandando alla fase in corso d'opera gli approfondimenti delle campionature dei materiali di finitura dei percorsi (calcestre) e del prolungamento di via Lungo Lago Quinto Ennio. Tutti i manufatti di nuova installazione dovranno avere caratteristiche di fissaggio al suolo con requisiti di reversibilità"*;
- la nota prot. AOO_145/3316 del 19/04/2018 con la quale, nell'ambito del procedimento di VIA e VINCA, in sede di conferenza di servizi, il Servizio Osservatorio e Pianificazione Paesaggistica Regione Puglia ha reso il proprio parere, che costituisce anche Relazione Illustrativa ex art. 146 comma 7 del D.lgs. n. 42/2004, con le seguenti prescrizioni:
 - i pontili fissi nel bacino di Suddenna siano realizzati qualora sia garantito un uso specifico e temporalmente limitato del tempo;
 - siano completamente rinaturalizzati i tratti di viabilità esistente che vengono dismessi in favore di nuovi tratti in adeguamento, in particolare intorno al bacino di Rottacapozza;
 - lo steccato ligneo degli accessi al mare regolamentati su percorso di sabbia di larghezza pari a 2 m sia sostituito da un parapetto realizzato con montanti lignei e corda;
 - sia prevista una localizzazione ed un tracciato che non interessino i perimetri dei cordoni dunari e dell'area di rispetto dei boschi cartografati dal PPTR per la postazione *bird watching* prevista nell'area più a sud del bacino Rottacapozza, come da Tav. E.21rev_Bacino di Rottacapozza, riserva integrale.pdf.p7m.p7m, la realizzazione dei tratti di nuovo percorso in calcestre e il relativo impianto di illuminazione.

ESAMINATA la documentazione relativa al progetto in oggetto, consultabile all'indirizzo <http://www.sit.puglia.it/portal/VIA/Elenchi/Procedure+VIA>, costituita dai seguenti elaborati (per ciascuno dei quali è riportata la relativa impronta informatica secondo l'algoritmo MD5):

Avviso_pubblico_VIA.doc.p7m
CC.pdf.p7m.p7m
CM.pdf.p7m.p7m
CP.pdf.p7m.p7m
CS.pdf.p7m.p7m
DG.pdf.p7m.p7m
EP.pdf.p7m.p7m

2ea4e7d1fdff700b6ee228d7f9893b36
2880d4d907dfd56b856c27bab81f84f0
48ab57138f646912bbdd9fa26d474fca
ed277d65b31b693498018d8e684ac142
4e58b23a74d75abb07b6714ba64b27c8
114949c999de5fb6a6bc3b89c1aa4945
8c48a94e4b3e04136f9477735d6683d2



**REGIONE
PUGLIA**

**DIPARTIMENTO MOBILITÀ, QUALITÀ URBANA, OPERE
PUBBLICHE, ECOLOGIA E PAESAGGIO**

SEZIONE TUTELA E VALORIZZAZIONE DEL PAESAGGIO

Servizio Osservatorio e Pianificazione Paesaggistica

<i>LC layout di cantiere ugento.pdf.p7m.p7m</i>	<i>fa34076f755d0e1f0cf13c8609a12ac0</i>
<i>NP.pdf.p7m.p7m</i>	<i>03151497f82300f853d2dc6ce67f7dc6</i>
<i>PM.pdf.p7m.p7m</i>	<i>83859982188ac8050a780a3a737d12e3</i>
<i>PSC.pdf.p7m.p7m</i>	<i>c2f4260ef47d6de09605d4def952b7df</i>
<i>E.01rev_SDF_Planimetria generale.pdf.p7m.p7m</i>	<i>49c6d9002be11d6c7cefcff962125153</i>
<i>E.02rev_SDF_Planimetria del bacino di Suddenna.pdf.p7m.p7m</i>	<i>70820dac99f906159c745a655712447c</i>
<i>E.03rev_SDF_Planimetria del bacino di Rottacapozza.pdf.p7m.p7m</i>	<i>d8dc403fba0bc3c133587874a650460f</i>
<i>E.04rev_SDF_Planimetria dell'area Fontanelle.pdf.p7m.p7m</i>	<i>ecd38007477a7e56abd530be59c067c9</i>
<i>E.05rev_Bacino di Suddenna, parco urbano acquatico.pdf.p7m.p7m</i>	<i>76cbaf4da447efbe97a3c17b11f93845</i>
<i>E.06rev_Bacino di Suddenna, via Malta-via_malta.pdf.p7m.p7m</i>	<i>576098e8dc1e51036d6dcba03fb43f1c</i>
<i>E.07rev_Bacino di Suddenna, Lungo lago Q.Ennio-q.ennio.pdf.p7m.p7m</i>	<i>5e04cd708b83d72d62eba5399561d6c9</i>
<i>E.08rev_Bacino di Suddenna, parcheggio Lungolago Q. Ennio-TAVOLA.pdf.p7m.p7m</i>	<i>46ff8c0de9dea6444955fe4614b16393</i>
<i>E.09rev_Bacino di Suddenna, infopoint-Layout3.pdf.p7m.p7m</i>	<i>36e60b8347df5f0163fca7122878348c</i>
<i>E.10rev_Bacino di Suddenna, area giochi del parco urbano-G-NUOVO.pdf.p7m.p7m</i>	<i>551ff7f8fdea7a4b6b0be2b87aa4743d</i>
<i>E.11rev_Bacino di Suddenna, pontile 1 ANT-SUDDENNA_01.pdf.p7m.p7m</i>	<i>ddf13e575a0a78d2f0a371acbb7173b6</i>
<i>E.12rev_Bacino di Suddenna, pontile 2-SUDDENNA_02.pdf.p7m.p7m</i>	<i>5a9f8e8954da53e5c0f1c9b9e02652f2</i>
<i>E.13rev_Bacino di Suddenna, passerella in legno-SUDDENNA_03.pdf.p7m.p7m</i>	<i>d69280b4b9900d4a4f9495dc1f6e7f96</i>
<i>E.14rev_Bacino di Suddenna, area di sosta in legno-SUDDENNA_04.pdf.p7m.p7m</i>	<i>613c44df89de31fb77b6f700fb94eee2</i>
<i>E.15rev_Bacino di Suddenna, accesso al parco 1-SUDDENNA_05.pdf.p7m.p7m</i>	<i>9af32beac78fb36d37dade295eaa0236</i>
<i>E.16rev_Bacino di Suddenna, accesso al parco 2-SUDDENNA_06.pdf.p7m.p7m</i>	<i>53c44db235f8d3f9626e84bd126c5e49</i>
<i>E.17rev_Bacino di Suddenna, ponte pedonale 1 (2)-SUDDENNA_01.pdf.p7m.p7m</i>	<i>0fec62f8f31127a4dc7649be9d936b4</i>
<i>E.18rev_Bacino di Suddenna, ponte pedonale 2-SUDDENNA_01.pdf.p7m.p7m</i>	<i>e32084b5639d585e39965ad89436107a</i>
<i>E.21rev_Bacino di Rottacapozza, riserva integrale.pdf.p7m.p7m</i>	<i>32c47c57876023c7fd0d4f422dbe9eb1</i>
<i>E.22rev_Bacino di Rottacapozza, birdwatching.pdf.p7m.p7m</i>	<i>4bcb1b77441bf50aa07077a50d7da483</i>
<i>E.25rev_Zona Fontanelle, planimetria di progetto-stampa.pdf.p7m.p7m</i>	<i>bd1ed0e7d813f173a0249f7b1dec9f09</i>
<i>E.26rev_Zona Fontanelle, parcheggio-Layout3.pdf.p7m.p7m</i>	<i>436de6053889f305b05092bfab590bcc</i>
<i>E.27rev_Zona Fontanelle, C.so Vittoria-corso vittoria S (2).pdf.p7m.p7m</i>	<i>f301b57d184485c04d447beca961b3c1</i>
<i>E.28rev_Percorso cicloturistico, ponte pedonale.pdf.p7m.p7m</i>	<i>d073e0c14a2eb7b585e21049f3a7f54c</i>
<i>V.19rev_Bacino di Suddenna, rinaturalizzazione parco urbano-stampa nuova.pdf.p7m.p7m</i>	<i>43f7f31290090118e542e4d3bcf13f79</i>
<i>V.23rev_Bacino di Rottacapozza, rinaturalizzazione riserva integrale.pdf.p7m.p7m</i>	<i>0e482e3e893fb1ec701a0c3726c4f7ca</i>
<i>V.35rev_Zona Fontanelle, rinaturalizzazione.pdf.p7m.p7m</i>	<i>8a925c180244ca76ae1f7aa9ec790270</i>
<i>E.29rev_Percorso cicloturistico, sezioni e dettagli-stampa.pdf.p7m.p7m</i>	<i>920bf9f88099e80e4be19f4a3135ce78</i>
<i>E.32rev_Abaco dei materiali.pdf.p7m.p7m</i>	<i>d5f7ff28059fee63023d4b4093c71037</i>



**REGIONE
PUGLIA**

**DIPARTIMENTO MOBILITÀ, QUALITÀ URBANA, OPERE
PUBBLICHE, ECOLOGIA E PAESAGGIO**

SEZIONE TUTELA E VALORIZZAZIONE DEL PAESAGGIO

Servizio Osservatorio e Pianificazione Paesaggistica

<i>E.33_Abaco degli arredi.pdf.p7m.p7m</i>	<i>a56411cff2106ecab0ea9ccd788c2e71</i>
<i>E.34rev_Bacino di Suddenna, percorso ginnico.pdf.p7m.p7m</i>	<i>4bef53fa6f35759663eff91ae3edae9e</i>
<i>I.30rev_illuminazione, zona bacino di Suddenna-stampa.pdf.p7m.p7m</i>	<i>4042307e90f540ade5c726b1458c357d</i>
<i>I.31rev_illuminazione, zona Fontanelle, c.so Vittorio 2-stampa.pdf.p7m.p7m</i>	<i>2080d4c57b993de126dad79fcae3c1</i>
<i>T.20rev_Bacino di Suddenna, tracciamenti geometrici-stampa.pdf.p7m.p7m</i>	<i>3bcdde73218a26b59f467155cea1c52a</i>
<i>T.24rev_Bacino di Rottacapozza, tracciamenti geometrici-stampa.pdf.p7m.p7m</i>	<i>2022b84cf9f5c278c5ed4afb0f5088</i>
<i>PaesaggiCostieri_AllegatoA3.pdf.p7m</i>	<i>013296af8e183360dc5996bb962314a1</i>
<i>PaesaggiCostieri_Relazione generale SIA.pdf.p7m</i>	<i>00d94ed02a68df0852cd5ad6d1018053</i>
<i>PaesaggiCostieri_STUDIO DI INCIDENZA.pdf.p7m</i>	<i>5efd69fe52614741143f88988a167b5f</i>
<i>PaesaggiCostieri_Sintesi_non_tecnica.pdf.p7m</i>	<i>be78530fb82ffbb31666e87152aedab2</i>
<i>RC1.pdf.p7m.p7m</i>	<i>5afe33b0e10b5276aa04eea4d1111401</i>
<i>RC2.pdf.p7m.p7m</i>	<i>807ed72ce4a458a5f0cfff56f955c820</i>
<i>RC3.pdf.p7m.p7m</i>	<i>86691eb32083398168ec7d4d2fad517d</i>
<i>RG.pdf.p7m.p7m</i>	<i>837d4b7a8b368a2d22012f47510c3fd5</i>
<i>RG.T.pdf.p7m.p7m</i>	<i>84655effbde73205afd74610f653788d</i>
<i>RI.pdf.p7m.p7m</i>	<i>00b753e94fd54cdb4deceee64429de4c</i>
<i>RID.pdf.p7m.p7m</i>	<i>6e0d219f7e4e205cb5c789d030e8866b</i>
<i>RIN.pdf.p7m.p7m</i>	<i>08a7d6d9961beb8dbcf7c99e75c36cbd</i>
<i>RP.pdf.p7m.p7m</i>	<i>2174e4f8748d349b1490df410f497136</i>
<i>RV.pdf.p7m.p7m</i>	<i>a8be91a11182080d2096e8cb773c35c9</i>
<i>\SG.pdf.p7m.p7m</i>	<i>6a574170a4dc182d4d463001fb224c3e</i>
<i>REF.pdf.p7m.p7m</i>	<i>efc1483458baadfa84e06352c2fe6af7</i>
<i>\RS.pdf.p7m.p7m</i>	<i>5faffde59624f20a816bfd65bdf2eaa1</i>
<i>\REB.pdf.p7m.p7m</i>	<i>fa66a1319e8b64f6b331e7899108dc6b</i>
<i>dch sost notoriet... costo progetto per VIA.pdf.p7m</i>	<i>33efc7936ec32fb316a4e9571279002e</i>
<i>istanza avvio procedura VIA.pdf.p7m</i>	<i>fd4bf4b8cfbcdf2e902c7d8bab9ef6ef</i>

(DESCRIZIONE DELL'INTERVENTO)

Come si evince dagli elaborati progettuali e, in particolare, dalla Relazione Generale, il progetto prevede la valorizzazione e rinaturalizzazione del sistema di canali e bacini del litorale di Ugento (Bacino di Suddenna, Area di Fontanelle, Bacino di Rottacapozza e sistema generale canali-bacini).

Nello specifico, il progetto prevede:

- *la valorizzazione dei caratteri ecologici*: il progetto prevede il ripristino della continuità ecosistemica lungo le aree del parco attualmente frammentate per la presenza di insediamenti non regolamentati, mediante la realizzazione di aree boscate e fasce ecotonali. Lungo le sponde dei canali esistenti nel tratto tra Fontanelle e Rottacapozza saranno realizzati interventi di integrazione e selezione della vegetazione in modo da creare le condizioni favorevoli allo sviluppo di *habitat* idonei per il consolidarsi di biocenosi, la realizzazione di nuovi impianti arboreo-arbustivi per la formazione di aree boscate e di percorsi e spazi di fruizione, l'uso dei residui spiaggiati di posidonia per la ricostituzione del tratto dunale sulle fasce costiere, per un'estensione di circa 4500 mq, in corrispondenza della riserva naturale del bacino di Rottacapozza.
- *La realizzazione del sistema di mobilità lenta - Percorso Cicloturistico*: la rete delle vie esistenti verrà adeguata a percorsi pedonali e ciclabili e sentieri escursionistici, i quali potranno avere una propria sede o combinarsi con percorsi stradali e altre vie di comunicazione esistenti. Il nuovo percorso ciclo pedonale avrà una lunghezza totale pari a circa 5000 m, dall'area di Suddenna fino al



**REGIONE
PUGLIA**

**DIPARTIMENTO MOBILITÀ, QUALITÀ URBANA, OPERE
PUBBLICHE, ECOLOGIA E PAESAGGIO**

SEZIONE TUTELA E VALORIZZAZIONE DEL PAESAGGIO

Servizio Osservatorio e Pianificazione Paesaggistica

bacino di Rottacapozza, sezioni variabili da 2,50 a 5,00 m in funzione dei percorsi esistenti, pavimentazione in calcestre, rinforzato nel tratto di Fontanelle, e protezione con steccato in legno di castagno.

- *La realizzazione del sistema dei parcheggi*: il progetto prevede la rinaturalizzazione di parcheggi esistenti sulla costa, che evidenziano criticità ambientali, come quello in zona Fontanelle di circa 14000 mq, di lungolago Q. Ennio, di circa 1000 mq, e a Fontanelle di circa 9500 mq.
- *Interventi sul sistema dei bacini - Rinaturalizzazione del sistema dei canali*, nati come sistema di bonifica di aree paludose: il progetto prevede la delimitazione con muretti a secco dei bacini di espansione per il drenaggio delle acque e la realizzazione di un canale di comunicazione dei bacini con il mare, in maniera da far defluire le acque stagnanti nel periodo di bassa marea e far penetrare le acque marine nei bacini durante l'alta marea, al fine di risanare naturalmente le acque salmastre incrementandone la salinità. Il progetto prevede, inoltre, la modellazione degli argini di protezione della riserva di Rottacapozza, in modo tale da creare una depressione per il ristagno dell'acqua piovana che non vada a modificare il livello salino dell'acqua del bacino, l'ampliamento del bacino di Suddenna, creando un invaso di espansione con una capacità di accumulo maggiore rispetto a quella attuale, fino a 29600 mq, allo scopo di mettere in sicurezza il centro abitato di Torre S. Giovanni soggetto a fenomeni di allagamento. I canali saranno oggetto di rimozione delle ostruzioni e rinaturalizzazione dei margini, anche eliminando eventuali cordoli di cemento ivi presenti.

(VINCOLI MINISTERIALI)

Gli interventi ricadono nelle seguenti aree vincolate con Decreto di vincolo paesaggistico ex art. 134 D.Lgs. n. 42/2004:

- Decreto del 26/03/1970 "*Dichiarazione di notevole interesse pubblico della zona costiera e di parte del territorio comunale di Ugento*", motivato come segue: "*La zona ha notevole interesse pubblico perché, costituita nella parte centrale e in piano da un'area sabbiosa e dunale, nelle estremità nord-est e sud-ovest da rocce lievemente in pendio e nella parte alta e degradante verso il mare da territori coltivati prevalentemente a ulivi e vite, forma un complesso paesistico di grande importanza, nonché un suggestivo quadro naturale e - per i suoi resti antichi e monumenti - un insieme di cose immobili avente valore estetico e tradizionale*";
- Decreto dell'01/08/1985 "*Integrazione di dichiarazioni di notevole interesse pubblico riguardante il tratto di costa adriatica e ionica dal limite sud dell'abitato di Otranto (mare Adriatico) al confine con la provincia di Taranto (Porto Cesareo - Mare Jonio)*".

Gli interventi interessano, inoltre, nei pressi dei bacini Suddenna e Rottacapozza sud, l'area tutelata ai sensi dell'art. 142 del D.Lgs. n. 42/2004, lett. a) *territori costieri*, e ricadono nell'area tutelata ai sensi dell'art. 142 del D.Lgs. n. 42/2004 lett. f) *parchi e riserve*, precisamente il Parco Naturale Regionale "Litorale di Ugento", e, in gran parte, nell'area tutelata ai sensi dell'art. 142 del D.Lgs. n. 42/2004, lett. g) *boschi e macchie*.

(ISTRUTTORIA CON RIFERIMENTO AL PPTR)

Dalla consultazione degli elaborati del PPTR risulta che l'area d'intervento ricade nell'Ambito paesaggistico "Il Salento delle serre", figura territoriale "Le serre joniche", per il quale sono previsti specifici Obiettivi di Qualità Paesaggistica nella sezione C2 della relativa Scheda d'Ambito (n. 11).

Per quanto attiene il Sistema delle tutele si evince quanto segue.

Struttura idro-geo-morfologica

- *Beni paesaggistici*: gli interventi, nei pressi dei bacini Suddenna e Rottacapozza sud, interessano un *territorio costiero*, disciplinato dagli indirizzi di cui all'art. 43, dalle direttive di cui all'art. 44 e dalle prescrizioni di cui all'art. 45 delle NTA del PPTR.



**REGIONE
PUGLIA**

**DIPARTIMENTO MOBILITÀ, QUALITÀ URBANA, OPERE
PUBBLICHE, ECOLOGIA E PAESAGGIO**

SEZIONE TUTELA E VALORIZZAZIONE DEL PAESAGGIO

Servizio Osservatorio e Pianificazione Paesaggistica

- *Ulteriori contesti (art. 143, comma 1, lett. 3 del D.Lgs. 42/04):* alcuni interventi interessano i canali di collegamento dei bacini tutelati come *Reticolo idrografico di connessione della Rete Ecologica Regionale*, disciplinato dagli indirizzi di cui all'art. 43, dalle direttive di cui all'art. 44 e dalle misure di salvaguardia e di utilizzazione di cui all'art. 47 delle NTA del PPTR; gli interventi, ricadono, infine, in *aree soggette a vincolo idrogeologico*, disciplinate dai medesimi indirizzi e direttive; parte degli interventi interessa, inoltre, dei *cordoni dunari*, disciplinati dagli indirizzi di cui all'art. 51, dalle direttive di cui all'art. 52 e dalle prescrizioni di cui all'art. 56 delle NTA del PPTR.

Struttura ecosistemica e ambientale

- *Beni paesaggistici:* gran parte degli interventi interessa dei *boschi*, disciplinati dagli indirizzi di cui all'art. 60, dalle direttive di cui all'art. 61 e dalle prescrizioni di cui all'art. 62 delle NTA del PPTR; gli interventi ricadono, inoltre, nell'area del *Parco Naturale Regionale "Litorale di Ugento"*, disciplinato dagli indirizzi di cui all'art. 69, dalle direttive di cui all'art. 70 e dalle prescrizioni di cui all'art. 71 delle NTA del PPTR.
- *Ulteriori contesti (art. 143, comma 1, lett. 3 del D.Lgs. 42/04):* gli interventi sui bacini e su tutta l'area circostante il bacino di Rottacapozza sud interessano delle *aree umide*, disciplinate dagli indirizzi di cui all'art. 60 e dalle direttive di cui all'art. 61 delle NTA del PPTR; parte degli interventi interessa, inoltre, *aree di rispetto dei boschi*, disciplinate dagli indirizzi di cui all'art. 59, dalle direttive di cui all'art. 60 e dalle misure di salvaguardia e di utilizzazione di cui all'art. 63 delle NTA del PPTR. Gli interventi ricadono, infine, in un *sito di rilevanza naturalistica*, precisamente il SIC "Litorale di Ugento" (IT9150009), disciplinato dagli indirizzi di cui all'art. 69, dalle direttive di cui all'art. 70 e dalle misure di salvaguardia ed utilizzazione di cui all'art. 73 delle NTA del PPTR.

Struttura antropica e storico-culturale

- *Beni paesaggistici:* gli interventi interessano due *aree di notevole interesse pubblico*, precisamente l'area vincolata con Decreto del 26/03/1970 "*Dichiarazione di notevole interesse pubblico della zona costiera e di parte del territorio comunale di Ugento*" e l'area vincolata con Decreto dell'01/08/1985 "*Integrazione di dichiarazioni di notevole interesse pubblico riguardante il tratto di costa adriatica e ionica dal limite sud dell'abitato di Otranto (mare Adriatico) al confine con la provincia di Taranto (Porto Cesareo - Mare Jonio)*", disciplinate dagli indirizzi di cui all'art. 77, dalle direttive di cui all'art. 78 e dalle prescrizioni di cui all'art. 79 delle NTA del PPTR e per le quali gli elaborati serie 6.4 del PPTR riportano nella relativa Scheda di identificazione e di definizione delle specifiche prescrizioni d'uso ai sensi dell'art. 136 e 157 del Codice dei beni culturali e del paesaggio gli obiettivi, indirizzi, direttive e prescrizioni per la conservazione dei valori paesaggistici e la disciplina d'uso del vincolo paesaggistico.
- *Ulteriori contesti (art. 143, comma 1, lett. 3 del D.Lgs. n. 42/04):* gli interventi risultano percepibili in parte da due *strade a valenza paesaggistica*, ovvero la SP 91 e la SP 65, disciplinate dagli indirizzi di cui all'art. 86, dalle direttive di cui all'art. 87 e dalle misure di cui all'art. 88 delle NTA del PPTR.

(VALUTAZIONE DELLA COMPATIBILITÀ PAESAGGISTICA)

Gli interventi interessano l'area del Parco Naturale Regionale Litorale di Ugento, tra Torre San Giovanni e Lido Marini, caratterizzata da un'ampia estensione di macchia mediterranea, dune e retrodune e un sistema di bacini e canali, realizzati per la bonifica delle aree paludose e tutelate come aree umide e reticolo idrografico di connessione della Rete Ecologica Regionale. Il valore paesaggistico del Parco è minacciato dall'alta ed incontrollata pressione antropica di tipo stagionale che ha innescato fenomeni di inquinamento, degrado ambientale e mobilità incontrollata. La caratterizzazione antropica del paesaggio è completata dal sistema di viabilità veloce del territorio.



**REGIONE
PUGLIA**

**DIPARTIMENTO MOBILITÀ, QUALITÀ URBANA, OPERE
PUBBLICHE, ECOLOGIA E PAESAGGIO**

SEZIONE TUTELA E VALORIZZAZIONE DEL PAESAGGIO

Servizio Osservatorio e Pianificazione Paesaggistica

Ciò premesso, si rappresenta che gli interventi previsti in progetto risultano in buona parte compatibili con le norme di tutela previste dalle NTA del PPTR, nonché con gli Obiettivi di Qualità paesaggistica di cui alla Sezione C2 della Scheda d'Ambito "Il Salento delle serre". A tal proposito, si ritiene tuttavia utile specificare quanto segue.

In merito all'interessamento dei *territori costieri*, si rappresenta che l'art. 45, comma 3, lett. b3) prevede l'ammissibilità della realizzazione di strutture di facile amovibilità per attività connesse al tempo libero, che non compromettano gli elementi naturali e non riducano la fruibilità ed accessibilità dei territori costieri, che siano realizzate con materiali ecocompatibili, senza utilizzo di materiali cementati di qualsiasi genere e fondazioni nel sottosuolo e purché siano installate senza alterare la morfologia dei luoghi. A tal proposito, si rileva che per i pontili fissi previsti in progetto nel bacino di Suddenna, che pur rispondono a gran parte dei citati requisiti, risulta necessario garantire un uso specifico e temporalmente limitato del tempo.

Sempre in merito all'interessamento dei *territori costieri*, si rileva, inoltre, che le previsioni di rinaturalizzazione dei parcheggi, presenti nei luoghi in punto di fatto, e di realizzazione dei nuovi percorsi in calcestre risultano compatibili con gli interventi ritenuti ammissibili alle lett. b4) e b6) del comma 4 del citato art. 45. Si ritiene, tuttavia, che debbano essere completamente rinaturalizzati i tratti di viabilità esistente che vengono dismessi in favore dei nuovi tratti in adeguamento, in particolare intorno al bacino di Rottacapozza.

In merito all'interessamento dei *cordoni dunari* perimetrati dal PPTR, si rappresenta che l'art. 56, comma 3, lett. b1) prevede l'ammissibilità della realizzazione di passerelle o strutture simili facilmente rimovibili di piccole dimensioni, finalizzate alla fruizione dei siti tutelati, che non ne compromettano forma e funzione e che siano realizzati con materiali ecocompatibili, requisiti posseduti dai previsti accessi al mare regolamentati su percorso di sabbia delimitati da steccato, di larghezza pari a 2 m. Al fine di limitare l'introduzione di elementi estranei e la modificazione dello stato dei luoghi, si ritiene, tuttavia, che lo steccato ligneo debba essere sostituito da un parapetto realizzato con montanti lignei e corda.

Si rileva, inoltre, che gli interventi di realizzazione della postazione *bird watching* previsto nell'area più a sud del bacino Rottacapozza, come da Tav. *E.21rev_Bacino di Rottacapozza, riserva integrale.pdf.p7m.p7m*, alcuni tratti di nuovo percorso in calcestre e del nuovo impianto di illuminazione siano in contrasto con quanto previsto al medesimo art. 56, comma 2, lett. a1), che prevede la non ammissibilità di progetti che determinino modificazione dello stato dei luoghi, e non rientrano tra quelli ammissibili ai sensi del comma successivo del medesimo articolo. Nella medesima area, la realizzazione dei tratti di nuovo percorso in calcestre e del relativo impianto di illuminazione risulta in contrasto anche con quanto previsto per le aree di rispetto dei boschi all'art. 63, comma 2, lett. a1), comportando la rimozione della vegetazione arborea ed arbustiva ivi presente, e lett. a3), comportando l'apertura di nuove strade. Si ritiene, tuttavia, che l'introduzione di lievi modifiche progettuali che prevedano lo spostamento della citata postazione *bird watching* e la modifica dei tracciati dei nuovi percorsi e dell'impianto in maniera tale da non interessare i perimetri dei cordoni dunari e dell'area di rispetto dei boschi, possano consentire il superamento di detti contrasti.

Per quanto attiene alle altre previsioni progettuali, si rappresenta che i relativi interventi risultano compatibili con le norme di tutela di cui alle NTA del PPTR, nonché con gli Obiettivi di Qualità paesaggistica di cui alla Sezione C2 della Scheda d'Ambito "Il Salento delle serre", e non arrecano pregiudizio alla conservazione dei valori dei siti tutelati, proponendone la valorizzazione paesaggistica.

(CONCLUSIONI E PRESCRIZIONI)

Tutto ciò premesso, considerato che gli interventi previsti in progetto:

- interessano beni ed ulteriori contesti paesaggistici cartografati e disciplinati dal PPTR;



**REGIONE
PUGLIA**

**DIPARTIMENTO MOBILITÀ, QUALITÀ URBANA, OPERE
PUBBLICHE, ECOLOGIA E PAESAGGIO**

SEZIONE TUTELA E VALORIZZAZIONE DEL PAESAGGIO

Servizio Osservatorio e Pianificazione Paesaggistica

- con l'introduzione di opportune modificazioni progettuali, enunciate nel paragrafo "Valutazione della compatibilità paesaggistica" e di seguito specificate, non contrastano con quanto previsto dalle NTA del PPTR;
- non arrecano pregiudizio alla conservazione dei valori dei siti tutelati e risultano compatibili con i citati Obiettivi di Qualità Paesaggistica nonché con lo Scenario Strategico del PPTR "La Valorizzazione e Riquilificazione Integrata dei Paesaggi Costieri";

si ritiene di **POTER RILASCIARE L'AUTORIZZAZIONE PAESAGGISTICA** ai sensi dell'art. 146 del D.lgs. n. 42/2004 e dell'art. 90 del PPTR alle seguenti condizioni:

- i pontili fissi nel bacino di Suddenna siano realizzati qualora sia garantito un uso specifico e temporalmente limitato del tempo;
- siano completamente rinaturalizzati i tratti di viabilità esistente che vengono dismessi in favore di nuovi tratti in adeguamento, in particolare intorno al bacino di Rottacapozza;
- lo steccato ligneo degli accessi al mare regolamentati su percorso di sabbia di larghezza pari a 2 m sia sostituito da un parapetto realizzato con montanti lignei e corda;
- sia prevista una localizzazione ed un tracciato che non interessino i perimetri dei cordoni dunari e dell'area di rispetto dei boschi cartografati dal PPTR per la postazione *bird watching* prevista nell'area più a sud del bacino Rottacapozza, come da Tav. *E.21rev_Bacino di Rottacapozza, riserva integrale.pdf.p7m.p7m*, la realizzazione dei tratti di nuovo percorso in calcestre e il relativo impianto di illuminazione.

Prescrizioni di cui al parere della Soprintendenza Nota prot. 7119 del 19.04.2018:

- *[sono demandati] alla fase in corso d'opera gli approfondimenti delle campionature dei materiali di finitura dei percorsi (calcestre) e del prolungamento di via Lungo Lago Quinti Ennio. Tutti i manufatti di nuova installazione dovranno avere caratteristiche di fissaggio al suolo con requisiti di reversibilità".*

CONSIDERATO CHE, ai sensi dell'art. 27 bis del D.Lgs n. 152/2006 e ss.mm.ii., la presente Autorizzazione Paesaggistica è compresa nel "Provvedimento Autorizzatorio Unico Regionale" (PAUR) per la realizzazione dei lavori di valorizzazione e riquilificazione integrata dei paesaggi costieri del comune di Ugento, che ne riporta l'indicazione esplicita.

CONSIDERANDO CHE, ai sensi del comma 4 dell'art. 146 del D.lgs. n. 42/2004, la presente Autorizzazione Paesaggistica costituisce atto autonomo e presupposto rispetto al permesso di costruire o agli altri titoli legittimanti l'intervento urbanistico-edilizio, restando nelle competenze dell'Amministrazione Comunale l'accertamento della rispondenza alle norme urbanistico-edilizie vigenti e della conformità alla strumentazione urbanistica generale ed esecutiva del comune, nonché l'accertamento dell'ammissibilità dell'intervento ai sensi delle vigenti normative nazionali e regionali.

SONO FATTI SALVI ED IMPREGIUDICATI dalla presente Autorizzazione Paesaggistica eventuali diritti di terzi, nonché l'acquisizione di tutte le ulteriori autorizzazioni e/o assensi, qualora necessari, rivenienti dalle vigenti disposizioni in materia sanitaria e/o di tutela ambientale.



**REGIONE
PUGLIA**

**DIPARTIMENTO MOBILITÀ, QUALITÀ URBANA, OPERE
PUBBLICHE, ECOLOGIA E PAESAGGIO**

SEZIONE TUTELA E VALORIZZAZIONE DEL PAESAGGIO

Servizio Osservatorio e Pianificazione Paesaggistica

SI RINVIÀ alla procedura di rilascio del PAUR la verifica della corresponsione degli oneri istruttori dovuti per atti amministrativi in materia di paesaggio di cui all'art. 10 bis della L.R. n. 20 del 7 ottobre 2009 e ss.mm.ii.

VERIFICA AI SENSI DEL D.LGS. N. 196/2003

Garanzie alla riservatezza

La pubblicazione dell'atto all'albo, salve le garanzie previste dalla legge 241/90 in tema di accesso ai documenti amministrativi, avviene nel rispetto della tutela alla riservatezza dei cittadini, secondo quanto predisposto dal D.lgs. n. 196/03 in materia di protezione di dati personali, nonché dal vigente regolamento regionale n. 5/2006 per il trattamento dei dati sensibili e giudiziari.

PRESO ATTO CHE il presente provvedimento appartiene alla sfera delle competenze del Dirigente della Sezione Tutela e Valorizzazione del Paesaggio in forza di quanto disposto dalla D.G.R. n. 458 del 08.04.2016 relativa alla definizione delle Sezioni di Dipartimento e relative funzioni, oggetto di adozione con D.P.G.R. n. 316 del 17.05.2016 e dalla D.G.R. n. 1176 del 29.07.2016 di Conferimento incarichi dirigenziali delle Sezioni.

ADEMPIMENTI CONTABILI DI CUI AL D. Lgs. 118/2011 E SUCCESSIVE MODIFICHE ED INTEGRAZIONI

Si dichiara che il presente provvedimento non comporta alcun mutamento qualitativo o quantitativo di entrata o di spesa, né a carico del bilancio regionale, né a carico degli enti per i cui debiti i creditori potrebbero rivalersi sulla Regione e che è escluso ogni ulteriore onere aggiuntivo rispetto a quelli autorizzati a valere sullo stanziamento previsto dal Bilancio Regionale.

RITENUTO di dover provvedere in merito

DETERMINA

- **DI RILASCIARE**, per le motivazioni richiamate nelle premesse, ai sensi dell'art. 90 delle NTA del PPTR, la presente **AUTORIZZAZIONE PAESAGGISTICA** relativa a "*ID VIA 330 - Art. 27 del D.lgs. n. 152/2006 e ss.mm.ii. - Provvedimento autorizzatorio unico regionale per la realizzazione dei "Lavori di riqualificazione integrata dei paesaggi costieri del Comune di Ugento" - FSC 2007-2013, APQ "SETTORE AREE URBANE - CITTA'" del 23.10.2014 - AZIONI PILOTA del PPTR - e) "LA VALORIZZAZIONE INTEGRATA DEI PAESAGGI COSTIERI"*, con le prescrizioni riportate nel paragrafo "Conclusioni e prescrizioni";
- **DI DEMANDARE** alla amministrazione comunale di Ugento il controllo della conformità dei lavori effettuati alla presente determinazione;
- **DI TRASMETTERE TELEMATICAMENTE**, come previsto dalla D.G.R. n. 985/2015, attraverso le apposite funzionalità del Sistema Informativo Territoriale il presente provvedimento:
 - al Comune di Ugento;
 - alla Provincia di Lecce;
 - alla Soprintendenza Archeologia, Belle Arti e Paesaggio per le Province di Brindisi Lecce e Taranto.

**REGIONE
PUGLIA****DIPARTIMENTO MOBILITÀ, QUALITÀ URBANA, OPERE
PUBBLICHE, ECOLOGIA E PAESAGGIO****SEZIONE TUTELA E VALORIZZAZIONE DEL PAESAGGIO****Servizio Osservatorio e Pianificazione Paesaggistica**

Il presente Provvedimento, redatto in unico originale, composto da n. 12 (dodici) facciate:

- sarà trasmesso alla Sezione Autorizzazioni Ambientali Regione Puglia;
- sarà trasmesso in copia conforme all'originale, ai sensi dell'art. 6 comma quinto della L.R. n.7/97 e del Decreto del Presidente della G.R. n. 161 del 22 febbraio 2008, art. 16, comma 3, al Segretariato Generale della Giunta Regionale;
- è reso pubblico, ai sensi dell'art. 6 comma quinto della L.R. n.7/97, mediante pubblicazione nell'Albo della Sezione Tutela e Valorizzazione del Paesaggio, ove resterà affisso per n. 10 giorni consecutivi, nelle more dell'attivazione dell'Albo telematico nelle pagine del sito www.regione.puglia.it;
- sarà pubblicato, ai sensi della L.R. 15/2008, sul sito www.regione.puglia.it nella sezione Trasparenza - Atti amministrativi;
- è adottato in originale.

Il termine di efficacia della presente Autorizzazione Paesaggistica decorre dal giorno in cui acquista efficacia il Provvedimento Autorizzatorio Unico Regionale (PAUR) che lo comprende.

Il presente provvedimento, immediatamente esecutivo, può essere impugnato, con ricorso al Tribunale Amministrativo Regionale (TAR) della Puglia entro 60 giorni, ovvero con ricorso straordinario al Presidente della Repubblica entro 120 giorni, dalla data della sua comunicazione.

La Dirigente della Sezione
Tutela e Valorizzazione del Paesaggio
(Ing. Barbara Loconsole)

Si attesta che il procedimento istruttorio è stato espletato nel rispetto della vigente normativa regionale, nazionale e comunitaria e che il presente schema di provvedimento è conforme alle risultanze istruttorie.

Si attesta, altresì, che il presente documento, sottoposto a verifica per la tutela dei dati personali secondo la normativa vigente, è stato predisposto "integralmente" ai fini dell'utilizzo per la pubblicità legale.

Il Funzionario istruttore
Arch. Stefania Casella



**REGIONE
PUGLIA**

**DIPARTIMENTO MOBILITÀ, QUALITÀ URBANA, OPERE
PUBBLICHE, ECOLOGIA E PAESAGGIO**

SEZIONE TUTELA E VALORIZZAZIONE DEL PAESAGGIO

Servizio Osservatorio e Pianificazione Paesaggistica

<p><i>Attestazione di avvenuta pubblicazione</i></p> <p>Si attesta che la presente determinazione è stata affissa, ai sensi dell'art. 20, comma 3, del DPGR n. 443/2015, all'Albo della Sezione Tutela e Valorizzazione del Paesaggio - Dipartimento Mobilità, Qualità Urbana, Opere Pubbliche Ecologia e Paesaggio - via Gentile, 52 - (BA) per dieci giorni lavorativi consecutivi dal 12 / 02 / 2019 al 25 / 02 / 2019.</p> <p>Il Responsabile <i>Carlo Affronte</i></p>	<p><i>Regione Puglia</i> <i>Sezione Tutela e Valorizzazione del Paesaggio</i></p> <p>Il presente atto originale, composto da N <u>DODICI</u> fasciate, è depositato presso la Sezione Tutela e Valorizzazione del Paesaggio, Via Gentile, 52 (BA).</p> <p>Bari 12/02/2019</p> <p>Il Responsabile <i>Carlo Affronte</i></p>
---	--