

DETERMINAZIONE DEL DIRIGENTE SEZIONE AUTORIZZAZIONI AMBIENTALI 5 febbraio 2018, n. 14

Procedimento di Autorizzazione Unica alla costruzione e all'esercizio con accertamento della conformità urbanistica, apposizione del vincolo preordinato all'esproprio e dichiarazione di pubblica utilità ai sensi di DPR n. 327/2001 (art. 52 quater e sexies); Decr. L. 239/2003 conv. in l. n.290 del 27/10/2003, art. 1 sexies, c.5; DGR n. 2006 del 13/09/2011 e n.1446 dell' 08/07/2014.

"Variante All.to Comune di Andria DN 150 (6") con relative opere complementari"

cod. AU327_09

Proponente: SNAM RETE GAS S.p.A., con sede legale in S. Donato Milanese (Mi), Piazza S. Barbara, 7.

LA DIRIGENTE DELLA SEZIONE AUTORIZZAZIONI AMBIENTALI

sulla scorta dell'istruttoria espletata dal Responsabile del Procedimento e dal funzionario istruttore ha adottato il seguente provvedimento:

Premesso che

Con nota del 30.12.2015 (proprio prot. n. 1571 del 29.12.2015), acquisita al prot. n. AOO_089_17607 del 30.12.2015 della Sezione Ecologia (oggi Sezione Autorizzazioni Ambientali) la società SNAM RETE GAS S.p.a. ha presentato, ai sensi degli artt. 52-quater e 52-sexies del DPR 327/2001, **formale istanza di Autorizzazione Unica**, con accertamento della conformità urbanistica, apposizione del vincolo preordinato all'esproprio e dichiarazione di pubblica utilità, relativa al metanodotto denominato "*Variante All.to Comune di Andria DN 150 (6") con relative opere complementari*", allegandovi la documentazione progettuale all'uopo necessaria.

Con nota prot. n. 14050 del 30.12.2016 la Sezione Autorizzazioni Ambientali **ha convocato Conferenza di Servizi** finalizzata al conseguimento dell'AU per il giorno 18.01.2017. Nella stessa nota :

- è stato indicato il responsabile del procedimento
- è stato dato **avvio al procedimento di Autorizzazione Unica**
- è stata **delegata la società SNAM Rete Gas** a provvedere alla forme di **pubblicità** di cui al D.lgs. n. 327/2001;
- è stata data informazione circa la disponibilità di tutta la documentazione presentata sul sito web dell'autorità competente all'indirizzo

<http://www.sit.puglia.it/portal/VIA/Elenchi/Procedure+VIA>

Il 18.01.2017 si è tenuta la **Conferenza di Servizi** convocata con nota prot. n. 14050 del 30.12.2016 con il seguente ordine del giorno:

1. avvio dell'esame del progetto
2. definizione e ricognizione dei pareri, contributi istruttori ed atti di assenso già acquisiti e da acquisire
3. varie ed eventuali

In tale sede, tra l'altro:

Il RdP ha informato la Conferenza che con nota prot. n. 24 del 12.01.2017, acquisita al prot. uff. n. 291 del 16.01.2017, SRG S.p.A. ha trasmesso un aggiornamento catastale inerente alle opere in progetto dal quale è emerso che il numero delle ditte interessate è superiore a 50, diversamente da quanto indicato nella nota di convocazione. La stessa Società ha precisato che il progetto non è stato modificato rispetto alla soluzione presentata in sede di istanza e ha chiesto, infine, il rinnovo della delega operata contestualmente alla nota di avvio e convocazione della CdS succitata (prot. n. 14050 del 30.12.2016).

La richiesta è stata accolta. Si è concordato che SRG S.p.A avrebbe provveduto alle pubblicazioni sui quotidiani e presso l'albo pretorio del comune e l'autorità competente alla pubblicazione sull'URP regionale. A tal fine è stata concordata una data da cui far partire la pubblicazione dell'avviso.

SRG S.p.A. ha depositato in atti copia del provvedimento n. 1473 del 26.10.2016 con cui la **Provincia di BAT – V settore** ha concluso il procedimento di verifica di assoggettabilità a VIA, attivato ai sensi dell'art. 20 del D.Lgs. n. 152/2006 e ss.mm.ii., dichiarando escluso dall'applicazione delle procedure di VIA il progetto in parola con prescrizioni.

Si è quindi dato atto di alcuni pareri pervenuti per i quali si rimanda allo specifico paragrafo della Relazione Istruttoria.

La Conferenza di servizi del 18.01.2017, preso atto dei pareri pervenuti, così ha determinato:

“Si sollecitano gli enti in indirizzo che non hanno fatto pervenire il proprio contributo a provvedere quanto prima e gli enti interessati a fornire il contributo di chiarimento specifico eventualmente richiesto a verbale.

Si conferma l'intesa che l'autorità competente ed il proponente concorderanno per le vie brevi una data in cui effettuare la pubblicazione di legge.

La conferenza è aggiornata a valle degli esiti della fase di pubblicità.”

Con nota prot. n. 986 del 2.02.2017 sono stati trasmessi gli esiti della conferenza di servizi del 18.01.2017.

Con nota prot. n. 1441 del 6.02.2017, acquisita al prot. uff. n. 1153 del 7.02.2017, l'Autorità di Bacino ha confermato il parere già reso prot. n. 12502 del 29.09.2016.

Con nota prot. n. 4862 del 28.02.2017, acquisita al prot. uff. n. 2003 del 2.03.2017, il Servizio Tecnico ed Espropri della Sezione Lavori pubblici ha chiesto integrazioni circa il piano particellare.

Con nota prot. n. 30552 del 21.02.2017, acquisita al prot. uff. n. 1725 del 22.02.2017, la Direzione Generale per le Attività Territoriale Puglia, Basilicata e Molise - III Settore del Ministero dello Sviluppo Economico ha chiesto di attivare lo specifico iter per il rilascio del nulla osta di competenza.

Con nota prot. n. 2095 del 13.03.2017 la Sezione Tutela e Valorizzazione del Paesaggio ha precisato che la competenza ad esprimersi sulla compatibilità con il PPTR è della provincia BAT.

Con nota prot. n. 10505 del 23.03.2017, acquisita al prot. uff. n. 2901 del 23.03.2017, la provincia BAT ha riscontrato alla nota 2095/2017 succitata.

Con nota del comune di Andria prot. n. 2031 del 18.04.2017, acquisita al prot. uff. n. 4225 del 2.05.2017, il Comune di Andria ha riscontrato alla nota 2095/2017 della Sezione Tutela e Valorizzazione del Paesaggio e alla nota 10505/2017 della provincia BAT sempre in merito alla competenza paesaggistica.

Con nota prot. n. 3375 del 14.04.2017, acquisita al prot. uff. n. 4037 del 26.04.2017, la Sezione Tutela e Valorizzazione del Paesaggio, in riscontro alla nota 10505/2017 della provincia di BAT, ha argomentato e confermato quanto già espresso con propria nota prot. n. 2095 del 13.03.2017.

Con nota prot. n. 15174 del 2.05.2017, acquisita al prot. uff. n. 4311 del 4.05.2017, la provincia di BAT, in riscontro alla nota 3375/2017 della Sezione Tutela e Valorizzazione del Paesaggio, ha chiesto al proponente di attivare la specifica procedura per il rilascio del provvedimento autorizzativo in materia paesaggistica.

Con nota prot. n. 15725 del 5.05.2017, acquisita al prot. uff. n. 4696 del 15.05.2017, la provincia di BAT, ad integrazione della propria nota 15174/2017, ha fornito ulteriori indicazioni per il corretto svolgimento del procedimento di competenza.

Con nota prot. n. 8507 del 2.05.2017, acquisita al prot. uff. n. 4483 del 9.05.2017, Autostrade per l'Italia ha rilasciato il proprio parere favorevole all'intervento.

Con nota prot. n. 8081 del 8.05.2017, acquisita al prot. uff. n. 4623 del 11.05.2017), il Ministero delle Infrastrutture e dei Trasporti, con riferimento al parere di Autostrade per l'Italia prot. n. 8507 del 2.05.2017, ha diffidato l'autorità competente dall'intraprendere alcuna attività nella fascia di rispetto autostradale senza il parere dello stesso MIT.

Con nota prot. n. 524 del 25.05.2017, acquisita al prot. uff. n. 5475 del 5.06.2017, SNAM ha presentato istanza

per l'accertamento di compatibilità paesaggistica alla provincia di BAT.

Con nota prot. n. 510 del 23.05.2017, acquisita al prot. uff. n. 5825 del 13.06.2017, SRG S.p.A. ha riscontro alla nota prot. n. 4862/2017 del Servizio Tecnico ed Espropri.

Con nota prot. n. 122533 del 12.07.2017, acquisita al prot. uff. n. 6975 del 13.07.2017, la Direzione Generale per le Attività Territoriale Puglia, Basilicata e Molise - III Settore del Ministero dello Sviluppo Economico ha rilasciato il nulla osta di competenza.

Con nota prot. n. 12837 del 20.06.2017, acquisita al prot. uff. n. 6164 del 21.06.2017, il Servizio Gestione Opere Pubbliche della Sezione Lavori Pubblici ha fornito le proprie indicazioni utili alla conclusione del procedimento di Autorizzazione Unica salvaguardando le necessità degli adempimenti relativi al procedimento espropriativo.

Con nota prot. n. 873 del 3.07.2017, acquisita al prot. uff. n. 7264 del 21.07.2017, SRG S.p.a. ha formalizzato all'Ufficio Provinciale Agricoltura di Bari istanza per il nulla osta di competenza.

Con pec del 31.10.2017, acquisita al prot. n. 10536 del 7.11.2017, SRG S.p.a. ha trasmesso gli esiti della fase di pubblicità condotta.

Con nota prot. n. 10975 del 17.11.2017 la Sezione Autorizzazioni Ambientali ha **convocato Conferenza di Servizi** per il giorno 4.12.2017 con il seguente ordine del giorno:

1. prosecuzione dell'esame del progetto;
2. definizione e ricognizione dei pareri, contributi istruttori ed atti di assenso già acquisiti e da acquisire;
3. varie ed eventuali.

Con nota prot. n. 21242 del 23.11.2017, acquisita al prot. uff. n. 11780 del 6.12.2017, il Servizio Tecnico ed Espropri ha ribadito la necessità di acquisire le integrazioni già richieste con le note prot. nn. 4862/2017 e 12837/2017 al fine di dar seguito a quanto di propria competenza, chiedendo che la circostanza sia esplicitata nell'atto di Autorizzazione unica.

Con nota prot. n. 701547 del 25.11.2017, acquisita al prot. uff. n. 11618 del 1.12.2017, E-distribuzione ha fornito il proprio parere favorevole in merito alla realizzazione degli interventi.

Con nota prot. n. 21940 del 27.11.2017, acquisita al prot. uff. n. 11649 del 4.12.2017, Autostrade per l'Italia ha confermato il parere espresso con nota prot. n. 8507 del 02.05.2017.

Con nota prot. n. 22372 del 4.12.2017, acquisita al prot. uff. n. 11680 del 4.12.2017, Autostrade per l'Italia ha rilasciato un ulteriore parere che la CdS considerato integrativo a quello già prodotto prot. n. 8507 del 02.05.2017.

Il 4.12.2017 si è tenuta la Conferenza di Servizi convocata con nota prot. n. 10975 del 17.11.2017.

Con riferimento agli esiti della fase di pubblicità il proponente si rimetteva alla propria comunicazione pec del 31.10.2017, acquisita al prot. n. 10536 del 7.11.2017.

Rispetto all'osservazione pervenuta dalla sig.ra Riccardina Sgarra il 24.05.2017, il proponente ha dichiarato che la stessa è arrivata oltre i termini di legge previsti e di tanto la CdS ha preso atto.

Il proponente ha depositato in atti la Determinazione dirigenziale n. 814 del 21.06.2017 del VII Settore Urbanistica Assetto del territorio PTCP Paesaggio Genio Civile Difesa del Suolo della provincia di BAT di "accertamento di compatibilità paesaggistica".

In CdS SRG S.P.A. ha depositato la nota prot. n. 74640 del 4.12.2017 con la quale l'Ufficio Provinciale Agricoltura di Bari ha chiesto integrazioni alla istanza del 3.07.2017.

Il RdP ha preso atto che l'Ufficio Provinciale Agricoltura di Bari non conforma il rilascio del parere/autorizzazione di propria competenza nell'ambito del modulo procedimentale della CdS istituita e convocata ai fini del rilascio dell'Autorizzazione Unica, non ritenendo neppure di informare la CdS della richiesta di integrazioni prodotta il 4.12.2017 per una istanza presentata il 3.07.2017.

È stato osservato, peraltro, che alcune delle integrazioni richieste nella nota UPA prot. n. 74640 del 4.12.2017 non possono essere ottemperate dall'istante perché possibili solo con il titolo che lo stesso potrà conseguire in seguito al rilascio dell'Autorizzazione Unica, di cui la presente conferenza di servizi rappresenta modulo procedimentale di esecuzione.

Tanto osservato, ed in considerazione della necessità di rispettare i termini del procedimento previsti dalla norma di settore per il rilascio dell'Autorizzazione Unica (180 gg) il RdP ha proposto e la CdS ha approvato di dare 10 giorni al proponente perché riscontri alla richiesta di integrazioni ricevuta dall'Ufficio Provinciale Agricoltura di Bari e all'Ufficio Provinciale Agricoltura di Bari i successivi 10 giorni per il rilascio di quanto di competenza.

A verbale SRG S.p.A. ha dichiarato di aver fornito la documentazione richiesta da ANAS con nota prot. n. 19516 del 16.01.2017 e depositata in atti il riscontro di ANAS prot. 206308 del 19.04.2017 con il quale è stato rilasciato parere favorevole con prescrizioni.

Si è preso atto del riscontro di ANAS innanzi epigrafato, sottolineando la irrivalenza che gli enti non informino direttamente (e neanche in copia) la Conferenza dei Servizi di cui fanno parte e nell'alveo della quale sono interessate dal rilascio di pareri/nulla osta/autorizzazioni di competenza.

La CdS ha preso atto dell'assenza di riscontri da parte degli altri gestori di servizi (TERNA e Telecom).

Conclusivamente la CdS, visti i pareri pervenuti, ha deciso di poter ritenere concluso favorevolmente il procedimento di Autorizzazione Unica in oggetto ribadendo infine quanto segue:

Ribadite le ragioni di addivenire in tempi brevi all'emissione del provvedimento conclusivo si danno 10 giorni al proponente perché riscontri alla richiesta di integrazioni ricevuta dall'Ufficio Provinciale Agricoltura di Bari e all'Ufficio Provinciale Agricoltura di Bari i successivi 10 giorni perché trasmetta a questa CdS il parere/autorizzazione di competenza o anche un proprio pronunciamento preliminare da perfezionare successivamente all'AU. Decorsi tali termini l'autorità competente emetterà il proprio provvedimento di Autorizzazione Unica con quanto in atti.

Con nota prot. n. 1400 del 4.12.2017, acquisita al prot. uff. n. 11768 del 6.12.2017 e pertanto non discussa in CdS, TERNA ha reso il proprio parere favorevole evidenziando che occorrerà produrre lo studio di compatibilità elettromagnetica in ragione del fatto che il tracciato della condotta si sviluppa a distanze inferiori ai 3.000 m rispetto ad alcuni elettrodotti.

Con nota prot. n. 11867 del 7.12.2017 sono stati trasmessi gli esiti della conferenza di servizi del 4.12.2017.

Con nota prot. n. 1559 del 14.12.2017, acquisita al prot. uff. n. 12355 del 19.12.2017, SRG S.p.A. ha riscontrato alla nota prot. n. 74640 del 4.12.2017 dell'Ufficio Provinciale Agricoltura di Bari.

Alla data di adozione del presente atto l'Ufficio Provinciale Agricoltura di Bari non ha fornito alcun riscontro all'autorità competente al rilascio dell'Autorizzazione Unica.

Tutta la documentazione, compresi i pareri è stata, ed è, resa disponibile sul sito web dell'autorità competente all'indirizzo:

<http://www.sit.puglia.it/portal/VIA/Elenchi/Procedure+VIA>

Evidenziato che

Come da punto elenco pareri pervenuti di cui al punto n. 6 della Relazione Istruttoria allegata alla presente Determinazione, alla data di emissione del presente provvedimento, non risulta pervenuto parere/contributo da Regione Puglia - Sezione Infrastrutture Energetiche e Digitali, Regione Puglia - Servizio Foreste - Sezione Provinciale di Bari, Regione Puglia - Ufficio Provinciale Agricoltura di Bari, Telecom Italia S.p.A.

Resta in capo alle specifiche Autorità Competenti il rilascio delle necessarie autorizzazioni per l'esecuzione dell'intervento.

TUTTO CIÒ PREMESSO

VISTA la Legge Regionale Puglia 4 febbraio 1997, n. 7 *“Norme in materia di organizzazione della Amministrazione Regionale”*;

VISTA la DGR n. 3261 del 28/07/98 con la quale sono state emanate direttive per la separazione delle attività di direzione politica da quelle di gestione amministrativa;

VISTI gli artt. 14 e 16 del D.Lgs. n. 165/2001;

VISTO l'art. 18 del D.Lgs. n. 196/2003 *“Codice in materia di protezione dei dati personali”* in merito ai principi applicabili ai trattamenti effettuati dai soggetti pubblici;

VISTO l'art. 32 della legge n. 69 del 18/06/2009 che prevede l'obbligo di sostituire la pubblicazione tradizionale all'Albo ufficiale con la pubblicazione di documenti digitali sui siti informatici;

VISTO il d.lgs. n. 33 del 14/03/2013 recante *“Riordino della disciplina riguardante gli obblighi di pubblicità, trasparenza e diffusione delle informazioni da parte delle Pubbliche Amministrazioni”*;

VISTO il D.P.G.R. 31/07/2015, n. 443 con cui è stato adottato l'atto di alta organizzazione della Regione Puglia *“Adozione del modello organizzativo denominato Modello Ambidestro per l'Innovazione della macchina Amministrativa regionale- MAIA”*;

VISTA la DGR del 31/07/2015, n. 1518 con cui è stato adottato in attuazione del modello organizzativo denominato *“MAIA”*, l'atto di Alta Organizzazione che disciplina il sistema organizzativo della Presidenza e della Giunta Regionale e le successive modifiche ed integrazioni dello stesso;

VISTA la DGR del 12/10/2015, n. 1744 con cui è stato nominato Direttore del Dipartimento mobilità, qualità urbana, opere pubbliche e paesaggio, l'ing. Barbara Valenzano;

VISTO il D.P.G.R. 17/05/2016 n. 316 avente per oggetto *“Attuazione modello MAIA di cui al Decreto del Presidente della Giunta Regionale 31 luglio 2015 n. 443. Definizione delle Sezioni di Dipartimento e delle relative funzioni”*.

VISTA la DGR del 29/07/2016 n. 1176 di conferimento degli incarichi di Direzione di Sezione con la quale la Dott.ssa Antonietta Riccio è stata nominata Dirigente della Sezione Autorizzazioni Ambientali;

VISTA la D.G.R. n. 2006 del 13/09/2011 che demanda al Servizio Ecologia (oggi Sezione Autorizzazione Ambientali) la titolarità del procedimento autorizzativo unico in materia di gasdotti ai sensi dell'art. 52 sexies del DPR n. 327/2001 e smi;

VISTA la D.G.R. n. 1446 dell'08/07/2014 che individua l'iter procedurale volto al rilascio dell'autorizzazione unica in materia di gasdotti di distribuzione e trasporto non riservati alla competenza dello Stato, così come delineato nell'allegato A della medesima deliberazione;

VISTO il D.lgs. n. 164 del 23/05/2000 recante *“Attuazione della direttiva n. 98/30/CE recante norme comuni per il mercato interno del gas naturale”*;

VISTO il DPR n. 327 dell'08/06/2001 e smi recante *“Testo Unico delle disposizioni legislative e regolamentari in materia di espropriazione per pubblica utilità”*;

VISTO DM 17 aprile 2008 recante *“Regola tecnica per la progettazione, costruzione, collaudo, esercizio e sorveglianza delle opere e degli impianti di trasporto di gas naturale con densità non superiore a 0,8”*;

VISTO il Decr. l. n. 239/2003 conv. in l. n.290 del 27/10/2003 recante *“Disposizioni urgenti per la sicurezza e lo sviluppo del sistema elettrico nazionale e per il recupero di potenza di energia elettrica. Deleghe al Governo in materia di remunerazione della capacità produttiva di energia elettrica e di espropriazione per pubblica utilità”*.

VISTI gli esiti del procedimento di verifica di assoggettabilità a valutazione di impatto ambientale culminati nella determinazione dirigenziale della Provincia di BAT n. 1473 del 26.10.2016 con cui il progetto è stato escluso dall'applicazione delle procedure di VIA con prescrizioni.

VISTA la relazione istruttoria predisposta dal responsabile del procedimento e dal funzionario istruttore riportata in calce al presente provvedimento ed allegata al presente atto per costituirne parte integrante e sostanziale;

CONSIDERATO che l'attività di trasporto e dispacciamento di gas naturale è attività di interesse pubblico ai sensi dell'art. 8 del d.lgs. n. 164/2000 e smi;

VISTI gli esiti delle pubblicazioni avvenute presso l'Albo pretorio del comune interessato e presso il sito web istituzionale della Regione Puglia;

PRESO ATTO dei lavori svolti in sede di Conferenza di Servizi e dei relativi esiti;

PRESO ATTO di tutti i pareri/contributi pervenuti;

Verifica ai sensi del D.Lgs. 196/2003 e s.m.i.

Garanzia della riservatezza

La pubblicazione dell'atto all'albo, salve le garanzie previste dalla L. 241/90 e s.m.i. in tema di accesso ai documenti amministrativi, avviene nel rispetto della tutela della riservatezza dei cittadini, tenuto conto di quanto disposto dal D.Lgs. 196/2003 in materia di protezione dei dati personali, nonché dal vigente Regolamento Regionale n. 5/2006 per il trattamento dei dati sensibili e giudiziari. Ai fini della pubblicazione legale, l'atto destinato alla pubblicazione è redatto in modo da evitare la diffusione di dati personali identificativi non necessari, ovvero il riferimento a dati sensibili. Qualora tali dati fossero indispensabili per l'adozione dell'atto, essi sono trasferiti in documenti separati esplicitamente richiamati.

Non ricorrono gli obblighi di cui agli artt. 26 e 27 del D.Lgs 14 marzo 2013 n. 33

Copertura finanziaria ai sensi della L.R. 28/2001 e s.m.i.

Il presente provvedimento non comporta implicazioni di natura finanziaria sia di entrata che di spesa e dallo stesso non deriva alcun onere a carico del bilancio regionale.

DETERMINA

1. **di approvare**, sulla base della relazione istruttoria predisposta dal responsabile del procedimento e dal funzionario istruttore riportata in calce al presente provvedimento ed allegata al presente atto per costituirne parte integrante e sostanziale, il progetto definitivo dell'opera denominata Metanodotto: *"Variante All.to Comune di Andria DN 150 (6") con relative opere complementari"* - cod. AU327_09, sulla scorta, altresì, di tutti i pareri acquisiti nel corso del procedimento, nonché degli esiti della conferenza di servizi svoltasi;
2. **di specificare che** le opere approvate saranno realizzate ed esercite su terreni di proprietà di terzi identificati nell'elenco particellare parte integrante del progetto definitivo ;
3. **di dichiarare** la pubblica utilità delle opere in progetto e l'indifferibilità ed urgenza dei lavori ai sensi del DPR n. 327/2001 e smi;
4. **di accertare** la conformità urbanistica degli interventi ricompresi nel progetto denominato *"Variante All.to Comune di Andria DN 150 (6") con relative opere complementari"*;
5. **di dichiarare** che la presente autorizzazione unica costituisce, ove necessario, variante allo strumento urbanistico vigente ai sensi dell'art. 52-quater co. 3 del DPR n. 327/2001 e smi;
6. **di autorizzare** la società SNAM RETE GAS S.p.A. alla costruzione e all'esercizio delle opere ricomprese nel progetto denominato *"Variante All.to Comune di Andria DN 150 (6") con relative opere complementari"*, in conformità al progetto definitivo approvato, e, fatti salvi gli adempimenti previsti dalle norme vigenti in materia di sicurezza, nonché con l'osservanza delle prescrizioni e delle raccomandazioni meglio declinate nella relazione istruttoria allegata al presente atto. Quest'ultimo assorbe, anche ai fini urbanistici ed edilizi, ogni altro atto di assenso comunque denominato (autorizzazioni, licenze, nulla osta ed atti di assenso comunque denominati) necessario alla realizzazione degli interventi in questione, conformemente al livello di progettazione definitiva oggetto del presente atto;
7. **di apporre** il vincolo preordinato all'esproprio della durata di cinque anni decorrenti dalla data del pre-

sente provvedimento, sulle aree interessate dalla realizzazione dell'opera ed indicate nell'avviso di avvio del procedimento;

8. **di subordinare** la validità della presente autorizzazione al rispetto delle condizioni e delle prescrizioni che costituiscono parte integrante del presente atto, rilevabili dettagliatamente dalla relazione istruttoria;
9. **di subordinare** l'esercizio dell'opera agli adempimenti previsti dalle norme vigenti in materia di sicurezza e prevenzione incendi;
10. **di demandare** alla competente Sezione Lavori Pubblici regionale l'espletamento dei procedimenti ablativi entro il termine di cinque anni di cui agli artt. 20 e ss. del DPR n. 327/2001, a valle della trasmissione del presente provvedimento e dell'assolvimento degli adempimenti in capo al promotore dell'espropriazione ai sensi del c. 1 art. 20 del D.Lgs. n. 327/01 e fermo restando che, ai fini espropriativi, l'atto acquisirà efficacia subordinatamente all'acquisizione dell'attestazione del RUP di intervenuto adempimento delle osservazioni contenute nelle note del competente Ufficio per le espropriazioni prot. n. 4862 del 28.02.2017 e prot. n. 12837 del 20.06.2017 (come precisato dal competente Servizio con nota prot. n. 21242 del 23.11.2017, acquisita al prot. uff. n. 11780 del 6.12.2017);
11. **di dare atto** che l'esecuzione dei lavori è subordinata al preventivo ottenimento da parte di SNAM RETE GAS S.p.A., della disponibilità delle aree oggetto di intervento, trasformazione e/o occupazione temporanea;
12. **di dare atto** che tutti gli eventuali interventi di modifica sostanziale, rifacimento, potenziamento e riattivazione della condotta gas e delle altre opere in progetto, così come definiti dalla normativa vigente, che si rendessero necessari successivamente all'emissione dell'autorizzazione, saranno assoggettati ad un nuovo procedimento unico che si svolgerà mediante l'indizione di una nuova conferenza dei servizi, previo espletamento della preliminare procedura di verifica di assoggettabilità alla VIA ai sensi dell'art. 20 del d.lgs. n. 152/2006 e smi;
13. **di prevedere** a carico di SNAM RETE GAS SPA, prima dell'inizio dei lavori, l'inoltro di una copia integrale del progetto esecutivo alla Regione Puglia – Sezione Autorizzazioni Ambientali, comprensivo dell'evidenza dell'ottemperanza alle prescrizioni apposte;
14. **di rappresentare** che, in conformità al progetto così come approvato e nel rispetto delle norme di cui al DM 17 aprile 2008, con particolare riferimento alle distanze minime di sicurezza delle condotte dai fabbricati, nella fascia di vincolo preordinato all'esproprio, non è consentita la presenza di alcun tipo di edificazione, lasciando inalterata la possibilità dell'uso agricolo dei fondi asserviti (*servitù non aedificandi*);
15. **di attestare** che il presente atto non comporta né può comportare un impegno di spesa a carico della Regione Puglia;
16. **di trasmettere** copia del presente provvedimento a tutti i soggetti coinvolti nel corso del procedimento autorizzativo, oltreché alla società proponente SNAM RETE GAS S.p.A.;
17. **di demandare** alla società proponente l'ottemperanza agli adempimenti indicati dall'art. 17 co.2 del DPR n. 327/2001 e smi relativi alle necessarie comunicazioni ai proprietari;
18. **di stabilire** che la presente autorizzazione viene rilasciata facendo salvi i diritti dei terzi e con l'osservanza di tutte le disposizioni vigenti in materia ambientale, edilizia, urbanistica, sanitaria, fiscale, di sicurezza e prevenzione incendi. La SNAM Rete Gas S.p.A. si assume la piena responsabilità nei confronti di eventuali danni dovessero derivare a terzi dalla cattiva esecuzione e/o dall'esercizio dell'opera in argomento, nonché dal mancato rispetto, ancorché parziale, delle prescrizioni apposte, manlevando la Regione Puglia da ogni pretesa da parte dei terzi eventualmente danneggiati;
19. **di dare atto** che è fatta salva la possibilità di impartire ulteriori prescrizioni qualora se ne accertasse la necessità, a seguito di verifiche in corso d'opera effettuate dai soggetti competenti, al termine dei lavori o durante l'esercizio dell'impianto.

20. **di precisare** infine che, valutate le circostanze, l'inosservanza delle prescrizioni contenute nel presente atto potrà essere causa di sospensione e/o revoca dell'autorizzazione;
21. **che sia data espressamente e puntualmente evidenza** alle Autorità competenti e agli Enti coinvolti nel procedimento del rispetto di tutte le prescrizioni, condizioni e precisazioni richiamate nel presente provvedimento ed espresse dai soggetti intervenuti;
22. **di demandare agli Enti intervenuti nel procedimento la vigilanza sull'osservanza** delle prescrizioni da essi eventualmente indicate ed apposte nella presente autorizzazione, riferendo alla Sezione Autorizzazioni Ambientali su eventuali criticità e problematiche rilevate;
23. **di obbligare** il proponente a comunicare la data di avvio dei lavori a tutti gli enti coinvolti nell'ambito del procedimento;
24. **di stabilire** che la presente autorizzazione ha validità quinquennale e che l'inizio dei lavori deve avvenire entro il termine di un anno dalla data della piena conoscenza del presente provvedimento, salvo una motivata richiesta di proroga del predetto termine da concedersi a cura della Sezione autorizzazioni ambientali su motivata istanza del proponente da inoltrarsi prima della naturale scadenza. Per l'ultimazione dei lavori vale altresì il termine contemplato dall'art. 15 co. 2 del DPR n. 380/2001 e smi ai sensi del quale l'opera deve essere realizzata entro il termine di tre anni dalla data di effettivo inizio dei lavori, pena la decadenza del titolo autorizzativo, salvo proroga concessa;
25. **di precisare** che il presente provvedimento:
- è condizionato alla legittimità dei provvedimenti e degli atti amministrativi connessi e presupposti, di competenza di altri enti pubblici a ciò preposti;
 - fa salve le ulteriori prescrizioni, integrazioni o modificazioni relative ai successivi livelli di progettazione introdotte dagli Enti competenti al rilascio di pareri e/o autorizzazioni per norma previsti, anche successivamente all'adozione del presente atto;
 - fa salve le previsioni recate dal d.lgs. n. 50 del 18/04/2016;

Il provvedimento viene redatto in forma integrale, nel rispetto della tutela alla riservatezza dei cittadini, secondo quanto disposto dal D.lgs. 196/03 in materia di protezione dei dati personali e ss. mm.ii.

Il presente provvedimento:

- a) sarà trasmesso in copia conforme all'originale al Segretariato della Giunta Regionale;
- b) sarà disponibile nel sito ufficiale della Regione Puglia: www.regione.puglia.it;
- c) sarà trasmesso in copia all'Assessore alla Qualità dell'Ambiente;
- d) sarà pubblicato sul BURP.

Avverso la presente determinazione l'interessato, ai sensi dell'art. 3 comma 4 della L. 241/90 e ss.mm.ii., può proporre nei termini di legge dalla notifica dell'atto ricorso giurisdizionale amministrativo o, in alternativa, ricorso straordinario (ex D.P.R. 1199/1971);

Il procedimento istruttorio è stato espletato nel rispetto della normativa nazionale e regionale vigente ed il presente schema di determinazione è conforme alle risultanze istruttorie.

Il Funzionario Istruttore

Arch. Lidia Alifano

Il Responsabile del Procedimento


Ing. Giuseppe Angelini

Il Dirigente della Sezione Autorizzazioni Ambientali

Dott.ssa Antonietta Riccio

**REGIONE
PUGLIA****DIPARTIMENTO MOBILITÀ, QUALITÀ URBANA, OPERE
PUBBLICHE, ECOLOGIA E PAESAGGIO****RELAZIONE ISTRUTTORIA****Sommario**

RELAZIONE ISTRUTTORIA.....	1
1. OGGETTO	2
2. NORMATIVA DI RIFERIMENTO	2
3. PREMessa	3
4. DESCRIZIONE DEL PROGETTO	3
5. ITER PROCEDIMENTALE	3
6. ELENCO DEI PARERI ESPRESSI	7
7. OSSERVAZIONI PERVENUTE E RELATIVI RISCONTRI.....	9
8. ESITO DELL'ISTRUTTORIA.....	9
9. PRESCRIZIONI E RACCOMANDAZIONI.....	10

**REGIONE
PUGLIA****DIPARTIMENTO MOBILITÀ, QUALITÀ URBANA, OPERE
PUBBLICHE, ECOLOGIA E PAESAGGIO**

1. OGGETTO

Il presente elaborato costituisce la relazione istruttoria relativa al procedimento di Autorizzazione Unica alla costruzione e all'esercizio con accertamento della conformità urbanistica, apposizione del vincolo preordinato all'esproprio e dichiarazione di pubblica utilità ai sensi di DPR n. 327/2001 (art. 52 quater e sexies); Decr. L. 239/2003 conv. in l. n.290 del 27/10/2003, art. 1 sexies, c.5; DGR n. 2006 del 13/09/2011 e n.1446 dell' 08/07/2014 del progetto di **"Variante All.to Comune di Andria DN 150 (6") con relative opere complementari"** proposto da SNAM RETE GAS s.p.a., con sede legale in S. Donato Milanese (Mi), Piazza S. Barbara, 7

2. NORMATIVA DI RIFERIMENTO

L. 7 agosto 1990 n.241/1990 e smi recante "Nuove norme in materia di procedimento amministrativo e di diritto di accesso ai documenti amministrativi";

D.lgs. n. 164 del 23/05/2000 recante "Attuazione della direttiva n. 98/30/CE recante norme comuni per il mercato interno del gas naturale, a norma dell'art. 41 della legge 17 maggio 1999, n. 144";

DPR n. 327 dell'08/06/2001 e smi recante "Testo Unico delle disposizioni legislative e regolamentari in materia di espropriazione per pubblica utilità";

DPR n. 380 del 6 giugno 2001 e smi recante "Testo unico delle disposizioni legislative e regolamentari in materia edilizia";

DM 17 aprile 2008 recante "Regola tecnica per la progettazione, costruzione, collaudo, esercizio e sorveglianza delle opere e degli impianti di trasporto di gas naturale con densità non superiore a 0,8";

D.lgs. n. 33 del 14/03/2013 recante "Riordino della disciplina riguardante gli obblighi di pubblicità, trasparenza e diffusione delle informazioni da parte delle Pubbliche Amministrazioni";

L.r. n. 3 del 22/02/2005 recante "Disposizioni regionali in materia di espropriazioni per pubblica utilità e prima variazione al bilancio di previsione per l'esercizio finanziario 2005";

L.r. n. 3 dell'08/03/2007 recante "Modifiche e integrazioni al titolo I della legge regionale 22 febbraio 2005, n. 3 (Disposizioni regionali in materia di espropriazione per pubblica utilità e prima variazione di bilancio di previsione per l'esercizio finanziario 2005)";

Decr. L. 239/2003 conv. in l. n.290 del 27/10/2003 recante "Disposizioni urgenti per la sicurezza e lo sviluppo del sistema elettrico nazionale e per il recupero di potenza di energia elettrica. Deleghe al Governo in materia di remunerazione della capacità produttiva di energia elettrica e di espropriazione per pubblica utilità";

D.G.R. n. 2006 del 13/09/2011 che demanda al Servizio Ecologia (ora Sezione Autorizzazioni Ambientali) la titolarità del procedimento autorizzativo unico in materia di gasdotti ai sensi dell'art. 52 sexies del DPR n. 327/2001 e smi;

D.G.R. n. 1446 dell'08/07/2014 che individua l'iter procedurale volto al rilascio dell'autorizzazione unica in materia di gasdotti di distribuzione e trasporto non riservati alla competenza dello Stato, così come delineato nell'allegato A della medesima deliberazione;

D.lgs. n. 152 del 3/04/2006 recante Norme in materia ambientale;

L.r. n. 11 del 12/04/2001 recante "Norme sulla valutazione dell'impatto ambientale";

D.lgs. n. 50 del 18/04/2016 Codice dei contratti pubblici.

www.regione.puglia.it

Sezione Autorizzazioni Ambientali

Via delle Magnolie, 6/8 - 70026 Modugno (BA) - Tel: 080 540 3912

pec: servizio.ecologia@pec.rupar.puglia.it



**REGIONE
PUGLIA**

**DIPARTIMENTO MOBILITÀ, QUALITÀ URBANA, OPERE
PUBBLICHE, ECOLOGIA E PAESAGGIO**

3. PREMESSA

Il procedimento amministrativo teso al rilascio dell'autorizzazione unica alla realizzazione delle infrastrutture lineari energetiche facenti parte o meno delle reti energetiche nazionali è disciplinato, rispettivamente, dagli artt. 52-quinquies e 52-sexies del DPR n. 327/2001 e smi. Con dette disposizioni il legislatore ha attribuito allo Stato la competenza ai fini del rilascio dell'autorizzazione unica di cui all'art. 52-quater del DPR 327/2001 per la realizzazione dei gasdotti facenti parte delle reti energetiche nazionali e alle Regioni quella relativa ai gasdotti non facenti parte delle reti nazionali, salvo possibilità di delega e/o sub delega in forza della disposizione di principio contenuta nell'art. 5 co. 3 del citato DPR. Per ciò che concerne le reti di rilevanza non nazionale, a cui appartiene l'opera progettata da SNAM RETE GAS s.p.a. ed oggetto del presente provvedimento autorizzativo, la Regione Puglia non ha esercitato il potere di delega previsto dall'art. 52-sexies co. 1 del citato DPR e, dunque, è titolata al rilascio di detti provvedimenti.

Con Delibera n. 2006 del 13/09/2011 la Giunta Regionale Puglia ha conferito alla Sezione Ecologia (oggi Autorizzazioni Ambientali) la titolarità del procedimento autorizzativo unico in materia di gasdotti ai sensi del prefato art. 52 sexies del DPR n. 327/2001 e smi, demandando ad altra e separata deliberazione le modalità di svolgimento del procedimento autorizzatorio dei gasdotti non facenti parte delle reti energetiche nazionali, successivamente cristallizzate nella D.G.R. n. 1446 del 03/07/2014.

4. DESCRIZIONE DEL PROGETTO

L'opera in progetto prevede la messa fuori esercizio di un tratto dell'attuale gasdotto denominato "Allacciamento Comune di Andria", nonché la realizzazione di una variante al tracciato dell'esistente metanodotto denominato "Allacciamento Comune di Andria DN 150 (6)". Tale opera, da realizzarsi a Nord del centro abitato del comune di Andria su aree a destinazione in parte agricola e in parte destinata ad attività produttive, si inserisce nelle attività di ammodernamento della rete di trasporto del gas naturale attuate da Snam Rete Gas S.p.A. ed ha lo scopo di mantenere la flessibilità richiesta nella gestione delle reti di trasporto di gas metano poste a servizio delle utenze civili ed industriali presenti sul territorio. La realizzazione della variante, con conseguente messa fuori esercizio di un tratto del gasdotto originario, permetterà inoltre di bypassare aree che nel tempo hanno sviluppato una notevole antropizzazione garantendo e mantenendo nel contempo gli standard di sicurezza previsti dalla vigente normativa in materia di sicurezza di cui al D.M. 17/04/2008.

5. ITER PROCEDIMENTALE

Con nota del 30.12.2015 (proprio prot. n. 1571 del 29.12.2015), acquisita al prot. n. AOO_089_17607 del 30.12.2015 della Sezione Ecologia (oggi Sezione Autorizzazioni Ambientali) la società SNAM RETE GAS S.p.a. ha presentato, ai sensi degli artt. 52-quater e 52-sexies del DPR 327/2001, formale istanza di **Autorizzazione Unica**, con accertamento della conformità urbanistica, apposizione del vincolo preordinato all'esproprio e dichiarazione di pubblica utilità, relativa al metanodotto denominato "*Variante All.to Comune di Andria DN 150 (6) con relative opere complementari*", allegandovi la documentazione progettuale all'uopo necessaria.

Con nota prot. n. 14050 del 30.12.2016 la Sezione Autorizzazioni Ambientali ha convocato Conferenza di Servizi finalizzata al conseguimento dell'AU per il giorno 18.01.2017. Nella stessa nota :

- è stato indicato il responsabile del procedimento
- è stato dato avvio al procedimento di Autorizzazione Unica
- è stata delegata la società SNAM Rete Gas a provvedere alla forme di pubblicità di cui al D.lgs. n. 327/2001;

www.regione.puglia.it

Sezione Autorizzazioni Ambientali

Via delle Magnolie, 6/8 - 70026 Modugno (BA) - Tel: 080 540 3912

pec: servizio.ecologia@pec.rupar.puglia.it



**REGIONE
PUGLIA**

**DIPARTIMENTO MOBILITÀ, QUALITÀ URBANA, OPERE
PUBBLICHE, ECOLOGIA E PAESAGGIO**

- è stata data informazione circa la disponibilità di tutta la documentazione presentata sul sito web dell'autorità competente all'indirizzo

<http://www.sit.puglia.it/portal/VIA/Elenchi/Procedure+VIA>

Il 18.01.2017 si è tenuta la **Conferenza di Servizi** convocata con nota prot. n. 14050 del 30.12.2016 con il seguente ordine del giorno:

1. avvio dell'esame del progetto;
2. definizione e ricognizione dei pareri, contributi istruttori ed atti di assenso già acquisiti e da acquisire;
3. varie ed eventuali.

In tale sede, tra l'altro:

Il RdP ha informato la Conferenza che con nota prot. n. 24 del 12.01.2017, acquisita al prot. uff. n. 291 del 16.01.2017, SRG S.p.A. ha trasmesso un aggiornamento catastale inerente alle opere in progetto dal quale è emerso che il numero delle ditte interessate è superiore a 50, diversamente da quanto indicato nella nota di convocazione. La stessa Società ha precisato che il progetto non è stato modificato rispetto alla soluzione presentata in sede di istanza e ha chiesto, infine, il rinnovo della delega operata contestualmente alla nota di avvio e convocazione della CdS succitata (prot. n. 14050 del 30.12.2016).

La richiesta è stata accolta. Si è concordato che SRG S.p.A. avrebbe provveduto alle pubblicazioni sui quotidiani e presso l'albo pretorio del comune e l'autorità competente alla pubblicazione sull'URP regionale. A tal fine è stata concordata una data da cui far partire la pubblicazione dell'avviso.

SRG S.p.A. ha depositato in atti copia del provvedimento n. 1473 del 26.10.2016 con cui la **Provincia di BAT – V settore** ha concluso il procedimento di verifica di assoggettabilità a VIA, attivato ai sensi dell'art. 20 del D.Lgs. n. 152/2006 e ss.mm.ii., dichiarando escluso dall'applicazione delle procedure di VIA il progetto in parola con prescrizioni.

Si è quindi dato atto di alcuni pareri pervenuti per i quali si rimanda allo specifico paragrafo della Relazione Istruttoria.

La Conferenza di servizi del 18.01.2017, preso atto dei pareri pervenuti, così ha determinato:

“Si sollecitano gli enti in indirizzo che non hanno fatto pervenire il proprio contributo a provvedere quanto prima e gli enti interessati a fornire il contributo di chiarimento specifico eventualmente richiesto a verbale.

Si conferma l'intesa che l'autorità competente ed il proponente concorderanno per le vie brevi una data in cui effettuare la pubblicazione di legge.

La conferenza è aggiornata a valle degli esiti della fase di pubblicità.”

Con nota prot. n. 986 del 2.02.2017 sono stati trasmessi gli esiti della conferenza di servizi del 18.01.2017.

Con nota prot. n. 1441 del 6.02.2017, acquisita al prot. uff. n. 1153 del 7.02.2017, l'Autorità di Bacino ha confermato il parere già reso prot. n. 12502 del 29.09.2016.

Con nota prot. n. 4862 del 28.02.2017, acquisita al prot. uff. n. 2003 del 2.03.2017, il Servizio Tecnico ed Espropri della Sezione Lavori pubblici ha chiesto integrazioni circa il piano particellare.

Con nota prot. n. 30552 del 21.02.2017, acquisita al prot. uff. n. 1725 del 22.02.2017, la Direzione Generale per le Attività Territoriale Puglia, Basilicata e Molise - III Settore del Ministero dello Sviluppo Economico ha chiesto di attivare lo specifico iter per il rilascio del nulla osta di competenza.

www.regione.puglia.it

Sezione Autorizzazioni Ambientali

Via delle Magnolie, 6/8 - 70026 Modugno (BA) - Tel: 080 540 3912

pec: servizio.ecologia@pec.rupar.puglia.it

**REGIONE
PUGLIA****DIPARTIMENTO MOBILITÀ, QUALITÀ URBANA, OPERE
PUBBLICHE, ECOLOGIA E PAESAGGIO**

Con nota prot. n. 2095 del 13.03.2017 la Sezione Tutela e Valorizzazione del Paesaggio ha precisato che la competenza ad esprimersi sulla compatibilità con il PPTR è della provincia BAT.

Con nota prot. n. 10505 del 23.03.2017, acquisita al prot. uff. n. 2901 del 23.03.2017, la provincia BAT ha riscontrato alla nota 2095/2017 succitata.

Con nota del comune di Andria prot. n. 2031 del 18.04.2017, acquisita al prot. uff. n. 4225 del 2.05.2017, il Comune di Andria ha riscontrato alla nota 2095/2017 della Sezione Tutela e Valorizzazione del Paesaggio e alla nota 10505/2017 della provincia BAT sempre in merito alla competenza paesaggistica.

Con nota prot. n. 3375 del 14.04.2017, acquisita al prot. uff. n. 4037 del 26.04.2017, la Sezione Tutela e Valorizzazione del Paesaggio, in riscontro alla nota 10505/2017 della provincia di BAT, ha argomentato e confermato quanto già espresso con propria nota prot. n. 2095 del 13.03.2017.

Con nota prot. n. 15174 del 2.05.2017, acquisita al prot. uff. n. 4311 del 4.05.2017, la provincia di BAT, in riscontro alla nota 3375/2017 della Sezione Tutela e Valorizzazione del Paesaggio, ha chiesto al proponente di attivare la specifica procedura per il rilascio del provvedimento autorizzativo in materia paesaggistica.

Con nota prot. n. 15725 del 5.05.2017, acquisita al prot. uff. n. 4696 del 15.05.2017, la provincia di BAT, ad integrazione della propria nota 15174/2017, ha fornito ulteriori indicazioni per il corretto svolgimento del procedimento di competenza.

Con nota prot. n. 8507 del 2.05.2017, acquisita al prot. uff. n. 4483 del 9.05.2017, Autostrade per l'Italia ha rilasciato il proprio parere favorevole all'intervento.

Con nota prot. n. 8081 del 8.05.2017, acquisita al prot. uff. n. 4623 del 11.05.2017), il Ministero delle Infrastrutture e dei Trasporti, con riferimento al parere di Autostrade per l'Italia prot. n. 8507 del 2.05.2017, ha diffidato l'autorità competente dall'intraprendere alcuna attività nella fascia di rispetto autostradale senza il parere dello stesso MIT.

Con nota prot. n. 524 del 25.05.2017, acquisita al prot. uff. n. 5475 del 5.06.2017, SNAM ha presentato istanza per l'accertamento di compatibilità paesaggistica alla provincia di BAT.

Con nota prot. n. 510 del 23.05.2017, acquisita al prot. uff. n. 5825 del 13.06.2017, SRG S.p.A. ha riscontrato alla nota prot. n. 4862/2017 del Servizio Tecnico ed Espropri.

Con nota prot. n. 122533 del 12.07.2017, acquisita al prot. uff. n. 6975 del 13.07.2017, la Direzione Generale per le Attività Territoriali Puglia, Basilicata e Molise - III Settore del Ministero dello Sviluppo Economico ha rilasciato il nulla osta di competenza.

Con nota prot. n. 12837 del 20.06.2017, acquisita al prot. uff. n. 6164 del 21.06.2017, il Servizio Gestione Opere Pubbliche della Sezione Lavori Pubblici ha fornito le proprie indicazioni utili alla conclusione del procedimento di Autorizzazione Unica salvaguardando le necessità degli adempimenti relativi al procedimento espropriativo.

Con nota prot. n. 873 del 3.07.2017, acquisita al prot. uff. n. 7264 del 21.07.2017, SRG S.p.a. ha formalizzato all'Ufficio Provinciale Agricoltura di Bari istanza per il nulla osta di competenza.

Con pec del 31.10.2017, acquisita al prot. n. 10536 del 7.11.2017, SRG S.p.a. ha trasmesso gli esiti della fase di pubblicità condotta.

Con nota prot. n. 10975 del 17.11.2017 la Sezione Autorizzazioni Ambientali ha **convocato Conferenza di Servizi** per il giorno 4.12.2017 con il seguente ordine del giorno:


1. prosecuzione dell'esame del progetto;
2. definizione e ricognizione dei pareri, contributi istruttori ed atti di assenso già acquisiti e da acquisire;

www.regione.puglia.it

Sezione Autorizzazioni Ambientali

Via delle Magnolie, 6/8 - 70026 Modugno (BA) - Tel: 080 540 3912

pec: servizio.ecologia@pec.rupar.puglia.it

**REGIONE
PUGLIA****DIPARTIMENTO MOBILITÀ, QUALITÀ URBANA, OPERE
PUBBLICHE, ECOLOGIA E PAESAGGIO**

3. varie ed eventuali.

Con nota prot. n. 21242 del 23.11.2017, acquisita al prot. uff. n. 11780 del 6.12.2017, il Servizio Tecnico ed Espropri ha ribadito la necessità di acquisire le integrazioni già richieste con le note prot. nn. 4862/2017 e 12837/2017 al fine di dar seguito a quanto di propria competenza, chiedendo che la circostanza sia esplicitata nell'atto di Autorizzazione unica.

Con nota prot. n. 701547 del 25.11.2017, acquisita al prot. uff. n. 11618 del 1.12.2017, E-distribuzione ha fornito il proprio parere favorevole in merito alla realizzazione degli interventi.

Con nota prot. n. 21940 del 27.11.2017, acquisita al prot. uff. n. 11649 del 4.12.2017, Autostrade per l'Italia ha confermato il parere espresso con nota prot. n. 8507 del 02.05.2017.

Con nota prot. n. 22372 del 4.12.2017, acquisita al prot. uff. n. 11680 del 4.12.2017, Autostrade per l'Italia ha rilasciato un ulteriore parere che la CdS considerato integrativo a quello già prodotto prot. n. 8507 del 02.05.2017.

Il 4.12.2017 si è tenuta la Conferenza di Servizi convocata con nota prot. n. 10975 del 17.11.2017.

Con riferimento agli esiti della fase di pubblicità il proponente si rimetteva alla propria comunicazione pec del 31.10.2017, acquisita al prot. n. 10536 del 7.11.2017.

Rispetto all'osservazione pervenuta dalla sig.ra Riccardina Sgarra il 24.05.2017, il proponente ha dichiarato che la stessa è arrivata oltre i termini di legge previsti e di tanto la CdS ha preso atto.

Il proponente ha depositato in atti la Determinazione dirigenziale n. 814 del 21.06.2017 del VII Settore Urbanistica Assetto del territorio PTCP Paesaggio Genio Civile Difesa del Suolo della provincia di BAT di "accertamento di compatibilità paesaggistica".

In CdS SRG S.p.A. ha depositato la nota prot. n. 74640 del 4.12.2017 con la quale l'Ufficio Provinciale Agricoltura di Bari ha chiesto integrazioni alla istanza del 3.07.2017.

Il RdP ha preso atto che l'Ufficio Provinciale Agricoltura di Bari non conforma il rilascio del parere/autorizzazione di propria competenza nell'ambito del modulo procedimentale della CdS istituita e convocata ai fini del rilascio dell'Autorizzazione Unica, non ritenendo neppure di informare la CdS della richiesta di integrazioni prodotta il 4.12.2017 per una istanza presentata il 3.07.2017.

È stato osservato, peraltro, che alcune delle integrazioni richieste nella nota UPA prot. n. 74640 del 4.12.2017 non possono essere ottemperate dall'istante perché possibili solo con il titolo che lo stesso potrà conseguire in seguito al rilascio dell'Autorizzazione Unica, di cui la presente conferenza di servizi rappresenta modulo procedimentale di esecuzione.

Tanto osservato, ed in considerazione della necessità di rispettare i termini del procedimento previsti dalla norma di settore per il rilascio dell'Autorizzazione Unica (180 gg) il RdP ha proposto e la CdS ha approvato di dare 10 giorni al proponente perché riscontri alla richiesta di integrazioni ricevuta dall'Ufficio Provinciale Agricoltura di Bari e all'Ufficio Provinciale Agricoltura di Bari i successivi 10 giorni per il rilascio di quanto di competenza.

A verbale SRG S.p.A. ha dichiarato di aver fornito la documentazione richiesta da ANAS con nota prot. n. 19516 del 16.01.2017 e depositata in atti il riscontro di ANAS prot. 206308 del 19.04.2017 con il quale è stato rilasciato parere favorevole con prescrizioni.

Si è preso atto del riscontro di ANAS innanzi epigrafato, sottolineando la irrivalenza che gli enti non informino direttamente (e neanche in copia) la Conferenza dei Servizi di cui fanno parte e nell'alveo della quale sono interessate dal rilascio di pareri/nulla osta/autorizzazioni di competenza.

La CdS ha preso atto dell'assenza di riscontri da parte degli altri gestori di servizi (TERNA e Telecom).

www.regione.puglia.it

Sezione Autorizzazioni Ambientali

Via delle Magnolie, 6/8 - 70026 Modugno (BA) - Tel: 080 540 3912

pec: servizio.ecologia@pec.rupar.puglia.it



**REGIONE
PUGLIA**

**DIPARTIMENTO MOBILITÀ, QUALITÀ URBANA, OPERE
PUBBLICHE, ECOLOGIA E PAESAGGIO**

Conclusivamente la CdS, visti i pareri pervenuti, ha deciso di poter ritenere concluso favorevolmente il procedimento di Autorizzazione Unica in oggetto ribadendo infine quanto segue:

Ribadite le ragioni di addivenire in tempi brevi all'emissione del provvedimento conclusivo si danno 10 giorni al proponente perché riscontri alla richiesta di integrazioni ricevuta dall'Ufficio Provinciale Agricoltura di Bari e all'Ufficio Provinciale Agricoltura di Bari i successivi 10 giorni perché trasmetta a questa CdS il parere/autorizzazione di competenza o anche un proprio pronunciamento preliminare da perfezionare successivamente all'AU. Decorsi tali termini l'autorità competente emetterà il proprio provvedimento di Autorizzazione Unica con quanto in atti.

Con nota prot. n. 1400 del 4.12.2017, acquisita al prot. uff. n. 11768 del 6.12.2017 e pertanto non discussa in CdS, TERNA ha reso il proprio parere favorevole evidenziando che occorrerà produrre lo studio di compatibilità elettromagnetica in ragione del fatto che il tracciato della condotta si sviluppa a distanze inferiori ai 3.000 m rispetto ad alcuni elettrodotti.

Con nota prot. n. 11867 del 7.12.2017 sono stati trasmessi gli esiti della conferenza di servizi del 4.12.2017.

Con nota prot. n. 1559 del 14.12.2017, acquisita al prot. uff. n. 12355 del 19.12.2017, SRG S.p.A. ha riscontrato alla nota prot. n. 74640 del 4.12.2017 dell'Ufficio Provinciale Agricoltura di Bari.

Alla data di adozione del presente atto l'Ufficio Provinciale Agricoltura di Bari non ha fornito alcun riscontro all'autorità competente al rilascio dell'Autorizzazione Unica.

Tutta la documentazione, compresi i pareri è stata, ed è, resa disponibile sul sito web dell'autorità competente all'indirizzo: <http://www.sit.puglia.it/portal/VIA/Elenchi/Procedure+VIA>

6. ELENCO DEI PARERI ESPRESSI

Segue elenco di tutti i pareri espressi, raggruppati per tipologie di ente.

ORGANI DELLO STATO

Soprintendenza Archeologica, Belle Arti e Paesaggio BAT Fg

Nota prot. n. 362 del 18.01.2017 della Soprintendenza ABAP BAT FG (acquisita al prot. uff. n. 435 del 18.01.2017).

Ministero dello Sviluppo Economico Direzione Generale per le Attività Territoriale Puglia, Basilicata e Molise - III Settore

Nulla osta prot. n. 122533 del 12.07.2017 (acquisita al prot. uff. n. 6975 del 13.07.2017)

REGIONE PUGLIA

Regione Puglia - Sezione Infrastrutture Energetiche e Digitali

Regolarmente convocata alle sedute di CdS del 18.01.2017 e del 4.12.2017 la Sezione non ha fatto pervenire alcun riscontro.

Regione Puglia - Sezione Tutela e Valorizzazione del Paesaggio

Note prot. n. 2095 del 13.03.2017 e prot. n. 3375 del 14.04.2017 (acquisita al prot. uff. n. 4037 del 26.04.2017).

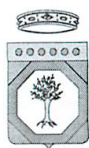
Regione Puglia - Sezione Lavori Pubblici - Servizio Tecnico ed Espropri

www.regione.puglia.it

Sezione Autorizzazioni Ambientali

Via delle Magnolie, 6/8 - 70026 Modugno (BA) - Tel: 080 540 3912

pec: servizio.ecologia@pec.rupar.puglia.it

**REGIONE
PUGLIA****DIPARTIMENTO MOBILITÀ, QUALITÀ URBANA, OPERE
PUBBLICHE, ECOLOGIA E PAESAGGIO**

Con nota prot. n. 21242 del 23.11.2017 (acquisita al prot. uff. n. 11780 del 6.12.2017) il Servizio Tecnico ed Espropri ha ribadito la necessità di acquisire le integrazioni già richieste con le note prot. nn. 4862/2017 e 12837/2017 perché possa dar seguito a quanto di propria competenza chiedendo che la circostanza sia esplicitata nell'atto di Autorizzazione unica.

Regione Puglia - Servizio Foreste - Sezione Provinciale di Bari

Regolarmente convocata alle sedute di CdS del 6.02.2017 e del 7.06.2017 non ha fatto pervenire alcun riscontro.

Regione Puglia - Ufficio Provinciale Agricoltura di Bari

In CdS SRG S.P.A. depositava la nota prot. n. 74640 del 4.12.2017 con la quale l'Ufficio Provinciale Agricoltura di Bari chiede integrazioni alla istanza del 3.07.2017.

Con nota prot. n. 1559 del 14.12.2017 (acquisita al prot. uff. n. 12355 del 19.12.2017), SRG S.p.A. ha riscontrato alla nota prot. n. 74640 del 4.12.2017 dell'Ufficio Provinciale Agricoltura di Bari.

Nessun riscontro è pervenuto dall'Ufficio Provinciale Agricoltura di Bari

AGENZIE / AUTORITÀ**Autorità di Bacino Regionale della Puglia**

Nota prot. n. 1441 del 6.02.2017, acquisita al prot. uff. n. 1153 del 7.02.2017, con cui si conferma parere n. 12502 del 29.09.2016

Arpa Puglia - D.A.P. BAT

Nota prot. n. 2069 del 16.01.2017, del Dipartimento di BAT dell'ARPA Puglia (acquisita al prot. uff. n. 345 del 17.01.2017).

PROVINCIA**Provincia di BAT- V Settore**

Determinazione dirigenziale n. 1473 del 26.10.2016 con cui la **Provincia di BAT – V settore** ha concluso il procedimento di verifica di assoggettabilità a VIA, attivato ai sensi dell'art. 20 del D.Lgs. n. 152/2006 e ss.mm.ii., dichiarando escluso dall'applicazione delle procedure di VIA il progetto in parola con prescrizioni.

Provincia di BAT- VII Settore Urbanistica Assetto del territorio PTCP Paesaggio Genio Civile Difesa del Suolo

Determinazione dirigenziale n. 814 del 21.06.2017 di "accertamento di compatibilità paesaggistica" depositata in atti dal proponente.

COMUNE**Comune di Andria**

Nota prot. n. 4112 del 18.01.2017, del comune di Andria (acquisita al prot. uff. n. 436 del 18.01.2017)

GESTORI DI SERVIZI**Anas S.p.A. - Area Amministrativa U.O. Service e Patrimonio, Licenze e Concessioni**

Nota ANAS prot. 206308 del 19/04/2017 depositata in atti dal proponente.


Autostrade per L'Italia S.p.A. – Direzione 8° Tronco

www.regione.puglia.it

Sezione Autorizzazioni Ambientali

Via delle Magnolie, 6/8 - 70026 Modugno (BA) - Tel: 080 540 3912

pec: servizio.ecologia@pec.rupar.puglia.it

**REGIONE
PUGLIA****DIPARTIMENTO MOBILITÀ, QUALITÀ URBANA, OPERE
PUBBLICHE, ECOLOGIA E PAESAGGIO**

Nota di Autostrade prot. n. 8507 del 2.05.2017 (acquisita al prot. uff. n. 4483 del 9.05.2017) integrata da nota prot. n. 22372 del 4.12.2017 (acquisita al prot. uff. n. 11680 del 4.12.2017)

AQP S.p.A.

Con nota prot. n. 6114 del 2017 dell'Acquedotto Pugliese pervenuta dopo la conferenza di servizi ed acquisita al prot. n. 564 del 23.01.2017.

TERNA S.p.A.

Nota prot. n. 1400 del 4.12.2017 (acquisita al prot. uff. n. 11768 del 6.12.2017).

Enel Distribuzione S.p.A. - Divisione Infrastrutture e Reti

Nota prot. n. 701547 del 25.11.2017, (acquisita al prot. uff. n. 11618 del 1.12.2017).

Telecom Italia S.p.A.

Regolarmente convocata alle sedute di CdS del 18.01.2017 e del 4.12.2017 non ha fatto pervenire alcun riscontro.

7. OSSERVAZIONI PERVENUTE E RELATIVI RISCONTRI

Nel render conto degli esiti della fase di pubblicità il proponente ha informato che oltre il termine di legge risultano pervenute osservazioni da un privato.

8. ESITO DELL'ISTRUTTORIA

L'istruttoria si sostanzia fondamentalmente in:

- determinazione dirigenziale n. 1473 del 26.10.2016 con cui la **Provincia di BAT – V settore** ha concluso il procedimento di verifica di assoggettabilità a VIA, attivato ai sensi dell'art. 20 del D.Lgs. n. 152/2006 e ss.mm.ii., dichiarando escluso dall'applicazione delle procedure di VIA il progetto in parola con prescrizioni.
- pareri o contributi comunque denominati degli enti coinvolti come puntualmente richiamati nello specifico paragrafo;
- i lavori delle Conferenze di servizi del 18.01.2017 e 4.12.2017.

I lavori della CdS sono compendati nei relativi verbali ed allegati.

Tutti i pareri pervenuti sono stati resi, e sono, disponibili sul sito web dell'autorità competente all'indirizzo: <http://www.sit.puglia.it/portal/VIA/Elenchi/Procedure+VIA>

La totalità degli enti coinvolti che ha partecipato al procedimento si è espressa favorevolmente all'intervento, a volte indicando prescrizioni.

Invitati in CdS e ancorché espressamente sollecitati con successiva specifica comunicazione, non ha reso alcun contributo solo Telecom Italia S.p.A.

In considerazione dell'istruttoria condotta, si ritiene che sussistono tutte le condizioni richieste dalla normativa di riferimento ai fini del rilascio del provvedimento finale ex art. 52-quater del DPR n. 327/2001 e smi, comprendente l'approvazione del progetto definitivo dell'opera "*Variante All.to Comune di Andria DN 150 (6'') con relative opere complementari*", l'autorizzazione alla relativa costruzione e all'esercizio nonché l'accertamento della conformità urbanistica, la dichiarazione di pubblica utilità e l'apposizione del vincolo preordinato all'esproprio, alle condizioni e prescrizioni indicate al paragrafo che segue.

www.regione.puglia.it

Sezione Autorizzazioni Ambientali

Via delle Magnolie, 6/8 - 70026 Modugno (BA) - Tel: 080 540 3912

pec: servizio.ecologia@pec.rupar.puglia.it

**REGIONE
PUGLIA****DIPARTIMENTO MOBILITÀ, QUALITÀ URBANA, OPERE
PUBBLICHE, ECOLOGIA E PAESAGGIO**

9. PRESCRIZIONI E RACCOMANDAZIONI

In riferimento al complesso delle prescrizioni e raccomandazioni rilevabili da tutti i pareri acquisiti nel corso del procedimento autorizzativo nonché durante la seduta di conferenza di servizi, come sopra richiamati e meglio esplicitati, si specifica che le medesime sono da intendersi qui integralmente confermate ed assunte quali condizioni vincolanti l'efficacia del presente provvedimento autorizzativo.

L'osservanza delle prescrizioni apposte è demandata agli Enti coinvolti nel corso del procedimento di autorizzazione unica, fermo restando che l'adeguamento del progetto alle stesse deve essere evidente sin dalla consegna del progetto esecutivo ad opera di SNAM RETE GAS S.p.A. a favore dell'autorità preposta al rilascio del provvedimento di autorizzazione unica.

Alla presente relazione si intendono allegati per farne parte integrante i verbali delle CdS del 18.01.2017 (prot. n. 986 del 2.022.2017) e del 4.12.2017 (prot. n. 11867 del 7.12.2017) nonché i seguenti 17 pareri/note di seguito elencati:

1. 01_MIBACT_362
2. 02_MISE_122533
3. 03_PaesaggioRP_2095
4. 03bis_PaesaggioRP_3375
5. 04_Espropri_21242
6. 05_AdB_1441
7. 06_ARPA_2069
8. 07_BAT_DD_esclusione_VIA_1473_26ott2016
9. 07bis_BAT_DD_accert_paesaggistico_814_21giu2017
10. 08_Comune_Andria_parere_urbanistico_4112
11. 09_ANAS_19516
12. 09bis_ANAS_206308
13. 10_Autostrade_8507
14. 10bis_Autostrade_22372
15. 11_AcquedottoPugliese_564
16. 12_e-Distribuzione_701547
17. 13_TERNA_1400

Per un totale di 19 documenti allegati alla presente relazione per farne parte integrante e altresì tutti disponibili sul sito web dell'autorità competente all'indirizzo:

<http://www.sit.puglia.it/portal/VIA/Elenchi/Procedure+VIA> inserendo la parola SNAM e cercando il progetto in parola.

Il Funzionario istruttore

Arch. Lidia ALIFANO

Il Responsabile del Procedimento

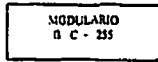
Ing. Giuseppe ANGELINI

www.regione.puglia.it

Sezione Autorizzazioni Ambientali

Via delle Magnolie, 6/8 - 70026 Modugno (BA) - Tel: 080 540 3912

pec: servizio.ecologia@pec.rupar.puglia.it



*Ministero dei Beni e delle Attività
Culturali e del Turismo*

Soprintendenza Archeologia, Belle Arti e Paesaggio
per le province di Barletta-Andria-Trani e Foggia
Foggia

Prot. N°

34.04.02/21.243

MIBACT-SABAP-FG
FP
0000362 18/01/2017
Cl. 34.04.02/21.243

Regione Puglia
Servizio Ecologia

3

MOD. 304

Usipia _____ Entrata

AOO_089/ 435 del 18/01/2017

Foggia, li

Alla Regione Puglia
Dipartimento Mobilità, Qualità Urbana,
Opere Pubbliche, Ecologia e Paesaggio
Sezione Autorizzazioni Ambientali
servizio.ecologia@pec.rupar.puglia.it

Rif. nota n. 89/2016 del ...30/12/2016
(ns/prot.213..... del10/01/2017)

**Oggetto: Andria (BT). DPR 327/2001, LR 3/2005 e DGR 1446/2014 e ss.mm.ii. – Autorizzazione Unica alla realizzazione del metanodotto Snam Rete Gas s.p.a. denominato “Variante All.to Comune di Andria” DN 150 (6”) con relative opere complementari.
Comunicazione avvio del procedimento e convocazione della CdS per il 18/01/2017.**

Lettera inviata solo tramite E-MAIL
SOSTITUISCE L'ORIGINALE
ai sensi art. 43, comma 6, DPR 445/2000

e, p.c. , Alla Commissione Regionale per il Patrimonio
Culturale
c/o Segretariato Regionale del MiBACT della Puglia
mbac-sr-pug@mailcert.beniculturali.it

Si riscontra la convocazione indicata in epigrafe, richiamandosi altresì alle precedenti valutazioni già espresse separatamente in data 20/06/2016 dalla Soprintendenza BAP per le province di BAT e FG con propria nota prot. 9255 e dalla Soprintendenza Archeologia della Puglia prot. 6613 nell'ambito della Procedura di Assoggettabilità a V.I.A. relativamente al medesimo intervento.

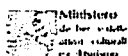
Si conferma dagli atti scaricabili dal portale web di codesto Ufficio che da un punto di vista archeologico e paesaggistico il progetto interferisce con:

- regio tratturo Barletta-Grumo;
- strada a valenza paesaggistica SS 170 dir/A.

Considerata in primo luogo l'assenza di opere di rilevante impatto paesaggistico e l'esiguità della sezione di scavo per l'esecuzione del metanodotto, non si ritiene che il progetto presenti particolari criticità, pertanto si esprime parere favorevole con prescrizioni.

Considerato il *layout* previsto in fase di cantierizzazione, si segnala che potrebbero manifestarsi, nel corso dell'esecuzione dell'intervento, eventuali interferenze con manufatti di architettura minore (muretti a secco, specchie, ecc.) ed alberature c/o essenze di pregio, che in tal caso dovranno essere oggetto di particolari precauzioni volte alla tutela, ovvero, dovranno essere evitate, ove possibile, la rimozione/demolizione dei manufatti e beni in genere e/o prevedere la ricostruzione e il restauro degli stessi con medesima tecnica tradizionale. Per quanto attiene le essenze arboree eventualmente rimosse, dovranno essere ricollocate in aree attigue.

In merito agli aspetti archeologici, attesa la rilevanza archeologica dell'area interessata dall'opera e in particolare l'interferenza del tratto finale del gasdotto con l'area di rispetto del Regio Tratturo Barletta-Grumo, e rilevata la mancata produzione della documentazione integrativa richiesta dalla citata nota SBA-PUG 6613/2016, si prescrive ai sensi dell'art. 25 del Dlgs 50/2016 che nell'ambito della progettazione esecutiva venga predisposto apposito progetto di assistenza e di scavo archeologico, per il quale Ufficio resta in attesa della convocazione di apposito tavolo tecnico con codesta Amministrazione appaltante per definire le direttive del progetto dei lavori archeologici e disciplinare le forme di coordinamento e di



SEDE CENTRALE Via Alberto Alvarez Valentini n. 8 - 71121 FOGGIA - Tel. 0881-723341
E-mail sabap-fg@beniculturali.it - PEC mbac-sabap-fg@mailcert.beniculturali.it
SEDE DISTACCA FA Via De Nitto n. 7 - 71121 FOGGIA - Tel. 0881-723458

collaborazione con il *ms.* responsabile del procedimento. Si suggerisce altresì di valutare nel citato tratto finale del gasdotto da realizzarsi, di riutilizzare il tratto finale della condotta già esistente per l'allocazione del nuovo tratto, ai fini di evitare ulteriore possibili danneggiamenti a beni archeologici.


Le prescritte attività di assistenza archeologica ai lavori dovranno prevedere il controllo e la documentazione di tutte le fasi di scavo e movimentazione terra che verranno effettuate, con particolare riferimento all'impianto di sollevamento ed alla vasca di trattamento delle acque. Sarà facoltà di questo Ufficio eventualmente disporre l'integrazione dell'attività di assistenza archeologica con saggi di scavo estensivi tali da assicurare un quadro conoscitivo completo ed esaustivo delle emergenze archeologiche presenti nell'area, della loro dislocazione ed estensione, nonché del loro rilievo testimoniale ai fini della caratterizzazione del contesto interessato dall'intervento.

Si precisa che, ai sensi dell'art. 25, co. 12 del D.Lgs. 50/16, che la procedura di verifica preventiva dell'interesse archeologico è condotta sotto la direzione della Soprintendenza archeologica territorialmente competente e che gli oneri sono a carico della stazione appaltante. Si rappresenta, inoltre, che nell'ambito delle attività di assistenza e scavo archeologico, l'elaborazione della documentazione scientifica dovrà essere curata da soggetti con idonei titoli formativi e professionali. La Scrivente si riserva di valutare *curricula* e titoli formativi dei soggetti incaricati.

L'inizio dei lavori ed il nominativo del soggetto incaricato della assistenza archeologica dovrà pertanto essere comunicato con congruo anticipo a questa Soprintendenza che curerà l'alta sorveglianza sulle attività.

La presente nota viene trasmessa alla Commissione Regionale per il Patrimonio Culturale prevista agli art. 32, comma 2 a), e 39 del Regolamento di cui al DPCM n. 171 del 29.08.2014, ai sensi e per gli effetti dell'art. 12, comma 1 bis, della Legge n. 106 del 29.07.2014.

Il Soprintendente
dott.ssa Simonetta Bonomi



Responsabile del procedimento

dott. Italo M. Muntoni
e-mail: italomara.muntoni@beniculturali.it
tel./fax 0881/721458

arch. Francesco Del Conte
e-mail: francesco.delconte@beniculturali.it
tel 080 5286292-4

mise.AOO AT.REGISTRO UFFICIALE.U.0122533.12-07-2017



Ministero dello Sviluppo Economico
DIREZIONE GENERALE PER LE ATTIVITA' TERRITORIALI
Divisione III - Ispettorato Territoriale Puglia, Basilicata e Molise
III Settore

prot. IT/BA/III/CRG
fascicolo 1947/

Atta

SNAM RETE GAS S.p.A.
Piazza S. Barbara, 7
20097 San Donato Milanese
snamretegas@pec.snamretegas.it
distrettosor@pec.snamretegas.it

per Conoscenza

Regione Puglia
70100 - BARI
servizio.ecologia@pcc.rupar.puglia.it
servizio.energieininnovabili@pcc.rupar.puglia.it

OGGETTO: Richiesta del NO alla realizzazione del metanodotto Snam Rete Gas S.p.a. denominato "Variante All.to Comune di Andria DN 150 (6") con relative opere complementari.

Si trasmette in allegato il Nulla Osta alla Costruzione (all.1) del metanodotto di cui all'oggetto, che sarà realizzato dalla Società SNAM RETE GAS S.p.A. come da documentazione progettuale presentata.

Considerato che il legale rappresentante pro tempore della Società medesima ha presentato una dichiarazione sostitutiva di atto notorio del 20/06/2017 attestante che nell'area interessata alla costruzione del metanodotto in questione sono presenti linee di comunicazione elettronica e che pertanto vi sono interferenze, in fase esecutiva delle opere, la stessa società dovrà garantire il rispetto delle norme tecniche e delle prescrizioni di legge in tutti i punti di attraversamento, parallelismo o avvicinamento con le linee di telecomunicazioni, assicurando l'eliminazione di ogni interferenza elettrica.

Pertanto la Società SNAM RETE GAS S.p.A. dovrà contattare il funzionario responsabile del procedimento al fine di pianificare il sopralluogo per la verifica del tracciato del metanodotto.

Qualora tale sopralluogo non possa svolgersi in fase di scavo, per motivi dipendenti dallo scrivente Ufficio, sarà necessario inviare foto digitali, di cui almeno una di contesto ed una di particolare, che consentano una valutazione dimensionale e qualitativa delle protezioni adottate; le foto dovranno essere accompagnate da dichiarazione in cui si attesti che sono veritiere e relative all'impianto in corso di realizzazione.

L'Ispettorato resta in attesa della comunicazione di ultimazione dei lavori, da parte della Società SNAM RETE GAS S.p.A., ai fini della dichiarazione di esecuzione nel rispetto delle norme, come da modello allegato (all.2).

Si avvisa che il Nulla Osta alla costruzione del metanodotto di cui all'oggetto è rilasciato esclusivamente a favore della società SNAM RETE GAS S.p.A., eventuali passaggi della titolarità dell'impianto a favore di altro soggetto dovranno essere tempestivamente comunicati allo scrivente Ispettorato, pena l'applicazione delle sanzioni previste dall'art. 98 del D.lgs 259/03.

Si avverte che la somma versata non tiene conto delle eventuali spese sostenute dall'Ispettorato per l'espletamento di verifiche sugli impianti che potranno comunque essere oggetto di rivalsa.

Il Responsabile del procedimento
(Nicola ALTAMURA)



Il Dirigente dell'Ispettorato
(Amerigo dott. SPLENDORI)



Ministero dello Sviluppo Economico
DIREZIONE GENERALE PER LE ATTIVITA' TERRITORIALI
 Divisione III - Ispettorato Territoriale Puglia, Basilicata e Molise
 III Settore

IL DIRETTORE DELL'ISPettorATO

(prat. fasc.n. 1947/)

Visto il Regio Decreto 11 dicembre 1933, n° 1775;

Visto l'art. 95 del D.L.vo 1 agosto 2003 n. 259 (Codice delle Comunicazioni Elettroniche);

Visto il DM del 4 luglio 2005 del Ministero delle Comunicazioni (Delega ai Direttori degli Ispettorati territoriali in materia di interferenze elettriche);

Vista l'istanza del 31/03/2017, presentata dalla SNAM RETE GAS S.p.A. con sede legale in San Donato Milanese - Piazza S. Barbara, 7 (C.F. /P.I.: 10238291008), riguardante la costruzione del metanodotto denominato "Variante All.to Comune di Andria DN 150 (6") con relative opere complementari;

Vista la documentazione progettuale allegata alla suddetta istanza;

Vista la dichiarazione sostitutiva di atto notorio, rilasciata dalla Società medesima in data 20/06/2017, attestante che nell'area interessata alla costruzione del metanodotto di cui trattasi e delle opere connesse sono presenti due attraversamenti ed un parallelismo con linee T.L.C.;

sussistendone i presupposti di legge si rilascia alla suddetta Società SNAM RETE GAS S.p.A. il

NULLA OSTA

alla costruzione, secondo il progetto presentato, del metanodotto Snam Rete Gas S.p.a. denominato "Variante All.to Comune di Andria DN 150 (6") con relative opere complementari., subordinandolo all'osservanza delle seguenti condizioni:

- 1) che tutte le opere siano realizzate in conformità alla normativa vigente e alla documentazione progettuale presentata;
- 2) che siano rispettate, in tutti i punti di interferenza con linee di telecomunicazione (attraversamento, parallelismo, avvicinamento) tutte le norme tecniche e le prescrizioni di legge vigenti in materia, in modo da assicurare l'eliminazione di ogni interferenza elettrica.

Il Responsabile del procedimento
 (Nicola ALTAMURA)



Il Dirigente dell'Ispettorato
 (Amerigo dott. SPLENDORI)

DICHIARAZIONE DI ESECUZIONE NEL RISPETTO DELLE NORME
Rilasciata ai sensi del D.P.R. 28 dicembre 2000 n. 445

Io/la sottoscritto/a in qualità di (Presidente, Legale Rappresentante, altro) della dichiara che l'impianto di di cui alla domanda del per il quale è stato rilasciato dall'ispettorato Territoriale Puglia, Basilicata e Molise il relativo Nulla Osta alla Costruzione del (prot. - n. prat.) costruito nel Comune di nelle seguenti vie/località è stato realizzato in conformità al progetto presentato in allegato alla domanda sopra indicata e che in tutti i punti di interferenza con linee di telecomunicazione (attraversamento, parallelismo o avvicinamento) sono state rispettate le norme tecniche e prescrizioni di legge nonché le eventuali ulteriori prescrizioni contenute nell'atto di cui sopra, assicurando l'eliminazione di ogni interferenza elettrica.

Con la presente dichiara inoltre di tenere sollevato il Ministero dello Sviluppo Economico da ogni responsabilità e da ogni danno materiale o personale che potesse derivare al medesimo, ai propri dipendenti ed a terze persone, oltre che per contatti dell'impianto di cui sopra con le linee telefoniche, anche per le possibili induzioni.

Dichiara, infine, di essere a conoscenza che in caso di mancata rispondenza fra quanto dichiarato e quanto verificato in sede di un eventuale ulteriore controllo disposto dal Ministero dello Sviluppo Economico, ogni sua relativa precedente approvazione può, sulla base del presente atto, essere revocata oltre ad incorrere nelle sanzioni penali per falsità in atti e dichiarazioni mendaci previste dall'art. 76 del D.P.R. 28 dicembre 2000 n. 445, ferme restando le sanzioni previste dall'art. 97 D. Lvo n. 259 del 01.08.2003.

..... lì,
(luogo e data)

Il Dichiarante

.....
Timbro e Firma



**REGIONE
PUGLIA**

**DIPARTIMENTO MOBILITÀ, QUALITÀ URBANA,
OPERE PUBBLICHE, ECOLOGIA E PAESAGGIO
SEZIONE TUTELA E VALORIZZAZIONE DEL PAESAGGIO**

AOO_145 / ...2015 del 13/03/2017
PROTOCOLLO USCITA

Trasmissione a mezzo fax e
posta elettronica ai sensi
dell'art.47 del D. Lgs n. 82/2005

Destinatari:
Sezione Autorizzazioni Ambientali
servizio.ecologia@pec.rupar.puglia.it

e, pc. Provincia di Barletta-Andria-Trani
Settore Ambiente - Assetto Territorio/Urbanistica
ambiente.energia@cert.provincia.bt.it
urbanistica.territorio@cert.provincia.bt.it

Comune di Andria
protocollo@cert.comune.andria.bt.it

SNAM RETE GAS
Distretto Sud Orientale
distrettosor@pec.snamretegas.it

OGGETTO: Cod. AU327_009.

Autorizzazione Unica alla realizzazione del metanodotto Snam Rete Gas S.p.a. denominato "Variante Allacciamento Comune di Andria PN 150 (6") con relative opere complementari" con accertamento della conformità urbanistica, apposizione del vincolo preordinato all'esproprio e dichiarazione di pubblica utilità". Proponente: Snam Rete Gas SpA. Riscontro nota AOO_089-986 del 02/02/2017.

Con riferimento alla nota in oggetto, con cui la Sezione Autorizzazioni Ambientali regionale, nel trasmettere il verbale della CdS del 18/01/2017, ha rappresentato che la Provincia di Barletta Andria Trani - V Settore ha emesso il provvedimento di esclusione da VIA n. 1473 del 26.10.2016, in ragione della Lr n. 19/2015, la quale modifica ed integra l'art. 7 della Legge Regionale n. 20/2009 in merito alla definizione delle competenze, si rappresenta che la competenza ad esprimersi sulla compatibilità con il PPTR è oggi in capo alla Provincia di Barletta-Andria-Trani, titolare del procedimento di Verifica di assoggettabilità a VIA.

Il Funzionario Istruttore
(arch. Rocco Pastore)

La Dirigente del Servizio
Attuazione Pianificazione Paesaggistica
(arch. Maria Raffaella Lamacchia)

La Dirigente della Sezione
Tutela e Valorizzazione del Paesaggio
(ing. Barbara Loconsole)

www.regione.puglia.it

Servizio Attuazione pianificazione paesaggistica
Via Gentile, 52 - 70126 Bari - tel. 080.5403539
mail: ufficio.attuazioneputt@regione.puglia.it - pec: servizio.assettoterritorio@pec.rupar.puglia.it

**REGIONE
PUGLIA**

DIPARTIMENTO MOBILITÀ, QUALITÀ URBANA,
OPERE PUBBLICHE, ECOLOGIA E PAESAGGIO
SEZIONE TUTELA E VALORIZZAZIONE DEL PAESAGGIO
Servizio Osservatorio e Pianificazione Paesaggistica

AOO_145 / 3375 del 14/04/2017
PROTOCOLLO USCITA

Trasmissione a mezzo fax e
posta elettronica ai sensi
dell'art.47 del D. Lgs n. 82/2005

Destinatari:
Sezione Autorizzazioni Ambientali
servizio.ecologia@pec.rupar.puglia.it

Provincia di Barletta-Andria-Trani
Settore Ambiente - Assetto Territorio/Urbanistica
ambiente.energia@cert.provincia.bt.it
urbanistica.territorio@cert.provincia.bt.it

e, p.c. Dipartimento Mobilità, Qualità Urbana, Opere Pubbliche,
Ecologia e Paesaggio
dipartimento.mobilitaqualurboppubbpaesaggio@pec.rupar.puglia.it

Comune di Andria
protocollo@cert.comune.andria.bt.it

SNAM RETE GAS
Distretto Sud Orientale
distrettosor@pec.snamretegas.it

OGGETTO: Cod. AU327_009.

Autorizzazione Unica alla realizzazione del metanodotto Snam Rete Gas SpA denominato "Variante Allacciamento Comune di Andria PN 150 (6") con relative opere complementari" con accertamento della conformità urbanistica, apposizione del vincolo preordinato all'esproprio e dichiarazione di pubblica utilità". Proponente: Snam Rete Gas SpA.

Riscontro nota della Provincia di Barletta-Andria-Trani n. 10105-17 del 23/03/2017.

Con riferimento alla nota in oggetto, acquisita al prot. n. 2542 del 27/03/2017, con cui la Provincia di Barletta-Andria-Trani - Settore V - Servizio Tutela Ambiente ha riscontrato la nota prot. n. AOO_145/2095 del 13/03/2017, affermando che le circostanze che "il procedimento di screening relativo all'intervento in oggetto si è concluso anteriormente alla riformulazione dell'art. 7 della LR n. 20/2009 disposta con LR n. 28/2016, unitamente all'assenza di previsioni di retroattività contenute nella suddetta norma, escludono in radice, per il caso di specie, qualsiasi competenza in capo alla Provincia in materia paesaggistica", si rappresenta quanto segue.

www.regione.puglia.it

Servizio Osservatorio e Pianificazione Paesaggistica
Via Gentile, 52 - 70126 Bari - tel. 080.5403539
pec: servizio.assettoterritorio@pec.rupar.puglia.it

**REGIONE
PUGLIA****DIPARTIMENTO MOBILITÀ, QUALITÀ URBANA,
OPERE PUBBLICHE, ECOLOGIA E PAESAGGIO
SEZIONE TUTELA E VALORIZZAZIONE DEL PAESAGGIO
Servizio Osservatorio e Pianificazione Paesaggistica**

Il progetto dell'opera è stato sottoposto a procedimento di Verifica di Assoggettabilità a VIA dalla Provincia di Barletta Andria Trani - V Settore in quanto assimilabile alle opere di "installazione di oleodotti e gasdotti con lunghezza complessiva inferiore ai 20 km", di cui all'allegato B (opere da sottoporre a procedimento di Verifica di Assoggettabilità a VIA di competenza provinciale), punto B.2.g/5 della LR 11/2001 e ss.mm.ii, con avvio del procedimento in data 12/01/2016.

Nell'ambito della suddetta procedura di Verifica di Assoggettabilità a VIA, con nota prot. n. 77043 del 13/09/2016, la Città di Andria, Settore Ufficio di Piano e Pianificazione Strategica ha rappresentato che "la Commissione locale per il paesaggio ha espresso parere preliminare favorevole giusta seduta del 22/9/2016", richiedendo il versamento dei diritti di istruttoria in subordine al rilascio dell'accertamento di compatibilità paesaggistica. In data 26/10/2016 si è, quindi, concluso il procedimento con provvedimento di esclusione da VIA n. 1473 della medesima data.

La LR n. 28/2016, entrata in vigore il 28/10/2016, ha previsto modifiche al comma 1 dell'articolo 7 della LR 20/2009 (articolo già precedentemente modificato dall'articolo 2 della LR 22/2009 e dall'articolo 1 della LR 19/2015); nello specifico, nella formulazione attuale detto articolo recita: "per le opere soggette a procedimento di VIA di competenza della provincia [...] il rilascio delle [...] autorizzazioni è in capo alla provincia [...] ove la stessa risulti delegata ai sensi del comma 5, in capo alla Regione nei restanti casi. Per i progetti soggetti a procedura di verifica di assoggettabilità a VIA all'esito della quale non sia disposto l'assoggettamento a VIA, la competenza al rilascio delle suddette autorizzazioni rimane in capo all'ente presso il quale è incardinata la procedura di verifica di assoggettabilità".

Per le opere di cui all'allegato B, punto B.2.g/5 della LR 11/2001 e ss.mm.ii., si applicano inoltre le procedure definite con DGR n. 1446/2014, in quanto infrastrutture lineari energetiche non facenti parte delle reti energetiche nazionali, e l'art. 52-sexies del DPR 327/2001 e ss.mm.ii. individua nella Regione il soggetto competente all'adozione del provvedimento di Autorizzazione Unica in materia, con accertamento della conformità urbanistica, apposizione del vincolo preordinato all'esproprio e dichiarazione di pubblica utilità ai sensi del DPR 327/2001 (ex artt. 52-quater e 52-sexies), della LR n. 3/2005 e della DGR n. 1445 dell'08/07/2014. Pertanto, per il progetto in oggetto, la Sezione Autorizzazioni Ambientali ha comunicato, con nota prot. n. AOO_089/14050 del 30/12/2016, l'avvio di tale procedimento di Autorizzazione Unica specificando che, ai sensi dell'art. 1-sexies del DL 239/2003 e ss.mm.ii., secondo quanto disposto dal comma 3 dell'art. 52-quater del DPR 327/2001 e ss.mm.ii., "il provvedimento, emanato a conclusione del procedimento unico [...] comprende la valutazione d'impatto ambientale, ove prevista dalla normativa [...] e sostituisce [...] ogni altra autorizzazione, concessione, approvazione, parere e nulla osta comunque denominati necessari alla realizzazione e all'esercizio delle infrastrutture energetiche".

www.regione.puglia.it

Servizio Osservatorio e Pianificazione Paesaggistica
Via Gentile, 52 - 70126 Bari - tel. 080.5403539
pec: servizio.assettoterritorio@pec.rupar.puglia.it

**REGIONE
PUGLIA****DIPARTIMENTO MOBILITÀ, QUALITÀ URBANA,
OPERE PUBBLICHE, ECOLOGIA E PAESAGGIO**
SEZIONE TUTELA E VALORIZZAZIONE DEL PAESAGGIO
Servizio Osservatorio e Pianificazione Paesaggistica

Con nota del 18/01/2017, acquisita al prot. della Sezione Autorizzazioni Ambientali con n. AOO_089/436 del 18/01/2017, la Città di Andria, Settore Ufficio di Piano e Pianificazione Strategica, ha trasmesso il proprio parere urbanistico nell'ambito della procedura di Autorizzazione Unica, precisando, a proposito dell'interessamento di ulteriori contesti paesaggistici cartografati dal PPTR, che *"la competenza al rilascio dell'autorizzazione paesaggistica è della provincia BAT, giusto art. 7 della LR n. 20/2009 e successive modificazioni"*. A tal proposito, si rileva che il provvedimento conclusivo dell'accertamento di compatibilità paesaggistico di cui alla nota prot. n. 77043 del 13/09/2016 del comune di Andria, non è stato mai emesso.

Ciò premesso e considerato, si rappresenta che la norma di cui all'art. 7 della vigente LR 20/2009 attribuisce la delega al rilascio delle autorizzazioni paesaggistiche in ragione delle competenze in materia ambientale (Verifica di assoggettabilità a VIA o VIA obbligatoria ex LR 11/2001 e ss.mm.ii.). Pertanto, risulta che tale competenza è attribuita in funzione della categoria dell'opera e dell'inclusione della medesima negli elenchi di cui agli allegati A o B della LR 11/2001 e ss.mm.ii., indipendentemente dall'orizzonte temporale in cui tali procedure sono o sono avviate e/o espletate.

Considerato che prima della conclusione del procedimento di rilascio dell'Accertamento di compatibilità paesaggistica da parte del Comune di Andria (era stato espresso il parere di competenza da parte della Commissione locale per il paesaggio ma non era stata ancora rilasciato l'Accertamento di compatibilità paesaggistica dalla struttura comunale delegata all'esercizio delle funzioni paesaggistiche) sono entrate in vigore le modifiche all'art. 7 della LR 20/2009 apportate dalla LR 28/2016, si conferma quanto rappresentato nella prot. n. AOO_145/2095 del 13/03/2017 circa la competenza della Provincia di Barletta-Andria-Trani al rilascio del provvedimento paesaggistico nell'ambito del procedimento in corso di Autorizzazione Unica alla realizzazione del metanodotto, applicandosi il principio del *tempus regit actum*.

Il Funzionario Istruttore
(arch. Rocco Pastore)

La Dirigente del Servizio
Attuazione Pianificazione Paesaggistica
(arch. Maria Raffaella Lamacchia)

La Dirigente della Sezione
Tutela e Valorizzazione del Paesaggio
(ing. Barbara Loconsole)

www.regione.puglia.it

Servizio Osservatorio e Pianificazione Paesaggistica
Via Gentile, 52 - 70126 Bari - tel. 080.5403539
pec: servizio.assettoterritorio@pec.rupar.puglia.it



**REGIONE
PUGLIA**

**DIPARTIMENTO MOBILITÀ, QUALITÀ URBANA,
OPERE PUBBLICHE E PAESAGGIO
SEZIONE LAVORI PUBBLICI
SERVIZIO TECNICO ED ESPROPRI**

Regione Puglia
Lavori Pubblici

AOO_064/PROT
23/11/2017 - 0021242
Prot. Ufficiale Regione Puglia Generale

Alla Società SNAM Rete Gas s.p.a.
Distretto Sud Orientale
Via Capurso, 3 - 70126 B A R I -
distrettosar@pec.snamretegas.it
lorenzo.razzi@snamretegas.it
michele.castrovilli@snamretegas.it

Alla Sezione Autorizzazioni Ambientali
c.a. Ing. Giuseppe Angelini
S E D E
servizio.ecologia@pec.rupar.puglia.it

Oggetto: (Cod. AU327_009) - DPR n.327/2001 (ex artt. 52 quater e sexies-), L.R. n.3/2005 DGR n.1446 del 08.07.2014 - Autorizzazione Unica alla realizzazione del metanodotto SNAM RETE GAS S.p.a. denominato "Variante All.to Comune di Andria DN 150 (6") con relative opere complementari" con accertamento della conformità urbanistica, apposizione del vincolo preordinato all'esproprio e dichiarazione di pubblica utilità."
Proponente : Snam Rete Gas S.p.a.

Convocazione della Conferenza di Servizi ex art. 14 ter della L. 241/90 e s.m.i.

Con riferimento all'intervento indicato in oggetto, si fa seguito alla nota prot n. 10975 in data 17/12/2017 con la quale codesta Sezione Autorizzazioni Ambientali nel convocare apposita Conferenza di Servizi per il giorno 04/12/2017 ha, altresì, chiesto di acquisire preliminarmente, da parte dei destinatari della medesima nota, i propri pareri/nulla-osta/atti di assenso, si rappresenta quanto segue.

Al riguardo lo scrivente per quanto di propria competenza, esaminato l'elenco particellare allegato al progetto presentato dalla Società SNAM Rete Gas in qualità di promotore dell'espropriazione, con precedenti note prot. n.4862 del 28.02.2017 e prot. n.12837 in data 20/06/2017, che per immediata lettura si allegano in copia, ha, tra l'altro, chiesto di integrare il medesimo piano particellare nei modi e nei termini indicati nelle stesse note.

Ciò posto atteso le successive interlocuzioni intervenute per le vie brevi, si comunica ora a codesta Sezione che se lo ritiene, può dare corso all'emissione del relativo provvedimento di rilascio dell'Autorizzazione Unica ferma restando che lo stesso, ai fini espropriativi, acquisterà efficacia subordinatamente all'acquisizione dell'attestazione del RUP di intervenuto adempimento delle integrazioni contenute nelle note del competente Ufficio per le Espropriazioni prot. nn.4862/2017 e 12837/2017.

P.O. "Supporto all'attività dell'Autorità
Espropriante Regionale"
(Vito Michele Vitone)

Il Dirigente del Servizio Gestione Opere Pubbliche
(Avv. Raffaele Iandineti)

www.regione.puglia.it
Sezione Lavori Pubblici Info Web
Servizio Tecnico ed Espropri - Fax [+39] 080.540.7795
Edificio Polifunzionale - Via Gentile, 52 - 70126 BARI - Italia
Mail: v.vitone@regione.puglia.it
Tel [+39] 080.540.7818
pec: ufficioespropri.regionepuglia@pec.regione.puglia.it

**REGIONE
PUGLIA****DIPARTIMENTO MOBILITÀ, QUALITÀ URBANA,
OPERE PUBBLICHE E PAESAGGIO
SEZIONE LAVORI PUBBLICI
SERVIZIO TECNICO ED ESPROPRI**Regione Puglia
Lavori PubbliciAOO_064/PROT
28/02/2017 - 0004862
PROV. URBANA - ESPROPRIO - PIANO PARTICELLAREAlla Società **SNAM Rete Gas s.p.a.**
Distretto Sud Orientale
Via Capurso, 3 - 70126 B A R I -
distrettosor@pec.snamretegas.it
*lorenzo.razzi@snamretegas.it*Alla Sezione Autorizzazioni Ambientali
c.a. Ing. Giuseppe Angelini
S E D E
servizio.ecologia@pec.rupar.puglia.it

Oggetto: (Cod. AU327_09) - DPR n.327/2001 -art. 52 quater e sexies- SNAM RETE GAS -- L.R. n. 3/2005 e DGR n. 1446 dell'08/07/2014 - Soggetto proponente:: SNAM Rete Gas - Realizzazione "Variante Allacciamento Comune di Andria DN 150 (6") con relative opere complementari" - Rilascio Autorizzazione Unica con accertamento della conformità urbanistica, apposizione del vincolo preordinato all'esproprio e dichiarazione di pubblica utilità.

Si fa riferimento alla nota DI-SOR/LAV/FIO/prot. n.1571 in data 29/12/2015 di codesto Soggetto proponente ed a seguito della nota n. 986 del 02/02/2017 con la quale la Sezione Autorizzazioni Ambientali, cui compete l'adozione del provvedimento di Autorizzazione Unica per la realizzazione del metanodotto indicato in oggetto, ha trasmesso il relativo verbale della Conferenza di Servizi tenutasi in data 18/01/2017, lo scrivente presa visione del progetto, costituito dalla relazione tecnica e dagli elaborati planimetrici, a suo tempo inviato, rappresenta quanto segue.

Innanzitutto si fa presente a codesta Società, in qualità di Soggetto proponente e quale promotore dell'espropriazione, che preliminarmente all'adozione del suddetto provvedimento di Autorizzazione Unica, è necessario redigere il piano particellare di esproprio che, dovrà indicare tutti dati che consentono di individuare gli immobili da acquisire e/o asservire e/o da occupare temporaneamente occorrenti per la realizzazione dell'opera progettata, atteso che gli stessi formeranno oggetto di legittimo trasferimento o asservimento coattivo o di legittima occupazione, ivi comprese le eventuali aree da occupare temporaneamente non soggette a vincolo preordinato all'esproprio, necessarie per l'esecuzione dei lavori in parola.

Con l'occasione, fermo restando che il medesimo piano particellare dovrà essere redatto nel rispetto di quanto prescritto all'art.16 -comma 2- del DPR n. 327/2001, si ritiene opportuno evidenziare che formeranno oggetto di legittimo trasferimento e/o di asservimento coattivo e/o di legittima occupazione temporanea solo quelle aree che saranno individuate nello stesso.

Al riguardo si fa presente che la corrispondenza del medesimo piano particellare alle effettive esigenze costruttive è affidata alla esclusiva responsabilità di codesta Società, restando esclusa ogni possibile integrazione e/o modifica che non risulti corrispondente ad effettive esigenze di variante formalmente autorizzate.

www.regione.puglia.it

Sezione Lavori Pubblici Info Web

Servizio Tecnico ed Espropri - Fax [+39] 080.540.7795

Edificio Polifunzionale - Via Gentile, 52 - 70126 BARI - Italia -

Mail: ma.damiani@regione.puglia.it

Tel [+39] 080.540.7819

pec: ufficioespropri.regione.puglia@pec.rupar.puglia.it



**REGIONE
PUGLIA**

**DIPARTIMENTO MOBILITÀ, QUALITÀ URBANA,
OPERE PUBBLICHE E PAESAGGIO
SEZIONE LAVORI PUBBLICI
SERVIZIO TECNICO ED ESPROPRI**

Inoltre detto piano particellare dovrà essere integrato dell'elenco delle ditte (redatto in un unico elaborato) che dovrà riportare le ditte che in catasto risultano proprietarie degli immobili interessati dalla realizzazione dell'opera indicata in oggetto con l'indicazione dei relativi dati anagrafici e catastali, le rispettive quote di proprietà, i confini catastali degli immobili, la superficie catastale complessiva dello stessi con l'effettiva e distinta indicazione delle superfici da espropriare e/o da asservire e/o da occupare temporaneamente nonché le relative indennità unitarie e complessive, unitamente ad una idonea relazione dalla quale si evince il metodo di calcolo di stima applicato per la determinazione delle stesse.

Si precisa, ancora, che contestualmente alla dichiarazione di conformità urbanistica dell'opera o di apposizione del vincolo preordinato all'esproprio, il Consiglio Comunale di Andria dovrà esprimersi anche sulla definizione delle eventuali osservazioni prodotte dagli interessati o comunque dichiarare esplicitamente che in merito non sono pervenute osservazioni.

Tali atti costituiscono elemento indispensabile preordinato allo svolgimento della corretta procedura espropriativa.

Alla Sezione Autorizzazioni Ambientali si precisa che questo Servizio, in qualità di Autorità Espropriante Regionale, ai sensi dell'art. 3 – comma 6- della L.R. n.3/2005 s.m., svolge tutte le funzioni in materia di espropriazione.

Il funzionario
(Maria Antonietta Damiani)

Dirigente
(Ing. Antonio Pulli)

www.regione.puglia.it

Sezione Lavori Pubblici Info Web

Servizio Tecnico ed Espropri - Fax [+39] 080.540.7795

Edificio Polifunzionale - Via Gentile, 52 - 70126 BARI - Italia -

Mail: ma.damiani@regione.puglia.it

Tel [+39] 080.540.7819

pec: ufficioespropri.regione.puglia@pec.rupar.puglia.it



**REGIONE
PUGLIA**

DIPARTIMENTO MOBILITÀ, QUALITÀ URBANA,
OPERE PUBBLICHE E PAESAGGIO
SEZIONE LAVORI PUBBLICI
SERVIZIO GESTIONE OPERE PUBBLICHE
UFFICIO PER LE ESPROPRIAZIONI
UFFICIO PER LE ESPROPRIAZIONI

Regione Puglia
Lavori Pubblici

AOO_064/PROT
20/06/2017 - 0012837
Att. Unica - Registro Protocollo Curiale

Alla Società SNAM Rete Gas s.p.a.
Distretto Sud Orientale
Via Capurso, 3 - 70126 B A R I -
distrettosor@pec.snamretegas.it

e p.c. Alla Sezione Autorizzazioni Ambientali
c.a. Ing. Giuseppe Angelini
S E D E
servizio.ecologia@pec.rupar.puglia.it

Oggetto: : (Cod. AU327_09) - DPR n.327/2001 -art. 52 quater e sexies- SNAM RETE GAS --
L.R. n. 3/2005 e DGR n. 1446 dell'08/07/2014 -- Soggetto proponente:: SNAM Rete Gas -
Realizzazione "Variante Allacciamento Comune di Andria DN 150 (6") con relative opere
complementari" - Rilascio Autorizzazione Unica con accertamento della conformità
urbanistica, apposizione del vincolo preordinato all'esproprio e dichiarazione di pubblica
utilità - Chiarimenti.

In esito a quanto rappresentato con la nota DI-SOR/LAV prot. n. 510 in data
23/05/2017, preso atto dell'intervenuta parziale integrazione apportata al piano particellare
trasmesse in allegato alla medesima nota, tenuto conto che lo stesso è stato redatto in
conformità a quanto previsto dall'art. 16 -comma 2- del DPR n. 327/2001 e s.m., si
rappresenta quanto segue.

Questo Ufficio pur rilevando la non necessità, nelle fasi procedurali preliminari di
avvio del procedimento di rilascio dell'Autorizzazione Unica, di integrare il piano particellare
nei termini richiesti con la precedente nota prot. 4862 del 28/02/2017 fa, comunque,
rilevare l'assoluta necessità di acquisire lo stesso completo di tutti i richiesti dati in sede di
emissione, da parte della competente Sezione Autorizzazioni Ambientali, del provvedimento
di rilascio dell'Autorizzazione Unica, quale "Provvedimento finale che comprende anche
l'approvazione del progetto definitivo, con le indicazioni di cui all'art.16, comma 2, e
determino l'inizio del procedimento di esproprio di cui al Capo IV del titolo II" del DPR n.
327/2001 e s.m., giusta quanto disposto dall'art. 52 quater -comma 3, 2° cpv. -dello stesso
T.U.

Al riguardo si fa presente che in sede di adozione del sopradetto provvedimento di
Autorizzazione Unica con contestuale dichiarazione di pubblica utilità, anche in conformità
all'ancora vigente normativa di cui all'art. 31 del DPR n. 207/2010 per quanto attiene la
redazione del piano particellare di esproprio facente parte del progetto definitivo, per gli
immobili riportati nello stesso deve essere esattamente individuabile la porzione di
superficie da espropriare e/o da asservire e/o da occupare temporaneamente e
l'ammontare delle relative indennità provvisorie da offrire alle ditte catastali proprietarie
interessate nonché tale piano dovrà essere debitamente corredato dell'elenco delle ditte.

Ciò posto, quindi, atteso che, comunque, codesta Società è tenuta a redigere e
presentare il piano particellare nei modi e termini innanzi indicati, questa Autorità
Espropriante ritiene opportuno richiedere le innanzi dette integrazioni al fine di accelerare
la tempistica delle successive fasi procedurali e consentendo di rilasciare il proprio

www.regione.puglia.it

Sezione Lavori Pubblici Info Web

Servizio Gestione Opere Pubbliche - Fax [+39] 080.540.7795

Edificio Polifunzionale - Via Gentile, 52 - 70126 BARI - Italia -

Mail: ma.damiani@regione.puglia.it

Tel [+39] 080.540.7819

Ufficio per le Espropriazioni pec: ufficioespropri.regione.puglia@pec.rupar.puglia.it

LM



**REGIONE
PUGLIA**

DIPARTIMENTO MOBILITÀ, QUALITÀ URBANA,
OPERE PUBBLICHE E PAESAGGIO
SEZIONE LAVORI PUBBLICI
SERVIZIO GESTIONE OPERE PUBBLICHE
UFFICIO PER LE ESPROPRIAZIONI
UFFICIO PER LE ESPROPRIAZIONI

parere favorevole già in sede di Conferenza di Servizi, prima che sia emesso l'innanzi detto provvedimento di Autorizzazione Unica.

Con l'occasione sarà cura di codesta Società medesima prima dell'emissione del predetto provvedimento di dichiarazione di pubblica utilità, far acquisire allo scrivente ed alla competente Sezione Autorizzazioni Ambientali tutte le integrazioni richieste con l'innanzi detta nota prot. n. 4862/2017 e l'attestazione del RUP di intervenuto adempimento delle medesime.

Il funzionario

(Maria Antonietta Damiani)

Il Dirigente del Servizio Gestione Opere Pubbliche

(Avv. Raffaele Landinetti)

www.regione.puglia.it

Sezione Lavori Pubblici Info Web

Servizio Gestione Opere Pubbliche - Fax [+39] 080.540.7795

Edificio Polifunzionale - Via Gentile, 52 - 70126 BARI - Italia -

Mail: ma.damiani@regione.puglia.it

Tel [+39] 080.540.7819

Ufficio per le Espropriazioni pec: ufficioespropri.regione.puglia@pec.rupar.puglia.it

AdB P

Autorità
di Bacino
della Puglia

AUTORITÀ DI BACINO DELLA PUGLIA

L.R. 9 Dicembre 2002 n. 19

C/o INNOVA PUGLIA S.P.A. - (EX TECNOPOLIS CSATA)
 Str. Prov. per Casamassima Km 3 - 70010 Valenzano - Bari
 tel. 080 9182200 - fax. 080 9182244 - C.F. 93289020724
 www.adb.puglia.it e-mail: segreteria@adb.puglia.it

Autorità di Bacino della Puglia

PROTOCOLLO GENERALE

adbp A00_AFF_GEN

0001441

U 06/02/2017 10:40:09

Regione Puglia


Dipartimento Mobilità, Qualità urbana
 Opere Pubbliche, Ecologia e Paesaggio
 Sezione Autorizzazioni Ambientali
servizio.ecologia@pec.rupar.puglia.it

“(Cod. AU327_009). DPR 327/2001 (ex art. 52 quater e 52 sexies). L.R. n. 3/2005 e DGR n. 1446 del 08/07/2014 – Autorizzazione Unica alla realizzazione del metanodotto Snam Rete Gas spa denominato “Variante allacciamento Oggetto: Comune di Andria DN 150(6”) con relative opere complementari” con accertamento della conformità urbanistica, apposizione del vincolo preordinato all’esproprio e dichiarazione di pubblica utilità. Proponente Snam Rete gas spa”.

In riferimento alla nota vs prot. AOO_089/14050 del 30/12/2016 acquisita con ns prot. n. 81 del 04/01/2017, con la quale veniva convocata per il giorno 18/01/2017 la conferenza dei servizi per il progetto in epigrafe presso l'Assessorato Regionale alla Qualità dell'Ambiente in via delle Magnolie – Modugno, si fa presente che in merito al medesimo progetto e per altra procedura è stato rilasciato parere prot. n. 12502 del 29/09/2016, che con la presente si conferma e ad ogni buon conto si allega.

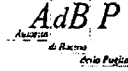
Il Segretario Generale

Prof. Ing. Antonio Rosario Di Santo



Responsabile del procedimento
 Arch. Alessandro Cantatore
 0809182202

A handwritten signature in black ink, likely belonging to Arch. Alessandro Cantatore, is written over the text of the responsible official.



AUTORITÀ DI BACINO DELLA PUGLIA

L.R. 9 Dicembre 2002 n. 19

C/o INNOVA PUGLIA S.P.A. - (EX TECNOPOLIS CSATA)
Str. Prov. per Casamassima Km 3 - 70010 Valenzano - Bari
tel. 080 9182242/43 - fax. 080 9182244 - C.F. 93289020724
www.adb.puglia.it e-mail: segreteria@adb.puglia.it

Autorità di Bacino della Puglia
PROTOCOLLO GENERALE
adbp A00_AFF_GEN
0012502
U 29/09/2016 11:45:49

PROVINCIA DI BARLETTA-ANDRIA-TRANI
Settore V Servizio Ambienti e Rifiuti
76121 Barletta
PEC: ambiente.energia@cert.provincia.bt.it

E.p.c. SNAM RETE GAS S.p.A.
Distretto Sud Orientale
70126 Bari
PEC: distrettosar@pec.snamretegas.it
e mail: Vincenzo.Fiore@snamretegas.it

Oggetto	D.Lgs. 152/06 e ss.mm.ii - L.R. 11/01 e s.mm.ii - Procedura di Verifica di assoggettabilità a V.I.A. relativa al progetto per la costruzione e l'esercizio del metanodotto Snam Rete Gas s.p.a. denominato "Variante All.to Comune di Andria" DN 150(6") con relative opere complementari. Proponente SNAM RETE GAS s.p.a. Distretto Sud Orientale.
---------	---

Con riferimento alla nota n. 37079 del 13.09.2016, trasmessa a mezzo PEC, acquisita agli atti di questa Autorità con prot. n. 11847 del 14.09.2016, con la quale codesto Settore ha convocato la II riunione della Conferenza di Servizi per l'esame della documentazione relativa al progetto di costruzione del metanodotto Variante All.to Comune di Andria" DN 150 (6") con relative opere complementari per il giorno 29.09.2016

Quest'Autorità di Bacino

Vista la legge nazionale 183/89 e successive integrazioni e modificazioni e la legge regionale n° 19/02 (art. 1 comma 2) che attribuiscono all'A.d.B. della Puglia il governo unitario ed integrato del territorio di competenza, affidando tra l'altro, per perseguire gli obiettivi della difesa del suolo, un'azione di indirizzo, coordinamento e controllo sulle attività di attuazione degli interventi;

visto il progetto di Piano d'Assetto idrogeologico (P.A.I.), stralcio del Piano di Bacino, approvato dal Comitato Istituzionale di questa A.d.B. nella seduta del 30/11/2005 con la delibera n° 39;

- Vista la nota n. 9041 del 26.02.2016 con la quale codesto Settore ha comunicato l'avvio del procedimento della Procedura di verifica di assoggettabilità a V.I.A. in oggetto e la disponibilità degli elaborati progettuali sul sito [ftp://ftp.oggeweb.com](http://ftp.oggeweb.com).
- Vista la nota prot. n. 23066 del 24.05.2016 con la quale codesto Settore ha convocato la 1ª riunione di Conferenza di Servizi per l'esame della documentazione relativa al progetto di costruzione del metanodotto Variante All.to Comune di Andria" DN 150 (6") con relative opere complementari, resa disponibile sul sito ftp dedicato e contenente lo studio di compatibilità idrologica idraulica richiesto da questa Autorità ai sensi degli art. 6 e 10 delle NTA del PAI, con nota prot. n. 4751 del 11.04.2016.
- Vista la nota prot. 8756 del 24.06.2016, con la quale questa Autorità ha richiesto l'integrazione degli elaborati, rilevata l'assenza di elaborati descrittivi della profondità di posa in opera della condotta in corrispondenza dell'attraversamento del reticolo idrografico e della verifica della sicurezza idraulica come definita all'art. 36 delle NTA e conseguente verifica della sicurezza delle opere in progetto rispetto al rischio di erosione dello spessore di copertura causato dal transito delle piene.
- Vista la suddetta nota n. 37079 del 13.09.2016 con la quale codesto Settore ha convocato la 2ª riunione di Conferenza di Servizi per l'esame della documentazione relativa al progetto di costruzione del metanodotto Variante All.to Comune di Andria" DN 150 (6") con relative opere complementari, rendendo disponibile gli elaborati integrativi sul sito ftp dedicato
- Esaminata gli elaborati progettuali e il suddetto studio di compatibilità idrologica idraulica e successive integrazioni resi disponibili da codesto Settore.

Rilevato che

gli interventi in progetto ricadono nel territorio comunale di Andria (BT) e consistono nella realizzazione di una variante al metanodotto in esercizio denominato "Allacciamento Comune di Andria DN 150 (6") 64 bar e opere complementari.

La variante in progetto prevede la posa in opera di una condotta in acciaio, con diametro nominale DN 150 (6") e spessore pari a 7,1 mm, con uno sviluppo lineare di circa 2246 m. I lavori in corrispondenza dell'attraversamento del reticolo idrografico saranno realizzati mediante scavo a cielo aperto con sezione obbligata, posa della condotta e rinterro, con successivo ripristino della configurazione morfologica dell'area. In corrispondenza degli attraversamenti stradali i lavori di posa in opera saranno realizzati con la tecnica dello spingitubo.

La copertura della condotta ha spessore minimo pari a 1,50 m

Dalla relazione di compatibilità idrologica idraulica si evince il bacino sotteso in corrispondenza della sezione di attraversamento è di piccole dimensioni ed inoltre che la verifica della sicurezza delle opere in progetto rispetto al rischio di erosione derivante dal passaggio della portata di piena

Arch. Alessandro Cantatore
Tel. 080-9182202
I.T.T.L.

duecentennale non risulta positiva, per cui il progettista prevede il rivestimento del fondo alveo e delle sponde con materassini Reno di spessore 0.15-0.17 m, poggiati su geotessile.

Considerato che:

- A) Il sito oggetto dell'intervento va ad interessare aree classificate come *Alveo fluviale in modellamento attivo ed aree golenali e Fasce di pertinenza fluviale, e soggette agli artt. 6 e 10* delle N.T.A. approvate con la suddetta delibera n° 39 del 30/11/2005.
- B) Per l'intero territorio di competenza dell'A d.B. vigono le prescrizioni contenute negli articoli del Titolo I - "Aspetto idraulico", con specifico riferimento agli artt. 4 "Disposizioni generali", 6 "Alveo fluviale in modellamento attivo ed aree golenali" e 10 "Disciplina delle fasce di pertinenza fluviale" delle suddette N.T.A., il cui ambito di riferimento deve essere individuato secondo i criteri indicati dagli articoli sunnominati.
- C) Le attività di trasporto del gas naturale sono riconosciute di interesse pubblico ai sensi dell'art. 8, c.1 del Decreto Legislativo n. 164/00

Ritiene


per quanto di propria competenza, che gli interventi in progetto relativi alla variante del metanodotto in esercizio denominato "Allacciamento Comune di Andria DN 150 (6") 64 bar e opere complementari nel territorio del Comune di Andria (BT), in considerazione della limitata estensione dei bacini idrografici sottesi sono compatibili con le previsioni del P.A.I. approvato (e relative ai vincoli espressi dall' art 10) e pertanto esprime parere favorevole con le seguenti prescrizioni:

1. Gli interventi devono essere tali da non costituire in nessun caso un fattore di aumento della pericolosità idraulica né localmente, né nei territori a valle o a monte, producendo erosioni localizzate ovvero significativi ostacoli al normale deflusso delle acque ovvero causando una riduzione significativa della capacità di invaso delle aree interessate.
2. Deve essere limitata l'impermeabilizzazione superficiale del suolo impiegando tipologie costruttive e materiali tali da controllare la ritenzione temporanea delle acque anche attraverso adeguate reti di regimazione e di drenaggio.
3. le dimensioni planimetriche dei materassini Reno posti a protezione della condotta in corrispondenza dell'attraversamento del reticolo, devono essere adeguatamente valutate per coprire con margine significativo l'area impegnata dal transito delle eventuali piene;
4. Per lo stoccaggio, ancorché temporaneo, dei materiali di risulta siano individuate aree non interessate dalle piene bicentennarie.
5. Le opere provvisorie necessarie all'esecuzione dell'intervento siano tali da renderle compatibili con il libero deflusso delle acque.
6. I volumi di terra movimentati in fase di scavo devono essere opportunamente ricollocati in modo da ripristinare la morfologia preesistente mediante la ricostituzione delle originali condizioni di pendenza e geometria del terreno. In nessun caso deve essere ristretta la sezione degli alvei dei tratti di reticolo idrografico attraversati.
7. La Snam Rete Gas S.p.A. deve farsi carico della verifica periodica dello stato manutentivo degli interventi in progetto al fine di garantire la sicurezza delle condotte esistenti e l'efficienza del reticolo idrografico attraversato.

Sarà cura del R.U.P. tenere in debito conto le prescrizioni contenute nella presente nota.

La presente è diretta, affinché se ne tenga conto nel relativo verbale della Conferenza di Servizi fissata per il giorno 29/09/2016 presso il Settore V Servizio Ambienti e Rifiuti della Provincia di Barletta-Andria-Trani in riferimento alla Procedura di Verifica di Assoggettabilità a Valutazione di Impatto Ambientale- D.Lgs. 152/06 e ss.mn.li - L.R. 11/01 e s.mn.li.

Il Segretario Generale
dell'Autorità di Bacino della Puglia
Prof. Ing. Antonio Rosario Di Santo



Arch. Alessandro Cantatore
Tel. 080-9182202
I.T.T.L:

fb





PROVINCIA DI BARLETTA – ANDRIA – TRANI

DETERMINAZIONE DIRIGENZIALE N. 1473 DEL 26/10/2016

V Settore - Polizia Provinciale, Protezione Civile, Agricoltura,, e Az.
Agricole,Ambiente, Rifiuti, Elettrodotti (Provincia BAT)

N. 188 Reg. Settore del 20/10/2016

Oggetto: D.Lgs. 152/06 e ss.mm.ii. - L.R. 11/01 e ss.mm.ii. – Procedura di Verifica di assoggettabilità a VIA relativa al progetto per la costruzione e l'esercizio del metanodotto Snam Rete Gas s.p.a. denominato "Variante All.to Comune di Andria" DN 150 (6") e relative opere complementari.

Proponente: SNAM RETE GAS s.p.a.

Alla presente determinazione, adottata il 26/10/2016, è stato assegnato il seguente numero del registro generale 1473 anno 2016

PUBBLICAZIONE

Pubblicata all'Albo Pretorio della Provincia il 26/10/2016, vi rimarrà per 15 giorni consecutivi, ai sensi dell'art. 8 comma 3 del regolamento per l'adozione delle determinazioni dirigenziali approvato con deliberazione di Giunta Provinciale n. 29 del 15.03.2010

IL DIRIGENTE DEL SETTORE**PREMESSO CHE**

- con nota acquisita in atti al prot. n. 1173-16 DEL 12/01/2016, l'ing. Sangeniti Roberto, in qualità di procuratore della Società Snam Rete Gas s.p.a., con sede legale in San Donato Milanese alla P.zza Santa Barbara n. 7, ha presentato istanza di Verifica di Assoggettabilità a V.I.A. per il progetto di costruzione ed esercizio del metanodotto Snam Rete Gas s.p.a., denominato "Variante All.to Comune di Andria" DN 150 (6"), e relative opere complementari, unitamente alla relativa documentazione tecnica richiesta ai fini dell'avvio del procedimento;
- con nota prot. n. 9041-16 del 26/02/2016 lo scrivente Settore, verificata la completezza della documentazione trasmessa, ha comunicato, alla Società proponente e agli Enti interessati dalla realizzazione dell'intervento proposto, l'avvio del procedimento di Verifica di Assoggettabilità a V.I.A. Con la medesima nota la Provincia ha invitato la Società Snam Rete Gas s.p.a. a depositare il progetto de quo presso i Comuni interessati (Andria e Barletta), nonché a richiedere la pubblicazione dell'avviso pubblico di avvenuto deposito del progetto di cui trattasi ai fini della Verifica di Assoggettabilità a V.I.A. all'Albo Pretorio dei predetti Comuni;
- con nota, acquisita in atti al prot. n. 14226-16 del 30/03/2016, trasmessa allo scrivente Settore per conoscenza, la Società proponente ha depositato presso il Comune di Barletta la documentazione relativa all'intervento oggetto del presente procedimento, atteso che lo stesso è localizzato a meno di 1000 m dal predetto Comune e, contestualmente, ha chiesto alla scrivente Amministrazione di indire apposita Conferenza di Servizi;
- con nota, acquisita in atti al prot. n. 16009-16 del 11/04/2016, l'Autorità di Bacino della Puglia ha rappresentato allo scrivente Settore la necessità di acquisire *"uno studio di compatibilità idrologico-idraulico teso a dimostrare la sicurezza idraulica dell'intervento previsto"*, attesa l'esistenza di *"un'interferenza del tracciato di progetto con un reticolo IGM 1:25.000 per il quale sono validi gli artt. 6 e 10 delle NTA del PAI"*;
- con nota prot. n. 17877-16 del 20/04/2016 lo scrivente Settore ha invitato la Società proponente a trasmettere quanto richiesto dalla competente Autorità di Bacino;

PRESO ATTO del corretto espletamento della fase pubblicistica, così come previsto dall'art. 20 del D.Lgs. 152/2006 e dall'art. 16 della LR n. 11/2001 e ss.mm.ii. e dell'assenza di osservazioni, da parte di terzi interessati, in merito all'intervento di cui trattasi;

CONSIDERATO CHE lo scrivente Settore, con nota prot. n. 23066-16 del 24/05/2016, ha convocato la prima riunione di Conferenza di Servizi per il giorno 24/06/2016;

VISTO CHE all'esito della Conferenza di Servizi, tenutasi in data 24/06/2016, il cui verbale è stato successivamente trasmesso agli Enti competenti con nota prot. 28922-16 del 30/06/2016, è emerso quanto segue:

- L'Arpa Puglia, con parere in atti al prot. 27796-16 del 24/06/2016, ha comunicato di poter considerare l'intervento proposto non assoggettabile alla procedura di VIA, nel rispetto di una prescrizione nel medesimo indicata e, comunque, ha rinviato l'espressione del parere definitivo all'esito della valutazione della documentazione integrativa richiesta inerente alla valutazione previsionale dell'impatto acustico e alla gestione delle terre e rocce da scavo;
- L'Autorità di Bacino della Puglia, con parere in atti al prot. n. 27793-16 del 24/06/2016, ha rappresentato la necessità di acquisire approfondimenti tecnici allo studio di compatibilità idrologico-idraulico depositato, ai fini del rilascio del parere di propria competenza;
- Il Comitato Tecnico per le Materie Ambientali – sez. VIA, con parere formulato nella seduta del 18/05/2016, ha rappresentato la necessità di acquisire documentazione integrativa, ai fini del rilascio del parere definitivo;

Documento prodotto in originale informatico e firmato digitalmente ai sensi dell'articolo 20 del Decreto legislativo n. 82/2005 e successive modificazioni ed integrazioni, recante: "Codice dell'Amministrazione Digitale".

- Il rappresentante del Comune di Andria, presente alla riunione di Conferenza di Servizi, ha chiesto alla Società proponente chiarimenti in merito alla proprietà del metanodotto e delle aree interessate dall'intervento de quo. I chiarimenti richiesti sono stati forniti dalla Società proponente in sede di Conferenza di Servizi;
- La società si è riservata di controdedurre ai pareri acquisiti in Conferenza di Servizi, trasmettendo apposita documentazione integrativa e nulla ha osservato in merito alla regolarità e legittimità del procedimento di verifica di Assoggettabilità a VIA;

VISTI, altresì, i pareri pervenuti a conclusione dei lavori della prima riunione di Conferenza di Servizi di seguito indicati:

- parere, acquisito in atti al prot. n. 27030-16 del 20/06/2016, reso dalla Soprintendenza Belle Arti e Paesaggio per le Province di Bari, Barletta-Andria-Trani e Foggia, non ostativo alla realizzazione dell'intervento di cui trattasi;
- parere, acquisito in atti al prot. n. 27110-16 del 21/06/2016, con il quale la Soprintendenza Archeologica della Puglia ha rappresentato la necessità di acquisire apposita Carta del Rischio e di prevedere apposite indagini preventive di scavo archeologico;

ATTESO CHE

- la società proponente, con nota acquisita in atti al prot. n. 31958-16 del 22/07/2016, ha trasmesso la documentazione tecnica in riscontro alle richieste di approfondimento e alle osservazioni formulate nella prima riunione di Conferenza di Servizi;
- la scrivente Amministrazione, con nota prot. n. 37086-16 del 13/09/2016, ha convocato la seconda riunione di Conferenza di Servizi per il giorno 29/09/2016;

VISTO CHE all'esito della Conferenza di Servizi, tenutasi in data 29/09/2016, il cui verbale è stato successivamente trasmesso agli Enti coinvolti interessati con nota prot. 39307-16 del 30/09/2016, è emerso quanto segue:

- L'Arpa Puglia DAP BAT, con parere in atti al prot. n. 39104-16 del 29/09/2016, ha confermato il parere già reso in occasione della prima riunione di Conferenza di Servizi, di non assoggettabilità a V.I.A. dell'opera a farsi nel rispetto della prescrizione contenuta nel citato parere in atti al prot. n. 27796-16 del 24/06/2016;
- L'Ufficio di Piano e Pianificazione Strategica del Comune di Andria, con nota in atti al prot. n. 39107-16 del 29/09/2016, ha trasmesso il parere favorevole, in merito agli aspetti paesaggistici, reso dalla Commissione Locale per il Paesaggio, per le motivazioni nello stesso riportate;
- L'Ufficio di Piano e Pianificazione Strategica del Comune di Andria, con nota in atti al prot. n. 39114-16 del 29/09/2016, in merito agli aspetti urbanistici, si è riservato di esprimere le proprie valutazioni in sede di procedimento autorizzativo unico di propria competenza;
- L'Autorità di Bacino della Puglia, con nota in atti al prot. n. 39097-16 del 29/09/2016, ha espresso parere favorevole con prescrizioni, relativamente alla compatibilità dell'intervento proposto al vigente PAI Puglia;
- E' risultata assente la Soprintendenza Archeologica Belle Arti e Paesaggio per le Province di BT e FG, che come peraltro comunicato dal Segretariato regionale del Ministero dei Beni e delle Attività Culturali e del Turismo, con nota acquisita in atti al prot. n. 38481-16 del 23/09/2016, a seguito del processo di riorganizzazione, di cui al DPCM 171/2014, avrebbe dovuto rendere il parere definitivo in merito all'intervento di cui trattasi. Si sono ritenute, pertanto, confermate le valutazioni favorevoli in merito agli aspetti paesaggistici contenute nel parere prot. n. 9255 del 20/06/2016 della Soprintendenza Belle Arti e Paesaggio per le Province di Bari, Barletta-Andria-Trani e Foggia e le prescrizioni relative agli aspetti archeologici, contenute nel parere prot. n. 6613 del 20/06/2016, reso dalla Soprintendenza Archeologica della Puglia;

Documento prodotto in originale informatico e firmato digitalmente ai sensi dell'articolo 20 del Decreto legislativo n. 82/2005 e successive modificazioni ed integrazioni, recante: "Codice dell'Amministrazione Digitale".

VISTO il D. Lgs. n. 152/2006 e ss. mm. e ii.;

VISTA la L.R. n. 11/2001 e ss. mm. e ii.;

VISTO l'art. 107 del D.Lgs. n. 267/2000;

VISTO l'art.18 del D.Lgs. 30 giugno 2003, n. 196 "Codice in materia di protezione dei dati personali".

VISTA la L. 7 agosto 1990 n.241 "Nuove norme in materia di procedimento amministrativo e di diritto di accesso ai documenti amministrativi" e s.m.i.;

VISTI

- lo statuto della Provincia di Barletta-Andria-Trani;
- la Deliberazione del Consiglio Provinciale n. 19 del 04/11/2015 avente ad oggetto "Adozione Documento Unico di Programmazione 2015-2017- Bilancio di Previsione Finanziario Annualità 2015 con finalità autorizzatoria e 2016-2017 con finalità conoscitiva, ai sensi dell'art. 1 ter del D. L. n. 78/2015, convertito dalla Legge n. 125/2015, rubricato "Predisposizione del Bilancio di Previsione Annuale 2015 delle Province e Città Metropolitane"- Approvazione definitiva.";
- la Deliberazione del Consiglio Provinciale n. 20 del 30/11/2015 avente ad oggetto "Variazione al Bilancio di previsione finanziario 2015-2017, ex art. 175, comma 3, D.Lgs. 267/2000";
- la Deliberazione del Presidente della Provincia n. 70 del 15/12/2015 avente ad oggetto "Piano delle Performance 2015-2017: PDO/PEG su base triennale. Approvazione";
- la Deliberazione del Presidente della Provincia n. 31 del 03/08/2016 avente ad oggetto "Variazioni al Piano Esecutivo di Gestione provvisorio 2016 approvato con Deliberazione del Presidente della Provincia n. 3 del 26.01.2016, ai sensi dell'art. 175, comma 9 del T.U.E.L.";

AI SENSI dell'art 20 del. D.Lgs. 3 aprile 2006 n.152 "Norme in materia ambientale" e s.m.i. e degli artt. 15 e 16 della L.R. 12 aprile 2001 n.11 "Norme sulla valutazione dell'impatto ambientale" e s.m.i., sulla scorta di tutti i pareri espressi dagli Enti a vario titolo coinvolti nel procedimento, dell'istruttoria amministrativo - istituzionale resa dallo scrivente Settore e degli esiti della Conferenze dei Servizi;

DETERMINA

1. di dichiarare che le premesse, nonché tutto quanto espresso in narrativa, si intendono qui integralmente riportati, quali parti integranti del presente provvedimento;
2. di obbligare il proponente a realizzare l'intervento in conformità agli elaborati progettuali trasmessi e acquisiti agli atti;
3. di escludere dalla procedura di V.I.A. la proposta progettuale della Società Snam Rete Gas s.p.a., all'esito dei pareri e delle valutazioni formulate in sede di Conferenza di Servizi, nel rispetto delle prescrizioni di seguito indicate:
 - a) prevedere la posa, al di sotto delle tubazioni da sottoporre a lavorazioni in loco (sabbature, verniciature, saldature, ecc.), di telo in tessuto-non tessuto atto ad intercettare le sostanze inquinanti residue ricadenti sul suolo/sottosuolo al fine della loro successiva rimozione;
 - b) gli interventi devono essere tali da non costituire in nessun caso un fattore di aumento della pericolosità idraulica né localmente, né nei territori a valle o a monte, producendo erosioni localizzate ovvero significativi ostacoli al normale deflusso delle acque ovvero causando una riduzione significativa della capacità di invaso delle aree interessate;
 - c) deve essere limitata l'impermeabilizzazione superficiale del suolo impiegando tipologie costruttive e materiali tali da controllare la ritenzione temporanea delle acque anche attraverso adeguate reti di regimazione e di drenaggio;
 - d) le dimensioni planimetriche dei materassini Reno posti a protezione della condotta in corrispondenza dell'attraversamento del reticolo, devono essere adeguatamente valutate per coprire con margine significativo l'area impegnata dal transito delle eventuali piene;
 - e) per lo stoccaggio, ancorché temporaneo, dei materiali di risulta siano individuate aree non interessate dalle piene bicentinarie;

Documento prodotto in originale informatico e firmato digitalmente ai sensi dell'articolo 20 del Decreto legislativo n. 82/2005 e successive modificazioni ed integrazioni, recante: "Codice dell'Amministrazione Digitale".

- f) le opere provvisorie necessarie all'esecuzione dell'intervento siano tali da renderle compatibili con il libero deflusso delle acque;
- g) i volumi di terra movimentati in fase di scavo devono essere opportunamente ricollocati in modo da ripristinare la morfologia preesistente mediante la ricostituzione delle originali condizioni di pendenza e geometria del terreno. In nessun caso deve essere ristretta la sezione degli alvei dei tratti di reticolo idrografico attraversati;
- h) la Snam Rete Gas S.p.A. deve farsi carico della verifica periodica dello stato manutentivo degli interventi in progetto al fine di garantire la sicurezza delle condotte esistenti e l'efficienza del reticolo idrografico attraversato;
- i) in fase di cantierizzazione e realizzazione dell'intervento siano tutelati i manufatti di architettura minore (muretti a secco, specchie, ecc...), le alberature e/o le assenze di pregio, eventualmente presenti ed interferenti con l'opera a farsi;
- j) in fase di realizzazione dell'intervento proposto siano eseguite apposite indagini preventive di scavo archeologico, da affidare a soggetti abilitati, con la direzione scientifica della Soprintendenza Archeologica Belle Arti e Paesaggio per le Province di BT e FG;
4. di precisare che il presente provvedimento:
- non esonera il proponente dall'acquisizione di ogni altro parere e/o autorizzazione per norma previsti e non contemplati nell'ambito dei lavori di Conferenza di Servizi;
 - è in ogni caso condizionato alla legittimità dei provvedimenti e degli atti amministrativi connessi e presupposti, di competenza di altri enti pubblici a ciò preposti;
5. fa salve le ulteriori prescrizioni, integrazioni o modificazioni relative ai successivi livelli di progettazione introdotte dagli Enti competenti al rilascio di pareri e/o autorizzazioni per norma previsti, anche successivamente all'adozione del presente provvedimento, purché con lo stesso dichiarate compatibili dall'Ente deputato al rilascio del titolo abilitativo finale;
6. la presente determinazione non comporta assunzione di oneri a carico del bilancio provinciale;
7. di dare atto che la presente determinazione sarà pubblicata nella versione integrale mediante affissione all'Albo Pretorio di questo Ente per 15 (quindici) giorni consecutivi, ai sensi dell'art. 27, comma 2, del D. Lgs. n.152/06 e ss. mm. e ii.;
8. di pubblicare la presente Determinazione nella sezione "Amministrazione Trasparente" ai sensi del D.Lgs. 33/2013;
9. di dare atto che, secondo quanto previsto dal Piano Triennale della Prevenzione della Corruzione e dell'Illegalità della Provincia di Barletta Andria Trani 2016-2018, approvato con Deliberazione del Presidente della Provincia n. 5 del 29/01/2016, è stata acquisita apposita dichiarazione sostitutiva resa ai sensi dell'art 46 – 47 del DPR 445/2000 e ss.mm.ii (scheda A - B), dal dirigente, dal responsabile del presente procedimento e dal responsabile dell'istruttoria;
10. di attestare di non versare in alcuna situazione di conflitto di interesse, anche potenziale, tale da pregiudicare l'esercizio imparziale delle funzioni e compiti attribuiti, in relazione al procedimento indicato in oggetto;
11. di attestare l'inesistenza di cause di conflitto di interesse, anche potenziale, ex art. n°6 bis della Legge n°241/1990 e ss.mm.ii. e art. n°1, comma 9, lett. e) della Legge n°190/2012, l'inesistenza delle condizioni di incompatibilità di cui all'art. n°35 bis del D.lgs. n°165/2001, nonché il rispetto delle disposizioni di cui all'art. n°9, comma 1, del Piano triennale anticorruzione;
12. di far pubblicare il presente provvedimento sul B.U.R. Puglia;
13. di trasmettere il presente provvedimento a:
- SNAM RETE GAS s.p.a. – Distretto Sud Orientale (distrettosor@pec.snamretegas.it);
 - COMUNE DI ANDRIA – Settori competenti (protocollo@cert.comune.andria.bt.it);
 - COMUNE DI BARLETTA – Settori competenti (protocollo@cert.comune.barletta.bt.it);
 - REGIONE PUGLIA - Servizio Assetto del Territorio (servizio.assettoterritorio@pec.rupar.puglia.it);
 - PROVINCIA DI BARLETTA ANDRIA TRANI - Settore Urbanistica, Assetto del Territorio, PTCP, Paesaggio, Genio Civile e Difesa del Suolo (urbanistica.territorio@cert.provincia.bt.it);
 - MINISTERO DEI BENI E LE ATTIVITA' CULTURALI E DEL TURISMO PER LA PUGLIA

Documento prodotto in originale informatico e firmato digitalmente ai sensi dell'articolo 20 del Decreto legislativo n. 82/2005 e successive modificazioni ed integrazioni, recante: "Codice dell'Amministrazione Digitale".

- (mbac-sr-pug@mailcert.beniculturali.it);
- SOPRINTENDENZA ARCHEOLOGIA, BELLE ARTI E PAESAGGIO PER LE PROVINCE DI BARLETTA-ANDRIA-TRANI E FOGGIA (mbac-sabap-fg@mailcert.beniculturali.it);
 - AUTORITA' DI BACINO DELLA PUGLIA (segreteria@pec.adb.puglia.it);
 - ARPA PUGLIA DAP BAT (dap.bt.arpapuglia@pec.rupar.puglia.it);
 - ASL BAT (protocollo@mailcert.aslbat.it).

Avverso il su-esteso provvedimento è ammesso ricorso dinanzi al Tribunale Amministrativo regionale competente per territorio entro 60 giorni dalla data di notificazione o dell'avvenuta piena conoscenza dello stesso, ovvero ricorso straordinario al Presidente della Repubblica entro 120 giorni dalla data di notificazione o dell'avvenuta piena conoscenza dello stesso, ai sensi del DPR 24.11.1971 n.1199.

Documento prodotto in originale informatico e firmato digitalmente ai sensi dell'articolo 20 del Decreto legislativo n. 82/2005 e successive modificazioni ed integrazioni, recante: "Codice dell'Amministrazione Digitale".

REGISTRO GENERALE DELLE DETERMINE – Atto n.ro 1473 del 26/10/2016 - Pagina 7 di 8

Il sottoscritto attesta che il procedimento istruttorio affidatogli è stato espletato nel rispetto della normativa nazionale, regionale e comunitaria e che il presente schema di provvedimento, predisposto ai fini dell'adozione da parte del Dirigente del Settore "V Settore - Polizia Provinciale, Protezione Civile, Agricoltura, Az. Agricole, Ambiente, Rifiuti, Elettrodotti (Provincia BAT) ", è conforme alle risultanze istruttorie.

Andria, li 12/10/2016

Il responsabile dell'istruttoria: Lenoci Daniela Barbara

Andria, li 17/10/2016

Il responsabile del procedimento: Pierelli Emiliano

Andria, li 20/10/2016

IL DIRIGENTE RESPONSABILE DEL SETTORE

Guerra Ing. Vincenzo

VISTO DI REGOLARITÀ CONTABILE

Non rilevante sotto il profilo contabile



PROVINCIA DI BARLETTA – ANDRIA – TRANI

DETERMINAZIONE DIRIGENZIALE N. 814 DEL 21/06/2017

VII Settore - Urbanistica, Assetto del Territorio, PTCP, Paesaggio, Genio Civile, Difesa del Suolo (Provincia BAT)

N. 32 Reg. Settore del 20/06/2017

Oggetto: Realizzazione di una variante di tracciato al metanodotto esistente denominato "Allacciamento Comune di Andria DN 150 (6") – 64 bar" ricadente nel territorio del Comune di Andria. Proponente: SNAM Rete Gas s.p.a. - Cod. AU327_009. Procedimento: ACCERTAMENTO DI COMPATIBILITÀ PAESAGGITICA (Art. 91 delle NTA_PPTR)

Alla presente determinazione, adottata il 21/06/2017, è stato assegnato il seguente numero del registro generale 814 anno 2017

PUBBLICAZIONE

Pubblicata all'Albo Pretorio della Provincia il 21/06/2017, vi rimarrà per 15 giorni consecutivi, ai sensi dell'art. 8 comma 3 del regolamento per l'adozione delle determinazioni dirigenziali approvato con deliberazione di Giunta Provinciale n. 29 del 15.03.2010

IL DIRIGENTE DEL SETTORE**RICHIAMATI**

- la Convenzione Europea del Paesaggio, firmata a Firenze il 20 ottobre 2000;
- la Parte III del D.Lgs. 42 del 22 gennaio 2004 recante *"Codice dei Beni Culturali e del Paesaggio"*;
- la L.R. 07.10.2009, n. 20 s.m.i. *"Norme per la pianificazione paesaggistica"*;
- il Piano Paesaggistico Territoriale Regionale approvato con DGR n. 176 del 16.02.2015 (BURP n. 40 del 23/03/2015) ed in particolare l'art. 91 delle NTA del PPTR;
- il Decreto del presidente del Consiglio dei Ministri 12 dicembre 2005 – Individuazione della documentazione necessaria alla verifica della compatibilità paesaggistica degli interventi proposti, ai sensi dell'art. 146, comma 3, del Codice dei beni culturali e del paesaggio di cui al decreto legislativo 22 gennaio 2004, n. 42;
- la Legge 7 agosto 1990, n. 241 e s.m.i.;
- l'art. 107 del Decreto Legislativo 18 agosto 2000, n. 267 e s.m.i.;
- il Decreto del Presidente della Repubblica del 9.luglio 2010, n. 139;
- la Deliberazione n. 1598 del 9.09.2015 con cui la Giunta Regionale ha attribuito alla Provincia di Barletta Andria Trani la delega al rilascio delle autorizzazioni paesaggistiche ai sensi del Dlgs. 42/2004, s.m.i., *"Codice dei beni culturali e del paesaggio"*, art. 146, comma 6 e art.7 della L.R. 20/2009 e s.m.i. per i Comuni di Margherita di Savoia, Minervino Murge, San Ferdinando di Puglia, Spinazzola, Trinitapoli.
- la *Disciplina per il funzionamento e la composizione della Commissione Locale per il Paesaggio*, approvata con Deliberazione del Presidente della Provincia n. 35 del 12.08.2015;
- la Determinazione Dirigenziale n. 53 del 30.12.2015 e s.m.i. con cui è stata approvata la composizione della Commissione Locale per il Paesaggio;
- la Determinazione Dirigenziale n. 52 del 24.12.2015 con cui è stata approvata la necessaria modulistica per i procedimenti in materia di autorizzazione paesaggistica;
- l'art. 9 della L.R. n. 20 del 07/10/2009, rubricato *"Rilascio dell'autorizzazione paesaggistica"* e s.m.i..

PREMESSO CHE con nota acquisita al prot. n. 0019371-17 del 01.06.2017 è pervenuta, ai sensi dell'art. 91 delle NTA del PPTR, istanza relativa alla richiesta di ACCERTAMENTO DI COMPATIBILITA' PAESAGGISTICA corredata dalla documentazione di rito, depositata dal Sig. Roberto SANGENITI (c.f. SNGRRT78C31F5372) in qualità di procuratore della Società SNAM RETE GAS S.p.a., relativa alla realizzazione del metanodotto SNAM Rete Gas S.p.a. denominato "Variante Allacciamento Comune di Andria PN 150 (6") con relative opere complementari".

DATO ATTO CHE, con nota prot. n. 0019850-17 del 06.06.2017 si è provveduto a comunicare l'avvio del procedimento ed il nominativo del tecnico responsabile del procedimento, ai sensi dell'art. 7 della L. n. 241/1990, unitamente alla richiesta di documentazione ai fini del perfezionamento della stessa istanza.

VISTO che le opere consistono nella realizzazione di una variante di tracciato al metanodotto esistente denominato "Allacciamento Comune di Andria DN 150 (6") – 64 bar" ricadente nel territorio del Comune di Andria.

VISTO che l'area interessata dall'intervento di cui trattasi è censita catastalmente ai Fogli di mappa n. 6, 13,e 14 , p.lle 784, 728, 973, 974, 729, 1913, 1636, 1640, 1643 del Comune di Andria.

ATTESO che, dall'esame della cartografia del PPTR Puglia e del Webgis della Provincia Barletta Andria Trani, nonché dalla verifica della documentazione tecnica a corredo dell'istanza, si rileva che la realizzazione dell'intervento, ricade in ambito *"LA PUGLIA CENTRALE"* ed appartiene alle figure *"Il La pana olivicola del nord-barese"* del PPTR, interessati dal sistema delle tutele di cui agli Ulteriori Contesti Paesaggistici:

Documento prodotto in originale informatico e firmato digitalmente ai sensi dell'articolo 20 del Decreto legislativo n. 82/2005 e successive modificazioni ed integrazioni, recante: "Codice dell'Amministrazione Digitale".

- *Testimonianze della Stratificazione insediativa – aree appartenenti alla rete dei tratturi* così come definito dell'art. 76 co. 2, b) e soggetto alle misure di salvaguardia e utilizzazione di cui all'art. 81, commi 2 e 3 delle NTA del PPTR;
- *Area di rispetto delle componenti culturali e insediative (100 m. – 30 m)*, così come definito dell'art. 76, co. 3 e soggetto alle misure di salvaguardia e utilizzazione di cui all'art. 82 delle NTA del PPTR;
- *Strada a valenza paesaggistica* così come definito dell'art. 85 co. 1 e soggetto alle misure di salvaguardia e utilizzazione di cui all'art. 88, delle NTA del PPTR.

VISTI i seguenti elaborati presentati a corredo dell'istanza:

- *Relazione Paesaggistica;*
- *Relazione Tecnica;*
- *Documentazione fotografica.*
- *Planimetria generale;*
- *Planimetria generale con PRG di Andria;*
- *Planimetria generale con Piano di Zonizzazione Acustica del Comune di Andria;*
- *Planimetria generale con PPTR;*
- *Piano Paesaggistico Tematico Regionale – Piano di Bacino Stralcio per l'assetto idrogeologico (PAI);*
- *Planimetria castale;*
- *Attraversamento S.S. n. 170 DIR. A Km. 21+450 m.*
- *Attraversamento Autostrada A14 Km 626+365m. e sovrappasso cavalcavia n. 406;*
- *Attraversamento tipo di acquedotti potabili di comp. Acquedotto Pugliese;*
- *Attraversamento tipo strada di competenza del Comune di Andria;*
- *Attraversamento tipo di cavi elettrici di comp. Del Comune di Andria;*
- *Attraversamento tipo di cavi interrati per telecomunicazioni di comp. Telecom Italia;*
- *Planimetria di dettaglio;*
- *Protezione elettrica schutaggio elettrico SE3C1S2M;*
- *Planimetria castale (dismissione met. All.to Comune di Andria DN 150 (6") – 64 bar 1/2*
- *Planimetria castale (dismissione met. All.to Comune di Andria DN 150 (6") – 64 bar 2/2*

VISTO l'art. 48 della L.R. n. 1/2016 con cui è stato modificato l'art. 6 della L.R. n. 33 del 19.11.2015 "Norma interpretativa della Legge n. 20/2009".

CONSIDERATO altresì che l'area di intervento ricade nelle zone del vigente Piano Comunale dei Tratturi di Andria approvato con Delibera C.C. n. 24 del 2.05.2011, classificate come: *Tronchi armentizi di categoria "b"*.

VISTO IL PARERE VINCOLANTE DELLA SOPRINTENDENZA Archeologica, Belle Arti e Paesaggio per le provincia di Barletta Andria Trani e Foggia (per le competenze rinvenienti dall'art. 76, co. 2, lettera "b" NTA PPTR) rilasciato in data 18.01.2017 prot. n. 362, nell'ambito del procedimento di Autorizzazione Unica e acquisito al protocollo dello scrivente Settore in uno alla citata nota prot. n. 0019371-17 del 1.06.2017, allegato alla presente determina, nel quale si esprime parere paesaggistico favorevole con prescrizioni.

VISTO il parere FAVOREVOLE circa la compatibilità paesaggistica dell'opera espresso dalla Commissione locale per il paesaggio del Comune di Andria, nella seduta del 22.09.2016 (verbale n. 12), rilasciato nell'ambito del procedimento di Verifica di Assoggettamento a VIA (D.Lgs n. 152/2006 e ss.mm.ii., L.R. 11/2001 e ss.mm.ii.) e acquisito al protocollo dello scrivente Settore in uno alla citata nota prot. n. 0019371-17 del 1.06.2017.

VISTO il parere della Commissione locale per il paesaggio, espresso con verbale n. 14 del 9.06.2017, acclarato al prot. n.0021103-17 del 13.06.2017:

Documento prodotto in originale informatico e firmato digitalmente ai sensi dell'articolo 20 del Decreto legislativo n. 82/2005 e successive modificazioni ed integrazioni, recante: "Codice dell'Amministrazione Digitale".

*[La Commissione valutata la documentazione prodotta dal soggetto proponente; considerato l'assenza di opere di rilevante impatto paesaggistico e l'esiguità della sezione di scavo per la posa del metanodotto, ritenendo che le opere previste non presentino particolari criticità, si esprime parere **FAVOREVOLE** nel rispetto delle prescrizioni già espresse nel parere dalla Soprintendenza Archeologica, Belle Arti e Paesaggio per le province BAT e Foggia di cui alla nota prot. n. 362 del 18.01.2017]*

CONSIDERATO quanto innanzi rappresentato, si ritiene DI POTER RILASCIARE L'ACCERTAMENTO DI COMPATIBILITÀ PAESAGGISTICA ai sensi dell'art. 91 del PPTR, in quanto l'intervento, così come proposto, è conforme e compatibile rispetto alle disposizioni normative del PPTR (Misure di Salvaguardia e utilizzazione di cui all'artt. 81 co. 2 e 3, 82, 88 delle NTA del PPTR), ivi comprese quelle di cui all'art. 37 inerenti le specifiche normative d'uso di cui all'Elaborato 5 – Sezione C2 della scheda d'ambito "n. 6 Alta Murgia", non comportando pregiudizio alla conservazione dei valori paesaggistici dei luoghi, non contrastando con norme di tutela dell'approvato PPTR.

CONSIDERATO CHE il presente accertamento di compatibilità paesaggistica costituisce atto autonomo e presupposto rispetto al permesso di costruire o agli altri titoli legittimanti l'intervento urbanistico-edilizio, restando, nelle competenze dell'Amministrazione Comunale, l'accertamento della rispondenza alle norme urbanistico-edilizie vigenti e della conformità alla strumentazione urbanistica generale ed esecutiva del comune, nonché l'accertamento dell'ammissibilità dell'intervento ai sensi delle vigenti normative nazionali e regionali.

FATTI SALVI ED IMPREGIUDICATI dal presente accertamento di compatibilità paesaggistica, eventuali diritti di terzi; pareri e/o altri atti di consenso previsti per la realizzazione dello stesso intervento da leggi, regolamenti e piani a valenza territoriale, nonché l'acquisizione di tutte le ulteriori autorizzazioni e/o assensi, qualora necessari, rivenienti dalle vigenti disposizioni in materia sanitaria e/o di tutela ambientale.

ACCERTATA la corresponsione degli oneri istruttori dovuti per atti amministrativi in materia di paesaggio di cui all'art. 10bis della L.R. n. 20 del 7 ottobre 2009 e s.m.i.,

VISTO l'art.107 del D.Lgs. n. 267/2000.

VISTO lo Statuto della Provincia di Barletta Andria Trani.

VISTI

- la Deliberazione del Consiglio Provinciale n. 14 del 27.12.2016, avente ad oggetto "*Bilancio di previsione finanziario annualità 2016 con finalità autorizzatoria e 2017-2018 con finalità conoscitiva- approvazione definitiva*";
- la Deliberazione del Presidente della Provincia n. 3 del 17.01.2017 avente ad oggetto "*Assegnazione provvisoria delle risorse finanziarie ai Dirigenti responsabili dei servizi ed indirizzi operativi-Esercizio anno 2017*";
- la Delibera di Consiglio Provinciale n. 7 del 31.01.2017 avente ad oggetto "*Piano Triennale di Prevenzione della Corruzione e dell'Illegalità 2017/2019. Aggiornamento 2017*";
- la Deliberazione del presidente della Provincia n.59 del 29/12/2016 avente per oggetto "*Piano delle Performance 2016-2018 PDO/PEG su base triennale. Approvazione*".

DETERMINA

1. di rilasciare, per le motivazioni richiamate nelle premesse, ai sensi dell'art. 91 delle NTA del PPTR, l'ACCERTAMENTO DI COMPATIBILITÀ PAESAGGISTICA alla società SNAM RETE GAS S.p.a., nella persona del Sig. Roberto SANGENITI in qualità di procuratore della Società, per la

Documento prodotto in originale informatico e firmato digitalmente ai sensi dell'articolo 20 del Decreto legislativo n. 82/2005 e successive modificazioni ed integrazioni, recante: "Codice dell'Amministrazione Digitale".

Realizzazione di una variante di tracciato al metanodotto esistente denominato "Allacciamento Comune di Andra DN 150 (6") - 64 bar" ricadente nel territorio del Comune di Andria - Fogli di mappa n. 6, 13, e 14, p.lle 784, 728, 973, 974, 729, 1913, 1636, 1640, 1643;

2. di prescrivere che gli interventi de quo siano realizzati secondo quanto indicato negli elaborati progettuali depositati in atti e così come acquisiti con nota prot. n. 0019371-17 del 01.06.2017 e nel rispetto delle prescrizioni espresse nel parere della Soprintendenza Archeologica, Belle Arti e Paesaggio per le provincia di Barletta Andria Trani e Foggia rilasciato in data 18.01.2017 prot. n. 362 nell'ambito del procedimento di Autorizzazione Unica, allegato alla presente Determinazione per farne parte integrale e sostanziale;
3. di demandare all'Amministrazione comunale di Andria il controllo della conformità dei lavori effettuati rispetto al presente atto;
4. di trasmettere il presente provvedimento:
 - all'Osservatorio regionale della Puglia per la qualità del paesaggio e per i beni culturali (art. 4, co. 3, lett. "h" della L.R. 20/2009 s.m.i.;
 - al Comune di Andria, completo di elaborati così come depositati in atti e valutati ai fini del rilascio del presente provvedimento;
 - alla Società interessata;
5. di stabilire che il presente parere non sostituisce ogni altro parere e/o autorizzazione previsto per legge, né esonera il soggetto proponente dall'acquisizione degli stessi;
6. di trasmettere telematicamente il presente provvedimento, come previsto dalla DGR 985/2015 "Semplificazione e informatizzazione dei procedimenti in materia paesaggistica. Approvazione della modulistica di riferimento per le Istanze di Autorizzazione, accertamento e compatibilità paesaggistica del PPTR" e art. 94 delle NTA del PPTR, attraverso le apposite funzionalità del Sistema Informativo Territoriale Regionale;
7. di stabilire che ogni modifica al progetto approvato dovrà essere nuovamente e preventivamente autorizzato da questo Ente. L'esecuzione di opere difformi dal progetto approvato o l'inosservanza delle condizioni prescritte comporta l'applicazione delle sanzioni amministrative previste dalla legislazione vigente;
8. di stabilire, ai sensi dell'art. 146 del D.Lgs 42/2004, così come integrato dall'art. 12 co.1 lett. a) della L. 2.07.2014 n. 106, la durata quinquennale del presente provvedimento. Il termine di efficacia decorre dal giorno in cui acquista efficacia il titolo edilizio eventualmente necessario per la realizzazione dell'intervento, a meno che il ritardo in ordine al rilascio e alla conseguente efficacia di quest'ultimo non sia dipeso da circostanze imputabili all'interessato;
9. di pubblicare il presente provvedimento all'Albo Pretorio della Provincia di Barletta Andria Trani per un periodo di 30 giorni consecutivi alla data del suo ritiro;
10. di pubblicare la presente determinazione nella sezione "Amministrazione Trasparente" ai sensi del D.Lgs 33/2013;
11. di dichiarare il presente provvedimento esecutivo dal momento della sua adozione;
12. di dare atto che la presente determinazione non comporta impegno di spesa;
13. di dare atto che, secondo quanto previsto dal Piano Triennale della prevenzione della corruzione e dell'illegalità 2016-2018 della Provincia Barletta Andria Trani aggiornato con D.P. n. 5 del 29.01.2016, è stata acquisita apposita dichiarazione sostitutiva resa ai sensi dell'art 46 - 47 del DPR 445/2000 e s.m.i (scheda A - B), dal dirigente e dall'istruttore della presente;
14. di attestare di non versare in alcuna situazione di conflitto di interesse, anche potenziale, tale da pregiudicare l'esercizio imparziale delle funzioni e compiti attribuiti, in relazione al procedimento indicato in oggetto;
15. di attestare l'insussistenza di cause di conflitto di interesse, anche potenziale, ex art. n. 6 bis della Legge n. 241/1990 e s.m.i. e art. n.1, comma 9, lett. e) della Legge n. 190/2012, l'inesistenza delle condizioni di incompatibilità di cui all'art. n. 35 bis del D.Lgs. n. 165/2001, nonché il rispetto delle disposizioni indicate nel Piano triennale anticorruzione.

Documento prodotto in originale informatico e firmato digitalmente ai sensi dell'articolo 20 del Decreto legislativo n. 82/2005 e successive modificazioni ed integrazioni, recante: "Codice dell'Amministrazione Digitale".

Avverso il su esteso provvedimento è ammesso ricorso dinanzi al Tribunale Amministrativo regionale competente per territorio entro 60 giorni dalla data di notificazione o dell'avvenuta piena conoscenza dello stesso, ovvero ricorso straordinario al Presidente della Repubblica entro 120 giorni dalla data di notificazione o dell'avvenuta piena conoscenza dello stesso, ai sensi del DPR 24.11.1973 n.1199.

Documento prodotto in originale informatico e firmato digitalmente ai sensi dell'articolo 20 del Decreto legislativo n. 82/2005 e successive modificazioni ed integrazioni, recante: "Codice dell'Amministrazione Digitale".

Documento prodotto in originale informatico e firmato digitalmente ai sensi dell'articolo 20 del Decreto legislativo n. 82/2005 e successive modificazioni ed integrazioni, recante: "Codice dell'Amministrazione Digitale".

REGISTRO GENERALE DELLE DETERMINE – Atto n.ro 814 del 21/06/2017 - Pagina 7 di 8

Il presente documento è stato generato automaticamente dal sistema di gestione documentale della Regione Puglia. Per informazioni e assistenza, rivolgersi al Servizio Clienti al numero verde 800 20 20 20.

Il sottoscritto attesta che il procedimento istruttorio affidatogli è stato espletato nel rispetto della normativa nazionale, regionale e comunitaria e che il presente schema di provvedimento, predisposto ai fini dell'adozione da parte del Dirigente del Settore "VII Settore - Urbanistica, Assetto del Territorio, PTCP, Paesaggio, Genio Civile, Difesa del Suolo (Provincia BAT)", è conforme alle risultanze istruttorie.

Barletta, li 15/06/2017

Il responsabile dell'istruttoria: Iacoviello Mauro

Barletta, li 16/06/2017

Il responsabile del procedimento: Iacoviello Mauro

Barletta, li 20/06/2017

IL DIRIGENTE RESPONSABILE DEL SETTORE

Guerra Ing. Vincenzo

VISTO DI REGOLARITÀ CONTABILE

Non rilevante sotto il profilo contabile

(2)



Andria, 18 GEN. 2017
Prot. n. _____ del 18 GEN. 2017

Spett.le REGIONE PUGLIA
DIPARTIMENTO MOBILITA', QUALITA' URBANA,
OPERE PUBBLICHE, ECOLOGIA E PAESAGGIO
Sezione Autorizzazioni Ambientali
PEC: servizio.ecologia@pec.rupar.puglia.it

AL SINDACO
del COMUNE DI ANDRIA
Avv. *Giorgino Nicola*
PEC :gabinetto@cert.comune.andria.bt.it

SEDE
AL SETTORE AMBIENTE E MOBILITA'
PEC:ambiente@cert.comune.andria.bt.it

SEDE
AL SETTORE LAVORI PUBBLICI
PEC:lavoripubblici@cert.comune.andria.bt.it
SEDE

Regione Puglia
servizio Ecologia

Entrata
AOO_088/ 436 del 18/01/2017

AL SETTORE GESTIONE PATRIMONIO E MANUTENZIONE
PEC:gestionepatrimoniomanutenzioni@cert.comune.andria.bt.it
SEDE

AL SETTORE SVILUPPO ECONOMICO
PEC:sviluppoeconomico@cert.comune.andria.bt.it
SEDE

OGGETTO: DPR 327/2001 (ex- art.52- quater e 52-sexies), L.R. n. 3/2005 e Dgr n.1446 del 08/07/2014- Autorizzazione Unica alla realizzazione del metanodotto Snam Rete Gas Spa denominato "Variante All.to Comune di Andria Dn 150 (6") con relative opere complementari" con accertamento della conformità urbanistica, apposizione del vincolo preordinato all'esproprio e dichiarazione di pubblica utilità". Conferenza di Serizi 18/01/2017.

Proponente: Snam Rete Gas Spa

Parere Urbanistico

Premessa

Il presente parere è stato redatto con riferimento esclusivamente alle tematiche urbanistiche ed a quelle strettamente connesse inerenti il progetto disponibile all'indirizzo web <http://www.sit.puglia.it/portal/VIA/Elenchi/Procedure+Via>

Descrizione dell'intervento

L'opera in progetto, come riportato in oggetto, consiste nella realizzazione di una variante ad un metanodotto in esercizio denominato "Allacciamento Comune di Andria" DN 150 (6") - 64 bar, di proprietà della Snam Rete Gas S.p.A., ricadente interamente nel territorio comunale di Andria

Sistema vincolistico

Con riferimento al PPTR Piano Paesaggistico Territoriale della Regione Puglia approvato con D.G.R. n. 176 del 16 febbraio 2015, pubblicata sul BURP n. 40 del 23 marzo 2015, le aree interessate dal progetto e ricadenti nel territorio del comune di Andria ricadono in Ambito Paesaggistico: La Puglia centrale Murgia) e in Figura Territoriale Piana olivicola del nord barese , inoltre sono interessate dagli Ulteriori Contesti Paesaggistici (UCP) di cui all'art. 143 co.1 lett. e) del D.Lgs 42/2004 e all'art. 38 co. 3 delle NTA del PPTR e nello specifico da:

- Testimonianza della stratificazione insediativa “ *aree appartenenti alla rete tratturale - Tratturo Barletta-Grumo* ”;
- Area di rispetto delle componenti culturali e insediative “ *Tratturo Barletta-Grumo* ”;
- Strada a Valenza Paesaggistica (SS170 Andria -Barletta)

Si da atto che la competenza al rilascio dell’Autorizzazione Paesaggistica è della Provincia BAT, giusta art. 7 della L.R. n.20/2009 e successive modificazioni.

Con riferimento al Piano Comunale dei Tratturi (PCT) approvato con Delibera di Consiglio Comunale n. 24 del 02/05/2011 si precisa che le aree interessate dal progetto ricadono in parte in Area di Pertinenza del tratturo Barletta Grumo classificato di categoria C dallo stesso piano. .

Con riferimento al P.A.I. (Piano di Bacino della Puglia “Assetto Idrogeologico”- approvato dal Comitato Istituzionale dell’Autorità’ di Bacino della Puglia con Deliberazione n.39 del 30/11/2005 e successivamente modificata con Deliberazione n. 44 del 13/07/2016), si precisa che le aree interessate dal progetto sono attraversate da un reticolo idrografico, individuato dalla carta idrogeomorfologica della Regione Puglia approvata dall’Autorità di Bacino per la Puglia con delibera del Comitato Istituzionale n. 48 del 30/11/2009 del PAI. .

Rischio Sismico

Il territorio del comune di Andria è classificato come zona sismica III.

Aspetti Urbanistici

Le aree del progetto ricadono nel vigente Piano Regolatore Generale, parte in Zona Omogenea E2 (Aree Irrigue), parte in Zona Omogenea F8.2 (Zone per attrezzature tecniche), parte in Fascia di Rispetto Stradale, parte in Viabilità inoltre l'intervento interessa il tracciato alternativo ferroviario e il servizio censito nella Tav 11 “ *Servizi Esistenti* ”del vigente PRG al n. 175 Centro Conservazione Cong/Surg.

L'intervento interferisce con infrastrutture a rete (viarie, idriche, fognarie, elettriche ecc..) e strutture pubbliche (Nuovo Mattatoio Comunale), le cui valutazioni più approfondite si demandano agli enti gestori delle infrastrutture e al settore comunale Gestione Patrimonio e Manutenzione.

Ciò premesso si ritiene l'intervento compatibile con lo strumento urbanistico generale fatti salvi gli adempimenti in materia di apposizione del vincolo preordinato all'esproprio, inoltre l'Autorizzazione Unica potrà disporre la variante allo strumento urbanistico previa acquisizione del parere del Consiglio Comunale. A tal proposito, si evidenzia che, l'eventuale delibera di C.C. sia successiva alle ulteriori verifiche riguardanti la fattibilità tecnica dell'intervento.

Restano salve le valutazioni comunali di merito relative agli aspetti di competenza degli altri Settori.

Andria, 17/01/2017



Il Dirigente
Ing. Felice Piscitelli
Felice Piscitelli



Area: D.T.E.
Ufficio: CM BA/A

Alla REGIONE PUGLIA

Sezione Tutela e Valorizzazione del Paesaggio
servizio.assettoterritorio@pec.rupar.puglia.it

epc Alla SNAM RETE GAS

Distretto Sud Orientale
di:strettosor@pec.snamretegas.it
lorenzo.rizzi@snamretegas.it
michele.castrovill@snamretegas.it

ANAS S.p.A.



Prot. CDG-0019516-P del 16/01/2017

OGGETTO: (COD. au327_009). DPR 327/2001 (ex artt. 52-quarter e 52-sexies), L.R. n. 3/2005 e DGR n. 1446 del 08.07.2014 – Autorizzazione Unica alla realizzazione del metanodotto Snam Rete Gas S.p.a, denominato "Variante All.to Comune di Andria DN 150 (6") con relative opere complementari" con accertamento della conformità urbanistica, apposizione del vincolo preordinato all'esproprio e dichiarazione di pubblica utilità".
Proponente: Snam Rete Gas S.p.a.

Con riferimento alla nota Prot. CDG-0004574-A del 05/01/2017 di Codesta REGIONE PUGLIA, relativa all'oggetto, si fa presente che per poter esprimere il competente parere Anas occorrono elaborati grafici cartacei attualizzati sul contesto territoriale con corografia, dettagli e sezioni in scala appropriata delle opere proposte in prossimità delle strutture stradali gestite da questa Società.

Si resta in attesa di riscontro.

IL RESPONSABILE AREA COMPARTIMENTALE PUGLIA
Ing. Carlo PULLANO

Visto: IL RESPONSABILE COORDINAMENTO TERRITORIALE
Ing. Matteo CASTIGLIONI

COORDINAMENTO TERRITORIALE ADRIATICA

Area Compartmentale Puglia
Viale L. Einaudi, 15 - 70125 Bari
T [+39] 080 5091111 - F [+39] 080 50911137
Pec anas.puglia@postacert.stradeanas.it
www.stradeanas.it

Anas S.p.A. - Società con Socio Unico
Sede Legale
Via Montebano 10 00185 Roma
T [+39] 06 44461 F [+39] 06 4456224
Pec anas_postacert.stradeanas.it
Cap Soc Euro 7.749.892.000,00
scr R.E.A. 1024951
P.IVA 02133681003 C.F. 80208450587





ANAS S.p.A
SEGCT TAA



Prot. CDG-0206308-P del 19/04/2017

SAG
Unità Organizzativa Service e Patrimonio
Licenze e Concessioni

Raccomandata A/R



Spett.le Snam Rete Gas S.p.A
Distretto Sud Orientale
Vico Capurso, 3
70126 - Bari (BA)

Castroville

SMAAI RETE GAS	
DI-SOR/CST	
data	28/1/17
destin.	800
ROG/CP	
ESCRIZIONE	
LAVORI	
CAV	
PERC	
STL	

e, p.c. Al Capo del Centro di Manutenzione
" " Al Capo Cantoniere

Oggetto: S.S. 170 dir/A di Castel del Monte - km 21+450. (Vs. rif. DI-SOR/CST/prot. n. 237) Metanodotto "Variante all.to Comune di Andria DM150 (6") con relative opere complementari" in attraversamento sotterraneo alla S.S. 170 dir/A in corrispondenza del km 21+450.
Richiedente: Snam Rete Gas S.p.A. - P. Iva 10238291008.
Amministrazione Competente: Anas S.p.A. - Coordinamento Territoriale Adriatica - Supporto Amministrativo Gestionale - U. O. Service e Patrimonio - Licenze e Concessioni - V.le L. Einaudi, 15 - 70125 Bari.
Responsabile del Procedimento: Avv. Annamaria Perrella - Responsabile Supporto Amministrativo Gestionale.
Oggetto del Procedimento: comunicazione.


Con riferimento alla Vs. istanza di pari oggetto, acquisita agli atti di questo Coordinamento Territoriale Anas il 08/03/2017 al n. 123465, si rappresenta che sulla base dell'analisi degli elaborati grafici prodotti e del sopralluogo effettuato l'Area Compartmentale Anas ha espresso parere tecnico di massima favorevole all'esecuzione dei lavori sopra descritti a condizione che si osservino le seguenti prescrizioni.

Prima dell'esecuzione dei lavori dovrà essere accertata l'eventuale presenza di altri sottoservizi interferenti con la posa del metanodotto in attraversamento alla S.S. 170 dir/A. La posa del tubo di protezione DN250 (10") Sp. mm 7,87 per la realizzazione del metanodotto (Variante All.to Comune di Andria DN150 (6") - 64 bar) in attraversamento sotterraneo alla viabilità di servizio lato monte e lato valle della S.S. 170 dir/A di competenza Anas, compreso il tratto in rilevato (asta principale) in corrispondenza della progressiva chilometrica 21+450 **dovrà essere eseguito solo come previsto, senza la manomissione del p.v.**

Coordinamento Territoriale Adriatica
Area Compartmentale Puglia

Anas S.p.A. Società con Socio Unico





La profondità della tubazione di protezione al metanodotto non dovrà essere inferiore a m 1,50 dalla quota del p.v.

Il ripristino delle altre pertinenze stradali eventualmente manomesse (accessi, cordoli, banchine, tombini, scarpate, segnaletica verticale e complementare, ecc.) dovrà essere eseguito a perfetta regola d'arte e senza alterarne l'attuale stato (dimensioni, quote, pendenze, ecc.).

Durante l'esecuzione dei lavori dovranno essere adottati tutti gli accorgimenti e i dispositivi previsti dal vigente C.d.S. e dal relativo Regolamento di esecuzione al fine di salvaguardare l'utenza stradale. La data di inizio dei lavori dovrà essere comunicata con congruo anticipo a questo Coordinamento Territoriale Anas.

Prima dell'inizio delle lavorazioni dovranno essere comunicati ad Anas gli estremi dell'impresa esecutrice e i recapiti telefonici dei responsabili di cantiere.

Il presente atto non costituisce autorizzazione all'esecuzione dei lavori.

Distinti saluti.

Il Responsabile
Supporto Amministrativo Gestionale
Avv. Annamaria Perrella

---- Ns. Rif. protocollo ASPI/RM/2017/0008507/EU 02/05/2017 ----

autostrade // *per l'italia*

Società per azioni

Società con unico socio soggetta all'attività di direzione e coordinamento di Atlantia S.p.A.
 Capitale Sociale € 622.027.000,00 interamente versato
 Codice Fiscale o n. di iscrizione al Registro delle Imprese di Roma 07510911000
 C.C.I.A.A. ROMA n. 1037417 - P.IVA 07510911000 - Sede Legale: Via A. Bergamini, 50 - 00159 Roma

LETTERE : VIA A. BERGAMINI, 50 - 00159 ROMA
 TELEGR. : AUTOSTRADE ROMA
 TELEX : AUTSPA N. 612235
 TELEF. : 06.4363.1
 TELEFAX : 06.4363.4090
 E-MAIL : info@autostrade.it
 WEBSITE : www.autostrade.it
 PEC : autostradeperitalia@pec.autostrade.it

CGNO/DIRO/ECP/mcT

NS. RIF.

ROMA

VS. RIF.

Spett.le
Regione Puglia
 Dipartimento Mobilità Qualità Urbana
 Opere Pubbliche Ecologia e Paesaggio
 Sezione Autorizzazioni Ambientali
 via delle Magnolie, 6/8
 70026 Modugno(BA)
servizio.ecologia@pec.rupar.puglia.it

e, p.c.:

Spett.li
Snam Rete Gas S.p.A.
 Distretto Sud Orientale
 vico Capurso,3
 70126 Bari

Ministero delle Infrastrutture e dei Trasporti
 Dipartimento per le infrastrutture,
 i Sistemi Informativi
 Direzione Generale per la vigilanza sulle
 Concessionarie autostradali
 Ufficio Territoriale di Roma
 Lungotevere Thaon de Revel, 1
 00196 Roma
uit.roma@pec.mit.gov.it

Spett.le
Autostrade per l'Italia s.p.a.
 Direzione 8 Tronco - Bari
 70020 Bitritto (BA)

OGGETTO: Autostrada A14 Bologna - Taranto
 Procedimento di Autorizzazione Unica alla costruzione ed esercizio con
 accertamento della conformità urbanistica, opposizione del vincolo preordinato
 all'esproprio e dichiarazione di pubblica utilità ai sensi del DPR 327/2001 del
 progetto di realizzazione del metanodotto denominato "Variante All.to comune
 di Andria DN150(6)" con relative opere complementari"
 CONFERENZA DI SERVIZI DEL 18.01.2017
PROPONENTE: SNAM RETE GAS
RICHIEDENTE : REGIONE PUGLIA

autostrade per l'italia
Società per azioni

In riferimento all'oggetto ed esaminati gli elaborati relativi alla Conferenza di Servizi in oggetto, comuniciamo quanto segue.

Il progetto del metanodotto - DN 150 (6") e DP 64 bar - interferisce l'autostrada A14 con un attraversamento trasversale interrato alla prog. Km 626+365 e, dopo un tratto in parallelismo di circa ml 44,00 in fascia di rispetto, intercetta la rampa del cavalcavia n. 406 in corrispondenza dello svincolo autostradale di Andria.

L'attraversamento inferiore viene previsto mediante l'utilizzo tecnica spingitubo.

L'intervento rientra nelle fattispecie indicate dalla Circolare ANAS 86754/2011 del 16.06.2011.

Esaminata la documentazione tecnica prodotta da codesta Società, si esprime per quanto di competenza parere favorevole alla realizzazione della variante del metanodotto Snam Rete Gas, evidenziando tuttavia che non è possibile da parte della Proponente intraprendere alcuna procedura ablativa a carico di beni e immobili della scrivente Società - concessionaria della costruzione e gestione, tra le altre, del tratto della autostrada A/14, interessato dalle opere in oggetto - in quanto già acquisiti per opere di pubblica utilità, previste dalla convenzione Anas/Autostrade per l'Italia.


L'attraversamento andrà invece regolarizzato da apposito atto di concessione da stipulare con la scrivente Autostrade per l'Italia, previa approvazione del concedente Ministero delle Infrastrutture e dei Trasporti.

Gli elaborati da allegare all'atto per la formalizzazione della concessione dovranno inoltre recepire le seguenti prescrizioni:

- dovrà essere garantita una copertura di minima di m 3,50 dall'estradosso del tubo guaina al piano viabile ed una minima di m 1,50 dal fondo del fosso di guardia;
- i manufatti e gli scavi necessari per l'esecuzione della perforazione teleguidata T.O.C. devono essere realizzati a distanza non inferiore a m 15,00 dal confine della recinzione autostradale, con il prolungamento del tubo guaina fino alla stessa distanza;
- il cantiere dovrà essere opportunamente schermato in ogni fase lavori; per l'intero attraversamento in caso di ostacoli non potranno essere usati fanghi betonitici.

La convenzione prevederà inoltre, a carico della Proponente, l'obbligo di spostamento della condotta, con modi e tempi da concordare con la Direzione di Tronco competente, in caso di esigenze della scrivente Aspi legate a lavori di ampliamento e/o manutenzione della sede autostradale.

Distinti saluti


autostrade per l'italia
Società per azioni
CONDIREZIONE GENERALE NUOVE OPERE
Il Direttore Generale
(Roberto Tomasi)

---- Ns. Rif. protocollo ASP/ RM/2017 0022372 EU 04 12 2017 ----

autostrade // per l'italia

Società per azioni

Via A. BERGAMINI, 50 - 00159 ROMA

Tel 06 4363-2482

Regione Puglia
Sezione Autorizzazioni Ambientali

ADO_089/PROT
04/12/2017 - 0011680
Prot. Ingresso Registro Protocollo Generale

Spett.le

REGIONE PUGLIA
DIPARTIMENTO MOBILITA', QUALITA' URBANA,
OPERE PUBBLICHE, ECOLOGIA E PAESAGGIO
servizio.ecologia@pec.rupar.puglia.it

e p.c. ns. Direzione 8° Tronco - Bari

DATA: 04.12.2017

OGGETTO: A14 - AUTORIZZAZIONE UNICA ALLA REALIZZAZIONE DEL METANODOTTO SNAM RETE GAS SPA DENOMINATO "VARIANTE ALL.TO COMUNE DI ANDRIA DN 150 (6") CON RELATIVE OPERE COMPKEMENTARI CON ACCERTAMENTO DELLA CONFORMITA' URBANISTICA, APPOSIZIONE DEL VINCOLO PREORDINATO ALL'ESPROPRIO E DICHIARAZIONE DI PUBBLICA UTILITA'. CONFERENZA DI SERVIZI DEL 04 DICEMBRE 2017.

Proponente: **SNAM RETE GAS S.p.A.**

Richiedente: **REGIONE PUGLIA**

Riscontriamo la Vostra nota del prot. 10975 del 17.11.2017 e Vi informiamo che non saremo presenti alla riunione fissata per il 04 dicembre.

Per quanto riguarda l'interferenza autostradale, il tracciato del metanodotto, oltre che sottopassare l'autostrada, è previsto in parallelismo all'A14 all'interno della fascia di rispetto orientativamente dal Km 626+300 al Km 626+500 lato carreggiata nord e dal Km 626+300 al Km 626+350 lato carreggiata sud.

La variante ha una lunghezza totale di 2246 m e il progetto include la rimozione e quindi la dismissione dell'attuale metanodotto, che già sottopassa l'autostrada alla progressiva 628+100 circa.

L'attraversamento è costituito da una condotta in acciaio in progetto del DN 150, contenuta in un tubo di protezione, anch'esso in acciaio, di diametro pari a DN 250, infisso nel terreno mediante apposite apparecchiature con sistema "spingitubo".

Come si evince dalla sezione presente nella tavola PL-D-002107 la profondità di infissione della tubatura è prevista di 1,80 m dal piano di rotolamento e di 1 m dal limite inferiore del fosso di guardia, mentre invece dovrà essere garantito un franco minimo di 1.5 m tra il fosso di guardia autostradale e l'estradosso del tubo di protezione del metanodotto.

Nella relazione tecnica la trattazione è meramente qualitativa e pertanto mancano i dettagli in merito alle camere di spinta, alla loro profondità, alle caratteristiche dei terreni attraversati oltre che al dimensionamento della tubazione.

Sempre stando a quanto riportato, le suddette camere di spinta verrebbero peraltro a trovarsi in corrispondenza dei vertici V4 e V5, ossia ad una distanza di 25 m dalla recinzione autostradale e quindi inferiore alla distanza minima di 30 m prescritta dal MIT per le opere aventi carattere definitivo (nella relazione si cita del resto la realizzazione di due apparecchiature di sfiato e di due punti di P.E.).

Conseguentemente, sia tali apprestamenti che i tratti di metanodotto in parallelismo all'A14 dovranno essere posizionati ad almeno 30 m dal limite di proprietà autostradale.

Per quanto attiene la realizzazione del nuovo attraversamento si fa presente che al termine dei lavori dovrà essere previsto il ripristino delle aree oggetto dell'intervento a cura ed onere della Richiedente.

Per quanto concerne la rimozione e quindi la dismissione dell'attuale metanodotto, la relazione tecnica allegata non chiarisce se il tratto di metanodotto attualmente sottopassante l'A14 sarà oggetto di rimozione o inertizzazione, né vengono descritte le modalità di tali eventuali azioni. Anche in questo caso si segnala che l'eventuale ripristino delle aree interessate dalle suddette lavorazioni dovrà essere previsto sempre a cura e onere della Proponente.

Distinti saluti.

autostrade // **pci Italia**
Responsabile Espropri Convezioni e Patrimonio
Ing. Riccardo TARASCA





6

Direzione Reti e Impianti
Struttura Territoriale Operativa BARI-BAT
Il Responsabile

Alla Regione Puglia
 Dipartimento Mobilità, Qualità Urbana,
 Opere Pubbliche, Ecologia e Paesaggio

Sezione Autorizzazioni Ambientali

Regione Puglia
 Sezione Autorizzazioni Ambientali

ADD_089/PROT
 23/01/2017 - 0000564
 Prot. Ingresso Registro Provinciale Generale

Via delle Magnolie, 8
 70126 Modugno (BA)
 Pec: area.mobilitaeequalitaurbana@pec.rupar.puglia.it
 Pec: servizio.ecologia@pec.rupar.puglia.it

Oggetto: (Cod. AU327 009). DPR 327/2001 (ex artt. 52 quarter e 52-sexies), L.R. n.3/2005 e DGR n 1446 del 08/07/2014. "Autorizzazione Unica alla realizzazione del metanodotto Snam Rete Gas S.p.a. denominato "Variante All.to Comune di Andria DN 150 (6") con relative opere complementari". con accertamento della conformità urbanistica, opposizione del vincolo preordinato all'esproprio e dichiarazione di pubblica utilità.

Proponente: Snam Rete Gas S.p.a.

Convocazione alla Conferenza di servizi del 18 gennaio alle ore 11:00

Con riferimento alla nota Prot. 14050 del 30/12/2016, con la quale codesto Dipartimento ha convocato una Conferenza di Servizi relativa all'intervento in oggetto, si comunica quanto segue:

Dalle valutazioni cartografiche risulta che nell'area indicata e destinata alla realizzazione del nuovo metanodotto non sono presenti opere potenzialmente interferenti gestite da questa Società.

Distinti saluti.

Ing. *Girolamo Vucchi*

AQP

Acquedotto Pugliese S.p.A. con Unico Azionista
 Cognotti, 38 70121 Bari - Telefono +39.080.5723111 - www.aqp.it
 € 41.385.573,50 - v. Registro delle Imprese di Bari
 P.A. 00347000721 REA C.I.A.A. di Bari n. 414092



e-distribuzione



E-DIS-25/11/2017-0701547

e-distribuzione@pec.e-distribuzione.it

DIS/MA7/SU/DTR-PUB/SVR/PLA/DPFG

Infrastrutture e Reti Italia
Distribuzione Territoriale Rete Puglia e Basilicata
Progettazione Lavori e Autorizzazioni

Casella Postale 229 - Via Spoleto s.p.a. 00071 Pomezia RM
Regione Puglia
Servizio Ecologia

Uscita _____ Entrata

AOO_089/11668 del 1/12/17

Spett.le
SNAM RETE GAS
Piazza S.Barbara, 7
20097 S Donato Milanese (MI)
PEC: distrettosor@pec.snamreegas.it

Spett.le
REGIONE PUGLIA
Sezione Autorizzazioni Ambientali
70026 Modugno BA
PEC: servizio.ecologia@pec.rupar.puglia.it

Oggetto: CONVOCAZIONE CONFERENZA DEI SERVIZI EX ART.14 TER L.241/90.
COD.AU327_009.Autorizzazione unica alla realizzazione metanodotto Snam Rete Gas s.p.a.
denominato Variante all.to Comune di Andria DN 150 ed opere complementari.

Con riferimento alla convocazione della Conferenza dei Servizi per il 04/12/2017 allegata, si comunica parere positivo all'intervento da parte della scrivente E-distribuzione in merito alla realizzazione degli interventi in oggetto.

Tale parere favorevole è valido sia per le linee elettriche aeree ed interrato esistenti, sia per quelle che diventerà necessario realizzare in variante o ex-novo a seguito del progetto in oggetto.

A tale proposito si ritiene opportuno precisare che E-distribuzione, porrà in essere le necessarie lavorazioni solo a valle del perfezionamento commerciale per ciascuna delle interferenze che saranno rilevate in fase preventiva ed in corso d'opera e per le quali dovrà essere avanzata specifica istanza che si potrà inoltrare al Distributore per fax o all'indirizzo di seguito riportati

- FAX VERDE 800 046 674
- Casella postale 5555 - 85100 Potenza

Sin da ora si ritiene opportuno far presente che, qualora la regolarizzazione delle interferenze o la realizzazione ex-novo di linee ed impianti elettrici richieda l'esecuzione di opere che interessino fondi appartenenti a soggetti terzi (privati - Enti e/o Amministrazioni detentori di vincoli, ecc.. ecc..), la scrivente E-distribuzione dovrà preventivamente munirsi dei dovute permessi, nulla-osta ed autorizzazioni, in esse comprese le servitù di elettrodotto che, se non concesse a titolo bonario, dovranno essere acquisite mediante procedure di imposizione coattiva, con i tempi di ottenimento connessi a tali procedure.

L'occasione è gradita per inviare distinti saluti.

1/2

Id. 23868034

Azienda certificata OHSAS 18001 - UNI EN ISO 14001 - UNI EN ISO 9001 - UNI CEI EN ISO 50001

e-distribuzione SpA - Società con unico socio - Sede legale 00198 Roma, Via Ombrone 2 - Registro Imprese di Roma Codice fiscale e Partita IVA 05779711000 R E A 922436 - Capitale Sociale 2 600 000 000 Euro - v - Direzione e coordinamento di Enel SpA

e-distribuzione

Vincenzo Antonio Masciave'
Il Responsabile

Il presente documento è sottoscritto con firma digitale ai sensi dell'art. 21 del d.lgs. 82/2005. La riproduzione dello stesso su supporto analogico è effettuata da Ene Italia srl e costituisce una copia integra e fedele dell'originale informatico, disponibile a richiesta presso l'Unità emittente.



Tracciato
Ambiente e Energia Sud

Area Operativa Trasmissione di Napoli
10120
10120
10120

Mezzo PEC

Spett.le
Regione Puglia
Sezione Autorizzazioni Ambientali
servizio.ecologia@pec.reg.puglia.it

E p.c. Spett.le
SNAM Rete Gas
Distretto Sud orientale
distretto.sudoriente@snamretegas.it

TRICAPANI 4/2017
0001400 - 04/11/2017

Oggetto: (Cod. AU327_016) DPR 327/2001 (ex artt. 52quater e 52-sexies), L.R. n. 3/2005 e DGR n. 1446 del 08.07.2014 – Autorizzazione Unica alla realizzazione del metanodotto SNAM RETE GAS S.p.a. denominato "Variante Allacciamento Comune di Andria DN 150 (6)" con accertamento della conformità urbanistica, apposizione del vincolo preordinato all'esproprio e dichiarazione di pubblica utilità". Proponente: Snam Rete Gas S.p.A.

Facciamo riferimento alla Vs. nota Prot. 10975 del 17.11.2017, per comodità allegata in copia alla presente, per comunicarvi che la documentazione contenuta nel link da Voi indicato permette di affermare che le opere in oggetto non comportano interferenze con la rete AT gestita dalla Scrivente.

Si precisa altresì che il tracciato della condotta in oggetto si sviluppa a distanze inferiori ai 3.000 m da alcuni elettrodotti AT presenti sul territorio, e che pertanto, essendo la stessa di materiale metallico si renderà necessario predisporre, preliminarmente all'inizio delle attività, lo studio di compatibilità elettromagnetica ai sensi della norma CEI 304-1.

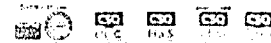
Nel restare a disposizione per ogni ulteriore chiarimento in merito, porgiamo distinti saluti.

Il Responsabile
Area Operativa Trasmissione di Napoli
Guglielmo Napolano

All: c.s.

LFV/

Il presente documento è stato generato automaticamente dal sistema di gestione documentale della Regione Puglia. Per informazioni, consultare il sito www.regione.puglia.it.



Da "PEC SERVIZIO ECOLOGIA" <servizio.ecologia@pec.rupar.puglia.it>
 "servizio.assettoterritorio@pec.rupar.puglia.it" <servizio.assettoterritorio@pec.rupar.puglia.it>,
 "mba;-sr-pug@mailcert.beniculturali.it" <mbac-sr-pug@mailcert.beniculturali.it>, "mbac-sabap-
 ba@mailcert.beniculturali.it" <mbac-sabap-ba@mailcert.beniculturali.it>,
 "dgat.div03.isppbm@pec.mise.gov.it" <dgat.div03.isppbm@pec.mise.gov.it>,
 "servizio.energieininnovabili@pec.rupar.puglia.it"
 <servizio.energieininnovabili@pec.rupar.puglia.it>, "pianificazione.foreste@pec.rupar.puglia.it"
 <pianificazione.foreste@pec.rupar.puglia.it>, "servizio.lavoripubblici@pec.rupar.puglia.it"
 <servizio.lavoripubblici@pec.rupar.puglia.it>, "ufficio.coord.stp.ba@pec.rupar.puglia.it"
 <ufficio.coord.stp.ba@pec.rupar.puglia.it>, "distrettosor@pec.snamretegas.it"
 <distrettosor@pec.snamretegas.it>, "lorenzo.razzi@snamretegas.it"
 <lorenzo.razzi@snamretegas.it>, "michele.castrovilli@snamretegas.it"
 <michele.castrovilli@snamretegas.it>, "eneldistribuzione@pec.enel.it"
 <eneldistribuzione@pec.enel.it>, "telecomitalia@pec.telecomitalia.it"
 <telecomitalia@pec.telecomitalia.it>, "upa.bari@pec.rupar.puglia.it"
 <upa.bari@pec.rupar.puglia.it>, "segreteria@pec.adb.puglia.it" <segreteria@pec.adb.puglia.it>,
 "dir.generale.arpapuglia@pec.rupar.puglia.it" <dir.generale.arpapuglia@pec.rupar.puglia.it>,
 "dir.scientifica.arpapuglia@pec.rupar.puglia.it" <dir.scientifica.arpapuglia@pec.rupar.puglia.it>,
 "dap.bt.arpapuglia@pec.rupar.puglia.it" <dap.bt.arpapuglia@pec.rupar.puglia.it>,
 "svr.autorizzazioneconcertazione@pec.terna.it" <svr.autorizzazioneconcertazione@pec.terna.it>,
 "protocollo@cert.comune.andria.bt.it" <protocollo@cert.comune.andria.bt.it>,
 "anas.puglia@postacert.stradeanas.it" <anas.puglia@postacert.stradeanas.it>,
 "autostradeperlitaliaadt8bari@pec.autostrade.it" <autostradeperlitaliaadt8bari@pec.autostrade.it>,
 "autostradeperitalia@pec.autostrade.it" <autostradeperitalia@pec.autostrade.it>,
 "Acquedotto.pugliese@pec.aqp.it" <Acquedotto.pugliese@pec.aqp.it>,
 "amministratore@pec.aqp.it" <amministratore@pec.aqp.it>,
 "edilizia.manutenzione@cert.provincia.bt.it" <edilizia.manutenzione@cert.provincia.bt.it>,
 "viabilita@cert.provincia.bt.it" <viabilita@cert.provincia.bt.it>

Data venerdì 17 novembre 2017 - 13:06

Prot. 10975/2017 - (Cod. AU327_009) - Autorizzazione Unica alla realizzazione del metanodotto Snam Rete Gas S.p.a. denominato "Variante All.to Comune di Andria DN 150 (6") . Proponente Snam Rete Gas ... Convocazione della Conferenza di Servizi

In allegato alla presente si invia quanto in oggetto.
 Cordiali saluti

Allegato(i)

Prot_10975.pdf (767 Kb)

SUR-RUL

PRES	AD	TERMA S.p.A.												
		DSC	ING	NO	NE	CS	SSE	ES	SVR	AA	RU	AMM	CC	LEG
AZ														
CC														

TE/AZ017
 0017978 - 20/11/2017

PRES	AD	TRISPA												
		DSC	ING	NO	NE	CS	SSE	ES	SVR	AA	RU	AMM	CC	LEG
AZ														
CC														


TRISPA/AZ017
 0013552 - 20/11/2017



**REGIONE
PUGLIA**

**DIPARTIMENTO MOBILITÀ, QUALITÀ URBANA, OPERE
PUBBLICHE, ECOLOGIA E PAESAGGIO**

SEZIONE AUTORIZZAZIONI AMBIENTALI



PROPONENTE

SNAM RETE GAS
Distretto Sud Orientale
distrettosor@pec.snamretegas.it
lorenzo.razzi@snamretegas.it
michele.castrovilli@snamretegas.it

ORGANI DELLO STATO

Ministero dei Beni e delle Attività Culturali e
del Turismo
Direzione Regionale per i Beni Culturali e
Paesaggistici della Puglia
mbac-sr-pug@mailcert.beniculturali.it

Soprintendenza Archeologica, Belle Arti e
Paesaggio per la Città Metropolitana di Bari
mbac-sabap-ba@mailcert.beniculturali.it

Ministero dello Sviluppo Economico
Direzione Generale per le Attività Territoriale
Puglia, Basilicata e Molise - III Settore
dpat.div03.isppbm@pec.mise.gov.it

REGIONE PUGLIA

Regione Puglia
Sezione Infrastrutture Energetiche e Digitali
servizio.enerzierinnovabili@pec.rupar.puglia.it

Regione Puglia
Sezione Tutela e Valorizzazione del Paesaggio
servizio.assettoterritorio@pec.rupar.puglia.it

Regione Puglia
Sezione Lavori Pubblici
servizio.lavoripubblici@pec.rupar.puglia.it

Regione Puglia
Sezione Lavori Pubblici Ufficio Coordinamento
strutture tecniche
Provinciali Bari/Foggia
ufficio.coord.stp.ba@pec.rupar.puglia.it

Regione Puglia
Servizio Foreste - Sezione Provinciale di Bari
pianificazione.foreste@pec.rupar.puglia.it

Regione Puglia
Ufficio Provinciale Agricoltura di Bari
upa.bari@pec.rupar.puglia.it

AGENZIE / AUTORITÀ

Autorità di Bacino Regionale della Puglia
segreteria@pec.adb.puglia.it

Arpa Puglia
Direzione Generale
dir.generale.arpapuglia@pec.rupar.puglia.it
Direzione Scientifica
dir.scientifica.arpapuglia@pec.rupar.puglia.it
D.A.P. BAT
dap.bt.arpapuglia@pec.rupar.puglia.it

PROVINCE

Provincia di BAT
Edilizia Manutenzione Viabilità
edilizia.manutenzione@cert.provincia.bt.it
viabilita@cert.provincia.bt.it

COMUNI

Comune di Andria
protocollo@cert.comune.andria.bt.it

GESTORI DI SERVIZI

Anas S.p.A.
Area Amministrativa U.O. Servizio e
Patrimonio, Licenze e Concessioni
anas.puglia@postacert.stradeanas.it

Autostrade per l'Italia S.p.A.
Direzione 8° Tronco
autostradepertallad8bari@pec.autostrade.it
autostradepertitalia@pec.autostrade.it

AQP S.p.A.
Acquedotto.pugliese@pec.aqp.it
amministratore@pec.aqp.it

TERNA S.P.A.
svr.autorizzazionieconcertazione@pec.terna.it

www.regione.puglia.it

Sezione Autorizzazioni Ambientali
Via delle Magnolie, 6/8 - 70026 Modugno (BA) - Tel: 080 540 4316
pec.servizio.ecologia@pec.rupar.puglia.it

**REGIONE
PUGLIA****DIPARTIMENTO MOBILITÀ, QUALITÀ URBANA, OPERE
PUBBLICHE, ECOLOGIA E PAESAGGIO
SEZIONE AUTORIZZAZIONI AMBIENTALI**

Enel Distribuzione S.p.A.
Divisione Infrastrutture e Reti - Distaccamento
di Taranto
eneldistribuzione@pec.enel.it

Telecom Italia S.p.A.
telecomitalia@pec.telecomitalia.it

**Oggetto: (Cod. AU327_009). DPR 327/2001 (ex artt. 52-quater e 52-sexies), L.R. n. 3/2005 e DGR n. 1446 del 08.07.2014 - Autorizzazione Unica alla realizzazione del metanodotto Snam Rete Gas S.p.a. denominato "Variante All.to Comune di Andria DN 150 (6") con relative opere complementari" con accertamento della conformità urbanistica, apposizione del vincolo preordinato all'esproprio e dichiarazione di pubblica utilità". Proponente: Snam Rete Gas S.p.a.
Convocazione della Conferenza di Servizi ex art. 14 ter della L. 241/90 e smi**

Con riferimento al procedimento in oggetto, la seduta di CdS tenuta il 18.01.2017 veniva aggiornata a valle degli esiti della fase di pubblicità prevista per legge (giusto verbale trasmesso con nota prot. n. 986 del 2.02.2017).

Con pec del 31.10.2017, acquisita al prot. Uff. n. 10536 del 7.11.2017, il proponente dava conto degli esiti delle comunicazioni effettuate ai fini della fase di pubblicità.

Tutto ciò premesso, al fine di acquisire i pareri mancanti e completare le attività finalizzate alla definizione del procedimento di rilascio dell' Autorizzazione Unica in oggetto, ai sensi degli artt. 7 e ss. della L. 241/1990 e ss. mm. ii. Si

CONVOCA

per il giorno 4 dicembre 2017 alle ore 10:00 presso la sala riunioni dell'Assessorato alla Qualità dell'Ambiente della Regione Puglia (1° piano di Via delle Magnolie 6/8 Modugno Z.I. - Bari), la Conferenza di Servizi per l'esame del progetto di che trattasi con il seguente ordine del giorno:

1. prosecuzione dell'esame del progetto,
2. definizione e ricognizione dei pareri, contributi istruttori ed atti di assenso già acquisiti e da acquisire,
3. varie ed eventuali,

In relazione al corretto svolgimento del procedimento unico si rammenta che:

- la società proponente ha già assicurato di aver depositato il progetto definitivo presso gli uffici delle amministrazioni in indirizzo al fine del propedeutico esame per

www.regione.puglia.it

Sezione Autorizzazioni Ambientali
Via delle Magnolie, 6/8 - 70026 Modugno (BA) - Tel: 080 540 4316
pec: servizio.ecologia@pec.rupar.puglia.it

**REGIONE
PUGLIA****DIPARTIMENTO MOBILITÀ, QUALITÀ URBANA, OPERE
PUBBLICHE, ECOLOGIA E PAESAGGIO**
SEZIONE AUTORIZZAZIONI AMBIENTALI

l'acquisizione dei pareri, nulla osta o atti di assenso comunque denominati previsti dalle leggi vigenti ai fini del rilascio dell'autorizzazione unica in oggetto. Tale documentazione progettuale è altresì visionabile e scaricabile dal sito web

<http://www.sit.puglia.it/portal/VIA/Elenchi/Procedure+VIA>

inserendo nel campo "ricerca" la parola chiave "SNAM" e selezionando il risultato "VarlanteAll.to Comune di Andria-dicembre2016". In tale area è inoltre disponibile il modulo parere che, all'evenienza, potrà essere restituito prima della CdS indetta alla Sezione scrivente all'indirizzo PEC di seguito indicato.

- i pareri, i nulla osta o atti di assenso comunque denominati previsti dalle leggi vigenti dovranno essere resi in sede di Conferenza di Servizi ovvero inviati a questa Sezione, esclusivamente a mezzo PEC, all'indirizzo servizio.ecologia@pec.rupar.puglia.it almeno 24 ore prima della data di convocazione per assicurare un regolare svolgimento della medesima seduta di Conferenza di Servizi;
- al sensi dell'art. 14 ter c. 3 *Ciascun ente o amministrazione convocato alla riunione è rappresentato da un unico soggetto abilitato ad esprimere definitivamente e in modo univoco e vincolante la posizione dell'amministrazione stessa su tutte le decisioni di competenza della conferenza, anche indicando le modifiche progettuali eventualmente necessarie ai fini dell'assenso.*
- il proponente in sede di conferenza può farsi assistere per eventuali chiarimenti tecnici sugli aspetti progettuali esclusivamente dai tecnici firmatari degli elaborati progettuali o loro delegati di pari qualifica professionale;
- ai sensi dell'art.14 ter comma 7. *All'esito dell'ultima riunione, e comunque non oltre il termine di cui al comma 2, l'amministrazione precedente adotta la determinazione motivata di conclusione della conferenza, con gli effetti di cui all'articolo 14-quater, sulla base delle posizioni prevalenti espresse dalle amministrazioni partecipanti alla conferenza tramite i rispettivi rappresentanti. Si considera acquisito l'assenso senza condizioni delle amministrazioni il cui rappresentante non abbia partecipato alle riunioni ovvero, pur partecipandovi, non abbia espresso ai sensi del comma 3 la propria posizione, ovvero abbia espresso un dissenso non motivato o riferito a questioni che non costituiscono oggetto della conferenza.*

La seduta della conferenza verrà presieduta dal Dirigente della Sezione Autorizzazioni Ambientali dott.ssa Antonietta Riccio.

www.regione.puglia.it

Sezione Autorizzazioni Ambientali
Via delle Magnolie, 6/8 - 70026 Modugno (BA) - Tel: 080 540 4316
pec: servizio.ecologia@pec.rupar.puglia.it



**REGIONE
PUGLIA**

**DIPARTIMENTO MOBILITÀ, QUALITÀ URBANA, OPERE
PUBBLICHE, ECOLOGIA E PAESAGGIO**
SEZIONE AUTORIZZAZIONI AMBIENTALI

Si comunicano, altresì, le informazioni prescritte dalla normativa sul procedimento amministrativo e relative ai diritti di partecipazione del procedimento:

- l'Amministrazione competente è la Regione Puglia – Sezione Autorizzazioni Ambientali
- oggetto del procedimento è l'Autorizzazione Unica ai sensi dell'art. 52 quater del DPR 327/2001 e s.m.i. dell' " *Varlante All.to Comune di Andria DN 150 (6") con relative opere complementari* " - Proponente: SNAM RETE GAS spa, con sede legale in S. Donato Milanese (Mi), Piazza S. Barbara, 7
- responsabile del procedimento è l'ing. Giuseppe Angelini (Tel. 0805403912 – PEC: servizio.ecologia@pec.rupar.puglia.it) - Dipartimento Mobilità, Qualità Urbana, Opere Pubbliche, Ecologia e Paesaggio - Sezione Autorizzazioni Ambientali, via delle Magnolie n. 6/8 Z.I. Modugno (BA);
- il termine per la conclusione del procedimento è quello di cui al DPR 327/2001 e s.m.i.
- la Sezione in cui si può prendere visione degli atti è la Sezione Autorizzazioni Ambientali, Regione Puglia, via delle Magnolie n. 6/8 Z.I. Modugno (BA);
- a norma di quanto disposto dagli artt. 9 e 10 della L. n. 241/1990 e s.m.i. qualunque soggetto, portatore di interessi pubblici o privati, nonché i portatori di interessi diffusi costituiti in associazioni o comitati, cui possa derivare un pregiudizio dal provvedimento, hanno facoltà di intervenire nel procedimento.

Il Funzionario istruttore

Arch. Lidia Alifano

Il Responsabile del Procedimento

Ing. Giuseppe ANGELINI

Il Dirigente della Sezione

Dott.ssa Antonietta RICCIO

www.regione.puglia.it

Sezione Autorizzazioni Ambientali

Via delle Magnolie, 6/8 - 70026 Modugno (BA) - Tel: 080 540 4316

pec: servizio.ecologia@pec.rupar.puglia.it