

DETERMINAZIONE DEL DIRIGENTE SERVIZIO VIA E VINCA 11 agosto 2017, n. 123

ID VIA 265 – Procedimento di Verifica di assoggettabilità a VIA ai sensi di D.Lgs. n. 152/2006 e ss.mm.ii. – L.R. 11/2001 mm.ii.e ss...

Progetto: “Intervento relativo al ripascimento spiagge del lungomare di San Girolamo, Bari, nell’ambito del progetto di riqualificazione dello stesso lungomare”.

Proponente: Comune di Bari (BA).

IL DIRIGENTE ad interim del SERVIZIO VIA/VInCA

sulla scorta dell’istruttoria amministrativo-istituzionale espletata dal Responsabile del Procedimento e dal Funzionario Istruttore e dell’istruttoria tecnica svolta dal Comitato Regionale per la V.I.A. (ex Regolamento Regionale 10/2011, art.1, art. 4, comma 6 e art. 11, comma 4)

Premesso che

Con nota prot. n.274522 del 25.11.2016, acquisita al protocollo della Sezione Autorizzazioni Ambientali n. 13162 del 02.12.2016, il Comune di Bari (proponente) ha chiesto l’avvio della procedura di Verifica di assoggettabilità a VIA per gli effetti dell’art.20 del D.Lgs 152/2006 ss.mm.ii e della L.R.11/2001 e ss.mm.ii..

Inoltre, il proponente ha specificato ed evidenziato:

- che la procedura richiesta deriva dal procedimento di VIA a suo tempo approvata con Det. 089/DIR/2012/00001, con la quale, tra l’altro, l’Autorità competente della Regione Puglia - Servizio Ecologia Ufficio V.I.A. e Politiche Energetiche, ha prescritto:
 - la necessità di approfondire lo studio di impatto ambientale in fase di progetto esecutivo e costruttivo, evidenziando, testualmente: *“la necessità di assoggettare a specifiche valutazioni ambientali gli aspetti legati alle attività di ripascimento, nonché di tutte le altre attività che comportano movimentazione di sedimenti marini e/o tombamento e ricoprimiento degli stessi.”;*
 - che, *“qualora dovesse risultare coerente e ammissibile il ripascimento in sabbia, questo dovrà avvenire preferendo il recupero di materiali, qualitativamente compatibili, provenienti da attività di dragaggio di porti minori limitrofi (ad es. Torre a Mare)”.*
- e che, *“successivamente in base ad una “verifica di ottemperanza”, il Comitato Regionale VIA ha fatto conoscere il parere finale che, testualmente recita: “si ritiene possibile il ripascimento con sabbia delle due spiagge in discussione”.*

Con nota prot. n. 14041 del 30.12.2017 la Sezione Autorizzazioni Ambientali, nel valutare la completezza formale della documentazione prodotta, ha chiesto la regolarizzazione dell’istanza al fine del formale avvio del procedimento.

Con nota prot. n. 1857 del 27.02.2017 la Sezione Autorizzazioni Ambientali ha sollecitato, tra l’altro, il perfezionamento dell’istanza richiesto con nota prot. n. 14041 del 30.12.2017.

Tale richiesta veniva evasa dal Comune di Bari in parte con nota prot. n. 21183 del 27.01.2017, in arrivo il 03.03.2017 e acquisita al protocollo della Sezione Autorizzazioni Ambientali n. 2051 del 03.03.2017.

Con nota prot. n. 2596 del 16.03.2017 la Sezione Autorizzazioni Ambientali ha avviato il Procedimento di Verifica di assoggettabilità a VIA dell’intervento in oggetto, ha convocato la Conferenza di Servizi (CDS) per il giorno 27.03.2017 e ha richiesto ulteriore documentazione per il perfezionamento dell’istanza.

Con nota prot. n. 72407 del 24.03.2017, acquisita al protocollo della Sezione Autorizzazioni Ambientali n. 2929 del 24.03.2017, il Comune di Bari ha inviato una “Relazione ad integrazione di quanto già acquisito dall’Autorità Competente in data 02.12.2016 prot. 13162”.

Con nota prot. n. 10804 del 24.03.2017, acquisita al protocollo della Sezione Autorizzazioni Ambientali n. 2946 del 24.03.2017, l’Agenzia delle Dogane e dei Monopoli di Bari ha comunicato, sinteticamente, che la propria pronuncia di competenza potrà avvenire a seguito di consegna da parte del proponente degli elaborati tecnici relativi al progetto definitivo delle opere da realizzare dai quali si evinca la tipologia delle strutture e la loro esatta ubicazione.

Con parere prot. n. 4066 del 27.03.2017, acquisita al protocollo della Sezione Autorizzazioni Ambientali n. 2969 del 27.03.2017, l'Autorità di Bacino della Puglia ha comunicato che dalla verifica degli elaborati non risultano vincoli PAI per l'area d'intervento ad eccezione della stazione di sollevamento e della condotta preme-mente lato lama Balice che ricade in aree ad alta e media pericolosità, per i quali si attesta la compatibilità al PAI in considerazione tanto del tipo d'intervento, appartenente alla fattispecie di cui all'art.7 comma 1 lett. d) delle NTA del PAI, quanto per il tipo di tecnologia adottata.

Con nota prot. n.3228 del 03.04.2017, la Sezione Autorizzazioni Ambientali ha trasmesso il verbale della seduta della CdS tenutasi in data 27.03.2017 nell'ambito della quale, tra l'altro:

- è stata acquisita agli atti la seguente documentazione:
 - nota di ARPA Puglia prot. n. 18234 del 24.03.2017, acquisita al protocollo della Sezione Autorizzazioni Ambientali n. 3061 del 28.03.2017, con la quale il DAP Bari (UOC Servizi Territoriali – UOC Agenti Fisici) ha espresso parere di esclusione da procedura di VIA con prescrizione;
 - nota ARPA Puglia, acquisita successivamente al protocollo della Sezione Autorizzazioni Ambientali n. 3062 del 28.03.2017, con la quale la Direzione scientifica ha chiesto l'adeguamento e la riconfigurazione della documentazione in funzione esclusiva del progetto in oggetto e non del procedimento di cui al procedi-mento di VIA già approvato con D.D. n.1/2012;
 - versione cartacea della "Relazione ad integrazione di quanto già acquisito dall'Autorità Competente in data 02.12.2016 prot. 13162" già inviata via PEC con nota prot. n. 72407 del 24.03.2017 dal Comune di Bari.
- in conclusione, come meglio dettagliato nel resoconto della seduta della CdS in oggetto agli atti, dopo una breve discussione e in considerazione dei necessari adempimenti richiamati e di competenza del proponen-te, la CdS concorda la sospensione dei termini del procedimento fino alla consegna di tutta la documenta-zione richiesta.

Con nota prot. n. 18743 del 21.04.2017, acquisita al protocollo della Sezione Autorizzazioni Ambientali n. 4138 del 28.04.2017, la Capitaneria di Porto di Bari ha comunicato che con Verbale di consegna ex artt. 34 Cod. Nav. e 36 Reg. Cod. Nav. n.204 del 23.07.2015 sono state consegnate nella disponibilità del Comune di Bari le aree a terra e di specchio acqueo allo scopo di procedere all'esecuzione dei lavori di riqualificazione tra i quali è anche prevista la creazione di n.2 spiagge in ciottoli e di n.2 spiagge in sabbia di cui al procedimento in oggetto. Inoltre, la stessa Capitaneria ha indicato alcune prescrizioni a carico proponente.

Con note prott. 100822 del 26.04.2017 e n.107460 del 4.05.2017, acquisite rispettivamente al protocollo della Sezione Autorizzazione Ambientali n. 4272 del 03.05.2017 e n. 4672 del 11.05.2017, il Comune di Bari, in qualità di proponente, ha fornito integrazioni documentali come richiesto in sede di CdS del 27.03.2017.

Con nota prot. 3075 del 06.04.2017, acquisita al protocollo della Sezione Autorizzazioni Ambientali n. 3581 del 11.04.2017; la Sezione Tutela e Valorizzazione del Paesaggio regionale ha rappresentato, anche in consi-derazione della nota prot. 115833 del 14.05.2015 della Ripartizione comunale competente in materia Pae-saggistica, che allo stato attuale risulta efficace l'Autorizzazione Paesaggistica n. AP 50/2011 del 19.12.2011 rilasciata sul progetto definitivo dell'opera.

Con nota prot.n.4907 del 18.05.2017 la Sezione Autorizzazioni Ambientali, atteso le integrazioni documen-tali inviate dal proponente, ha comunicato il riavvio dei termini del procedimento e l'aggiornamento della documentazione in pubblicazione sul Portale Ambientale regionale ai fini della conferma o rilascio di pareri, nulla osta o atti di assenso comunque denominati da parte degli Enti competenti e invitati nella CdS.

Con nota prot. 13744 del 13.06.2017, acquisita al protocollo della Sezione Autorizzazioni Ambientali n. 5908 del 14.06.2017, il Servizio Demanio Costiero e Portuale regionale ha comunicato di aver già rilasciato il proprio parere con prescrizioni a mezzo della nota prot. n.4695 del 14.04.2015 alla quale si rimanda per il procedimento in oggetto.

Con nota prot. 5031 del 13.06.2017, acquisita al protocollo della Sezione Autorizzazioni Ambientali n. 5968 del 15.06.2017, la Sezione Risorse idriche regionale ha ritenuto che nulla osta alla realizzazione dell'interven-to come progettato con solo riferimento al Piano di Tutela delle Acque.

Con nota prot. 17455 del 16.06.2017, acquisita al protocollo della Sezione Autorizzazioni Ambientali n.

6036 del 19.06.2017, ARPA puglia - Direzione Scientifica ha richiesto integrazioni documentali con particolare riferimento agli adempimenti del D.M. 173/2016.

Con nota prot. n. 6391 del 27.06.2017 la Sezione Autorizzazioni Ambientali ha inviato al proponente e per conoscenza ai componenti della CdS la richiesta di approfondimenti formulata dal Comitato VIA nella seduta del 20.06.2017 e la citata nota ARPA - D.S. .

Con nota PEC del 03.07.2017 successivamente integrata con nota PEC del 17.07.2017 e nota prot. n. 190135 del 1.08.2017, acquisite rispettivamente al protocollo della Sezione Autorizzazione Ambientali n. 6612 del 04.07.2017, n. 7112 del 18.07.2017 e n. 7620 del 01.08.2017, il Comune di Bari a fornito integrazioni in riscontro alle richieste del Comitato VIA .

Nella seduta del 01.08.2017 il Comitato VIA regionale ha espresso parere favorevole con prescrizione (prot.7629 del 01.08.2017) per l'esclusione dalla procedura di VIA del progetto in oggetto.

Con nota prot.n. 7634 del 01.08.2017 la Sezione Autorizzazioni Ambientali ha trasmesso ai componenti della CDS il succitato parere del Comitato VIA e ha convocato Conferenza di Servizi decisoria per il giorno 09.08.2017.

Con nota prot.n. 7967 del 08.08.2017, acquisita al protocollo della Sezione Autorizzazioni Ambientali n. 7816 del 09.08.2017, la Soprintendenza Archeologia, belle arti e paesaggio per la Città Metropolitana di Bari ha trasmesso parere di esclusione da procedimento di VIA con prescrizioni.

Con nota prot. n. 7865 del 09.08.2017, la Sezione Autorizzazioni Ambientali ha trasmesso il verbale della seduta della CdS tenutasi in data 09.08.2017 nell'ambito della quale, tra l'altro:

- la Città Metropolitana interviene riferendo che il proprio ente darà corso all'autorizzazione ex art. 109 del TU Ambiente di propria competenza ai sensi dell'art. 8 della LR 17/2007, a valle del riscontro alle integrazioni richieste da ARPA Puglia con propria nota prot. 17455 del 16.06.2017, della formale istanza che il comune di Bari dovrà presentare nonché della notifica dell'eventuale provvedimento di esclusione dalla VIA;
- Arpa Puglia si rimette al contenuto della propria nota del 16.06.2017 (prot. 17455) evidenziando che il riscontro alle integrazioni richieste prescinde dalla titolarità di competenza ad esprimersi ai fini dell'art. 109 del TU Ambiente;
- In conclusione, come meglio dettagliato nel resoconto della seduta della CdS in oggetto, dopo una breve discussione e in considerazione dei pareri pervenuti la Cds concorda nell'esclusione del progetto in oggetto dalla procedura di VIA prescrivendo al proponente di conformare il progetto alle prescrizioni espresse dai soggetti intervenuti.

TUTTO CIÒ PREMESSO

VISTO il D.Lgs. 3 aprile 2006 n.152 "*Norme in materia ambientale*" e s.m.i.;

VISTA la Legge Regionale Puglia 12 aprile 2001 n.11 "*Norme sulla valutazione dell'impatto ambientale*" e s.m.i.;

VISTA la DGR n. 1099 del 16/05/2011 con la quale è stato approvato il Regolamento Regionale n. 10 e pubblicato sul B.U.R.P. n. 79 del 20/05/2011,

VISTO l'art. 23 della L.R. n.18/2012, che dispone che i procedimenti di Valutazione di Impatto Ambientale, Valutazione di Incidenza e Autorizzazione Integrata Ambientale inerenti progetti finanziati con Fondi Strutturali, sono di competenza regionale;

VISTO l'art. 32 della legge n. 69 del 18/06/2009 che prevede l'obbligo di sostituire la pubblicazione tradizionale all'Albo ufficiale con la pubblicazione di documenti digitali sui siti informatici;

VISTO l'art. 18 del D.Lgs. n. 196/2003 "*Codice in materia di protezione dei dati personali*" in merito ai principi applicabili ai trattamenti effettuati dai soggetti pubblici;

VISTI gli artt. 14 e 16 del D.Lgs. n. 165/2001;

VISTA la Legge Regionale Puglia 4 febbraio 1997, n. 7 "*Norme in materia di organizzazione della Amministrazione Regionale*";

VISTA la DGR n. 3261 del 28/07/98 con la quale sono state emanate direttive per la separazione delle atti-

vità di direzione politica da quelle di gestione amministrativa;

VISTO il D.P.G.R. 31/07/2015, n. 443 con cui è stato adottato l'atto di alta organizzazione della Regione Puglia "Adozione del modello organizzativo denominato Modello Ambidestro per l'Innovazione della macchina Amministrativa regionale- MAIA";

VISTA la DGR del 31/07/2015, n. 1518 con cui è stato adottato in attuazione del modello organizzativo denominato "MAIA", l'atto di Alta Organizzazione che disciplina il sistema organizzativo della Presidenza e della Giunta Regionale e le successive modifiche ed integrazioni dello stesso;

VISTA la DGR del 12/10/2015, n. 1744 con cui è stato nominato Direttore del Dipartimento mobilità, qualità urbana, opere pubbliche e paesaggio, l'ing. Barbara Valenzano;

VISTO il D.P.G.R. 17/05/2016 n. 316 avente per oggetto "Attuazione modello MAIA di cui al Decreto del Presidente della Giunta Regionale 31 luglio 2015 n. 443. Definizione delle Sezioni di Dipartimento e delle relative funzioni".

VISTA la DGR del 29/07/2016 n. 1176 di conferimento degli incarichi di Direzione di Sezione con la quale la Dott.ssa Antonietta Riccio è stata nominata Dirigente della Sezione Autorizzazioni Ambientali;

PRESO ATTO degli esiti della consultazione svoltasi nell'ambito del procedimento;

PRESO ATTO del parere reso dal Comitato Regionale per la VIA nella seduta del 01.08.2017

PRESO ATTO dei lavori svolti in sede di Conferenza di Servizi e dei relativi esiti;

PRESO ATTO di tutti i pareri/contributi pervenuti;

Verifica ai sensi del D.Lgs. 196/2003 e s.m.i.

Garanzia della riservatezza

La pubblicazione dell'atto all'albo, salve le garanzie previste dalla L. 241/90 e s.m.i. in tema di accesso ai documenti amministrativi, avviene nel rispetto della tutela della riservatezza dei cittadini, tenuto conto di quanto disposto dal D.Lgs. 196/2003 in materia di protezione dei dati personali, nonché dal vigente Regolamento Regionale n. 5/2006 per il trattamento dei dati sensibili e giudiziari.

Ai fini della pubblicazione legale, l'atto destinato alla pubblicazione è redatto in modo da evitare la diffusione di dati personali identificativi non necessari, ovvero il riferimento a dati sensibili. Qualora tali dati fossero indispensabili per l'adozione dell'atto, essi sono trasferiti in documenti separati esplicitamente richiamati.

Non ricorrono gli obblighi di cui agli artt. 26 e 27 del D.Lgs 14 marzo 2013 n. 33

Copertura finanziaria ai sensi della L.R. 28/2001 e s.m.i.

Il presente provvedimento non comporta implicazioni di natura finanziaria sia di entrata che di spesa e dallo stesso non deriva alcun onere a carico del bilancio regionale.

DETERMINA

- **di dichiarare** che le premesse, nonché tutto quanto espresso e richiamato in narrativa, si intendono qui integralmente riportati, quali parti integranti del presente provvedimento;
- **di esprimere**, sulla scorta del parere reso dal Comitato Regionale VIA nella seduta del 01.08.2017, dei lavori delle Conferenze dei Servizi ed in particolare degli esiti della CdS decisoria del 09.08.2017 e di tutti i pareri e dei contributi resi dai vari soggetti intervenuti nel corso del procedimento, l'esclusione dal procedimento di VIA del progetto di "Intervento relativo al ripascimento spiagge del lungomare di San Girolamo, Bari, nell'ambito del progetto di riqualificazione dello stesso lungomare" presentato dal Comune di Bari, per tutte le motivazioni espresse e a condizione che vengano ottemperate tutte le prescrizioni e gli adempimenti riportati in narrativa e nel seguente allegato che costituisce parte integrante del presente provvedimento:
 - Allegato 1: Verbale e relativi allegati della Conferenza dei Servizi decisoria del 09.08.2015, prot. n. 7865 del 9.08.2017;

- **di obbligare** il proponente a realizzare l'intervento in conformità agli elaborati progettuali e alla documentazione integrativa trasmessa e acquisita agli atti;
- **di obbligare** il proponente a conformare il progetto alle prescrizioni espresse dai soggetti intervenuti. Le stesse prescrizioni sono vincolanti per i soggetti deputati al rilascio di intese, concessioni, autorizzazioni, licenze, pareri, nulla osta, assensi comunque denominati, necessari per la realizzazione del progetto in base alla vigente normativa;
- il presente provvedimento è condizionato alla legittimità dei provvedimenti e degli atti amministrativi connessi e presupposti, di competenza di altri enti pubblici a ciò preposti;
- il presente provvedimento fa salve le ulteriori prescrizioni introdotte dagli Enti competenti al rilascio di pareri e/o autorizzazioni per norma previsti, anche successivamente all'adozione del presente provvedimento, purché con lo stesso dichiarate compatibili dall'ente deputato al rilascio del titolo abilitativo finale;
- il presente provvedimento fa salve le ulteriori prescrizioni relative alla fase di realizzazione ed esercizio introdotte dagli Enti competenti al rilascio di atti autorizzativi/nulla osta, comunque denominati, per norma previsti, anche successivamente all'adozione del presente provvedimento, purché con lo stesso dichiarate compatibili dall'ente deputato al rilascio del titolo autorizzativo;
- **di notificare** il presente provvedimento a cura del Servizio VIA/VIInca :
 - Comune di Bari
- **di trasmettere** il presente provvedimento a cura del Servizio VIA/VIInca a:
 - Città Metropolitana di Bari
 - Provveditorato OO.PP. Puglia
 - Segretariato Regionale MIBACT Puglia
 - Soprintendenza archeologia belle arti e paesaggio BA
 - ARPA Puglia
 - Autorità di Bacino della Puglia
 - Agenzie delle Dogane
 - Capitaneria di Porto Bari
 - REGIONE PUGLIA
 - Sezione Tutela e Valorizzazione del Paesaggio
 - Sezione Risorse Idriche
 - Sezione Caccia e Pesca
 - Sezione Demanio e Patrimonio
 - Sezione Lavori Pubblici
 - Sezione Difesa del Suolo e Rischio Sismico
 - Sezione Urbanistica
 - Servizio Coordinamento strutture tecniche provinciali Bari/Foggia

Il provvedimento viene redatto in forma integrale, nel rispetto della tutela alla riservatezza dei cittadini, secondo quanto disposto dal D.lgs. 196/03 in materia di protezione dei dati personali e ss. mm.ii..

Il presente provvedimento:

- a) sarà trasmesso in copia conforme all'originale al Segretariato della Giunta Regionale;
- b) sarà disponibile nel sito ufficiale della Regione Puglia: www.regione.puglia.it;
- c) sarà trasmesso in copia all'Assessore alla Qualità dell'Ambiente;

d) sarà pubblicato sul BURP.

Avverso la presente determinazione l'interessato, ai sensi dell'art. 3 comma 4 della L. 241/90 e ss.mm.ii., può proporre nei termini di legge dalla notifica dell'atto ricorso giurisdizionale amministrativo o, in alternativa, ricorso straordinario (ex D.P.R. 1199/1971);

Il procedimento istruttorio è stato espletato nel rispetto della normativa nazionale e regionale vigente ed il presente schema di determinazione è conforme alle risultanze istruttorie.

Funzionario istruttore
Dott. Fausto Pizzolante

Responsabile del Procedimento
Ing. Giuseppe Angelini

Il Dirigente della Sezione
Autorizzazioni Ambientali e

Dirigente ad interim del Servizio VIA/VINCA
Dott.ssa Antonietta Riccio



**REGIONE
PUGLIA**

Trasmissione a mezzo
posta elettronica ai sensi
dell'art.47 del D. Lgs n. 82/2005

**DIPARTIMENTO MOBILITÀ, QUALITÀ URBANA, OPERE PUBBLICHE,
ECOLOGIA E PAESAGGIO**

SEZIONE AUTORIZZAZIONI AMBIENTALI

Servizio VIA-VInCA



Comune di Bari

Infrastrutture.comunebari@pec.rupar.puglia.it
traffico.comunebari@pec.rupar.puglia.it
Città Metropolitana di Bari
ambienferifuti.provincia.bari@pec.rupar.puglia.it
Provveditorato OO.PP. Puglia
oopp.puglia@pec.mit.gov.it
Segretariato Regionale MIBACT Puglia
mbac-sr-pug@mailcert.beniculturali.it
Soprintendenza archeologia belle arti e
paesaggio BA
mbac-sabap-ba@mailcert.beniculturali.it
ARPA Puglia
dir.generale.arpapuglia@pec.rupar.puglia.it
Autorità di Bacino della Puglia
segreteria@pec.adb.puglia.it
Agenzie delle Dogane
dogane.bari@pce.agenziadogane.it
Capitaneria di Porto Bari
dm.bari@pec.mit.gov.it

REGIONE PUGLIA

Sezione Tutela e Valorizzazione del Paesaggio
servizio.assettoterritorio@pec.rupar.puglia.it
Sezione Risorse Idriche
servizio.risorseidriche@pec.rupar.puglia.it
Sezione Caccia e Pesca
servizio.cacciapesca@pec.rupar.puglia.it
Sezione Demanio e Patrimonio
serviziodemaniopatrimonio.bari@pec.rupar.puglia.it
Sezione Lavori Pubblici
servizio.lavoripubblici@pec.rupar.puglia.it
Sezione Difesa del Suolo e Rischio Sismico
serviziodefesasuolo.regione@pec.rupar.puglia.it
Sezione Urbanistica
serviziurbanistica.regione@pec.rupar.puglia.it
**Servizio Coordinamento strutture tecniche
provinciali Bari/Foggia**
ufficio.coord.stp.ba@pec.rupar.puglia.it

p.c.
Comitato VIA c/o Segreteria Comitato
c.mafrica@regione.puglia.it

**OGGETTO: ID VIA 265 – Procedimento di Verifica di assoggettabilità a VIA ai sensi di D.Lgs. n. 152/2006 e
ss.mm.ii. – L.R. 11/2001 mm.ii.e ss...**

Progetto: "Intervento relativo al ripascimento spiagge del lungomare di San Girolamo - Bari"

Proponente: Comune di Bari (BA).Trasmissione resoconto 09.08.2017.

Con riferimento all'oggetto, si trasmette il resoconto delle Conferenza dei Servizi del 09.08.2017, regolarmente convocata con nota della Sezione Ecologia prot. n. AOO_089_7634 del 01.08.2017, unitamente ai relativi allegati richiamati nello stesso.

Cordialmente.

Il Funzionario Istruttore
Dott. Fausto Pizzolante

il Responsabile del Procedimento
Ing. Giuseppe ANGELINI

Il Dirigente *ad interim* del
Servizio VIA VInCA
Dott.ssa Antonietta RICCIO

www.regione.puglia.it

Via delle Magnolie, 8 – 70026 Modugno (BA) - pec: servizio.ecologia@pec.rupar.puglia.it



**REGIONE
PUGLIA**

**DIPARTIMENTO MOBILITÀ, QUALITÀ URBANA,
OPERE PUBBLICHE, ECOLOGIA E PAESAGGIO
SEZIONE AUTORIZZAZIONI AMBIENTALI
SERVIZIO VIA e Vinca**

**SEDUTA DI CONFERENZA DI SERVIZI IN DATA 09.08.2017
ai sensi dell'art.15 della L.R. n.11/2001 e ss.mm.ii.**

OGGETTO: Procedimento di Verifica di assoggettabilità a VIA ai sensi di D.Lgs. n. 152/2006 e ss.mm.ii. – L.R. 11/2001 mm.ii. e ss..

Progetto: "Intervento relativo al ripascimento spiagge del lungomare di San Girolamo - Bari"

Proponente: Comune di Bari (BA)

VERBALE

il 09 agosto 2017 a partire dalla ore 10,30 in Modugno, presso la sede della Regione Puglia in via Delle Magnolie n.6-8, si è tenuta la seduta di Conferenza di Servizi, regolarmente convocata con nota del Servizio Ecologia prot. 7634 del 01.08.2017 per la discussione del seguente ordine del giorno:

1. presa d'atto del parere espresso dal Comitato Regionale per la VIA nell'ambito del procedimento di compatibilità ambientale dell'intervento;
2. lettura ed analisi delle eventuali osservazioni presentate dal proponente;
3. lettura ed analisi di altri pareri eventualmente pervenuti;
4. varie ed eventuali.

La convocazione è stata notificata a tutti i soggetti in indirizzo della citata nota inviata via PEC e regolarmente ricevuta.

La seduta si è svolta alla presenza, per il Comune di Bari, dell'assessore ai LLPP Giuseppe Galasso, del RUP dell'intervento Claudio Laricchia, del Direttore dei Lavori Paolo A. Grassi, del Funzionario Antonio Toritto. Inoltre sono presenti per ARPA Puglia, il direttore scientifico Nicola Ungaro e il dirigente del DAP BA Michele Gesualdo, per Città Metropolitana di Bari il funzionario Giovanni Bertoldi, come da foglio firme allegato. Inoltre, per l'Autorità competente sono presenti Antonietta Riccio (presidente della CdS), Giuseppe Angelini (Responsabile del Procedimento) e Fausto Pizzolante (Funzionario Istruttore).

Il Presidente della Conferenza apre la seduta e nel riepilogare lo stato dell'iter da per letto il parere del Comitato VIA regionale espresso in data 01.08.2017 e inviato a tutta la CdS con la suddetta nota di convocazione. A proposito chiede al proponente se ha delle osservazioni nel merito. I rappresentanti del comune dichiarano di non avere osservazioni.

Il Presidente comunica che successivamente alla CdS del 27.03.2017 sono pervenute le seguenti note già trasmesse e messe a disposizione della CdS per le valutazioni di competenza:

- Capitaneria di Porto di Bari nota prot. n. 18743 del 21.04.2017, acquisita al protocollo della Sezione Autorizzazioni Ambientali n. 4138 del 28.04.2017, parere con prescrizione;

www.regione.puglia.it

Sezione Autorizzazioni Ambientali
Via delle Magnolie, 6/8 - 70026 Modugno (BA) - Tel: 080 540 4316
pec: servizio.ecologia@pec.rupar.puglia.it



REGIONE PUGLIA

DIPARTIMENTO MOBILITÀ, QUALITÀ URBANA, OPERE PUBBLICHE, ECOLOGIA E PAESAGGIO

SEZIONE AUTORIZZAZIONI AMBIENTALI

SERVIZIO VIA e Vinca

- Comune di Bari note prott. 100822 del 26.04.2017 e n.107460 del 4.05.2017, acquisite rispettivamente al protocollo della Sezione Autorizzazione Ambientali n. 4272 del 03.05.2017 e n. 4672 del 11.05.2017, integrazione documentale come richiesto in sede di CdS del 27.03.2017;
- Sezione Tutela e Valorizzazione del Paesaggio regionale nota prot. 3075 del 06.04.2017, acquisita al protocollo della Sezione Autorizzazioni Ambientali n. 3581 del 11.04.2017, sull'efficacia dell'Autorizzazione Paesaggistica n. AP 50/2011 del 19.12.2011
- Sezione Autorizzazioni Ambientali nota prot.n.4907 del 18.05.2017, di riavvio termini e comunicazione della pubblicazione sul Portale Ambientale delle integrazioni documentali fornite dal proponente;
- Servizio Demanio Costiero e Portuale regionale nota prot. 13744 del 13.06.2017, acquisita al protocollo della Sezione Autorizzazioni Ambientali n. 5908 del 14.06.2017, di comunicazione e richiamo del proprio parere con prescrizioni a mezzo della nota prot. n.4695 del 14.04.2015 alla quale si rimanda per il procedimento in oggetto;
- Sezione Risorse idriche regionale nota prot. 5031 del 13.06.2017, acquisita al protocollo della Sezione Autorizzazioni Ambientali n. 5968 del 15.06.2017, di nulla osta alla realizzazione dell'intervento come progettato con solo riferimento al Piano di Tutela delle Acque;
- ARPA puglia - Direzione Scientifica nota prot. 17455 del 16.06.2017, acquisita al protocollo della Sezione Autorizzazioni Ambientali n. 6036 del 19.06.2017, di richiesta integrazioni documentali con particolare riferimento agli adempimenti del D.M. 173/2016;
- Sezione Autorizzazioni Ambientali nota prot. n. 6391 del 27.06.2017 di invio della richiesta di approfondimenti formulata dal Comitato VIA nella seduta del 20.06.2017 e la citata nota ARPA - D.S.;
- Comune di Bari nota PEC del 03.07.2017 successivamente integrata con nota PEC del 17.07.2017 e nota prot. n. 190135 del 1.08.2017, acquisite rispettivamente al protocollo della Sezione Autorizzazione Ambientali n. 6612 del 04.07.2017 - n. 7112 del 18.07.2017 e n. 7620 del 01.08.2017, di invio delle integrazioni in riscontro alle richieste del Comitato VIA;
- Sezione Autorizzazioni Ambientali nota prot.n. 7634 del 01.08.2017, di trasmissione del parere del Comitato VIA e di convocato Conferenza di Servizi odierna.

Il Presidente procede alla lettura dei pareri pervenuti (in allegato al presente verbale) in riscontro alla convocazione della CdS odierna:

- Soprintendenza Archeologia, belle arti e paesaggio per la Città Metropolitana di Bari prot.n. 7967 del 08.08.2017, acquisita al protocollo

www.regione.puglia.it

Sezione Autorizzazioni Ambientali

Via delle Magnolie, 6/8 - 70026 Modugno (BA) - Tel: 080 540 4316

pec: servizio.ecologia@pec.rupar.puglia.it

SA

A

SA

SA

SA

SA

SA 2/5



REGIONE PUGLIA

DIPARTIMENTO MOBILITÀ, QUALITÀ URBANA, OPERE PUBBLICHE, ECOLOGIA E PAESAGGIO SEZIONE AUTORIZZAZIONI AMBIENTALI SERVIZIO VIA e Vinca

della Sezione Autorizzazioni Ambientali n. 7816 del 09.08.2017, parere di esclusione da procedimento di VIA con prescrizioni.

Con riferimento alle sopracitate note il Presidente chiede agli intervenuti alla CdS se ci sono delle osservazioni.

Bertoldi della Città Metropolitana interviene riferendo che il proprio ente darà corso all'autorizzazione ex art. 109 del TU Ambiente di propria competenza ai sensi dell'art. 8 della LR 17/2007, a valle del riscontro alle integrazioni richieste da ARPA Puglia con propria nota prot. 17455 del 16.06.2017, della formale istanza che il comune di Bari dovrà presentare nonché della notifica dell'eventuale provvedimento di esclusione dalla VIA.

Il direttore scientifico Ungaro ribadisce il contenuto della nota ARPA Puglia del 16.06.2017 (prot. 17455) evidenziando che il riscontro alle integrazioni richieste prescinde dalla titolarità di competenza ad esprimersi ai fini dell'art. 109 del TU Ambiente.

In conclusione, visto i seguenti pareri in allegato al presente verbale:

- parere positivo dell' AdB Puglia prot. n. 4066 del 27.03.2017;
- parere positivo con prescrizioni di ARPA Puglia DAP Bari -UOC Servizi Territoriali – UOC Agenti Fisici prot. n. 18234 del 24.03.2017;
- Parere con prescrizioni della Capitaneria di Porto Bari prot. n. 18743 del 21.04.2017;
- Parere positivo sull'efficacia dell'Autorizzazione Paesaggistica n. AP 50/2011 del 19.12.2011 della Sezione Tutela e Valorizzazione del Paesaggio regionale nota prot. 3075 del 06.04.2017;
- Parere positivo con prescrizioni del Servizio Demanio Costiero e Portuale regionale prot. 13744 del 13.06.2017;
- nulla osta alla realizzazione della Sezione Risorse idriche regionale prot. 5031 del 13.06.2017;
- parere positivo con prescrizioni del Comitato VIA regionale rilasciato nella seduta del 01.08.2017 prot.7629 del 01.08.2017;
- parere positivo con prescrizioni della Soprintendenza Archeologia, belle arti e paesaggio per la Città Metropolitana di Bari prot.n. 7967 del 08.08.2017;

la CdS concorda nell'esclusione del progetto in oggetto dalla procedura di VIA prescrivendo al proponente di conformare il progetto alle prescrizioni espresse dai soggetti intervenuti.

La Conferenza conclude i propri lavori alle ore 12.15.

Elenco allegati:

1. Foglio firme

www.regione.puglia.it

Sezione Autorizzazioni Ambientali
Via delle Magnolie, 6/8 - 70026 Modugno (BA) - Tel: 080 540 4316
pec: servizio.ecologia@pec.rupar.puglia.it

94
A
ST

ST

Pa

—

GN

3/5


**REGIONE
PUGLIA**
**DIPARTIMENTO MOBILITÀ, QUALITÀ URBANA,
OPERE PUBBLICHE, ECOLOGIA E PAESAGGIO
SEZIONE AUTORIZZAZIONI AMBIENTALI
SERVIZIO VIA e Vinca**

2. parere positivo dell' AdB Puglia prot. n. 4066 del 27.03.2017;
3. parere positivo con prescrizioni di ARPA Puglia DAP Bari -UOC Servizi Territoriali – UOC Agenti Fisici prot. n. 18234 del 24.03.2017;
4. Parere con prescrizioni della Capitaneria di Porto Bari prot. n. 18743 del 21.04.2017;
5. Parere positivo sull'efficacia dell'Autorizzazione Paesaggistica n. AP 50/2011 del 19.12.2011 della Sezione Tutela e Valorizzazione del Paesaggio regionale nota prot. 3075 del 06.04.2017;
6. Parere positivo con prescrizioni del Servizio Demanio Costiero e Portuale regionale prot. 13744 del 13.06.2017;
7. nulla osta alla realizzazione della Sezione Risorse idriche regionale prot. 5031 del 13.06.2017;
8. parere positivo con prescrizioni del Comitato VIA regionale rilasciato nella seduta del 01.08.2017 prot.7629 del 01.08.2017;
9. parere positivo con prescrizioni della Soprintendenza Archeologia, belle arti e paesaggio per la Città Metropolitana di Bari prot.n. 7967 del 08.08.2017;

Modugno, 09.08.2017

Letto, approvato e sottoscritto.

Per l'autorità competente:

Il Presidente della Conferenza di Servizi, Dirigente della Sezione Autorizzazioni

Ambientali, Antonietta Riccio

Il Responsabile del Procedimento, Giuseppe Angelini

Il Funzionario Istruttore, Fausto Pizzolante

Per il comune di BARI:

Assessore ai LLPP Giuseppe Galasso

RUP dell'intervento Claudio Laricchia

Direttore dei Lavori Paolo A. Grassi

Funzionario Antonio Toritto

www.regione.puglia.it

Sezione Autorizzazioni Ambientali

Via delle Magnolie, 6/8 - 70026 Modugno (BA) - Tel: 080 540 4316

pec: servizio.ecologia@pec.rupar.puglia.it

[Handwritten signature] 4/5



**REGIONE
PUGLIA**

**DIPARTIMENTO MOBILITÀ, QUALITÀ URBANA,
OPERE PUBBLICHE, ECOLOGIA E PAESAGGIO
SEZIONE AUTORIZZAZIONI AMBIENTALI
SERVIZIO VIA e Vinca**

Per ARPA Puglia:

direttore scientifico Nicola Ungaro

dirigente del DAP BA Michele Gesualdo

Per Città Metropolitana di Bari:

funzionario Giovanni Bertoldi

www.regione.puglia.it

Sezione Autorizzazioni Ambientali

Via delle Magnolie, 6/8 - 70026 Modugno (BA) - Tel: 080 540 4316

pec: servizio.ecologia@pec.rupar.puglia.it

gr

5/5

1

REGIONE PUGLIA
 DIPARTIMENTO MOBILITÀ, QUALITÀ URBANA, OPERE PUBBLICHE, ECOLOGIA E PAESAGGIO
 SEZIONE Autorizzazioni Ambientali
 Via delle Magnolie 6/B, Modugno z.i. - Bari Tel. 080 540 3912



CONFERENZA DI SERVIZI

OGGETTO: ID VIA 265 - Procedimento di Verifica di assoggettabilità a VIA ai sensi di D.Lgs. n. 152/2006 e ss.mm.ii. - L.R. 11/2001 mm.ii.e ss...
 Progetto: "Intervento relativo al ripascimento spiagge del lungomare di San Girolamo - Bari"

PROPONENTE: Comune di Bari (BA).

DATA: 09.08.2017

ENTE	Rappresentante (nome e cognome)	Qualifica	Numero TEL	Indirizzo e-mail	FIRMA
COMUNE DI BARI	ING. ANTONIO TORRITO	FRONZIONARIO	3402720603	a.torrito@comune.bari.it	<i>[Signature]</i>
COMUNE DI BARI	ING. PIRO A. GRASSA	D.L. LAVORI S.GIROLAMO	339329332	piroa@comune.bari.it	<i>[Signature]</i>
COMUNE DI BARI	ING. CLAUDIO LARICINO	RUP	355164583	C.LARICINO@COMUNE.BARI.IT	<i>[Signature]</i>
COMUNE DI BARI	GIUSEPPE CARBOSO	ASS. L.R.P.	333.2210083	g.carboso@comune.bari.it	<i>[Signature]</i>
ARPA PUGLIA	NICOLA VIGANO	DIRETTORE S.CENTRO FF.	0805560203	M.VIGANO@ARPA.VO.BA.IT	<i>[Signature]</i>
ARPA Puglia	Michele Gesualdo	Dir. Ing.	0804683303	m.gesualdo@arpa-puglia.it	<i>[Signature]</i>
CITTA' METROPOLITANA DI BARI	GIOVANNI BERGOLDI	FUNZIONARIO	379701334	g.bergoldi@ci.metropoli.ba.it	<i>[Signature]</i>

Regione Puglia
Sezione Autorizzazioni Ambientali

AOO_089/PROT
27/03/2017 - 0002969
Pia. Ingresso - Registro Protocollo Generale



Autorità di Bacino – Distretto
Idrografico dell'Appennino Meridionale
Art. 63 c.1 D.Lgs 152/2006 e s.m.i.
D.M. 25.10.2016 - G.u.r.i. 27/2017

AUTORITÀ DI BACINO DELLA PUGLIA

L.R. 09/12/2002 n. 19

C/o INNOVAPUGLIA S.P.A - (EX TECNOPOLIS CSATA)

Str. Prov. per Casamassima Km 3 - 70010 Valenzano - Bari

tel. 080 9182000 - fax. 080 9182244 - C.F. 93289020724

www.adb.puglia.it e-mail: segreteria@adb.puglia.it - segreteria@pec.adb.puglia.it

Autorità di Bacino della Puglia
PROTOCOLLO GENERALE
adbp AOO_AFF_GEN
0004066
U 27/03/2017 10:24:28

Regione Puglia
Dipartimento Mobilità, Qualità Urbana
Opere Pubbliche, Ecologia e Paesaggio
Sezione Autorizzazioni Ambientali
Servizio VIA-Vinca
servizio.ecologia@pec.rupar.puglia.it


p.c. Segretario Generale dell'Autorità di Bacino
del Distretto dell'Appennino Meridionale
Dott.ssa Vera Corbelli
protocollo@pec.autoritalgv.it

Oggetto: **"ID VIA 265 – Procedimento di verifica di assoggettabilità a VIA ai sensi del d.Lgs n. 152/2006 e ss.mm.ii. - L.R. 11/2001 e ss.mm.ii.. Progetto "Intervento relativo al ripascimento spiagge del lungomare di San Girolamo – Bari". Proponente: Comune di Bari. Comunicazione di avvio del procedimento e contestuale convocazione di conferenza dei servizi in modalità semplificata ai sensi dell'art. 14 bis L. n. 241/1990 e ss.mm.ii. così come modificata dal D.Lgs n. 127/2016".**

In riferimento alla nota vs prot. n. AOO 089-2596 del 16/03/2017, acquisita con ns prot. n. 3691 del 20/03/2017, con la quale veniva convocata la conferenza dei servizi semplificata per il giorno 27/03/2017 presso la sede dell'Assessorato Regionale alla Qualità dell'Ambiente in via delle Magnolie – Modugno, si fa presente che dalla verifica degli elaborati desunti dal link indicato non risultano vincoli PAI per l'area d'intervento ad eccezione della stazione di sollevamento e della condotta premente lato lama Balice che ricade in AP-MP, per i quali si attesta la compatibilità al Pai in considerazione tanto del tipo d'intervento, appartenente alla fattispecie di cui all'art. 7 comma 1 lett. d) delle NTA del PAI quanto per il tipo di tecnologia adottata.

Il Delegato del Segretario Generale

Ing. Giuseppe TEDESCHI



Responsabile del procedimento
Arch. Alessandro Cantatore
0809182202



ARPA PUGLIA - Unica AOO - 0143/0004/0003 - Protocollo 0018234 - 143 - del 24/03/2017 - SDBA, STBA



ARPA PUGLIA
 Agenzia regionale per la prevenzione
 e la protezione dell'ambiente

Sede Legale
 Corso Trieste n. 27 - 70126 Bari
 Tel. 080-5460111 Fax. 0805460150
www.arpapuglia.it
 C.F. e P.IVA 05830420724

Dipartimento provinciale di BARI

Tecnopolis PST
 S.P. Valenzano-Casamassima Km 3
 70010 Valenzano (BA)
 Tel. e Fax. 080-4045707
 P.I.C. dap.ba.arpapuglia@pec.rupar.puglia.it

U.O.C. Servizio Territoriale
 U.O.S. Agenti Fisici

CO.GE: V05 - VAS_001a

Severino VIA
Sugheri
lf

Valenzano (BA), 23/03/2017

Al Direttore ff del Dipartimento Provinciale di Bari
 Al Direttore ff del Servizio Territoriale del DAP BA
 SEDE

Oggetto: ID VIA 265 – Procedimento di Verifica di assoggettabilità a VIA ai sensi di D.Lgs. n. 152/2006 e ss.mm.ii. – L.R. 11/2001 e ss.mm.ii.

Progetto: “Intervento relativo al ripascimento spiagge del lungomare di San Girolamo - Bari”

Proponente: Comune di Bari

Contributo monotematico (Agenti Fisici) al parere ARPA

Con nota acquisita agli atti di questa Agenzia con prot. n. 16190 del 16/03/2017, la regione Puglia avvia la consultazione con i soggetti con competenza ambientale in merito alla procedura in oggetto. Esaminata, per quanto di competenza di questo Servizio, la documentazione disponibile sul sito del SIT Puglia (caricamento del 16/03/2017) si ritiene che l'attuazione del progetto non abbia effetti negativi e significativi sull'ambiente e pertanto possa essere escluso dalla procedura di VIA con le seguenti prescrizioni:

- In fase di cantiere (fase *in operam*) venga effettuato il monitoraggio del rumore in analogia a quanto già previsto dal PMA (rev_03) del 14.11.2015 approvato da ARPA Puglia riferito alla procedura di VIA relativo all'intervento di riqualificazione oggetto della Determinazione n. 01 del 11.01.2012 – codice cifra 089/DIR/2012/00001 del Servizio Ecologia della Regione Puglia.

In particolare tale monitoraggio deve dare evidenza del rispetto dell'art. 17 della L.R. 25/2002 ovvero della deroga concessa dal Comune ai sensi del suddetto articolo.

Il funzionario Istruttore – CTP Fisico
 Dr. Adalberto CRUNETTI

Regione Puglia
 Servizio Ecologia
 Uscita _____ Entrata _____
 AOO_089/ 3061 del 28/3/17



Il Responsabile Servizio Agenti Fisici
 Fisico Dirigente Dr.ssa Maddalena SCHIRONE

M. Schirone

M INF.CPBA.REGISTRO UFFICIALE.U.0018743.21-04-2017



*Ministero delle Infrastrutture
e dei trasporti*

**Capitaneria di Porto
Bari**

Servizio Polizia Marittima
Sezione Demanio/Ambiente
Email: cpbari@mit.gov.it
Pec: dm.bari@pec.mit.gov.it

70122 Bari, _____

AI

REGIONE PUGLIA
Dipartimento Mobilità, Qualità urbana, Opere
Pubbliche, Ecologia e Paesaggio
Servizio VIA-VINCA
Via delle Magnolie, 6/8
70026 MODUGNO
servizio.ecologia@pec.rupar.puglia.it

E, p.c.:

COMUNE di BARI
RIPARTIZIONE EDILIZIA PUBBLICA
Settore Territorio ed Espropri
Via Giulio Petroni, 103
70124 B A R I
infrastrutture.comunebari@pec.rupar.puglia.it

Prot. 31.03.00/ _____ ~~Reg. Dem. Amb.~~
Servizio Ecologia

Uscita _____ Entrata

AOO_089/ 4138 del 28/4/17

COMUNE di BARI
Ripartizione Sviluppo Economico
P.zza Chiurlia, 27
70122 B A R I
suap.comunebari@pec.rupar.puglia.it

Argomento: ID VIA 265 – Procedimento di verifica di assoggettabilità a VIA ai sensi del D.Lgs. n. 152/2006 e ss.mm.ii. L.R.11/2001 mm.ii. e ss. Intervento relativo al ripascimento spiagge del lungomare di San Girolamo – Bari nell’ambito del nuovo “water front” del lungomare IX Maggio.

Si fa riferimento alle note:

- prot. A00089/16-03-2017, n.2596, nonché
- n. 3228 del successivo 3/04/2017

di codesto Dipartimento regionale ed afferenti l'avvio del procedimento di verifica di assoggettabilità a VIA relativamente all' *"...intervento relativo al ripascimento spiagge del lungomare di San Girolamo di Bari"*.

In merito si rappresenta che, con Verbale di consegna ex artt. 34 Cod.Nav. e 36 Reg. Cod. Nav. n. 204 del 23/07/2015 questa Amministrazione marittima ha consegnato, nella disponibilità del Comune di Bari, un'area complessiva di mq.409.079,17 di cui mq. 35.734,95 di aree demaniali marittime a terra e mq. 373.344,22 di specchio acqueo allo scopo di procedere all'esecuzione dei lavori di riqualificazione del fronte mare del lungomare IX Maggio di Bari tra i quali è -anche- prevista la creazione di n. 2 spiagge in ciottoli e di n.2 in sabbia, queste ultime da ubicarsi:

- 1) Nella zona ricompresa tra la *"diga banchinata"* (in prosecuzione del pennello del Lido Massimo) ed il *"1° pennello emerso"*;

- 2) Tra il "2° pennello emerso" ed il frangiflutti da realizzarsi sulla sinistra idraulica del Canale deviatore Lamasinata .

Con riferimento agli interventi sopraindicati ed a quanto oggetto delle note in riferimento questo Ufficio, nel fornire il proprio assenso all'avvio delle procedure di VIA, pur se non direttamente competente ad esprimersi dal punto di vista ambientale, richiama l'attenzione dell'Amministrazione comunale, nonché di codesta Regione, sull'obbligo di comunicare, con adeguato -congruo- anticipo, l'avvio e le modalità di esecuzione dell'attività di ripascimento oggetto dell'odierna V.I.A. al solo scopo di consentire alla scrivente l'emanazione dei concomitanti provvedimenti finalizzati alla tutela della Sicurezza della Navigazione e Salvaguardia della vita umana in mare con particolare riguardo alle modalità di movimentazione dei sedimenti di dragaggio (qualora l'attività di trasporto/ripascimento avvenga tramite l'utilizzo di pontoni o altri mezzi di movimentazione nautica).

E' appena il caso di accennare, pur se oggetto di specifica clausola già presente nel verbale di consegna citato che qualsivoglia modifica al progetto approvato agli atti della scrivente dovrà essere oggetto di preliminare comunicazione da parte del Comune alla scrivente per le opportune valutazioni e /o successive autorizzazioni, nel caso, necessarie.

Nel contempo l'acquisizione -da parte dell'Ente locale- di specifici pareri prodromici all'esecuzione del programmato intervento, come nel caso in trattazione, dovrà essere oggetto di comunicazione a questo Ufficio che, a mente dell'ultimo capoverso dell'art. 36 Reg. Cod. Nav. innanzi citato esercita "...sui beni stessi, i poteri di polizia ai sensi dell'art. 30 del Codice".

IL COMANDANTE
C.A. (CP) Giuseppe MELI



COMUNICAZIONI EX LEGGE 241/90 e s.m.i.
IL RESPONSABILE DEL PROCEDIMENTO
C.F.(CP) Alessandro CORTESI
IL RESPONSABILE DELL'ISTRUTTORIA
Funzionario Tecnico Leonardo MASSA
080 528.15.13 int. 1344



**REGIONE
PUGLIA**

DIPARTIMENTO MOBILITÀ, QUALITÀ URBANA,
OPERE PUBBLICHE, ECOLOGIA E PAESAGGIO
SEZIONE TUTELA E VALORIZZAZIONE DEL PAESAGGIO

AOO_145/2075 del 06/04/2017
PROTOCOLLO USCITA

Trasmissione a mezzo fax e
posta elettronica ai sensi
dell'art.47 del D. Lgs n. 82/2005

Destinatari:
Sezione Autorizzazioni Ambientali
servizio.ecologia@pec.rupar.puglia.it

e, p.c. Comune di Bari
traffico.comunebari@pec.rupar.puglia.it
infrastrutture.comunebari@pec.rupar.puglia.it

Regione Puglia
Sezione Autorizzazioni Ambientali

AOO_089/PROT
11/04/2017 - 0003581
Prot. Ingresso - Registro Protocollo Generale

Soprintendenza Archeologia, Belle Arti e Paesaggio
per la Città Metropolitana di Bari
mbac-sabap-ba@mailcert.beniculturali.it

OGGETTO: Comune di Bari (BA).
Progetto di ripascimento spiagge del lungomare di San Girolamo - Bari
(progetto esecutivo).
Procedimento di Verifica di Assoggettabilità a VIA (D.Lgs. 152/06 e smi, LR
11/01 e smi).

Con riferimento alla procedura di Verifica di assoggettabilità a VIA per il progetto in oggetto, la cui Comunicazione di avvio del procedimento e contestuale convocazione di Conferenza di Servizi in modalità semplificata ai sensi dell'art. 14 bis L. n. 241/1990 e ss.mm.ii. è stata trasmessa dalla della Sezione Autorizzazioni Ambientali con nota prot. n. 2596 del 16/03/2017, acquisita con prot. n. AOO_145/2458 del 16/03/2017, si rappresenta quanto segue.

Sul progetto definitivo dell'opera, comprendente anche gli interventi di ripascimento delle spiagge sul lungomare di San Girolamo, è stato espresso con Determinazione del Dirigente Servizio Ecologia n. 1 dell'11/01/2012 "parere favorevole di compatibilità ambientale e di valutazione di incidenza per il progetto concernente [...] i lavori di riqualificazione del fronte mare del litorale di Fesca - S. Girolamo, nel comune di Bari, facente parte del programma stralcio Area Vasta Metropoli Terra di Bari [...] in conformità a quanto disposto dal Comitato Regionale per la VIA nella seduta del 22/11/2011" il quale aveva evidenziato "la necessità di assoggettare a specifica valutazione ambientale gli aspetti legati a tali attività di ripascimento nonché di tutte le altre attività che comportano movimentazione di sedimenti marini e/o tombamento e ricoprimento degli stessi" e che "qualora dovesse risultare coerente e ammissibile il ripascimento in sabbia, questo dovrà avvenire preferendo il recupero di

www.regione.puglia.it

Servizio Osservatorio e Pianificazione paesaggistica
Via Gentile, 52 - 70126 Bari - tel. 080.540.3539
pec: servizio.assettoterritorio@pec.rupar.puglia.it

Ch



REGIONE
PUGLIA

DIPARTIMENTO MOBILITÀ, QUALITÀ URBANA,
OPERE PUBBLICHE, ECOLOGIA E PAESAGGIO
SEZIONE TUTELA E VALORIZZAZIONE DEL PAESAGGIO

materiali, qualitativamente compatibili, provenienti da attività di dragaggio di porti minori limitrofi (ad es. Torre a Mare)". Nella medesima nota, si dà atto della nota prot. n. 11800 del 15/09/2011 con cui la Soprintendenza per i Beni Architettonici e Paesaggistici per le Province di Bari, Barletta-Andria-Trani e Foggia ha trasmesso il proprio parere reso in una precedente Conferenza di Servizi con nota prot. n. 9660 del 28/07/2011 esprimendo "parere favorevole alla realizzazione delle opere proposte non ritenendo però compatibile la realizzazione di una presenza architettonica destinata ad acquario" e precisando che "ricadendo le opere in area sottoposta a tutela ai sensi della parte III del D. Lgs. 42/04 per le stesse dovrà essere osservata la procedura autorizzativa prevista dall'art. 146 dello stesso decreto".

Sul medesimo progetto definitivo comprendente gli interventi di ripascimento, il Comune di Bari, Ripartizione Urbanistica ed Edilizia Privata ha rilasciato l'Autorizzazione Paesaggistica ex art. 146 del D. Lgs. 42/2004 n. AP 50/2011 del 19/12/2011 con prescrizioni, previo parere "favorevole per le motivazioni già espresse con nota n. 9660 del 28/07/2011" espresso dalla suddetta Soprintendenza con nota prot. n. 14044 del 31/10/2011. Inoltre, con nota prot. n. 115833 del 14/05/2015, la medesima Ripartizione del Comune di Bari, in riscontro ad una nota del RUP del progetto con la quale "è stata evidenziata l'urgenza di giungere all'approvazione della progettazione esecutiva e del consequenziale inizio lavori", ha confermato il "provvedimento di Autorizzazione Paesaggistica AP 50/2001 [...] con la presente nota di definitivo parere favorevole con prescrizioni all'intervento come proposto nella nuova soluzione plano-altimetrica".

Successivamente, con nota prot. n. 2596 del 16/03/2017, acquisita con prot. n. AOO_145/2458 del 16/03/2017, la Sezione Autorizzazioni Ambientali ha comunicato l'avvio del procedimento e convocato contestualmente Conferenza di Servizi in modalità semplificata ai sensi dell'art. 14 bis L. n. 241/1990 e ss.mm.ii. per il solo intervento di ripascimento delle spiagge, in conformità con quanto espresso nella suddetta DD 1/2012. Inoltre, con nota prot. n. 3228 del 03/04/2017, acquisita con prot. n. AOO_145/2789 del 03/04/2017, la Sezione Autorizzazioni Ambientali ha trasmesso il verbale della suddetta CdS.

A precisazione di quanto riportato nel verbale trasmesso con la suddetta nota prot. n. 3228 del 03/04/2017 sul fatto che la scrivente "Sezione renderà il suo contributo nell'ambito del procedimento in oggetto (assoggettabilità a VIA)" specificando "che va approfondita la necessità o meno di acquisire l'Autorizzazione Paesaggistica, in ragione della verifica del titolo eventualmente rilasciato a valle della presentazione del progetto complessivo (quello poi valutato con la DD 1/2012)", considerato che, come esplicitato nelle Prime linee interpretative per l'attuazione del Piano Paesaggistico Territoriale della Puglia approvato con DGR 176 del 16/02/2015 di cui all'Allegato 1 alla DGR n. 1514/2015 in relazione alla durata dell'efficacia dell'Autorizzazione Paesaggistica ai sensi dell'art. 146 del D. Lgs. 42/2004, "il comma 4 dell'art. 146 del D. Lgs. n. 42/04 e smi. dispone che l'autorizzazione paesaggistica ha efficacia per 5 anni a far data dal giorno successivo al rilascio del titolo edilizio (abilitativo l'attività edificatoria) eventualmente necessario per la realizzazione dell'intervento (a meno che il

www.regione.puglia.it

Servizio Osservatorio e Pianificazione paesaggistica
Via Gentile, 52 - 70126 Bari - tel. 080.540.3539
pec: servizio.assettoterritorio@pec.rupar.puglia.it

Ch

**REGIONE
PUGLIA****DIPARTIMENTO MOBILITÀ, QUALITÀ URBANA,
OPERE PUBBLICHE, ECOLOGIA E PAESAGGIO
SEZIONE TUTELA E VALORIZZAZIONE DEL PAESAGGIO**

ritardo in ordine al rilascio e alla conseguente efficacia di quest'ultimo non sia dipeso da circostanze imputabili all'interessato), scaduto tale termine l'esecuzione dei progettati lavori deve essere sottoposta a nuova autorizzazione", si rappresenta che allo stato attuale risulta efficace l'Autorizzazione Paesaggistica ex art. 146 del D. Lgs. 42/2004 rilasciata dal Comune di Bari con Autorizzazione n. AP 50/2011 del 19/12/2011 sul progetto definitivo dell'opera, comprendente anche gli interventi di ripascimento delle spiagge sul lungomare di San Girolamo.

Il Funzionario istruttore
(arch. Rocco Pastore)

La Dirigente *ad interim* del Servizio
Osservatorio e Pianificazione Paesaggistica
(arch. Maria Raffaella Lamacchia)

La Dirigente della Sezione
Tutela e Valorizzazione del Paesaggio
(ing. Barbara Loconsole)

www.regione.puglia.it

Servizio Osservatorio e Pianificazione paesaggistica
Via Gentile, 52 - 70126 Bari - tel. 080.540.3539
pec: servizio assettoterritorio@pec.rupar.puglia.it




**REGIONE
PUGLIA**

**DIPARTIMENTO Risorse Finanziarie e
Strumentali, Personale ed Organizzazione**

SEZIONE Demanio e Patrimonio

SERVIZIO Demanio Costiero e Portuale

Trasmissione a mezzo posta elettronica
ai sensi dell'art 47 del D. Lgs n. 82/2005



Destinatario.

Regione Puglia
Sezione Autorizzazioni Ambientali
Servizio Via e Vinca
servizio.eco.opgia@pec.rupar.puglia.it

p.c.

Comune di Bari
Infrastrutture.comune.bari@pec.rupar.puglia.it
traffico.comune.bari@pec.rupar.puglia.it

Rif. a): nota Regione Puglia Sezione Autorizzazioni Ambientali prot. n° AOO_089/18-05-17 n° 4907

Oggetto: ID VIA 265 - Procedimento di Verifica di assoggettabilità a VIA ai sensi di D.Lgs. n. 152/2006 e ss.mm.ii. - LR. 11/2001 ss.mm.ii. Progetto: "Intervento relativo al ripascimento spiagge del lungomare di San Girolamo - Bari".

Proponente: Comune di Bari (BA). Conferenza di Servizi in modalità semplificata ai sensi dell'art. 14 bis L. n. 241/1990 e ss. mm. ii. così come modificata dal D.Lgs. n. 127/2016. Comunicazione di riavvio del procedimento a seguito di integrazione documentale richiesta in sede di CdS del 27.03.2017.

Si riscontra la nota in rif. a) acquisita agli atti del Servizio scrivente con prot. AOO_108_07/06/17 n° 13215 con la quale la Sezione Autorizzazioni Ambientali della Regione Puglia ha comunicato il riavvio dei termini del procedimento in oggetto e l'aggiornamento della documentazione in pubblicazione sul portale Ambientale della Regione Puglia ed ha contestualmente richiesto a tutti gli Enti coinvolti il rilascio di pareri, nulla osta e atti di assenso, per rappresentare quanto segue.

Dalla documentazione progettuale posta a base del procedimento in oggetto si evince che l'intervento relativo al ripascimento spiagge lungomare di San Girolamo - Bari rientra tra quelli previsti nel più ampio progetto esecutivo per "Lavori di riqualificazione fronte mare del litorale di Fesca - San Girolamo", per cui questo Servizio ha rilasciato il proprio parere con prescrizioni a mezzo della nota prot. AOO_108_14/04/2015 - 0004695. Nello specifico, per quanto di competenza dello Scrivente, si rimanda al suddetto parere che ad ogni buon conto si allega in copia alla presente.

L'occasione è gradita per porgere distinti saluti.

Il funzionario istruttore
Roberto Monticelli

Il Dirigente del Servizio
Avv. Costanza Moreo

Regione Puglia
Sezione Autorizzazioni Ambientali

AOO_089/PROT
14/06/2017 - 0005908
Prot. Ingresso - Registro - Protocollo Generale

www.regione.puglia.it

Servizio Demanio Costiero e Portuale Via Gentile, 52 - 70121 Bari - Tel: 080 5403289
mail: r.monticelli@regione.puglia.it - pec: demanlomarittimo.bari@pec.rupar.puglia.it



**REGIONE
PUGLIA**

AREA FINANZA E CONTROLLI
SERVIZIO DEMANIO E PATRIMONIO

Ufficio Demanio marittimo

Trasmissione a mezzo PEC ai sensi
dell'art 47 del D. lgs n. 82/2005

Regione Puglia
Demanio e Patrimonio

UO Demanio e Patrimonio

AOO_108
14/04/2015 - 0004695
Protocollo: Uscita

Destinatari

Comune di Bari
**Ripartizione Infrastrutture, Viabilità e Opere
Pubbliche**
Settore Mobilità Urbana
Via Giulio Petroni, 103
70124 - Bari
traffico.comunebari@pec.rupar.puglia.it

rif. nota Comune di Bari prot. n. 69878 del 24/03/2015

**Oggetto: P.O. FESR 2007-2013 – Asse VII – Linea di intervento 7.1. – Programma stralcio
Area Vasta Metropoli Terra di Bari. Lavori di riqualificazione fronte mare del litorale di
Fesca – San Girolamo.**

Si riscontra la nota in riferimento, acquisita agli atti di questo Ufficio con prot. AOO_108_26/03/2015 n° 3878, trasmessa da Codesto Comune unitamente agli elaborati del progetto esecutivo, richiedendo a tutti gli enti coinvolti un contributo al fine di esprimere il proprio parere di competenza nell'ambito della Conferenza di servizi convocata per il 15/04/2015, in merito alle modifiche introdotte nel progetto esecutivo rispetto al progetto definitivo che ha scontato il procedimento di VIA.

Dall'esame della documentazione progettuale fornita su supporto informatico, da quanto si evince dall'elaborato "GD1-Relazione Generale", si rileva che le principali variazioni/aggiunte rispetto alle previsioni del progetto definitivo riguardano principalmente

- L'inclusione nel progetto del tratto di fognatura bianca di competenza dell'IACP, escluso dall'appalto e il rispetto dell'attuale piano stradale in corrispondenza del comparto IACP stesso,
- La soppressione del parcheggio interrato in corrispondenza della piazza del mare a causa dell'interferenza con il collettore di fognatura nera realizzato da AQP spa e il raccordo con la viabilità esistente nel tratto prospiciente la piazza sollevando il piano stradale a quota + 3,80 circa,
- La definizione dei limiti dell'intervento di riqualificazione, al fine di meglio garantire la viabilità di quartiere, costituiti da via Ritelli ad sud-est e l'incrocio con la piazzetta di via Perosi ad nord-ovest ;

www.regione.puglia.it

Ufficio Demanio marittimo
Via Gentile, 52 - 70121 Bari - Tel. 080 540 3289- Fax: 080 540 3256
mail: r.monticelli@regione.puglia.it - pec: demaniamarittimo.bari@pec.rupar.puglia.it



REGIONE
PUGLIA

AREA FINANZA E CONTROLLI
SERVIZIO DEMANIO E PATRIMONIO

Ufficio Demanio marittimo

- Fondazioni dell'è sedute e delle scale, nonché della tipologia delle fondazioni della piazza del mare.

Pertanto, in relazione alle sopra richiamate variazioni introdotte nel progetto esecutivo, per quanto di competenza di questo Ufficio ai soli fini demaniali marittimi si può ritenere valido il parere espresso a mezzo della nota prot. AOO_108_20/07/11_n°10791, subordinato ai seguenti avvisi/indicazioni/prescrizioni:

- Verificare la mancata reintroduzione nel progetto esecutivo delle opere marittime, dei un pennelli sommersi in sacchi di geotessuto contenti sabbia, con particolare riferimento a quello previsto per evitare che i sedimenti giungano all'imboccatura del bacino nautico, segnalando che la rappresentazione del pennello sommerso risulta ancora presente nelle nuove simulazioni fornite nella elaborato "E251E--OM-R01 Opere Marittime Relazione Tecnica";
- In coerenza con le prescrizioni previste nella Determinazione del Dirigente Servizio Ecologia n° 1 del 11/01/2012 risulta utile rammentare *"si ritiene opportuno, ferme restando le voluzioni che la Amministrazione competente vorrà imporre in ordine alla coerenza dell'intervento con le "Linee guida per la individuazione di interventi tesi a mitigare le situazioni di maggiore criticità delle coste bosse pugliesi", prevedere un monitoraggio circa gli effetti della realizzazione delle opere sulle spiagge limitrofe"*;
- In coerenza con il punto precedente in merito all'intervento di ripascimento previsto in progetto risulta necessario predisporre un piano di monitoraggio della dinamica costiera che preveda tramite sopralluoghi, rilievi e report fotografici la descrizione dell'evoluzione della spiaggia con particolare riferimento a:
 - o profilo trasversale di spiaggia;
 - o andamento della linea di riva;
 - o grado di arrotondamento del materiale litoide costituente la spiaggia;

Il piano di monitoraggio dovrà essere predisposto prevedendo i seguenti intervalli minimi di rilevazione:

- o t0 (prima dell'inizio dei lavori);
- o tr (a chiusura dei lavori di ricarica);
- o tr(y) (per i successivi 5 anni [y =1; .5]);

Inoltre si dovrà prevedere la redazione ed esecuzione di un piano di gestione stagionale della spiaggia, per il ripristino del profilo trasversale e della linea di riva, tramite interventi di redistribuzione-ricollocamento dei sedimenti; il piano dovrà prevedere gli interventi di manutenzione ordinaria (stagionale) e gli eventuali interventi di natura straordinaria che dovessero rendersi necessari al fine di redistribuire i sedimenti a seguito di forti mareggiate.

www.regione.puglia.it

Ufficio Demanio marittimo
Via Gentile, 52 - 70121 Bari - Tel: 080 540 3289- Fax: 080 540 3256
mail: r.monticelli@regione.puglia.it - pec: demaniomarittimo.bari@pec.rupar.puglia.it



**REGIONE
PUGLIA**

AREA FINANZA E CONTROLLI
SERVIZIO DEMANIO E PATRIMONIO

Ufficio Demanio marittimo

La presente è resa anche in riscontro alla convocazione alla partecipazione della Conferenza di Servizi per il giorno 15 aprile 2015, giusta nota prot. 69878 del 24/03/15 presso il Settore Mobilità Urbana del Comune di Bari, in riferimento alla quale non si riesce a garantire la partecipazione

Si coglie l'occasione per porgere distinti saluti.

Il funzionario istruttore
Roberto Monticelli

Il Dirigente dell'Ufficio
Ing. Sergio De Feudis

www.regione.puglia.it

Ufficio Demanio marittimo
Via Gentile, 52 - 70121 Bari - Tel. 080 540 3289 - Fax 080 540 3256
mail: r.monticelli@regione.puglia.it - pec: demaniamarittimo.bari@pec.rupar.puglia.it



**REGIONE
PUGLIA**

Regione Puglia
Sezione Risorse Idriche

AOO_075/PROT
13/06/2017 - 0005031
Prot. Uscita - Registro, Protocollo Generale

Trasmissione a mezzo fax e posta
elettronica ai sensi dell'art 47 del
D. Lgs n. 82/2005

**DIPARTIMENTO AGRICOLTURA
SVILUPPO RURALE ED AMBIENTALE
SEZIONE RISORSE IDRICHE**

Sezione Autorizzazioni Ambientali
Servizio VIA e VINCA
servizio.ecologia@pec.rupar.puglia.it

Metropolitana di Bari
Servizio Edilizia Pubblica
Territorio e Ambiente
ambienterifiuti.provincia.bari@pec.rupar.puglia.it

Comune di Bari
infrastrutture.comunebari@pec.rupar.puglia.it

**Oggetto: ID VIA 265 – Procedimento di verifica di Assoggettabilità a VIA ai sensi del D.Lgs. n.152/2006 e s.m.i. e L.R. n.11/2001 e s.m.i.- Progetto di "Intervento relativo al ripascimento spiagge del lungomare di San Girolamo Bari".
Proponente Comune di Bari.**

Con la presente si riscontra la nota di codesto Servizio, acquisita al protocollo della Sezione scrivente al n. 4381 del 30/03/2017 finalizzata alla richiesta di parere di compatibilità al PTA del progetto in epigrafe.

L'esame preliminare degli elaborati progettuali acquisiti, ha evidenziato che il progetto si riferisce alla riqualificazione del fronte mare del lungomare di San Girolamo con opere di miglioramento strutturale e funzionale delle aree, fronte mare.

L'area interessata dalla progettazione ricade ovviamente in catastali, che sono caratterizzati dal vincolo della "Contaminazione Salina" come indicato nel Piano di Tutela delle Acque, approvato con D.C.R. n. 230 del 20/10/2009.

In tali aree, il P.T.A. ha previsto misure volte a promuovere la pianificazione nell'utilizzo delle acque, al fine di evitare ripercussioni sulla qualità delle stesse e a consentire un consumo idrico sostenibile, applicando le limitazioni di cui alle Misure 2.10, alle quali si fa espresso rinvio nel caso di approvvigionamento idrico da falda sotterranea.

Le opere previste, nel loro insieme non interferiscono con il suddetto vincolo, pertanto, questa Sezione, con solo riferimento al PTA, ritiene che nulla osta alla realizzazione dell'intervento come progettato.

Distinti saluti

Il Responsabile P.O.
Geom. Giovanni Regina

Il Responsabile A.P.
Michele Cuticci

Regione Puglia
Sezione Autorizzazioni Ambientali

AOO_089/PROT
15/06/2017 - 0005968
Prot. Ingresso - Registro, Protocollo Generale

Il Dirigente della Sezione
Dott. Luca Limongelli

www.regione.puglia.it

Sezione Risorse Idriche
Via delle Magnolie,6/8 ZI -70026 Modugno (Ba) - Tel: 080 5407714 - Fax: 080 5409598
mail: g.regina@regione.puglia.it

UFF. VIA/VINCA
ANGELINI
[Handwritten signature]



REGIONE PUGLIA
DIPARTIMENTO MOBILITÀ, QUALITÀ, URBANA, OPERE PUBBLICHE E PAESAGGIO
ASSESSORATO ALLA QUALITÀ DELL'AMBIENTE
SEZIONE AUTORIZZAZIONI AMBIENTALI
SERVIZIO VIA E VINCA

Regione Puglia
Sezione Autorizzazioni Ambientali

AGO_089/PROT
01/08/2017 - 0007629
Prot. Ingresso Registro Protocollo Generale

Al Dirigente Servizio VIA e VINCA
S E D E

Parere espresso nella seduta del 01.08.2017
ai sensi del Regolamento Regionale n. 10/2011, approvato con D.G.R. n. 1099 del 16.05.2011

OGGETTO: D.Lgs. n. 152/2006 e s.m.i. e L.R. n. 11/2001 e s.m.i. - Procedura di Verifica di Assoggettabilità a VIA. Progetto: "Intervento relativo al ripascimento spiagge del lungomare di San Girolamo - Bari".
Proponente: **Comune di Bari (BA)**

[Handwritten signatures and initials]

COMITATO REGIONALE PER LA VALUTAZIONE DI IMPATTO AMBIENTALE

PREMESSA E DESCRIZIONE INTERVENTO

L'intervento di riqualificazione del Water Front del lungomare IX Maggio nel quartiere San Girolamo - Fesca a Bari è già stato oggetto di procedura di Valutazione di Impatto Ambientale sulla base del progetto definitivo, che si è conclusa con esito positivo in virtù della Determinazione n.01 del 11.01.2012 - codice cifra 089/DIR/2012/00001 del Servizio Ecologia della Regione Puglia.

La Determina riportava delle prescrizioni, richiamate da pag.23 a pag.27 della stessa, alcune delle quali riscontrate nell'immediato dal proponente, con esito positivo nella successiva verifica di ottemperanza di cui alla nota del 06.03.2012 -0002068 del Servizio Ecologia della Regione Puglia.

Le altre prescrizioni di cui alla Determinazione n.1/2012 riguardavano attività da svolgersi in fasi diverse e comunque successive rispetto alla Determinazione medesima.

All'esito della gara (secondo la procedura dell'appalto integrato) l'Appaltatore ha predisposto il progetto esecutivo che è stato approvato in variante (ex art.169 c.4 del D.P.R.207/2010) con deliberazione di Giunta Comunale n. 503/2015 per via della mancata previsione, tra l'altro, del parcheggio interrato che nel progetto definitivo era ubicato al di sotto della Piazza del Mare.

Per detta approvazione venne convocata dal R.U.P. Ing. Claudio Laricchia apposita Conferenza di Servizi che si concluse positivamente il 29/05/2015 previa acquisizione, tra le altre, della nota prot. A00089/30-04-2015 n.5871 del Servizio Ecologia della Regione Puglia con la quale veniva confermato quanto già disposto con la Determinazione n.1/2012 ed era evidenziato il carattere di non sostanzialità della variante proposta.

Le attività svolte dal proponente in adempimento alle altre prescrizioni di cui alla più volte richiamata Determinazione del Servizio Ecologia della Regione Puglia n.1/2012 sono state le seguenti:

- **depuratore Bari ovest e relativa condotta di scarico:** l'AQP S.p.a. ha avviato la procedura di verifica di assoggettabilità a V.I.A. del progetto definitivo per la realizzazione del prolungamento della condotta sottomarina recapito finale degli impianti di depurazione di Bari Ovest e Bitonto (B.U.Regione Puglia n.115/2016);
- **piste a mare ed operazioni che comportano movimentazione di sedimenti:** le lavorazioni vengono eseguite con tecniche ed accorgimenti in grado di minimizzare l'intorbidimento delle acque e la diffusione di sedimenti sospesi. Le opere non interferiscono in modo diretto con le specie e gli habitat protetti presenti nell'area;
- **monitoraggio ante operam:** sono stati eseguiti i monitoraggi ante operam previsti dal Piano di Monitoraggio Ambientale (rev._03) del 14.11.2015 approvato da ARPA Puglia.
- **monitoraggio durante operam:** vengono eseguiti i monitoraggi durante operam previsti dal Piano di Monitoraggio Ambientale (rev._03) del 14.11.2015 approvato da ARPA Puglia.
- **accantonamento fondo per posidonia oceanica:** nel quadro economico del progetto esecutivo approvato è previsto specifico accantonamento di Euro 20.000,00 per il rimboschimento;
- **materiali da utilizzare per le OO.MM.:** è stata acquisita prima dell'inizio lavori la certificazione delle caratteristiche fisico-meccaniche dei materiali che si stanno utilizzando per le opere marittime :
 - certificato di LABORTEST s.r.l. (Corato) n. 376/2015 del 18/12/2015 per il materiale proveniente dalla cava in c.da Matine in agro di Ruvo di Puglia di Proprietà di "INTERNATIONAL MARBLES s.r.l.";
 - certificato di TECNO_LAB s.r.l. (Altamura) n.1247/A/15 del 11/12/2015 per il materiale proveniente da INERTI SUD s.r.l. cava al Km 113 S.S.96 Palo del Colle;
 E' prevista l'acquisizione di ulteriori certificazioni in corso d'opera tramite verifiche affidate a GEO s.r.l. (Modugno).
- **fase di cantiere:** vengono continuamente monitorate gli impatti della fase di cantiere (rumore, produzione di polveri, ecc. ecc.) e vengono adottate tutte le misure idonee a scongiurare qualunque pericolo connesso con eventi piovosi. Vengono altresì adottati tutti gli accorgimenti in grado di evitare qualunque tipo di inquinamento della falda superficiale e dell'area a mare unitamente agli accorgimenti finalizzati a garantire la sicurezza del cantiere in relazione alle varie matrici ambientali.

COMITATO REGIONALE PER LA VALUTAZIONE DI IMPATTO AMBIENTALE

La presente procedura di Verifica di Assoggettabilità a VIA deriva dalla stessa VIA a suo tempo approvata dall'Autorità Competente della Regione Puglia, Assessorato alla Qualità dell'Ambiente, Servizio Ecologia (in seguito AC) con Det. 089/DIR/2012/00001 n.1/2012 dell'Ufficio V.I.A. e Politiche Energetiche.

In essa l'AC ha segnalato la necessità di approfondire lo studio di impatto ambientale in fase di progetto esecutivo e costruttivo, dichiarando, testualmente (pag 16 della determinazione richiamata):

Il Comitato VIA evidenzia la necessità di assoggettare a specifica valutazione ambientale gli aspetti legati a tali attività di ripascimento, nonché di tutte le altre attività che comportano movimentazione di sedimenti marini e/o tombamento e ricoprimento degli stessi. Il Comitato, inoltre, decide che, qualora dovesse risultare coerente e ammissibile il ripascimento in sabbia, questo dovrà avvenire preferendo il recupero di materiali, qualitativamente compatibili, provenienti da attività di dragaggio di porti minori limitrofi (ad es. Torre a Mare).

Successivamente in base a specifica "Verifica di ottemperanza", il Comitato Regionale VIA ha fatto conoscere il suo parere finale che, testualmente recita: "si ritiene possibile il ripascimento con sabbia delle due spiagge in discussione", ovvero quelle previste nel progetto, negli estremi est ed ovest del lungomare.

Il proponente chiarisce che si fa riferimento ai **ripascimenti strutturali**, come definiti dalle linee guida della Regione Liguria (L.R. 13/1999), ovvero: *interventi volti al potenziamento, alla ricostruzione o alla creazione ex novo di spiagge, con apporto di sabbia in quantità superiore ai 10 metri cubi per metro lineare di spiaggia.*

Il presente parere, che è relativo al solo intervento di ripascimento spiagge del Lungomare di San Girolamo, è stato istruito sulla base della seguente documentazione presentata dal proponente:

- S.I.A. – TAV.1_RELAZIONE
- S.I.A. – TAV.2_SINTESI NON TECNICA
- S.I.A. – TAV.3_FASCICOLO DEGLI ALLEGATI

Integrazioni post CdS_23/03/2017:

- E251E--OM-18_Opere marittime – Spiaggia in sabbia ovest – Pianta – Sezioni di Computo – Sezione tipo_Rev.01;
- E251E--OM-19_Opere marittime – Spiaggia in ciottoli ovest – Pianta – Sezioni di Computo – Sezione tipo_Rev.01;
- E251E--OM-20_Opere marittime – Spiaggia in ciottoli est – Pianta – Sezioni di Computo – Sezione tipo_Rev.01;
- E251E--OM-21_Opere marittime – Spiaggia in sabbia est – Pianta – Sezioni di Computo – Sezione tipo_Rev.01;
- Fascicolo delle autorizzazioni;
- Tav. A – Ambiti delle spiagge;
- Tav. B – OO.MM. progettate e realizzate
- Relazione ad integrazione di quanto già acquisito dall'Autorità competente in data 02.12.2016 prot. n. 13162 con data Marzo 2017.
- Nota integrativa richiesta dal Comitato VIA regionale acquisita dall'Autorità competente in data 11.07.2017 prot. n. 6865, successivamente integrata con nota integrativa acquisita dall'Autorità competente in data 18.07.2017 prot. n. 7112.
- Nota integrativa trasmessa via mail ed acquisita dall'Autorità competente in data 01.08.2017 prot. n. 0007620.

3

COMITATO REGIONALE PER LA VALUTAZIONE DI IMPATTO AMBIENTALE

CARATTERISTICHE DEL PROGETTO

L'intervento di ripascimento riguarda tutto il fronte mare di spessore pari a circa 20 cm (da DD_01/2012), avente l'obiettivo di evitare che le onde residue a seguito del frangimento giungano in corrispondenza della viabilità pedonale e veicolare, articolata in quattro porzioni (in ordine da ovest ad est):

- spiaggia in sabbia lato ovest;
- spiaggia in ciottoli lato ovest;
- spiaggia in ciottoli lato est;
- spiaggia in sabbia lato est.

Nel seguito è riportata la planimetria generale ed il profilo-tipo del ripascimento in sabbia.

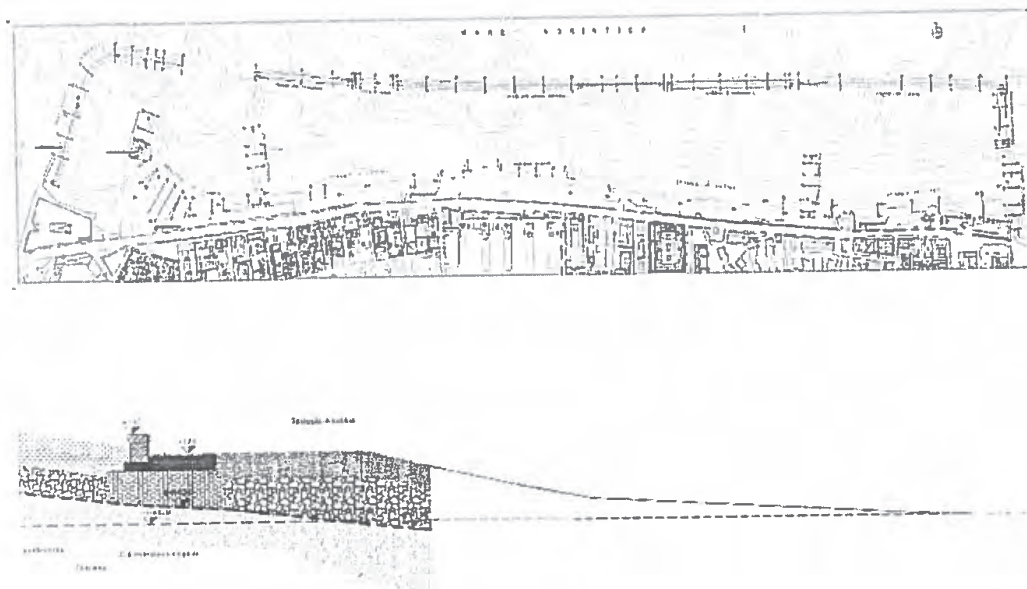


Figura 1 - Planimetria generale e profilo-tipo del ripascimento in sabbia

Oltre lo strato filtro sottostante, la sabbia oggetto di ripascimento è quella prodotta dal dragaggio del porto di Torre a Mare (circa 8 km a sud di San Girolamo). Il capitolato di appalto prevede che da questo sito possano essere utilizzati 16000mc, mentre altri 5000mc saranno prelevati da cave, per un totale di 21000mc.

Per l'analisi degli impatti relativi alla gestione del cantiere, le modalità e tempi di attuazione, ivi comprese la descrizione delle caratteristiche fisiche dell'insieme del progetto, delle sue interazioni con il sottosuolo e delle esigenze di utilizzazione del suolo, il proponente rimanda alla Determinazione del 11.01.2012 - codice cifra 089/DIR/2012/00001 del Servizio Ecologia della Regione Puglia (tratto dall'elaborato S.I.A. - TAV. 1_RELAZIONE).

Nel Quadro di Riferimento Ambientale dell'elaborato S.I.A. - TAV. 1_RELAZIONE, il proponente riporta tutti gli studi relativi al modello digitale del fondale, il calcolo del moto ondoso e sue interazioni con il

[Handwritten signature]

[Handwritten signature]

[Handwritten signature] 4

COMITATO REGIONALE PER LA VALUTAZIONE DI IMPATTO AMBIENTALE

ripascimento oltre che il calcolo della rifrazione per l'area in esame. Inoltre, dopo aver determinato l'analisi delle onde, l'analisi del frangimento ha effettuato l'analisi del comportamento dell'onda sul profilo di spiaggia.

Nella relazione integrativa presentata (*Relazione ad integrazione di quanto già acquisito dall'Autorità competente in data 02.12.2016 prot. n. 13162 con data Marzo 2017*) sono stati riportati i risultati della caratterizzazione delle sabbie di ripascimento, ed in particolare le sabbie da dragare nel porticciolo di Torre a Mare.

I criteri di caratterizzazione seguiti si riferiscono al Manuale ICRAM/APAT (*Manuale per la movimentazione dei sedimenti marini*, 2007) ripreso dalla recente normativa (D.M. MATTM n.173/2016).

Nello specifico, è stata condotta una *Caratterizzazione chimica del sedimento* secondo i composti standard della tab. 2.4 del DM 173/2016. Gli esiti delle analisi chimiche complete dei sedimenti, sono state paragonate ai livelli chimici di riferimento L1 (più restrittivo) ed L2 (tab. 2.5 del DM 173/2016).

A titolo di paragone ed ulteriore sicurezza, è stato effettuato analogo esame sulle sabbie in situ nell'area del lungomare di San Girolamo da ripascere: Lido Massimo e Lido Adria.

Per la valutazione sono stati seguiti i criteri di integrazione ponderata, ai sensi del DM 173/2016 (sua Appendice 2C).

È stata altresì effettuata la *Caratterizzazione fisica dei materiali* secondo le indicazioni della tabella 2.6 del DM 173/2016, considerando, per tutti i siti, i seguenti aspetti:

- identiche scale cromatiche per i colori,
- frazioni granulometriche stimate con passo 0,5phi, complete di curva granulometrica cumulata;
- analisi mineralogiche facoltative.

Nell'analisi è stata aggiunta la valutazione colorimetrica e granulometrica di un "ripascimento naturale", ovvero della spiaggia in sabbia che spontaneamente si è formata sottoflutto al molo preesistente al margine occidentale del lungomare di San Girolamo.

Infine, è stata condotta una *Caratterizzazione biologica*, sottolineando che lo stesso DM 173/2016 segnalava, *attualmente, non risulta possibile definire valori limite di carattere sanitario per le abbondanze di indicatori di contaminazione fecale e singoli microrganismi patogeni nei sedimenti e nelle sabbie.*

Di conseguenza, a titolo puramente indicativo, è stato riportato il dato relativo alla migliore qualità per le acque di balneazione, come confronto rispetto alla caratterizzazione microbiologica delle sabbie di Torre a Mare e di Lido Massimo e Lido Adria.

Dai risultati ottenuti con le analisi il proponente riporta le seguenti considerazioni:

le analisi effettuate per la determinazione dei parametri chimici e microbiologici si limitano, per ovvi motivi, alle sabbie dragate nel porto di Torre a Mare, che presentano una contaminazione nulla o trascurabile, con valori di concentrazione sempre abbondantemente al di sotto dei livelli chimici di riferimento, anche nel caso L1, più restrittivo del DM 173/2016. Passando all'analisi ponderata, considerati sia l'indice di pericolo chimico HQC che quello HQB di disponibilità, alle sabbie di Torre a Mare può essere attribuita la classe di qualità A, ovvero la migliore ai sensi del DM 173/2016. Ciò significa piena possibilità di ripascimento con dette sabbie, sia della spiaggia emersa, sia della sommersa.

Dal punto di vista granulometrico, il DM 173/2016 prevede che la qualità del sedimento da usarsi per il ripascimento è garantita dall'assenza di materiale fine (pelite, ovvero somma di limo: $0,063 \text{ mm} < D < 0,004 \text{ mm}$ ed argilla: $D < 0,004 \text{ mm}$) e la netta prevalenza della frazione sabbiosa, che assicurano la rispondenza delle sabbie di Torre a Mare al DM 173/2016.

Complessivamente, quindi, si può ritenere che tutte le sabbie esaminate, comprese quelle di Torre a Mare, appartengono ad una stessa famiglia granulometrica dal punto di vista della realizzazione di un ripascimento strutturale.

Di conseguenza, se ne deduce la compatibilità granulometrica delle sabbie dragate nel porticciolo di Torre a Mare per entrambe le spiagge in sabbia previste dal progetto e, comunque, le valutazioni effettuate costituiscono punto di riferimento nell'eventualità si debba ricorrere a sabbie provenienti da cave a terra, ipotizzata come ulteriore alternativa dalla verifica di ottemperanza dell'AC.

Per quanto riguarda la percezione, dipendente soprattutto dal colore, i risultati forniti da ARPA Puglia ne dimostrano la piena compatibilità. L'analisi colorimetrica, infatti, segnala dati assolutamente identici per

5



COMITATO REGIONALE PER LA VALUTAZIONE DI IMPATTO AMBIENTALE

tutte le sabbie analizzate, essendo il parametro Munsell sempre 2.5Y per la saturazione del colore e 5/2 per il suo tono

Per quanto riguarda il ripascimento in ciottoli, previste in progetto a ridosso della "piazza del mare", il proponente dichiara che trovano giustificazione in due elementi essenziali:

- 1) *Necessità strutturali di ulteriore difesa del lungomare, nelle zone più sensibili della costa in esame, dal punto di vista dell'energia scaricata dalle onde. Infatti, la geometria dei frangiflutti e le maggiori profondità dei fondali in queste zone (soprattutto quelli antistanti la spiaggia ovest) sono tali da mantenere una certa energia del moto ondoso fino alla riva. D'altra parte, incrementare la protezione strutturale avrebbe comportato il rischio di eccessivo ristagno delle acque dello specchio protetto. Di conseguenza, si rende necessaria l'ulteriore protezione costituita dalla spiaggia in ciottoli. Si ricorda, infatti, che la spiaggia in materiale sciolto, generando una battigia di una certa pendenza e lunghezza, è fattore di difesa del lungomare retrostante perché allontana da questo il frangimento dell'onda e ne scarica prima della riva l'energia.*
- 2) *Il ripascimento in ciottoli è comunque previsto come preferenziale, per la sub-unità fisiografica in esame, dal Piano delle Coste della Regione Puglia e relative "Linee guida per l'individuazione di interventi tesi a mitigare le situazioni di maggiore criticità delle coste basse pugliesi", approvate con Deliberazione della Giunta Regionale n. 410 del 10/03/2011 e s.m.i.*

Ulteriormente si richiamano, per essere considerate parte integrante del presente parere, le ultime tre note integrative citate in narrativa (relative a luglio-agosto 2017), in merito alle quali si prende atto delle integrazioni poste in risalto dal proponente, pur non considerandole totalmente esaustive.

CONCLUSIONI

Alla luce di tutte le considerazioni precedenti, questo Comitato prende atto dell'approccio propositivo e degli approfondimenti e ritiene possa esprimersi un parere favorevole per l'esclusione dalla procedura di VIA, a condizione che le forniture di ciottoli siano attentamente effettuate e verificate con specifica caratterizzazione in corso d'opera, che conduca comunque al raffronto con le caratteristiche qualitative dei ciottoli riscontrabili nelle aree più prossime a quelle di intervento, stante la mancanza di ciottoli sul sito oggetto di ripascimento. Le considerazioni derivanti dalla suddetta caratterizzazione saranno trasmesse a firma di tecnico competente al RUP della Stazione Appaltante per le relative considerazioni e verifiche di ottemperanza.

Handwritten signatures and initials of committee members, including a large signature on the left and several smaller ones on the right, some with dates like '17/8'.

COMITATO REGIONALE PER LA VALUTAZIONE DI IMPATTO AMBIENTALE





REGIONE PUGLIA
ASSESSORATO ALLA QUALITA' DELL'AMBIENTE

Area Politiche per la riqualificazione, la tutela e la sicurezza ambientale e per l'attuazione delle opere pubbliche
SERVIZIO ECOLOGIA

Ufficio Programmazione V.I.A. V.A.S e Politiche Energetiche
Comitato Reg. le di V.I.A Valutazione di incidenza e autorizzazione integrata ambientale

1	Esperto in Chimica Dott. Damiano Antonio Paolo MANIGRASSI	
2	Esperto in Gestione dei Rifiuti Dott. Salvatore MASTRORILLO	
3	Esperto in gestione delle acque Ing. Alessandro ANTEZZA	
4	Espertogiuridico-legale Avv. Vincenzo COLONNA	
5	Esperto in igiene ed epidemiologia ambientale Dott. Guido CARDELLA	
6	Esperto in impianti industriali e diffusione ambientali Ing. Ettore TRULLI	
7	Esperto in Urbanistica Ing. Claudio CONVERSANO	
8	Esperto in Infrastrutture Arch. Antonio Alberto CLEMENTE	
9	Esperto in paesaggio Arch. Paola DIOMEDE	
10	Esperto in scienze ambientali Dott. Gianluigi DE GENNARO	
11	Esperto in scienze forestali Dott. Gianfranco CIOLA	
12	Esperto in scienze geologiche Dott. Oronzo SANTORO	
13	Esperto in scienze marine Dott. Giulio BRIZZI	
14	Esperto in scienze naturali Dott. Vincenzo RIZZI	
15	Esperto in valutazioni economico-ambientali Ing. Tommaso FARENGA	
16	Rappresentante Provincia BAT Avv. Vito BRUNO o, delegato supplente, ing. Stefano DI BITONTO o delegato dott. Emiliano PIERELLI	
17	Rappresentante Provincia di Lecce Ing. Dario CORSINI	
18	Rappresentante Provincia di Foggia Arch. Stefano BISCOFFI	
19	Segretariato regionale per la Puglia (MIBACT) Arch. Donatella CAMPANILE o, suo delegato	

COMITATO REGIONALE PER LA VALUTAZIONE DI IMPATTO AMBIENTALE

	supplente arch. Anita GUARNIERI	
20	Rappresentante Provincia di Brindisi Ing. Giovanna ANNESE (su delega dott. Epifani)	
21	Rappresentante Provincia di Taranto Ing. Dalila BIRTOLO o delegato Ing. Emiliano MARRONE o delegato Ing. Aniello POLIGNANO	
22	Rappresentante Città Metropolitana di Bari Ing. Massimiliano PISCITELLI - Avv. Magda MICCOLIS	
23	Rappresentante dell'Autorità di Bacino della Puglia Dott.ssa Daniela DI CARNE	
24	Rappresentante dell'ARPA Puglia Dott. Vito FERRINO - Ing. Roberto PRIMERANO	
25	Rappresentante dell'Ass.toreg.le alla Qualità del Territorio Dott. Michele BUX	

MOD. ARIQ
B C / 255



*Ministero dei beni e delle attività culturali
e del turismo*

Soprintendenza Archeologia, belle arti e paesaggio per la
Città Metropolitana di Bari
Bari

MIBACT-SABAP-BA
STP
0007967 08/08/2017
CI. 34.04.02/1.101

MOD 304

Alla Regione Puglia
Dipartimento Mobilità,
Qualità Urbana
Opere Pubbliche, Ecologia e Paesaggio
Sezione Autorizzazioni Ambientali
Servizio VIA e VINCA
Servizio.ecologia@pec.rupar.puglia.it

Proposto al - Foglio del 01/08/2017
A00089 n. 7634

Oggetto: ID VIA 265 – Procedimento di verifica di assoggettabilità a VIA ai sensi di D.L.vo n. 152/2006 e ss.mm.ii. – L.R. 11/2001 mm.ii.e ss...Progetto: Intervento relativo al ripascimento spiagge del lungomare di San Girolamo – Bari. Concocazione Conferenza di Servizi ai sensi dell'art. 14 bis L. 241/90 e ss.mm.ii. per il gg. 09/08/2017 ore 10.010.
Proponente: Comune di BARI

E.p.c Alla Commissione Regionale per il
Patrimonio Culturale
c/o Segretariato Regionale della Puglia
70121 **BARI**
mbac-sr-puglia@mailcert.beniculturali.it

In riferimento alla questione in oggetto, questo Ufficio ha preso in esame la documentazione tecnica resa disponibile sul sito web di codesta Regione puglia e inerente il progetto esecutivo di riqualificazione del Water-Front del lungomare IX Maggio nel quartiere San Girolamo-Fesca a Bari, in particolare la sistemazione della fascia costiera, sottoposta alla erosione provocata dall'azione del mare, mediante l'intervento di ripascimento in sabbia delle spiagge interessate.

In merito, preso atto delle caratteristiche dell'intervento come chiarito nella relazione tecnica prodotta, visti gli elaborati di progetto, considerate le determinazioni del comitato VIA, la scrivente ritiene non necessaria l'assoggettabilità a VIA del proposto intervento; tuttavia, qualora durante i lavori in argomento dovessero aver luogo rinvenimenti di carattere archeologico, ai sensi degli artt. 28, 90 e 175 del DLgs n. 42/2004, il soggetto responsabile dell'esecuzione è tenuto a sospendere immediatamente gli stessi dandone contestualmente comunicazione a questa Soprintendenza per i provvedimenti di competenza.

Si fa presente che per precedenti impegni assunti, la scrivente è impossibilitata a partecipare alla seduta di Conferenza dei servizi indicata in oggetto.

68 Responsabile del procedimento
Arch. Emilia Pellegrino
e-mail: emilia.pellegrino@beniculturali.it
tel.0805286277 – 0881723341
Dott.ssa Francesca Radina
istruttoria: geom. Vito Quaranta

Il Soprintendente
Dott. Luigi La Rocca

