

DETERMINAZIONE DEL DIRIGENTE SEZIONE AUTORIZZAZIONI AMBIENTALI 9 agosto 2017, n. 117

**Procedimento di Autorizzazione Unica alla costruzione e all'esercizio con accertamento della conformità urbanistica, apposizione del vincolo preordinato all'esproprio e dichiarazione di pubblica utilità ai sensi di DPR n. 327/2001 (art. 52 quater e sexies); Decr. L. 239/2003 conv. in l. n.290 del 27/10/2003, art. 1 sexies, c.5; DGR n. 2006 del 13/09/2011 e n.1446 dell' 08/07/2014.**

**"Metanodotto Allacciamento ENI Div. R&M nel comune di Turi (BA) DN 100 (4") – 75 bar" cod. AU327\_07**

**Proponente: SNAM RETE GAS S.p.A., con sede legale in S. Donato Milanese (Mi), Piazza S. Barbara, 7.**

#### LA DIRIGENTE DELLA SEZIONE AUTORIZZAZIONI AMBIENTALI

sulla scorta dell'istruttoria espletata dal Responsabile del Procedimento e dal funzionario istruttore ha adottato il seguente provvedimento:

##### Premesso che

Con nota del 28.10.2015 (proprio prot. n. 1184 del 26.10.2015), acquisita al prot. n. AOO\_089\_14594 del 29.10.2015 della Sezione Ecologia (oggi Sezione Autorizzazioni Ambientali) la società SNAM RETE GAS S.p.a. ha presentato, ai sensi degli artt. 52-quater e 52-sexies del DPR 327/2001, **formale istanza di Autorizzazione Unica**, con accertamento della conformità urbanistica, apposizione del vincolo preordinato all'esproprio e dichiarazione di pubblica utilità, relativa al metanodotto denominato "Metanodotto Allacciamento ENI Div. R&M nel comune di Turi (BA) DN 100 (4") – 75 bar", allegandovi la documentazione progettuale all'uopo necessaria.

Con pec del 18.01.2017, acquisita al prot. uff. n. 471 del 19.01.2017, SRG spa trasmetteva il verbale conclusivo di conferenza di servizi del 23.12.2016 relativo al procedimento di verifica di assoggettabilità a VIA in corso presso la competente Città Metropolitana di Bari.

Con nota prot. n. 635 del 24.01.2017 la Sezione Autorizzazioni Ambientali **convocava Conferenza di Servizi** finalizzata al conseguimento dell'AU per il giorno 6.02.2017 e, tra l'altro,:

- indicava il responsabile del procedimento
- **dava avvio al procedimento di Autorizzazione Unica**
- **delegava la società SNAM Rete Gas** a provvedere alla forme di pubblicità di cui al D.lgs. n. 327/2001.

informava inoltre di aver reso disponibile tutta la documentazione necessaria sul sito web dell'autorità competente all'indirizzo:

<http://www.sit.puglia.it/portal/VIA/Elenchi/Procedure+VIA>

Con nota prot. n. 12689 del 2.02.2017, acquisita al prot. uff. n. 1294 del 9.02.2017, la Città Metropolitana di Bari trasmetteva il provvedimento n. 434 del 31.01.2017 di conclusione del **procedimento di verifica di assoggettabilità a VIA**, attivato ai sensi dell'art. 20 del D.Lgs. n. 152/2006 e ss.mm.ii., dichiarando escluso dall'applicazione delle procedure di VIA il progetto in parola con prescrizioni.

Il 6.02.2017 si teneva la **Conferenza di Servizi** convocata con nota prot. n. 635 del 24.01.2017 con il seguente ordine del giorno:

1. avvio dell'esame del progetto
2. definizione e ricognizione dei pareri, contributi istruttori ed atti di assenso già acquisiti e da acquisire
3. varie ed eventuali

In tale sede, tra l'altro:

*"Il rappresentante di SRG S.p.A. comunica di aver provveduto ad avviare la fase di pubblicità secondo i criteri indicati nella delega conferita con la medesima nota di avvio e convocazione succitata (AOO\_089\_635 del 24.01.2017).*

*Il rappresentante di SRG S.p.A. comunica di aver provveduto a trasmettere all'Ufficio Provinciale Agricoltura di Bari la documentazione necessaria al rilascio del nulla osta di competenza (giusta nota prot. n. 73 del 25.01.2017, acquisita al prot. uff. 888 del 31.01.2017).*

*SRG S.p.A. deposita in atti alcuni pareri resi dagli enti convocati nell'ambito del procedimento di verifica di assoggettabilità a VIA".*

Pervenivano inoltre alcuni pareri rilevabili al successivo punto n. 6 della Relazione Istruttoria.

La Conferenza di servizi del 6.02.2017, preso atto dei pareri pervenuti, così determinava:

*“Si sollecitano gli enti in indirizzo che non hanno fatto pervenire il proprio contributo a provvedere quanto prima ed in particolare il comune di Turi a rendere il proprio parere urbanistico, o direttamente la delibera di consiglio comunale, utile alla conclusione del rilascio del provvedimento unico in oggetto.*

*Si rammenta, nel contempo, al comune di Turi, di far pervenire, a conclusione della fase di pubblicità, la relata di pubblicazione unitamente all’attestazione circa le eventuali osservazioni pervenute.*

*Considerato che occorre attendere gli esiti della fase di pubblicità, si ritiene di aggiornare la conferenza a valle della comunicazione degli esiti di tale fase che il proponente delegato avrà cura di trasmettere all’auto-rità competente”.*

Con nota prot. n. 1389 del 15.02.2017 venivano trasmessi gli esiti della conferenza di servizi del 6.02.2017.

Con nota prot. n. 422 del 5.05.2017, il proponente dava conto degli esiti delle comunicazioni effettuate ai fini della fase di pubblicità ed contestualmente forniva un elenco aggiornato dei pareri / contributi resi dagli enti coinvolti.

Con nota prot. n. 4986 del 22.05.2017 la Sezione Autorizzazioni Ambientali **convocava Conferenza di Servizi** per il giorno 7.06.2017 con il seguente ordine del giorno:

1. prosecuzione dell’esame del progetto,
2. definizione e ricognizione dei pareri, contributi istruttori ed atti di assenso già acquisiti e da acquisire,
3. varie ed eventuali ,

Il 7.06.2017 si teneva la Conferenza di Servizi convocata con nota prot. n. 4986 del 22.05.2017 durante la quale si prendeva atto degli ulteriori pareri/contributi pervenuti, dell’assenza di riscontro da parte di Enel Distribuzione S.p.A. Divisione Infrastrutture e Reti e di Telecom Italia S.p.A. e degli esiti delle comunicazioni alle ditte proprietarie, forniti in allegato alla nota prot. n. 422 del 5.05.2017, acquisita al prot. uff. n. 4544 del 10.05.2017, SRG S.p.A. e *“Conclusivamente la CdS, visti i pareri pervenuti, decide di poter ritenere concluso favorevolmente il procedimento a meno della ulteriore verifica circa l’adeguatezza del piano particellare di esproprio e/o il momento procedimentale in cui garantire questa completezza”.*

Con nota prot. n. 5964 del 15.06.2017 venivano trasmessi gli esiti della conferenza di servizi del 7.06.2017.

Con nota prot. n. 69310 del 21.06.2017, acquisita al prot. uff. n. 6208 del 22.06.2017, Acquedotto Pugliese confermava il parere favorevole già reso con nota prot. n. 10654 del 26.01.2017, acquisita al prot. uff. n. 874 del 31.01.2017.

Con nota prot. n. 14843 del 20.07.2017, acquisita al prot. uff. n. 7251 del 21.07.2017, il Servizio Gestione Opere Pubbliche precisava che le integrazioni richieste con le note prot. n. 5054 del 1.03.2017 e prot. n. 11486 del 30.05.2017 potevano essere imposte come prescrizioni nell’AU.

Tutta la documentazione, compresi i pareri è stata, ed è, resa disponibile sul sito web dell’autorità competente all’indirizzo:

**<http://www.sit.puglia.it/portal/VIA/Elenchi/Procedure+VIA>**

#### **Evidenziato che**

Come da punto elenco pareri pervenuti di cui al punto n. 6 della Relazione Istruttoria allegata alla presente Determinazione, alla data di emissione del presente provvedimento, non risultano pervenuti pareri/contributi dai seguenti gestori di servizi Enel Distribuzione S.p.A. e Telecom Italia S.p.A.

Resta in capo alle specifiche Autorità Competenti il rilascio delle necessarie autorizzazioni per l’esecuzione dell’intervento.

#### **TUTTO CIÒ PREMESSO**

**VISTA** la Legge Regionale Puglia 4 febbraio 1997, n. 7 *“Norme in materia di organizzazione della Amministrazione Regionale”*;

**VISTA** la DGR n. 3261 del 28/07/98 con la quale sono state emanate direttive per la separazione delle attività di direzione politica da quelle di gestione amministrativa;

**VISTI** gli artt. 14 e 16 del D.Lgs. n. 165/2001;

**VISTO** l'art. 18 del D.Lgs. n. 196/2003 "Codice in materia di protezione dei dati personali" in merito ai principi applicabili ai trattamenti effettuati dai soggetti pubblici;

**VISTO** l'art. 32 della legge n. 69 del 18/06/2009 che prevede l'obbligo di sostituire la pubblicazione tradizionale all'Albo ufficiale con la pubblicazione di documenti digitali sui siti informatici;

**VISTO** il d.lgs. n. 33 del 14/03/2013 recante "*Riordino della disciplina riguardante gli obblighi di pubblicità, trasparenza e diffusione delle informazioni da parte delle Pubbliche Amministrazioni*";

**VISTO** il D.P.G.R. 31/07/2015, n. 443 con cui è stato adottato l'atto di alta organizzazione della Regione Puglia "Adozione del modello organizzativo denominato Modello Ambidestro per l'Innovazione della macchina Amministrativa regionale- MAIA";

**VISTA** la DGR del 31/07/2015, n. 1518 con cui è stato adottato in attuazione del modello organizzativo denominato "MAIA", l'atto di Alta Organizzazione che disciplina il sistema organizzativo della Presidenza e della Giunta Regionale e le successive modifiche ed integrazioni dello stesso;

**VISTA** la DGR del 12/10/2015, n. 1744 con cui è stato nominato Direttore del Dipartimento mobilità, qualità urbana, opere pubbliche e paesaggio, l'ing. Barbara Valenzano;

**VISTO** il D.P.G.R. 17/05/2016 n. 316 avente per oggetto "Attuazione modello MAIA di cui al Decreto del Presidente della Giunta Regionale 31 luglio 2015 n. 443. Definizione delle Sezioni di Dipartimento e delle relative funzioni".

**VISTA** la DGR del 29/07/2016 n. 1176 di conferimento degli incarichi di Direzione di Sezione con la quale la Dott.ssa Antonietta Riccio è stata nominata Dirigente della Sezione Autorizzazioni Ambientali;

**VISTA** la D.G.R. n. 2006 del 13/09/2011 che demanda al Servizio Ecologia (oggi Sezione Autorizzazione Ambientali) la titolarità del procedimento autorizzativo unico in materia di gasdotti ai sensi dell'art. 52 sexies del DPR n. 327/2001 e smi;

**VISTA** la D.G.R. n. 1446 dell'08/07/2014 che individua l'iter procedurale volto al rilascio dell'autorizzazione unica in materia di gasdotti di distribuzione e trasporto non riservati alla competenza dello Stato, così come delineato nell'allegato A della medesima deliberazione;

**VISTO** il D.lgs. n. 164 del 23/05/2000 recante "*Attuazione della direttiva n. 98/30/CE recante norme comuni per il mercato interno del gas naturale*";

**VISTO** il DPR n. 327 dell'08/06/2001 e smi recante "*Testo Unico delle disposizioni legislative e regolamentari in materia di espropriazione per pubblica utilità*";

**VISTO** DM 17 aprile 2008 recante "*Regola tecnica per la progettazione, costruzione, collaudo, esercizio e sorveglianza delle opere e degli impianti di trasporto di gas naturale con densità' non superiore a 0,8*";

**VISTO** il Decr. l. n. 239/2003 conv. in l. n.290 del 27/10/2003 recante "*Disposizioni urgenti per la sicurezza e lo sviluppo del sistema elettrico nazionale e per il recupero di potenza di energia elettrica. Delegha al Governo in materia di remunerazione della capacità produttiva di energia elettrica e di espropriazione per pubblica utilità*".

**VISTI** gli esiti del procedimento di verifica di assoggettabilità a valutazione di impatto ambientale culminati nella determinazione dirigenziale della Città Metropolitana di Bari n. 434 del 31.01.2017 con cui il progetto è stato escluso dall'applicazione delle procedure di VIA con prescrizioni.

**VISTA** la relazione istruttoria predisposta dal responsabile del procedimento e dal funzionario istruttore riportata in calce al presente provvedimento ed allegata al presente atto per costituirne parte integrante e sostanziale;

**CONSIDERATO** che l'attività di trasporto e dispacciamento di gas naturale è attività di interesse pubblico ai sensi dell'art. 8 del d.lgs. n. 164/2000 e smi;

**VISTI** gli esiti delle pubblicazioni avvenute presso l'Albo pretorio del comune interessato e presso il sito web istituzionale della Regione Puglia;

**PRESO ATTO** dei lavori svolti in sede di Conferenza di Servizi e dei relativi esiti;

**PRESO ATTO** di tutti i pareri/contributi pervenuti;

**Verifica ai sensi del D.Lgs. 196/2003 e s.m.i.****Garanzia della riservatezza**

La pubblicazione dell'atto all'albo, salve le garanzie previste dalla L. 241/90 e s.m.i. in tema di accesso ai documenti amministrativi, avviene nel rispetto della tutela della riservatezza dei cittadini, tenuto conto di quanto disposto dal D.Lgs. 196/2003 in materia di protezione dei dati personali, nonché dal vigente Regolamento Regionale n. 5/2006 per il trattamento dei dati sensibili e giudiziari.

Ai fini della pubblicazione legale, l'atto destinato alla pubblicazione è redatto in modo da evitare la diffusione di dati personali identificativi non necessari, ovvero il riferimento a dati sensibili. Qualora tali dati fossero indispensabili per l'adozione dell'atto, essi sono trasferiti in documenti separati esplicitamente richiamati.

Non ricorrono gli obblighi di cui agli artt. 26 e 27 del D.Lgs 14 marzo 2013 n. 33

**Copertura finanziaria ai sensi della L.R. 28/2001 e s.m.i.**

Il presente provvedimento non comporta implicazioni di natura finanziaria sia di entrata che di spesa e dallo stesso non deriva alcun onere a carico del bilancio regionale.

**DETERMINA**

1. **di approvare**, sulla base della relazione istruttoria predisposta dal responsabile del procedimento e dal funzionario istruttore riportata in calce al presente provvedimento ed allegata al presente atto per costituire parte integrante e sostanziale, il progetto definitivo dell'opera denominata *Metanodotto: "Metanodotto Allacciamento ENI Div. R&M nel comune di Turi (BA) DN 100 (4") – 75 bar" - cod. AU327\_07*, sulla scorta, altresì, di tutti i pareri acquisiti nel corso del procedimento, nonché degli esiti della conferenza di servizi svoltasi;
2. **di specificare che** le opere approvate saranno realizzate ed esercite su terreni di proprietà di terzi identificati nell'elenco particellare parte integrante del progetto definitivo (VPE\_Elenco delle particelle per VPE.pdf);
3. **di dichiarare** la pubblica utilità delle opere in progetto e l'indifferibilità ed urgenza dei lavori ai sensi del DPR n. 327/2001 e s.m.i.;
4. **di accertare** la conformità urbanistica degli interventi ricompresi nel progetto denominato *"Metanodotto Allacciamento ENI Div. R&M nel comune di Turi (BA) DN 100 (4") – 75 bar"*;
5. **di dichiarare** che la presente autorizzazione unica costituisce, ove necessario, variante allo strumento urbanistico vigente ai sensi dell'art. 52-quater co. 3 del DPR n. 327/2001 e s.m.i.;
6. **di autorizzare** la società SNAM RETE GAS S.p.A. alla costruzione e all'esercizio delle opere ricomprese nel progetto denominato *"Metanodotto Allacciamento ENI Div. R&M nel comune di Turi (BA) DN 100 (4") – 75 bar"*, in conformità al progetto definitivo approvato, e, fatti salvi gli adempimenti previsti dalle norme vigenti in materia di sicurezza, nonché con l'osservanza delle prescrizioni e delle raccomandazioni meglio declinate nella relazione istruttoria allegata al presente atto. Quest'ultimo assorbe, anche ai fini urbanistici ed edilizi, ogni altro atto di assenso comunque denominato (autorizzazioni, licenze, nulla osta ed atti di assenso comunque denominati) necessario alla realizzazione degli interventi in questione, conformemente al livello di progettazione definitiva oggetto del presente atto;
7. **di apporre** il vincolo preordinato all'esproprio della durata di cinque anni decorrenti dalla data del presente provvedimento, sulle aree interessate dalla realizzazione dell'opera ed indicate nell'avviso di avvio del procedimento;

8. **di subordinare** la validità della presente autorizzazione al rispetto delle condizioni e delle prescrizioni che costituiscono parte integrante del presente atto, rilevabili dettagliatamente dalla relazione istruttoria;
9. **di subordinare** l'esercizio dell'opera agli adempimenti previsti dalle norme vigenti in materia di sicurezza e prevenzione incendi;
10. **di demandare** alla competente Sezione Lavori Pubblici regionale l'espletamento dei procedimenti ablativi entro il termine di cinque anni di cui agli artt. 20 e ss. del DPR n. 327/2001, a valle della trasmissione del presente provvedimento e dell'assolvimento degli adempimenti in capo al promotore dell'espropriazione ai sensi del c. 1 art. 20 del D.Lgs. n. 327/01 e fermo restando che, ai fini espropriativi, l'atto acquisirà efficacia subordinatamente all'acquisizione dell'attestazione del RUP di intervenuto adempimento delle osservazioni contenute nelle note del competente Ufficio per le espropriazioni prot. n. 5054 del 1.03.2017 e prot. n. 11486 del 30.05.2017 (come precisato dal competente Servizio con nota prot. n. 14843 del 20.07.2017, acquisita al prot. uff. n. 7251 del 21.07.2017);
11. **di dare atto** che l'esecuzione dei lavori è subordinata al preventivo ottenimento da parte di SNAM RETE GAS S.p.A., della disponibilità delle aree oggetto di intervento, trasformazione e/o occupazione temporanea;
12. **di dare atto** che tutti gli eventuali interventi di modifica sostanziale, rifacimento, potenziamento e riattivazione della condotta gas e delle altre opere in progetto, così come definiti dalla normativa vigente, che si rendessero necessari successivamente all'emissione dell'autorizzazione, saranno assoggettati ad un nuovo procedimento unico che si svolgerà mediante l'indizione di una nuova conferenza dei servizi, previo espletamento della preliminare procedura di verifica di assoggettabilità alla VIA ai sensi dell'art. 20 del d.lgs. n. 152/2006 e smi;
13. **di prevedere** a carico di SNAM RETE GAS SPA, prima dell'inizio dei lavori, l'inoltro di una copia integrale del progetto esecutivo alla Regione Puglia – Sezione Autorizzazioni Ambientali, comprensivo dell'evidenza dell'ottemperanza alle prescrizioni apposte;
14. **di rappresentare** che, in conformità al progetto così come approvato e nel rispetto delle norme di cui al DM 17 aprile 2008, con particolare riferimento alle distanze minime di sicurezza delle condotte dai fabbricati, nella fascia di vincolo preordinato all'esproprio, non è consentita la presenza di alcun tipo di edificazione, lasciando inalterata la possibilità dell'uso agricolo dei fondi asserviti (*servitù non aedificandi*);
15. **di attestare** che il presente atto non comporta né può comportare un impegno di spesa a carico della Regione Puglia;
16. **di trasmettere** copia del presente provvedimento a tutti i soggetti coinvolti nel corso del procedimento autorizzativo, oltreché alla società proponente SNAM RETE GAS S.p.A.;
17. **di demandare** alla società proponente l'ottemperanza agli adempimenti indicati dall'art. 17 co.2 del DPR n. 327/2001 e smi relativi alle necessarie comunicazioni ai proprietari;
18. **di stabilire** che la presente autorizzazione viene rilasciata facendo salvi i diritti dei terzi e con l'osservanza di tutte le disposizioni vigenti in materia ambientale, edilizia, urbanistica, sanitaria, fiscale, di sicurezza e prevenzione incendi. La SNAM Rete Gas S.p.A. si assume la piena responsabilità nei confronti di eventuali danni dovessero derivare a terzi dalla cattiva esecuzione e/o dall'esercizio dell'opera in argomento, non-

ché dal mancato rispetto, ancorché parziale, delle prescrizioni apposte, manlevando la Regione Puglia da ogni pretesa da parte dei terzi eventualmente danneggiati;

19. **di dare atto** che è fatta salva la possibilità di impartire ulteriori prescrizioni qualora se ne accertasse la necessità, a seguito di verifiche in corso d'opera effettuate dai soggetti competenti, al termine dei lavori o durante l'esercizio dell'impianto.
20. **di precisare** infine che, valutate le circostanze, l'inosservanza delle prescrizioni contenute nel presente atto potrà essere causa di sospensione e/o revoca dell'autorizzazione;
21. **che sia data espressamente e puntualmente evidenza** alle Autorità competenti e agli Enti coinvolti nel procedimento del rispetto di tutte le prescrizioni, condizioni e precisazioni richiamate nel presente provvedimento ed espresse dai soggetti intervenuti;
22. **di demandare agli Enti intervenuti nel procedimento la vigilanza sull'osservanza** delle prescrizioni da essi eventualmente indicate ed apposte nella presente autorizzazione, riferendo alla Sezione Autorizzazioni Ambientali su eventuali criticità e problematiche rilevate;
23. **di obbligare** il proponente a comunicare la data di avvio dei lavori a tutti gli enti coinvolti nell'ambito del procedimento;
24. **di stabilire** che la presente autorizzazione ha validità quinquennale e che l'inizio dei lavori deve avvenire entro il termine di un anno dalla data della piena conoscenza del presente provvedimento, salvo una motivata richiesta di proroga del predetto termine da concedersi a cura della Sezione autorizzazioni ambientali su motivata istanza del proponente da inoltrarsi prima della naturale scadenza. Per l'ultimazione dei lavori vale altresì il termine contemplato dall'art. 15 co. 2 del DPR n. 380/2001 e smi ai sensi del quale l'opera deve essere realizzata entro il termine di tre anni dalla data di effettivo inizio dei lavori, pena la decadenza del titolo autorizzativo, salvo proroga concessa;
25. **di precisare** che il presente provvedimento:
  - è condizionato alla legittimità dei provvedimenti e degli atti amministrativi connessi e presupposti, di competenza di altri enti pubblici a ciò preposti;
  - fa salve le ulteriori prescrizioni, integrazioni o modificazioni relative ai successivi livelli di progettazione introdotte dagli Enti competenti al rilascio di pareri e/o autorizzazioni per norma previsti, anche successivamente all'adozione del presente atto;
  - fa salve le previsioni recate dal d.lgs. n. 50 del 18/04/2016;

Il provvedimento viene redatto in forma integrale, nel rispetto della tutela alla riservatezza dei cittadini, secondo quanto disposto dal D.lgs. 196/03 in materia di protezione dei dati personali e ss. mm.ii.

Il presente provvedimento:

- a) sarà trasmesso in copia conforme all'originale al Segretariato della Giunta Regionale;
- b) sarà disponibile nel sito ufficiale della Regione Puglia: [www.regione.puglia.it](http://www.regione.puglia.it);
- c) sarà trasmesso in copia all'Assessore alla Qualità dell'Ambiente;
- d) sarà pubblicato sul BURP.

Avverso la presente determinazione l'interessato, ai sensi dell'art. 3 comma 4 della L. 241/90 e ss.mm.ii., può proporre nei termini di legge dalla notifica dell'atto ricorso giurisdizionale amministrativo o, in alternativa, ricorso straordinario (ex D.P.R. 1199/1971);

Il procedimento istruttorio è stato espletato nel rispetto della normativa nazionale e regionale vigente ed il presente schema di determinazione è conforme alle risultanze istruttorie.

Il Funzionario Istruttore  
Ing. Claudia E. De Robertis

Il Responsabile del Procedimento  
Ing. Giuseppe Angelini

Il Dirigente della Sezione Autorizzazioni Ambientali  
Dott.ssa Antonietta Riccio



**REGIONE  
PUGLIA**

**DIPARTIMENTO MOBILITÀ, QUALITÀ URBANA, OPERE  
PUBBLICHE, ECOLOGIA E PAESAGGIO**

## RELAZIONE ISTRUTTORIA

### Sommario

RELAZIONE ISTRUTTORIA.....	1
1. OGGETTO .....	2
2. NORMATIVA DI RIFERIMENTO .....	2
3. PREMESSA .....	3
4. DESCRIZIONE DEL PROGETTO .....	3
5. ITER PROCEDIMENTALE.....	3
informava inoltre di aver reso disponibile tutta la documentazione necessaria sul sito web dell'autorità competente all'indirizzo: .....	4
<a href="http://www.sit.puglia.it/portal/VIA/Elenchi/Procedure+VIA">http://www.sit.puglia.it/portal/VIA/Elenchi/Procedure+VIA</a> .....	4
6. ELENCO DEI PARERI ESPRESSI .....	5
7. OSSERVAZIONI PERVENUTE E RELATIVI RISCONTRI.....	8
8. ESITO DELL'ISTRUTTORIA .....	8
9. PRESCRIZIONI E RACCOMANDAZIONI.....	8

[www.regione.puglia.it](http://www.regione.puglia.it)

Sezione Autorizzazioni Ambientali

Via delle Magnolie, 6/8 - 70026 Modugno (BA) - Tel: 080 540 3912

pec: [servizio.ecologia@pec.rupar.puglia.it](mailto:servizio.ecologia@pec.rupar.puglia.it)



**REGIONE  
PUGLIA****DIPARTIMENTO MOBILITÀ, QUALITÀ URBANA, OPERE  
PUBBLICHE, ECOLOGIA E PAESAGGIO**

## 1. OGGETTO

Il presente elaborato costituisce la relazione istruttoria relativa al procedimento di Autorizzazione Unica alla costruzione e all'esercizio con accertamento della conformità urbanistica, apposizione del vincolo preordinato all'esproprio e dichiarazione di pubblica utilità ai sensi di DPR n. 327/2001 (art. 52 quater e sexies); Decr. L. 239/2003 conv. in l. n.290 del 27/10/2003, art. 1 sexies, c.5; DGR n. 2006 del 13/09/2011 e n.1446 dell' 08/07/2014 del progetto di "Metanodotto Allacciamento ENI Div. R&M nel comune di Turi (BA) DN 100 (4") – 75 bar" proposto da SNAM RETE GAS s.p.a., con sede legale in S. Donato Milanese (Mi), Piazza S. Barbara, 7

## 2. NORMATIVA DI RIFERIMENTO

L. 7 agosto 1990 n.241/1990 e smi recante "Nuove norme in materia di procedimento amministrativo e di diritto di accesso ai documenti amministrativi";

D.lgs. n. 164 del 23/05/2000 recante "Attuazione della direttiva n. 98/30/CE recante norme comuni per il mercato interno del gas naturale, a norma dell'art. 41 della legge 17 maggio 1999, n. 144";

DPR n. 327 dell'08/06/2001 e smi recante "Testo Unico delle disposizioni legislative e regolamentari in materia di espropriazione per pubblica utilità";

DPR n. 380 del 6 giugno 2001 e smi recante "Testo unico delle disposizioni legislative e regolamentari in materia edilizia";

DM 17 aprile 2008 recante "Regola tecnica per la progettazione, costruzione, collaudo, esercizio e sorveglianza delle opere e degli impianti di trasporto di gas naturale con densità non superiore a 0,8";

D.lgs. n. 33 del 14/03/2013 recante "Riordino della disciplina riguardante gli obblighi di pubblicità, trasparenza e diffusione delle informazioni da parte delle Pubbliche Amministrazioni";

L.r. n. 3 del 22/02/2005 recante "Disposizioni regionali in materia di espropriazioni per pubblica utilità e prima variazione al bilancio di previsione per l'esercizio finanziario 2005";

L.r. n. 3 dell'08/03/2007 recante "Modifiche e integrazioni al titolo I della legge regionale 22 febbraio 2005, n. 3 (Disposizioni regionali in materia di espropriazione per pubblica utilità e prima variazione di bilancio di previsione per l'esercizio finanziario 2005)";

Decr. L. 239/2003 conv. in l. n.290 del 27/10/2003 recante "Disposizioni urgenti per la sicurezza e lo sviluppo del sistema elettrico nazionale e per il recupero di potenza di energia elettrica. Delege al Governo in materia di remunerazione della capacità produttiva di energia elettrica e di espropriazione per pubblica utilità";

D.G.R. n. 2006 del 13/09/2011 che demanda al Servizio Ecologia (ora Sezione Autorizzazioni Ambientali) la titolarità del procedimento autorizzativo unico in materia di gasdotti ai sensi dell'art. 52 sexies del DPR n. 327/2001 e smi;

D.G.R. n. 1446 dell'08/07/2014 che individua l'iter procedurale volto al rilascio dell'autorizzazione unica in materia di gasdotti di distribuzione e trasporto non riservati alla competenza dello Stato, così come delineato nell'allegato A della medesima deliberazione;

D.lgs. n. 152 del 3/04/2006 recante Norme in materia ambientale;

L.r. n. 11 del 12/04/2001 recante "Norme sulla valutazione dell'impatto ambientale";

D.lgs. n. 50 del 18/04/2016 Codice dei contratti pubblici.

[www.regione.puglia.it](http://www.regione.puglia.it)

Sezione Autorizzazioni Ambientali

Via delle Magnolie, 6/8 - 70026 Modugno (BA) - Tel: 080 540 3912

pec: [servizio.ecologia@pec.rupar.puglia.it](mailto:servizio.ecologia@pec.rupar.puglia.it)



**REGIONE  
PUGLIA**

**DIPARTIMENTO MOBILITÀ, QUALITÀ URBANA, OPERE  
PUBBLICHE, ECOLOGIA E PAESAGGIO**

### 3. PREMESSA

Il procedimento amministrativo teso al rilascio dell'autorizzazione unica alla realizzazione delle infrastrutture lineari energetiche facenti parte o meno delle reti energetiche nazionali è disciplinato, rispettivamente, dagli artt. 52-quinquies e 52-sexies del DPR n. 327/2001 e smi. Con dette disposizioni il legislatore ha attribuito allo Stato la competenza ai fini del rilascio dell'autorizzazione unica di cui all'art. 52-quater del DPR 327/2001 per la realizzazione dei gasdotti facenti parte delle reti energetiche nazionali e alle Regioni quella relativa ai gasdotti non facenti parte delle reti nazionali, salvo possibilità di delega e/o sub delega in forza della disposizione di principio contenuta nell'art. 5 co. 3 del citato DPR. Per ciò che concerne le reti di rilevanza non nazionale, a cui appartiene l'opera progettata da SNAM RETE GAS s.p.a. ed oggetto del presente provvedimento autorizzativo, la Regione Puglia non ha esercitato il potere di delega previsto dall'art. 52-sexies co. 1 del citato DPR e, dunque, è titolata al rilascio di detti provvedimenti.

Con Delibera n. 2006 del 13/09/2011 la Giunta Regionale Puglia ha conferito alla Sezione Ecologia (oggi Autorizzazioni Ambientali) la titolarità del procedimento autorizzativo unico in materia di gasdotti ai sensi del prefato art. 52 sexies del DPR n. 327/2001 e smi, demandando ad altra e separata deliberazione le modalità di svolgimento del procedimento autorizzatorio dei gasdotti non facenti parte delle reti energetiche nazionali, successivamente cristallizzate nella D.G.R. n. 1446 del 03/07/2014.

### 4. DESCRIZIONE DEL PROGETTO

L'opera in progetto ha lo scopo di fornire gas metano per autotrazione alla stazione di servizio "ENI R&M" di Turi ubicata lungo la S.P.215 alla Km 3+155. L'opera avrà origine dall'esistente metanodotto in esercizio "Dir. per Sammichele 2° Tronco". All'uscita dall'impianto, la direttrice del metanodotto continuerà in direzione est per terminare all'interno dell'Area di Servizio nel punto di consegna evidenziato negli allegati documenti progettuali. Il metanodotto da realizzare si svilupperà per una lunghezza complessiva di circa 661 m. Saranno garantiti gli standard di sicurezza previsti dalla vigente normativa in materia di sicurezza di cui al D.M. 17/04/2008.

### 5. ITER PROCEDIMENTALE

Con nota del 28.10.2015 (proprio prot. n. 1184 del 26.10.2015), acquisita al prot. n. AOO\_089\_14594 del 29.10.2015 della Sezione Ecologia (oggi Sezione Autorizzazioni Ambientali) la società SNAM RETE GAS S.p.a. ha presentato, ai sensi degli artt. 52-quater e 52-sexies del DPR 327/2001, **formale istanza di Autorizzazione Unica**, con accertamento della conformità urbanistica, apposizione del vincolo preordinato all'esproprio e dichiarazione di pubblica utilità, relativa al metanodotto denominato "Metanodotto Allacciamento ENI Div. R&M nel comune di Turi (BA) DN 100 (4") - 75 bar", allegandovi la documentazione progettuale all'uopo necessaria.

Con pec del 18.01.2017, acquisita al prot. uff. n. 471 del 19.01.2017, SRG spa trasmetteva il verbale conclusivo di conferenza di servizi del 23.12.2016 relativo al procedimento di verifica di assoggettabilità a VIA in corso presso la competente Città Metropolitana di Bari.

Con nota prot. n. 635 del 24.01.2017 la Sezione Autorizzazioni Ambientali **convocava Conferenza di Servizi** finalizzata al conseguimento dell'AU per il giorno 6.02.2017 e, tra l'altro,:

- indicava il responsabile del procedimento
- **dava avvio al procedimento di Autorizzazione Unica**
- **delegava la società SNAM Rete Gas a provvedere alla forme di pubblicità di cui al D.lgs. n. 327/2001.**

[www.regione.puglia.it](http://www.regione.puglia.it)

Sezione Autorizzazioni Ambientali

Via delle Magnolie, 6/8 - 70026 Modugno (BA) - Tel: 080 540 3912

pec: [servizio.ecologia@pec.rupar.puglia.it](mailto:servizio.ecologia@pec.rupar.puglia.it)



**REGIONE  
PUGLIA**

**DIPARTIMENTO MOBILITÀ, QUALITÀ URBANA, OPERE  
PUBBLICHE, ECOLOGIA E PAESAGGIO**

informava inoltre di aver reso disponibile tutta la documentazione necessaria sul sito web dell'autorità competente all'indirizzo:

<http://www.sit.puglia.it/portal/VIA/Elenchi/Procedure+VIA>

Con nota prot. n. 12689 del 2.02.2017, acquisita al prot. uff. n. 1294 del 9.02.2017, la Città Metropolitana di Bari trasmetteva il provvedimento n. 434 del 31.01.2017 di conclusione del **procedimento di verifica di assoggettabilità a VIA**, attivato ai sensi dell'art. 20 del D.Lgs. n. 152/2006 e ss.mm.ii., dichiarando escluso dall'applicazione delle procedure di VIA il progetto in parola con prescrizioni.

Il 6.02.2017 si teneva la **Conferenza di Servizi** convocata con nota prot. n. 635 del 24.01.2017 con il seguente ordine del giorno:

1. avvio dell'esame del progetto
2. definizione e ricognizione dei pareri, contributi istruttori ed atti di assenso già acquisiti e da acquisire
3. varie ed eventuali

In tale sede, tra l'altro:

*"Il rappresentante di SRG S.p.A. comunica di aver provveduto ad avviare la fase di pubblicità secondo i criteri indicati nella delega conferita con la medesima nota di avvio e convocazione succitata (AOO\_089\_635 del 24.01.2017).*

*Il rappresentante di SRG S.p.A. comunica di aver provveduto a trasmettere all'Ufficio Provinciale Agricoltura di Bari la documentazione necessaria al rilascio del nulla osta di competenza (giusta nota prot. n. 73 del 25.01.2017, acquisita al prot. uff. 888 del 31.01.2017).*

*SRG S.p.A. deposita in atti alcuni pareri resi dagli enti convocati nell'ambito del procedimento di verifica di assoggettabilità a VIA".*

Per venivano inoltre alcuni pareri rilevabili al successivo punto n. 6 della Relazione Istruttoria.

La Conferenza di servizi del 6.02.2017, preso atto dei pareri pervenuti, così determinava:

*"Si sollecitano gli enti in indirizzo che non hanno fatto pervenire il proprio contributo a provvedere quanto prima ed in particolare il comune di Turi a rendere il proprio parere urbanistico, o direttamente la delibera di consiglio comunale, utile alla conclusione del rilascio del provvedimento unico in oggetto.*

*Si rammenta, nel contempo, al comune di Turi, di far pervenire, a conclusione della fase di pubblicità, la relata di pubblicazione unitamente all'attestazione circa le eventuali osservazioni pervenute.*

*Considerato che occorre attendere gli esiti della fase di pubblicità, si ritiene di aggiornare la conferenza a valle della comunicazione degli esiti di tale fase che il proponente delegato avrà cura di trasmettere all'autorità competente".*

Con nota prot. n. 1389 del 15.02.2017 venivano trasmessi gli esiti della conferenza di servizi del 6.02.2017.

Con nota prot. n. 422 del 5.05.2017, il proponente dava conto degli esiti delle comunicazioni effettuate ai fini della fase di pubblicità ed contestualmente forniva un elenco aggiornato dei pareri / contributi resi dagli enti coinvolti.

Con nota prot. n. 4986 del 22.05.2017 la Sezione Autorizzazioni Ambientali convocava Conferenza di Servizi per il giorno 7.06.2017 con il seguente ordine del giorno:

1. prosecuzione dell'esame del progetto,

**[www.regione.puglia.it](http://www.regione.puglia.it)**

**Sezione Autorizzazioni Ambientali**

Via delle Magnolie, 6/8 - 70026 Modugno (BA) - Tel: 080 540 3912

pec: [servizio.ecologia@pec.rupar.puglia.it](mailto:servizio.ecologia@pec.rupar.puglia.it)



**REGIONE  
PUGLIA**

**DIPARTIMENTO MOBILITÀ, QUALITÀ URBANA, OPERE  
PUBBLICHE, ECOLOGIA E PAESAGGIO**

2. definizione e ricognizione dei pareri, contributi istruttori ed atti di assenso già acquisiti e da acquisire,
3. varie ed eventuali,

Il 7.06.2017 si teneva la Conferenza di Servizi convocata con nota prot. n. 4986 del 22.05.2017 durante la quale si prendeva atto degli ulteriori pareri/contributi pervenuti, dell'assenza di riscontro da parte di Enel Distribuzione S.p.A. Divisione Infrastrutture e Reti e di Telecom Italia S.p.A. e degli esiti delle comunicazioni alle ditte proprietarie, forniti in allegato alla nota prot. n. 422 del 5.05.2017, acquisita al prot. uff. n. 4544 del 10.05.2017, SRG S.p.A. e "Conclusivamente la CdS, visti i pareri pervenuti, decide di poter ritenere concluso favorevolmente il procedimento a meno della ulteriore verifica circa l'adeguatezza del piano particellare di esproprio e/o il momento procedimentale in cui garantire questa completezza".

Con nota prot. n. 5964 del 15.06.2017 venivano trasmessi gli esiti della conferenza di servizi del 7.06.2017.

Con nota prot. n. 69310 del 21.06.2017, acquisita al prot. uff. n. 6208 del 22.06.2017, Acquedotto Pugliese confermava il parere favorevole già reso con nota prot. n. 10654 del 26.01.2017, acquisita al prot. uff. n. 874 del 31.01.2017.

Con nota prot. n. 14843 del 20.07.2017, acquisita al prot. uff. n. 7251 del 21.07.2017, il Servizio Gestione Opere Pubbliche precisava che le integrazioni richieste con le note prot. n. 5054 del 1.03.2017 e prot. n. 11486 del 30.05.2017 potevano essere imposte come prescrizioni nell'AU.

Tutta la documentazione, compresi i pareri è stata, ed è, resa disponibile sul sito web dell'autorità competente all'indirizzo: <http://www.sit.puglia.it/portal/VIA/Elenchi/Procedure+VIA>

## 6. ELENCO DEI PARERI ESPRESSI

Segue elenco di tutti i pareri espressi, raggruppati per tipologie di ente. I numeri indicati fanno riferimento a schemi di numerazione usati nel corso del procedimento.

### ORGANI DELLO STATO

#### 3 - Soprintendenza Archeologica, Belle Arti e Paesaggio per la Città Metropolitana di Bari

Con nota prot. n. 5719 del 7.06.2017, acquisita al prot. uff. n. 5577 del 7.06.2017, la Soprintendenza Archeologia, Belle Arti e Paesaggio per la Città Metropolitana di Bari ha confermato i pareri già resi alla Città Metropolitana di Bari con note prot. n. 3811 del 15.11.2016 e prot. n. 4628 del 7.12.2016

#### 4 - Ministero dello Sviluppo Economico Direzione Generale per le Attività Territoriale Puglia, Basilicata e Molise - III Settore

Con nota prot. n. 26909 del 15.02.2017, acquisita al prot. uff. n. 1530 del 17.02.2017, il MISE ha trasmesso il proprio nulla osta.

### REGIONE PUGLIA

#### 5 - Regione Puglia - Sezione Infrastrutture Energetiche e Digitali

Regolarmente convocata alle sedute di CdS del 6.02.2017 e del 7.06.2017 la Sezione non ha fatto pervenire alcun riscontro.

#### 6 - Regione Puglia - Sezione Tutela e Valorizzazione del Paesaggio

[www.regione.puglia.it](http://www.regione.puglia.it)

Sezione Autorizzazioni Ambientali

Via delle Magnolie, 6/8 - 70026 Modugno (BA) - Tel: 080 540 3912

pec: [servizio.ecologia@pec.rupar.puglia.it](mailto:servizio.ecologia@pec.rupar.puglia.it)



**REGIONE  
PUGLIA**

**DIPARTIMENTO MOBILITÀ, QUALITÀ URBANA, OPERE  
PUBBLICHE, ECOLOGIA E PAESAGGIO**

Con nota prot. n. 4644 del 6.06.2017, acquisita al prot. uff. n. 5572 del 7.06.2017, il Servizio Attuazione Pianificazione Paesaggistica della Regione Puglia, ha espresso parere favorevole con prescrizioni.

**7 - Regione Puglia - Sezione Lavori Pubblici - Servizio Tecnico ed Espropri**

Con nota prot. n. 5054 del 1.03.2017, acquisita al prot. uff. n. 2273 del 9.02.2017, il Servizio Tecnico ed Espropri ha chiesto di integrare il piano particellare di esproprio.

Con nota prot. N. 365 del 12.04.2017, acquisita al prot. uff. n. 3861 del 19.04.2017, Snam Rete Gas S.p.A. ha riscontrato la nota prot. n. 5054 del 1.03.2017 integrando il piano particellare.

Con nota prot. n. 11486 del 30.05.2017, acquisita al prot. uff. n. 5387 del 31.05.2017, il Servizio Gestione Opere Pubbliche ha chiesto integrazioni propedeutiche al rilascio dell'AU.

Con nota prot. n. 14843 del 20.07.2017, acquisita al prot. uff. n. 7251 del 21.07.2017, il Servizio Gestione Opere Pubbliche ha precisato che le integrazioni richieste con le note prot. n. 5054 del 1.03.2017 e prot. n. 11486 del 30.05.2017 possono essere imposte come prescrizioni nell'AU.

**8 - Regione Puglia - Sezione Lavori Pubblici Ufficio Coordinamento strutture tecniche Provinciali Bari/Foggia**

Regolarmente convocata alle sedute di CdS del 6.02.2017 e del 7.06.2017 non ha fatto pervenire alcun riscontro. A riguardo SRG dichiara a verbale che non vi sono interferenze del progetto presentato con ambiti di competenza della Sezione in parola.

**9 - Regione Puglia - Servizio Foreste - Sezione Provinciale di Bari**

Con nota prot. n. 5953 del 28.03.2017, acquisita al prot. uff. n. 3162 del 30.03.2017, la Sezione Foreste di Bari ha attestato che il progetto non interferisce con aree con vincoli idrogeologici ai sensi del RDL 3267/23 rimandando alle norme di settore per eventuali tagli di piani di interesse forestale (RR. N. 10 del 30.06.2009 e smi)

**10 - Regione Puglia - Ufficio Provinciale Agricoltura di Bari**

Con nota prot. n. 27511 del 26.05.2017, acquisita al prot. uff. n. 5391 del 31.05.2017, il Servizio Territoriale BA-BAT della Sezione Coordinamento dei Servizi Territoriali della Regione Puglia (ex UPA) ha espresso il proprio parere favorevole di massima subordinando il parere definitivo all'acquisizione del piano particellare di esproprio con l'indicazione dettagliata delle piante che saranno abbattute in ogni singola particella.

**AGENZIE / AUTORITÀ**

**12 - Autorità di Bacino Regionale della Puglia**

SRG S.p.A. ha depositato in atti della CdS nota prot. n. 16541 del 12.12.2016 che l'Autorità di Bacino della Puglia ha trasmesso alla Città Metropolitana nell'ambito della procedura di verifica di assoggettabilità a VIA. Parere favorevole con prescrizioni. La copia del parere è illeggibile, successivamente è stata acquisita copia leggibile del parere prot. n. 16541 del 12.12.2016 favorevole con prescrizioni espresso dall'AdB.

**12-13-14 Arpa Puglia - D.A.P. BARI**

Con nota prot. n. 35953 del 7.06.2017, acquisita al prot. uff. n. 5576 del 7.06.2017, il Dipartimento di Bari dell'ARPA Puglia ha confermato il parere favorevole con prescrizioni rilasciato con nota prot. n. 77482 del 23.12.2016 nell'ambito del procedimento di verifica di assoggettabilità a VIA (allegandolo).

**PROVINCE**

[www.regione.puglia.it](http://www.regione.puglia.it)

Sezione Autorizzazioni Ambientali

Via delle Magnolie, 6/8 - 70026 Modugno (BA) - Tel: 080 540 3912

pec: [servizio.ecologia@pec.rupar.puglia.it](mailto:servizio.ecologia@pec.rupar.puglia.it)



**REGIONE  
PUGLIA**

**DIPARTIMENTO MOBILITÀ, QUALITÀ URBANA, OPERE  
PUBBLICHE, ECOLOGIA E PAESAGGIO**

**15 - Città Metropolitana di Bari - Servizio Edilizia Pubblica e Territorio – Viabilità, Trasporti, Urbanistica ed Espropriazioni – Area 3**

Regolarmente convocato alle sedute di CdS del 6.02.2017 e del 7.06.2017 non ha fatto pervenire alcun riscontro. A riguardo SRG dichiara a verbale che non vi sono interferenze del progetto presentato con infrastrutture viarie di competenza dell'ente in parola.

**16 - La Città Metropolitana di Bari – Servizio Pianificazione Territoriale Generale e Viabilità Trasporti**

Con nota prot. n. 12689 del 2.02.2017, acquisita al prot. uff. n. 1294 del 9.02.2017, la Città Metropolitana di Bari ha trasmesso il provvedimento n. 434 del 31.01.2017 con il quale è stato concluso il **procedimento di verifica di assoggettabilità a VIA**, attivato ai sensi dell'art. 20 del D.Lgs. n. 152/2006 e ss.mm.ii., dichiarando escluso dall'applicazione delle procedure di VIA il progetto in parola con prescrizioni.

**COMUNI**

**17 - Comune di Turi**

Con nota prot. n. 74 del 25.01.2017, acquisita al prot. uff. n. 884 del 31.01.2017, SRG S.p.A. ha richiesto pubblicazione all'albo pretorio al comune di Turi.

Con nota prot. n. 1806 del 6.02.2017, acquisita al prot. uff. n. 1108 del 7.02.2017, il Comune di Turi ha attestato la conformità urbanistica dell'intervento.

Con nota prot. n. 3003 del 22.02.2017, acquisita al prot. uff. n. 1108 del 7.02.2017, il comune di Turi ha attestato l'avvenuta pubblicazione e l'assenza di osservazioni

**GESTORI DI SERVIZI**

**18 - Anas S.p.A. - Area Amministrativa U.O. Service e Patrimonio, Licenze e Concessioni**

Con nota prot. n. 51997 del 1.02.2017, acquisita al prot. uff. n. 939 del 2.02.2017, l'ANAS ha dichiarato che non sono presenti interferenze con le infrastrutture di propria competenza.

Con nota prot. n. 284101 del 1.06.2017, acquisita al prot. uff. n. 5470 del 5.06.2017, ANAS ha dichiarato che non sono presenti interferenze con le infrastrutture di propria competenza.

**19 - R.F.I. S.p.A. - Servizio Potenziamento e Sviluppo Direzione Territoriale Produzione**

Con nota prot. n. 2240 del 30.05.2017, acquisita al prot. uff. n. 5382 del 31.05.2017, RFI ha dichiarato che non sono presenti interferenze con le infrastrutture di propria competenza.

**20 – Autostrade per L'Italia S.p.A. – Direzione 8° Tronco**

Con nota prot. n. 11352 del 7.06.2017, acquisita al prot. uff. n. 5590 del 7.06.2017, Autostrade per l'Italia ha dichiarato che dall'esame della documentazione visionata non sono presenti interferenze con le infrastrutture di propria competenza.

**21 – AQP S.p.A.**

Con nota prot. n. 10654 del 26.01.2017, acquisita al prot. uff. n. 874 del 31.01.2017, l'Acquedotto Pugliese ha dichiarato che non sono presenti interferenze con le infrastrutture di propria competenza.

Con nota prot. n. 69310 del 21.06.2017, acquisita al prot. uff. n. 6208 del 22.06.2017, Acquedotto Pugliese ha confermato il parere favorevole già reso con nota prot. n. 10654 del 26.01.2017, acquisita al prot. uff. n. 874 del 31.01.2017.

**22 - TERNA S.p.A.**

[www.regione.puglia.it](http://www.regione.puglia.it)

Sezione Autorizzazioni Ambientali

Via delle Magnolie, 6/B - 70026 Modugno (BA) - Tel: 080 540 3912

pec: [servizio.ecologia@pec.rupar.puglia.it](mailto:servizio.ecologia@pec.rupar.puglia.it)



**REGIONE  
PUGLIA**

**DIPARTIMENTO MOBILITÀ, QUALITÀ URBANA, OPERE  
PUBBLICHE, ECOLOGIA E PAESAGGIO**

Con nota prot. n. 317 del 27.03.2017, acquisita al prot. uff. n. 3201 del 31.03.2017, TERNA ha dichiarato che non sono presenti interferenze con le infrastrutture di propria competenza.

**23 - Enel Distribuzione S.p.A. - Divisione Infrastrutture e Reti**

Regolarmente convocata alle sedute di CdS del 6.02.2017 e del 7.06.2017 non ha fatto pervenire alcun riscontro. A riguardo SRG dichiara a verbale che in fase esecutiva le eventuali interferenze saranno risolte coordinandosi con il soggetto gestore delle specifiche infrastrutture interessate.

**24 - Telecom Italia S.p.A.**

Regolarmente convocata alle sedute di CdS del 6.02.2017 e del 7.06.2017 non ha fatto pervenire alcun riscontro. A riguardo SRG dichiara a verbale che in fase esecutiva le eventuali interferenze saranno risolte coordinandosi con il soggetto gestore delle specifiche infrastrutture interessate.

**7. OSSERVAZIONI PERVENUTE E RELATIVI RISCONTRI**

Non risultano pervenute osservazioni nel corso del procedimento

**8. ESITO DELL'ISTRUTTORIA**

L'istruttoria si sostanzia fundamentalmente in:

- determinazione dirigenziale della Città Metropolitana di Bari n. 434 del 31.01.2017 con cui ha concluso il procedimento di verifica di assoggettabilità a VIA, attivato ai sensi dell'art. 20 del D.Lgs. n. 152/2006 e ss.mm.ii., dichiarando escluso dall'applicazione delle procedure di VIA;
- pareri o contributi comunque denominati degli enti coinvolti come puntualmente richiamati nello specifico paragrafo;
- i lavori delle Conferenza di servizi del 6.02.2017 e 7.06.2017.

I lavori della CdS sono compendati nei relativi verbali ed allegati.

Tutti i pareri pervenuti sono stati resi, e sono, disponibili sul sito web dell'autorità competente all'indirizzo: <http://www.sit.puglia.it/portal/VIA/Elenchi/Procedure+VIA>

La totalità degli enti coinvolti che ha partecipato al procedimento si è espressa favorevolmente all'intervento, a volte indicando prescrizioni.

Invitati in CdS e ancorché espressamente sollecitati con successiva specifica comunicazione, non hanno reso alcun contributo i seguenti enti gestori di servizi: Enel Distribuzione S.p.A. - Divisione Infrastrutture e Reti e Telecom Italia S.p.A.

In considerazione dell'istruttoria condotta, si ritiene che sussistono tutte le condizioni richieste dalla normativa di riferimento ai fini del rilascio del provvedimento finale ex art. 52-quater del DPR n. 327/2001 e smi, comprendente l'approvazione del progetto definitivo dell'opera "Metanodotto Allacciamento ENI Div. R&M nel comune di Turi (BA) DN 100 (4") - 75 bar", l'autorizzazione alla relativa costruzione e all'esercizio nonché l'accertamento della conformità urbanistica, la dichiarazione di pubblica utilità e l'apposizione del vincolo preordinato all'esproprio, alle condizioni e prescrizioni indicate al paragrafo che segue.

**9. PRESCRIZIONI E RACCOMANDAZIONI**

In riferimento al complesso delle prescrizioni e raccomandazioni rilevabili da tutti i pareri acquisiti nel corso del procedimento autorizzativo nonché durante la seduta di conferenza di servizi, come sopra

[www.regione.puglia.it](http://www.regione.puglia.it)

Sezione Autorizzazioni Ambientali  
Via delle Magnolie, 6/8 - 70026 Modugno (BA) - Tel: 080 540 3912  
pec: [servizio.ecologia@pec.rupar.puglia.it](mailto:servizio.ecologia@pec.rupar.puglia.it)



**REGIONE  
PUGLIA**

**DIPARTIMENTO MOBILITÀ, QUALITÀ URBANA, OPERE  
PUBBLICHE, ECOLOGIA E PAESAGGIO**

richiamati e meglio esplicitati, si specifica che le medesime sono da intendersi qui integralmente confermate ed assunte quali condizioni vincolanti l'efficacia del presente provvedimento autorizzativo.

L'osservanza della prescrizioni apposte è demandata agli Enti coinvolti nel corso del procedimento di autorizzazione unica, fermo restando che l'adeguamento del progetto alle stesse deve essere evidente sin dalla consegna del progetto esecutivo ad opera di SNAM RETE GAS S.P.A. S.p.A. a favore dell'autorità preposta al rilascio del provvedimento di autorizzazione unica.

Alla presente relazione si intendono allegati per farne parte integrante i verbali delle CdS del 6.02.2017 (prot. n. 1389 del 15.02.2017) e del 7.06.2017 (prot. n. 5964 del 15.06.2017) nonché i seguenti 24 pareri/note di seguito elencati:

03-1-2\_Soprintendenza\_4628  
 03bis\_Soprintendenza\_5719  
 03-2-2\_Soprintendenza\_3811  
 04\_MISE\_26909  
 06\_PaesaggioRP\_4644  
 07\_LLPP\_5054  
 07\_SRG\_365  
 07bis\_LLPP\_11486  
 07\_LLPP\_14843  
 09\_Foreste\_5952  
 10\_UPA\_27511  
 11\_AdB\_16541  
 12-13-14\_ARPA\_35953  
 16\_dd\_434\_esclusione\_VIA\_12689  
 17\_TURI\_SRG\_74  
 17\_Turi\_3003\_22feb2017\_relati\_pubblicazione  
 17\_Turi\_1806  
 18\_ANAS\_51997  
 18bis\_ANAS\_284101  
 19\_RFI\_2240  
 20\_09\_Autostrade\_3044  
 20bis\_Autostrade\_11352  
 21\_AP\_10654  
 22\_TERNA\_317

Per un totale di 26 documenti allegati alla presente relazione per farne parte integrante e altresì tutti disponibili sul sito web dell'autorità competente all'indirizzo: <http://www.sit.puglia.it/portal/VIA/Elenchi/Procedure+VIA> inserendo la parola SNAM e cercando il progetto in parola.

**Il Funzionario istruttore**

Ing. Claudia E. DE ROBERTIS

*Claudia E. de Robertis*

**Il Responsabile del Procedimento**

Ing. Giuseppe ANGELINI

*Giuseppe Angelini*

[www.regione.puglia.it](http://www.regione.puglia.it)

Sezione Autorizzazioni Ambientali

Via delle Magnolie, 6/8 - 70026 Modugno (BA) - Tel: 080 540 3912

pec: [servizio.ecologia@pec.rupar.puglia.it](mailto:servizio.ecologia@pec.rupar.puglia.it)



ARCHIVIO  
B.C. 255



*Ministero  
dei beni e delle attività culturali e del turismo*

Soprintendenza Archeologia, belle arti e paesaggio  
per la città metropolitana di Bari  
**Bari**

Lettera inviata solo tramite FAX/MAIL  
SOSTITUISCE L'ORIGINALE  
ai sensi art. 43, comma 6, DPR 445/2000

07 DIC. 2016  
Prot. 4628  
Cl. 34 del 02/49-1  
MOD 304  
3  
4/2

Alla Città Metropolitana di Bari  
Servizio Edilizia Pubblica,  
Territorio e Ambiente-  
Sezione Ambiente  
Corso Sonnino 85  
70121 BARI  
ambienterifiuti.provincia.bari@pec.rupar.puglia.it

Prodotto in Puglia del 23/11/2016  
N. PG 0140763

Oggetto: Turi - Realizzazione di un Metanodotto - Allacciamento ENI Div. R&M DN 100 (4") - 75 bar - Proprietà di Snam Rete Gas S.p.A. Procedura di Verifica di Assoggettabilità a VIA ai sensi della L.R. n. 11/01 e s.m.i., D.Lgs. 152/2006 e s.m.i. Conferenza di Servizi del 12/12/2016. Parere di competenza.

Proponente: SNAM Rete Gas

E, p.e. Alla Snam Rete Gas SpA  
Distretto sud orientale  
Via Capurso 3 BARI  
distretto\_sor@pec.snamretegas.it

Al Segretariato Regionale per la Puglia  
Strada Dottula, ls. 49  
70122 BARI  
mbac-sr-pug@mailcert.beniculturali.it

In riferimento al progetto in argomento, facendo seguito alla nota di questa Soprintendenza prot. 3811 del 15/11/2016, vista la nota della Soprintendenza Archeologia della Puglia prot. 6177 del 9/06/2016, si conferma che le opere in progetto non interferiscono direttamente con Aree e Beni sottoposti alla disciplina del D.Lgs 42/04 e pertanto si ritiene che l'intervento possa essere escluso dalla procedura di VIA ai sensi del D.Lgs 152/2006.

Tuttavia, per quanto attiene agli aspetti archeologici, considerato che dalla Relazione archeologica inviata dalla SNAM Rete Gas SpA alla Soprintendenza Archeologia della Puglia con nota del 30/03/2016, acquisito con prot. 3721 del 7/04/2016, risulta l'individuazione di un'area di interesse archeologico (Sito UT1) a metri 200 a Nord del tracciato oggetto in intervento, si prescrive l'assistenza continuativa alle opere di scavo a cura di archeologo munito di idoneo curriculum formativo e professionale al fine di individuare eventuali stratigrafie/strutture archeologiche.

Si fa inoltre presente, che in caso di rinvenimenti archeologici, le opere andranno sospese ai sensi degli artt. 28 e 90 del D.Lgs 42/04 per consentire a questa Soprintendenza gli approfondimenti necessari ai fini della tutela di quanto emerso, senza che alcun onere gravi sulla stessa. In tal caso potranno anche essere



Ministero del Beni e delle Attività Culturali e del Turismo - Complesso monumentale di S. Chiara e San Francesco della Scarpa - Via Pier l'Ermita, 25-D - 70122 BARI - Tel. 080 5286111  
Palazzo Simi - Strada Lambertini 1 - 70122 BARI - Tel. 080 5275451

E-mail: [sahop-ba@beniculturali.it](mailto:sahop-ba@beniculturali.it) - PEC: [mbac-sahop-ba@mailcert.beniculturali.it](mailto:mbac-sahop-ba@mailcert.beniculturali.it)  
Sito web: [www.sahop-ba.beniculturali.it](http://www.sahop-ba.beniculturali.it)

richieste varianti delle opere a realizzarsi. Per tali aspetti si attende di conoscere il nominativo dell'archeologo incaricato e la data di inizio dei lavori.

Per quanto riguarda gli aspetti più strettamente ambientali e pertanto la competenza sul paesaggio di questo Istituto si conferma quanto già evidenziato nel parere citato nelle premesse.

Questa Soprintendenza comunica che per impegni già presi non potrà partecipare alla convocazione in oggetto e trasmette il presente parere per quanto di competenza, restando a disposizione per ogni eventuale informazione nel merito del procedimento in questione. Si chiede pertanto la trasmissione del verbale e del provvedimento finale ai fini dell'acquisizione agli atti.

Istruttoria aspetti paesaggistici  
Arch. Angelamaria Quartulli  
Istruttoria aspetti archeologici  
Dott.ssa Francesca Radina

tel. 080/5286265/290 - 080/5275451  
e-mail: [angelamaria.quartulli@beniculturali.it](mailto:angelamaria.quartulli@beniculturali.it)  
[francesca.radina@beniculturali.it](mailto:francesca.radina@beniculturali.it)

per il Soprintendente  
Dott. Luigi LA ROCCA  
il funzionario delegato Arch. Emilia Pellegrino



Complesso monumentale di S. Chiara e San Francesco della Scarpa - Via Pier l'Eremita, 25/B - 70122 BARI - Tel. 080 5286111  
Palazzo Simi - Strada Lamberti n.1 70122 BARI - Tel. 080 5275451

E-mail: [sabap-ba@beniculturali.it](mailto:sabap-ba@beniculturali.it) - PEC: [misc-sabap-ba@pec.beniculturali.it](mailto:misc-sabap-ba@pec.beniculturali.it)  
Sito web: [www.sabap-ba.beniculturali.it](http://www.sabap-ba.beniculturali.it)

MODULARIO  
D. C. - 355

3  
2/2  
MOD. 304



*Ministero*  
*dei Beni e delle Attività Culturali e del Turismo*  
Soprintendenza Archeologia, belle arti e paesaggio  
per la città metropolitana di Bari  
Bari

15 NOV. 2016

Pcat. 384  
C. 34.01.02/49.1

Alfa Città Metropolitana di Bari  
Servizio Edilizia Pubblica,  
Territorio e Ambiente-  
Sezione Ambiente  
Corso Sonnino 85  
70121 BARI  
ambienterifiuti.provincia.bari@pec.rupar.puglia.it

Lettera inviata solo tramite FAX/MAIL  
SOSTITUISCE L'ORIGINALE  
ai sensi art. 43, comma 6, DPR 445/2000

Edilizia, impianti termici, Tutela e valorizzazione dell'ambiente - Tutela e valorizzazione dell'ambiente  
cmba AOOCMBA RGP  
Riferita al P. 0123909 del 10/11/2016  
Flusso: Entrata

Oggetto: Turi - Realizzazione di un Metanodotto - Allacciamento ENI Div. R&M DN 100 (4") - 75 bar  
- Proprietà di Snam Rete Gas S.p.A. Procedura di Verifica di Assoggettabilità a VIA ai sensi  
della L.R. n. 11/01 e s.m.i., D.Lgs. 152/2006 e s.m.i. Conferenza di Servizi del 15/11/2016.  
Parere di competenza.

Proponente: SNAM Rete Gas

E, p.c. Al Segretariato Regionale per la  
Puglia  
Strada Dottula, Is. 49  
70122 BARI  
mbac-sr-pug@mailcert.beniculturali.it

In riferimento al progetto in argomento, visti i relativi elaborati progettuali trasmessi a questo Ufficio  
dalla SNAM Rete GAS SpA con nota 1193 del 29/10/2015 ed assunta al protocollo con il n.6309 del  
02/11/2015, visto il parere del Comitato di Via della Città Metropolitana di Bari del 11/10/2016, si  
comunicano le valutazioni di competenza in ottemperanza alla Circolare n.5 del 2010 del Direttore  
Generale PBAAC.

1. SITUAZIONE VINCOLISTICA DELL'AREA OGGETTO D'INTERVENTO

1.1. Beni paesaggistici

L'area agricola, situata ad ovest del centro urbano di Turi, in cui sono previsti i lavori in oggetto ricade  
parzialmente all'interno di Beni Paesaggistici - Boschi vincolati ai sensi della Parte III del D.Lgs 42/04 e  
così come definiti anche all'art. 38 co 2 delle NTA del Piano Paesaggistico Territoriale Regionale della  
Regione Puglia approvato con DGR Puglia del 16 febbraio 2015, n. 176 (BURP 40 del 23/03/2015); di cui  
agli indirizzi e Direttive dell'art. 60 e 61 ed alle Prescrizioni dell'art. 62 delle NTA.  
Le particelle interessate dall'intervento ricadono anche all'interno degli Ulteriori Contesti così come  
definiti all'art. 38 co 3 delle NTA del Piano Paesaggistico Territoriale Regionale della Regione Puglia  
approvato con DGR Puglia del 16 febbraio 2015, n. 176 (BURP 40 del 23/03/2015), come di seguito  
elencati:



Ministero  
dei Beni e delle Attività Culturali  
e del Turismo  
Complesso monumentale di S. Chiara e San Francesco della Scarpa - Via Pier l'Eremita, 25/B - 70122 BARI - Tel. 080 5286111  
Palazzo Simi - Strada Lamberti n.1 70122 BARI - Tel. 080 5275451

E-mail: sbap-ba@beniculturali.it - PEC: mbac-sap-ba@mailcert.beniculturali.it  
Sito web: www.sap-ba.beniculturali.it

- Componenti Botanico Vegetazionali: *Area di rispetto dei boschi*, di cui alle Misure di salvaguardia e utilizzazione art. 63.

### 1.2. Beni architettonici.

L'area d'intervento non interessa direttamente beni o aree vincolate ai sensi della parte II del D.Lgs 42/04.

Effettuando l'analisi dell'area vasta relativa alle opere di realizzazione dell'allacciamento ad un condotto esistente e verificando l'eventuale relazione di questi interventi con altri elementi di rilievo nel quadro paesaggistico, si rileva che non ci sono interferenze nel raggio inferiore ai km, oltre il quale ricadono *Formazioni arbustive in evoluzione naturale*, identificata dal PPTR come *Ulteriore Contesto paesaggistico* fra le *Componenti botanico-vegetazionali* e altre aree delimitate come *Boschi* e le relative *Area di rispetto*.

## 2. VALUTAZIONI

Dall'analisi della documentazione allegata all'Istanza, si ritiene esaustiva l'illustrazione dei contenuti degli obiettivi principali degli interventi previsti con gli strumenti di pianificazione e tutela nazionali e comunitari.

Risulta non sufficientemente esaustiva la descrizione del patrimonio diffuso dei beni rurali eventualmente interessati dall'intervento in oggetto. Si ritiene infatti opportuno effettuare un censimento delle possibili interferenze, valutando le opere di mitigazione e/o compensazione derivanti da possibili coinvolgimenti.

Si ritiene esaustiva la considerazione e l'analisi dei possibili impatti significativi sull'ambiente e sul paesaggio, sia nel breve che nel lungo periodo.

Si ritiene esaustiva anche la definizione delle misure di mitigazione previste per impedire, ridurre, compensare e ripristinare gli impatti negativi che le opere previste possono apportare sia in fase di cantierizzazione che in fase di funzionamento e manutenzione dell'impianto di allacciamento.

Risulta sufficientemente documentato mediante riprese fotografiche l'andamento del suolo e della porzione di territorio rurale interessata dall'intervento in oggetto, ma si ritiene non esaustiva la documentazione e l'individuazione su mappa dei segni di suddivisione poderali, costituiti anche dal cambio vegetazionale delle coltivazioni e delle opere murarie a secco di valore storico, considerate di rilievo paesaggistico in quanto invarianti del territorio.

Non risulta allegata, trattandosi di opere di scavo per l'interramento della canalizzazione eccedenti il metro, la Relazione archeologica, da cui possano derivare eventuali prescrizioni di tutela archeologica.

## 3. CONCLUSIONI

Dalle analisi sopra citate, si evidenzia che l'intervento non compromette in maniera diretta aree o beni paesaggistici di competenza di questo Istituto e, pertanto, non si rilevano elementi di criticità specifici rispetto agli aspetti paesaggistici richiamati dal procedimento di VIA in oggetto, che richiedano, per quanto di competenza, l'assoggettamento a VIA delle opere.

Tuttavia, viste le caratteristiche paesaggistiche dell'area in cui ricadono le opere previste, questo Ufficio ritiene opportuno rivedere alcune scelte progettuali in funzione della conservazione di tracce testimoniali di interesse storico-documentario il cui valore è definito dalla permanenza di alcuni caratteri intrinseci e immanenti del paesaggio rurale presenti nell'immediato intorno.

A tal proposito si segnala l'opportunità di rivedere la dimensione della strada funzionale all'accesso, prevedendo una sezione ridotta rispetto alla larghezza di 3,50 m prevista in progetto. Sarà opportuno infatti limitare la sezione stradale conformandosi alle sezioni stradali esistenti che segnano il territorio nelle sue strutturazioni storiche e geomorfologiche, utilizzando per il nuovo percorso materiali compatibili cromaticamente con i caratteri rurali del luogo, con caratteristiche di permeabilità al passaggio delle acque meteoriche.

Nel caso sia necessario lo smontaggio di muretti a secco eventualmente intercettati dalle opere a realizzarsi e dallo scavo per la condotta, si ritiene opportuno prevedere il ripristino della situazione *ante operam*, recuperando il medesimo materiale e ricostruendo la conformazione dell'opera muraria secondo le tecniche tradizionali.

In ultimo, considerato che le opere previste attraversano un territorio rurale che per sua natura potrebbe rilevare presenze archeologiche, al momento non note, questa Soprintendenza ritiene necessario prescrivere la Verifica Preventiva del Rischio Archeologico ai sensi dell' art. 25 del D.Lgs 50/2016,



Complesso monumentale di S. Chiara e San Francesco della Scirpa - Via Pier l'Eremita, 25/B - 70122 BARI - Tel. 080 5286111  
Palazzo Stini - Strada Lamberti n.1 70122 BARI - Tel. 080 5275451

E-mail: [sbap-ba@beniculturali.it](mailto:sbap-ba@beniculturali.it) - PEC: [mbac-sbap-ba@mailcert.beniculturali.it](mailto:mbac-sbap-ba@mailcert.beniculturali.it)  
Site web: [www.sbap-ba.beniculturali.it](http://www.sbap-ba.beniculturali.it)

integrando il progetto con Relazione e Carta Archeologica a cura di soggetti abilitati in possesso di idoneo curriculum formativo e professionale.

Questa Soprintendenza rimanendo in attesa di informativa della citata Verifica Archeologica, circa i professionisti incaricati, resta a disposizione per ogni ulteriore approfondimento si rendesse necessario nell'ambito del procedimento in oggetto di cui si chiede la trasmissione del provvedimento conclusivo.

Istruttoria aspetti paesaggistici  
Arch. Angelamaria Quartulli  
Istruttoria aspetti archeologici  
Dot.ssa Francesca Radina

tel. 080/5286265/290 - 080/5275451  
e-mail: [angelamaria.quartulli@beniculturali.it](mailto:angelamaria.quartulli@beniculturali.it)  
[francesca.radina@beniculturali.it](mailto:francesca.radina@beniculturali.it)

Il Soprintendente  
Dott. Luigi L. ROCCA



Complesso monumentale di S. Chiara e San Francesco della Scarpa - Via Pier l'Eremita, 25/B - 70122 BARI - Tel. 080 5286111  
Palazzo Simi - Strada Lamberini n. 1 70122 BARI - Tel. 080 5275451

E-mail: [sahnp-bo@beniculturali.it](mailto:sahnp-bo@beniculturali.it) - PEC: [mbsc-sahnp-bo@mailcert.beniculturali.it](mailto:mbsc-sahnp-bo@mailcert.beniculturali.it)  
Sito web: [www.sahnp-ba.beniculturali.it](http://www.sahnp-ba.beniculturali.it)

ARRETRATO  
D. L. 29/8



*Ministero  
dei Beni e delle Attività Culturali e del Turismo*

Soprintendenza Archeologia, belle arti e paesaggio  
per la città metropolitana di Bari  
Bari

Lettera inviata solo tramite E-MAIL.  
SOSTITUISCE L'ORIGINALE  
ai sensi art. 43, comma 6, DPR 445/2000

07 GIU. 2017  
N° - 5719  
CE 340402/48 L

MOB 3  
b13

Alla Regione Puglia  
Dipartimento Mobilità, qualità urbana, opere  
pubbliche, ecologia e paesaggio  
Sezione Autorizzazioni ambientali  
[servizio.ecologia@pec.rupar.puglia.it](mailto:servizio.ecologia@pec.rupar.puglia.it)

Reparto Mobilità del 22/05/2017

N. 4986

Oggetto: Turi - DPR 327/2001, L.R. 3/2005 e DGR 1446 del 8/07/2014. Procedura di Autorizzazione Unica (Cod. AU327\_007) - Realizzazione di Metanodotto Allacciamento ENI Div. R&M nel comune di Turi. Conferenza di servizi del 07/06/2017 ore 10.00. Parere di competenza.  
Richiedente: Snam Rete Gas spa.

In riscontro alla nota a margine, inerente procedimento di Autorizzazione Unica per l'intervento in oggetto, questa Soprintendenza ritiene di poter confermare i pareri già resi alla Città Metropolitana di Bari con note prot. 3811 del 15/11/2016 e prot. 4628 del 07/12/2016, nell'ambito del procedimento di Verifica Assoggettabilità a VIA avviato per lo stesso intervento ai sensi del D.Lgs 152/2006 e comunica che, a causa di precedenti impegni istituzionali, non potrà partecipare alla riunione convocata.

Questa Soprintendenza resta in attesa di acquisire verbale della Conferenza e determinazioni conclusive per l'aggiornamento degli atti.

Responsabile del procedimento  
Arch. Angelamaria Quartelli  
tel 080 5286265 - 2988  
e mail [angelamaria.quartelli@beniculturali.it](mailto:angelamaria.quartelli@beniculturali.it)

Il Soprintendente  
Dott. Luigi La Rocca

Regione Puglia  
Servizio Ecologia

Usata \_\_\_\_\_

PEC-089/ 5577 del 07/06/2017



Complesso monumentale di S. Chiara e San Francesco della Scarpa - Via Pier Vfrantina, 25 B - 70122 BARI - Tel 080 5286111  
Palazzo Stini - Strada Lamberti n.1 70122 BARI - Tel 080 5275451

E-mail: [sabap-bar@beniculturali.it](mailto:sabap-bar@beniculturali.it) - PEC: [misc-sabap-bar@beniculturali.it](mailto:misc-sabap-bar@beniculturali.it)  
Sito web: [www.beniculturali.it](http://www.beniculturali.it)

mise\_AOO\_AT-REGISTRO UFFICIALE.U.0026909.15-02-2017



*Ministero dello Sviluppo Economico*

DIREZIONE GENERALE PER LE ATTIVITÀ TERRITORIALI  
Divisione III - Ispettorato Territoriale Puglia Basilicata e Molise

Regione Puglia  
Sezione Autorizzazioni Ambientali

AOO\_089/PROT  
17/02/2017 - 0001530  
Prov. Ingresso - Registri - Protocollo Corrispondenza

Alla Snam Rete Gas  
[snamrelegas@pec.snamrelegas.it](mailto:snamrelegas@pec.snamrelegas.it)  
[distrettosor@pec.snamrelegas.it](mailto:distrettosor@pec.snamrelegas.it)

Regione Puglia  
[servizio.ecologia@pec.rapar.puglia.it](mailto:servizio.ecologia@pec.rapar.puglia.it)

**Oggetto:** Nulla osta alla costruzione relativo al "Metanodotto allacciamento ENI Div. R&M nel Comune di Turi (BA)".

Con riferimento alla nota prot. n A00069/635 del 24/01/2017 inviata dalla REGIONE PUGLIA, tesa a comunicare l'avvio del procedimento, e la convocazione della Conferenza di Servizi per il giorno 06/02/2017, si trasmette l'allegato Nulla Osta alla Costruzione del metanodotto interrato (all.1) di cui all'oggetto, che sarà realizzato dalla Società SNAM RETE GAS S.p.A. come da documentazione progettuale presentata.

Considerato che il legale rappresentante pro tempore della società medesima ha presentato una ~~dichiarazione sostitutiva di atto notorio del 08/02/2016, attestante che nell'area interessata alla~~ costruzione del metanodotto in questione sono presenti linee di comunicazione elettronica aeree che non sono interferite dalla costruzione del metanodotto interrato, in fase esecutiva delle opere la società stessa dovrà garantire il rispetto delle norme tecniche e delle prescrizioni di legge in tutti i punti di attraversamento, parallelismo o avvicinamento con le linee di telecomunicazioni, assicurando l'eliminazione di ogni interferenza.

La Società SNAM RETE GAS S.p.A. dovrà contattare il funzionario responsabile del procedimento al fine di pianificare il sopralluogo per la verifica del tracciato del metanodotto.

L'Ispettorato resta in attesa della comunicazione di ultimazione dei lavori, da parte della Società SNAM RETE GAS S.p.A., ai fini della dichiarazione di esecuzione nel rispetto delle norme come da modello allegato (all.2).

Si avvisa che il Nulla Osta alla costruzione del metanodotto di cui all'oggetto è rilasciato esclusivamente a favore della società SNAM RETE GAS S.p.A., eventuali passaggi della titolarità dell'impianto a favore di altro soggetto dovranno essere tempestivamente comunicati allo scrivente Ispettorato, pena l'applicazione delle sanzioni previste dall'art. 98 del D.lgs 259/03.

L'Ufficio scrivente resta comunque in attesa di ricevere il verbale della Conferenza di Servizi, nonché eventuali atti e provvedimenti adottati dall'Autorità procedente.

Il responsabile del procedimento  
(Nicola ALTAMURA)



Il Direttore Generale  
(Pietro dott. CELI)

Via Amendola, 116 - 70126 Bari  
tel. +39 080 5557214 - fax +39 080 5586395  
e-mail [it.pugliabasilicata@mise.gov.it](mailto:it.pugliabasilicata@mise.gov.it)  
PEC [dgat.div03.ispplm@pec.mise.gov.it](mailto:dgat.div03.ispplm@pec.mise.gov.it)  
[www.tvluppecosamico.gov.it](http://www.tvluppecosamico.gov.it)



*Ministero dello Sviluppo Economico*

DIREZIONE GENERALE PER LE ATTIVITÀ TERRITORIALI  
Divisione III - Ispettorato Territoriale Puglia Basilicata e Molise

Visto il Regio Decreto 11 dicembre 1933, n° 1775;

Visto l'art. 95 del D.Lvo 1 agosto 2003 n. 259 (Codice delle Comunicazioni Elettroniche);

Visto il DM del 4 luglio 2005 del Ministero delle Comunicazioni (Delega ai Direttori degli Ispettorati territoriali in materia di interferenze elettriche);

Vista l'istanza presentata dalla SNAM RETE GAS S.p.A. con sede legale in San Donato Milanese - Piazza S. Barbara, 7 (C.F. /P.L.: 10238291008), riguardante la costruzione del "Metanodotto Allacciamento ENI Div. R&M nel Comune di Turi (BA)" DN 100 (4") 75 bar.

Vista la documentazione progettuale allegata alla suddetta istanza;

Vista la dichiarazione sostitutiva di atto notorio, rilasciata dalla Società medesima in data 08/02/2016, attestante che nell'area interessata alla costruzione del metanodotto di cui trattasi e delle opere connesse è presente n.1 (una) linea di comunicazione elettronica aerea, in corrispondenza del tratturo Comunale Don Giacomo II che non interferisce con il metanodotto in costruzione;

~~sussistono i presupposti di legge si rilascia alla suddetta Società SNAM RETE GAS S.p.A. il~~

**NULLA OSTA**

alla costruzione, secondo il progetto presentato, del "Metanodotto Allacciamento ENI Div. R&M nel Comune di Turi (BA)" DN 100 (4") 75 bar., subordinandolo all'osservanza delle seguenti condizioni:

- 1) tutte le opere siano realizzate in conformità alla normativa vigente e alla documentazione progettuale presentata;
- 2) siano rispettate, in tutti i punti di interferenza con linee di telecomunicazione (attraversamento, parallelismo, avvicinamento) tutte le norme tecniche e le prescrizioni di legge vigenti in materia, in modo da assicurare l'eliminazione di ogni interferenza.

Il presente Nulla Osta è concesso alla SNAM RETE GAS S.p.A., fatti salvi i diritti che derivano al Ministero dello Sviluppo Economico dal R.D. n. 1775 dell'11/12/1933.

Il responsabile del procedimento  
(Nicola ALTAMURA)



Il Direttore Generale  
(Pietro dott. CELI)

Via Amendola, 116 - 70126 Bari  
tel. +39 080 5587214 - fax +39 080 5586395  
e mail [it.puglia@asilfata.psmbe.gov.it](mailto:it.puglia@asilfata.psmbe.gov.it)  
PEC [itgaLdiv03.isppbm@pre.mise.gov.it](mailto:itgaLdiv03.isppbm@pre.mise.gov.it)  
[www.isiluppoeconomico.gov.it](http://www.isiluppoeconomico.gov.it)





**REGIONE  
PUGLIA**

DIPARTIMENTO MOBILITÀ, QUALITÀ URBANA,  
OPERE PUBBLICHE, ECOLOGIA E PAESAGGIO  
SEZIONE TUTELA E VALORIZZAZIONE DEL PAESAGGIO  
Servizio Osservatorio e Pianificazione Paesaggistica

AOO\_145/...<sup>4644</sup> del 06/06/2017  
PROTOCOLLO USCITA

Trasmissione a mezzo fax e  
posto elettronico ai sensi  
dell'art.47 del D. Lgs n. 82/2005

Destinatari:  
REGIONE PUGLIA  
Sezione Autorizzazioni Ambientali  
[servizio.ecologia@pec.rupar.puglia.it](mailto:servizio.ecologia@pec.rupar.puglia.it)

Regione Puglia  
Servizio Ecologia

e, pc. SNAM RETE GAS  
Distretto Sud Orientale  
[distretto\\_sor@pec.snamreegas.it](mailto:distretto_sor@pec.snamreegas.it)  
[lorenzo.razzi@snamreegas.it](mailto:lorenzo.razzi@snamreegas.it)  
[michele.castrovilli@snamreegas.it](mailto:michele.castrovilli@snamreegas.it)

Usata \_\_\_\_\_ Entrata \_\_\_\_\_  
AOO\_089/5572 del 07/06/2017

**OGGETTO:** Cod. AU327\_007.  
DPR n. 327/2001 (art. 52 quater e sexies); DL 239/2003 conv. in L. n. 290 del 27/10/2003, art. 1 sexies, c.5; DGR n. 2006 del 13/09/2011 e n. 1446 dell'08/07/2014. Autorizzazione Unica con accertamento della conformità urbanistica, apposizione del vincolo preordinato all'esproprio e dichiarazione di pubblica utilità per il progetto del metanodotto denominato "Metanodotto Allacciamento ENI Div. R&M nel comune di Turi (BA) DN 100 (4") - 75 ha".  
Proponente: Snam Rete Gas SpA.

Con riferimento alla nota prot. n. AOO\_089/4986 del 22/05/2017, acquisita al prot. con n. AOO\_145/4548 del 31/05/2017, con la quale la Sezione Autorizzazioni Ambientali ha avviato il procedimento in oggetto convocando conferenza di servizi per il giorno 07/06/2017, si rappresenta quanto segue.

Premesso che:

- per le opere soggette a procedimento di Autorizzazione Unica ai sensi dell'art. 1 sexies del DL 239/2003 e ss.mm.ii., secondo quanto disposto dal comma 3 dell'art. 52-quater del DPR 327/2001, "il provvedimento, emanato a conclusione del procedimento unico [...] comprende la valutazione d'impatto ambientale, ove prevista dalla normativa [...] e sostituisce [...] ogni altra autorizzazione, concessione, approvazione, parere e nulla osta comunque denominati necessari alla realizzazione e all'esercizio delle Infrastrutture energetiche";

[www.regione.puglia.it](http://www.regione.puglia.it)

Servizio Osservatorio e Pianificazione paesaggistica  
Via Gentile, 52 - 70126 Bari - tel. 080.5403539  
pec: [servizio.assettoterritorio@pec.rupar.puglia.it](mailto:servizio.assettoterritorio@pec.rupar.puglia.it)

CR



**REGIONE  
PUGLIA**

**DIPARTIMENTO MOBILITÀ, QUALITÀ URBANA,  
OPERE PUBBLICHE, ECOLOGIA E PAESAGGIO**  
**SEZIONE TUTELA E VALORIZZAZIONE DEL PAESAGGIO**  
Servizio Osservatorio e Pianificazione Paesaggistica

- relativamente alle infrastrutture lineari energetiche non facenti parte delle reti energetiche nazionali, l'articolo 52-sexies individua nella Regione il soggetto competente all'adozione del provvedimento di cui al citato art. 52-quater;
- con deliberazioni n. 2006/2011 e n. 1446/2014, la Giunta Regionale ha attribuito alla Sezione Autorizzazioni Ambientali, già Servizio Ecologia, "la titolarità del procedimento autorizzativo unico in materia di gasdotti ai sensi dell'art. 52-sexies del DPR 327/2001 e smi", individuando il relativo iter procedurale, precisando che le attività di coordinamento saranno volte all'acquisizione dei pareri delle diverse Sezioni regionali interessate, tra cui quello della scrivente Sezione già Servizio Assetto del Territorio.

**Considerato che:**

- con nota prot. n. 1293 del 17.11.2015, il proponente SNAM Rete Gas ha attestato l'avvenuto deposito del progetto agli interessati e ha comunicato l'avvenuta pubblicazione sul BURP n. 145 del 05.11.2015, ai fini dell'avvio del procedimento di Verifica di Assoggettabilità a VIA;
- con nota prot. n. AOO\_145/10487 del 24/11/2016, questa Sezione ha espresso il proprio parere nella suddetta procedura di Verifica di assoggettabilità a VIA, rappresentando che il progetto risulta "nel complesso ammissibile e paesaggisticamente compatibile sia rispetto alla normativa d'uso di cui alla sezione C2 della scheda d'Ambito Puglia centrale e con gli obiettivi di qualità di cui all'art. 37 delle NTA del PPTR" e non rilevando "elementi di criticità con riferimento agli aspetti di compatibilità con il PPTR, tali da richiedere l'assoggettamento a VIA";
- con provvedimento n. 434 del 31/01/2017 della Città Metropolitana di Bari - Servizio Edilizia, impianti termici, tutela e valorizzazione dell'ambiente è stato concluso il procedimento di verifica di assoggettabilità a VIA, attivato ai sensi dell'art. 20 del D.Lgs. n. 152/2006 e ss.mm.ii., dichiarando escluso dall'applicazione delle procedure di VIA il progetto in oggetto con prescrizioni; pertanto, ai sensi della legge 20/2009 e ss.mm.ii, la competenza al rilascio dei provvedimenti in materia paesaggistica resta in capo allo scrivente Servizio regionale, non risultando la Città Metropolitana di Bari delegata all'esercizio delle funzioni paesaggistiche;
- con nota prot. n. AOO\_089/4986 del 22/05/2017, acquisita al prot. con n. AOO\_145/4548 del 31/05/2017, la Sezione Autorizzazioni Ambientali regionale ha avviato il procedimento in oggetto, convocando conferenza di servizi per il 07/06/2017 e comunicato l'indirizzo telematico per la consultazione della documentazione progettuale, costituita dai seguenti elaborati (per ciascuno dei quali è riportata la relativa impronta informatica secondo l'algoritmo MD5):

AU327\_007\_modulo\_parere\_Turi.docx  
PL-D-27300 Planimetria Generale.pdf  
PL-D-27301 PUG.pdf  
PL-D-27302 PPTR.pdf

85c70d021f6fca69e1b8418315a1a5ca  
f2f5b54fa2967bc5b37e8855d3c05c8c  
0603245051070b466c70ede2a92c57b8  
4b203c236fea0a5110eb84316dc00cbb

[www.regione.puglia.it](http://www.regione.puglia.it)

Servizio Osservatorio e Pianificazione paesaggistica  
Via Gentile, 52 - 70126 Bari - tel. 080.5403539  
pec: servizio.assettoterritorio@pec.rupar.puglia.it



**REGIONE  
PUGLIA**

**DIPARTIMENTO MOBILITÀ, QUALITÀ URBANA,  
OPERE PUBBLICHE, ECOLOGIA E PAESAGGIO**  
**SEZIONE TUTELA E VALORIZZAZIONE DEL PAESAGGIO**  
Servizio Osservatorio e Pianificazione Paesaggistica

<i>PL-D-27303 PAI.pdf</i>	<i>63f702cfe6382cce93e4afe0372de10d</i>
<i>PL-D-27304 Planimetria Catastale.pdf</i>	<i>c254cdb32b66652a51e3d0992ba23589</i>
<i>PL-D-27305 PIDIS.pdf</i>	<i>e19617d8513313370ac05598fda0a13</i>
<i>PL-D-27306 PIDA.pdf</i>	<i>3d03ea441b7c1156b47368825ad7a43</i>
<i>PL-D-27307 PSET.pdf</i>	<i>42c1b2dc39b8804ee88bd2b11d897f65</i>
<i>PL-D-27308 ATT STRADA COMUNE.pdf</i>	<i>570faa2a2065f5bd8762a621228a3887</i>
<i>PL-D-27309 STRADA DI ACCESSO.pdf</i>	<i>596c04e6522eacab4bd0a3faddd13601</i>
<i>PL-D-27310 Planimetria di dettaglio impianto di partenza.pdf</i>	<i>e9abd83a1a5e55583dcb1489859f62c6</i>
<i>PL-D-27311 SE3.pdf</i>	<i>e32894605b6217ebc5e226a82f8ca729</i>
<i>DICHIARAZIONE ART_31.pdf</i>	<i>262b4f12a149c60ef2ad895160cdd712</i>
<i>Elenco delle particelle per VPE.pdf</i>	<i>83249954bc1c6be765558cb7f4cd9eb</i>
<i>FASCE TIPO.pdf</i>	<i>869f5d45cb69762bd99269d007919b0</i>
<i>RELAZIONE PL-E-27300.pdf</i>	<i>d4d568408e0dd2b8f5cbbdbfjfcdoc</i>
<i>SCHEMA RETE.pdf</i>	<i>53dee6da889f04f39cjd64a4ce561121</i>
<i>Tipologie di progetto.pdf</i>	<i>eecca96a2ba27fe2d76adb4117e40454a</i>
<i>VPE-001.pdf</i>	<i>48e693a4d0424f494ff6bc2a09580298</i>
<i>VPE-002.pdf</i>	<i>fc53c4b9cd1bd90c8b763b2eb27c54a</i>

*(Descrizione dell'intervento)*  
 Il progetto prevede la realizzazione di un allacciamento denominato "All.to ENI R&M DN 100 (4") - 75 bar" nel territorio comunale di Turi (BA). L'allacciamento avrà origine con stacco, mediante Tapping Machine, dall'esistente metanodotto in esercizio "Dir. per Sannicelle 2" Tronco DN 150 - 75 bar" a valle del quale sarà realizzato un Punto di Intercettazione di Derivazione Semplice (PIDIS). All'uscita dall'impianto, la direttrice del metanodotto continuerà in direzione est per circa 660 m per terminare all'interno dell'Area di Servizio con un PIDA (Punto di Intercettazione con Discaggio d'Allacciamento). L'accesso all'area impiantistica PIDIS sarà garantito da una strada brecciata di nuova realizzazione, con partenza da un'esistente percorso in terra battuta, mentre l'accesso all'area impiantistica PIDA avverrà dall'interno dell'Area di Servizio ENI, posta lungo la S.P. 215 al km 3+155.

*(Istruttoria con riferimento al PPTR)*  
 Tutto ciò premesso e considerato, la scrivente Sezione, per quanto attiene esclusivamente agli aspetti di compatibilità paesaggistica finalizzati all'autorizzazione unica in oggetto, rappresenta quanto segue con riferimento al vigente Piano Paesaggistico Territoriale Regionale - PPTR, approvato con DGR n. 176 del 16/02/2015 (BURP n. 40 del 23/03/2015).  
 Dalla consultazione degli elaborati del PPTR, risulta che l'area d'intervento ricade nell'Ambito paesaggistico "Puglia Centrale", figura territoriale "Il sud-est barere ed il paesaggio del frutteto", per il quale sono previsti specifici Obiettivi di Qualità Paesaggistica nella scheda C2 della relativa Scheda d'Ambito (n. 7).

[www.regione.puglia.it](http://www.regione.puglia.it)  
 Servizio Osservatorio e Pianificazione paesaggistica  
 Via Gentile, 52 - 70126 Bari - tel. 080.3403539  
 pec: servizio.assettoterritorio@pec.rupar.puglia.it



REGIONE  
PUGLIA

DIPARTIMENTO MOBILITÀ, QUALITÀ URBANA,  
OPERE PUBBLICHE, ECOLOGIA E PAESAGGIO  
SEZIONE TUTELA E VALORIZZAZIONE DEL PAESAGGIO  
Servizio Osservatorio e Pianificazione Paesaggistica

Per quanto attiene il Sistema delle tutele si evince quanto segue:

*Struttura idro-geo-morfologica*

Gli interventi non interessano beni né ulteriori contesti paesaggistici della struttura idro-geo-morfologica.

*Struttura ecosistemica e ambientale*

Gli interventi non interessano beni né ulteriori contesti paesaggistici della struttura ecosistemica e ambientale.

*Struttura antropica e storico-culturale*

Gli interventi non interessano beni né ulteriori contesti paesaggistici della struttura antropica e storico-culturale.

*(Valutazione della compatibilità paesaggistica)*

Entrando nel merito dell'intervento proposto, si rappresenta che gli interventi in progetto ricadano all'interno di un paesaggio agrario particolarmente integro, caratterizzato da coltivazioni intensive ortofrutticole di ulivi, ciliegi, mandorli e vigne, con le più recenti inserzioni di serre e "tendoni" per l'agricoltura intensiva, generalmente delimitati da muretti a secco di fattura tradizionale. Completano il mosaico agrario piccoli ma diffusi elementi di naturalità lineare, quali filari arborei o arbustivi, in particolare lungo le strade interpoderali, e residue macchie boschive.

In tale contesto le opere in progetto, in prevalenza interrato, qualora prevedano la completa ricomposizione dei valori paesaggistici del sito e degli elementi costituenti il paesaggio agrario interessato, risultano nel complesso ammissibili e paesaggisticamente compatibili sia rispetto alla normativa d'uso di cui alla sezione C2 della scheda d'Ambito "Puglia centrale" sia con gli Obiettivi di Qualità di cui all'art. 37 delle NTA del PPTR.

Ciò premesso, si ritiene di poter esprimere per le opere previste in progetto parere favorevole ai fini dell'autorizzazione unica art. 52-quater e 52-sexies del DPR n. 327/2001, dell'art. 1-sexies, comma 5, del DL 239/2003 conv. in L. n. 290 del 27/10/2003, in base a quanto disciplinato con DGR n. 2006 del 13/09/2011 e n. 1446 dell'08/07/2014.

Al fine comunque di perseguire un miglioramento dell'inserimento paesistico-ambientale delle opere in argomento nel contesto paesaggistico di riferimento si ritiene necessario prescrivere le seguenti misure di mitigazione e/o compensazione degli impatti:

- al fine di mitigare l'impatto visivo del manufatto PIDS, sia piantumata all'intorno una fitta siepe di essenze arbustive di specie autoctone (*Arbutus unedo*, *Pistacia lentiscus*, *Phillyrea latifolia*, ecc.); siano inoltre reimpiantati gli ulivi eventualmente espianati;
- siano adottate soluzioni esecutive di dettaglio che consentano di evitare la demolizione di muretti a secco eventualmente intercettati dal tracciato del metanodotto a realizzarsi; qualora sia necessario effettuare una demolizione localizzata, gli stessi siano ripristinati con i medesimi materiali e le medesime tecniche costruttive;

[www.regione.puglia.it](http://www.regione.puglia.it)

Servizio Osservatorio e Pianificazione paesaggistica  
Via Gentile, 52 - 70126 Bari - tel. 080.5403539  
pec: servizio.assetto territorio@pec.rupar.puglia.it

CR



DIPARTIMENTO MOBILITÀ, QUALITÀ URBANA,  
OPERE PUBBLICHE, ECOLOGIA E PAESAGGIO  
SEZIONE TUTELA E VALORIZZAZIONE DEL PAESAGGIO  
Servizio Osservatorio e Pianificazione Paesaggistica

- al fine di non modificare l'attuale assetto geomorfologico delle aree oggetto d'intervento, siano limitati al minimo indispensabile i movimenti di terra (sbancamenti, sterri, riporti);
- al termine dei lavori le eventuali opere provvisorie (piste carrabili, cumuli di materiale di scavo, ecc.) siano totalmente eliminate con totale ripristino, anche geomorfologico, dello stato dei luoghi.

Il Responsabile del Procedimento  
(arch. Rocco Pastore)

La Dirigente *ad interim* del Servizio  
Osservatorio e Pianificazione Paesaggistica  
(arch. Maria Raffaella Lamacchia)

La Dirigente della Sezione  
Tutela e Valorizzazione del Paesaggio  
(Ing. Barbara Loconsole)

[www.regione.puglia.it](http://www.regione.puglia.it)

Servizio Osservatorio e Pianificazione paesaggistica  
Via Gentile, 52 - 70126 Bari - tel. 080 5403539  
pec: servizio.assettoterritorio@pec.rupar.puglia.it



**REGIONE  
PUGLIA**

Regione Puglia  
Lavori Pubblici

AGO\_064/PROT  
20/07/2017 - 0014843  
Com. 11486 - Puglia - Provincia di Bari

DIPARTIMENTO MOBILITÀ, QUALITÀ URBANA,  
OPERE PUBBLICHE E PAESAGGIO  
SEZIONE LAVORI PUBBLICI  
SERVIZIO GESTIONE OPERE PUBBLICHE  
UFFICIO PER LE ESPROPRIAZIONI

Alla Sezione Autorizzazioni Ambientali  
c.a. Ing. Giuseppe Angelini

S E D E

servizio.ecologia@pec.regione.puglia.it Alla Società

e p c. SNAM Rete Gas s.p.a.  
Distretto Sud Orientale  
Via Calpurno, 3 - 70126 B A R I  
distrettosud@pec.snamretegas.it  
lorenzo.razzi@snamretegas.it  
michele.castrovilli@snamretegas.it

Oggetto: DPR n.327/2001 - art. 52 quater e sexies- SNAM RETE GAS - L.R. n. 3/2005 e DGR n. 1446 dell'08/07/2014 - Soggetto proponente, SNAM Rete Gas (Cod. AU327\_07) - DPR n.327/2001 - art. 52 quater e sexies SNAM RETE GAS - L.R. n. 3/2005 e DGR n. 1446 dell'08/07/2014 - Soggetto proponente, SNAM Rete Gas Realizzazione "Metanodotto Allacciamento ENI Div. R&M nel Comune di Turi (BA) DN 100 (4") 75 bar"

Procedimento di rilascio dell'Autorizzazione Unica - Chiarimenti.

Con riferimento all'intervento in oggetto, si fa seguito alla precedente corrispondenza, e più precisamente alle note dello scrivente prot. n. 5054 in data 01/03/2017 e n. 11486 in data 30/05/2017, ed alle interlocuzioni per le vie brevi, per comunicare che codesta Sezione può, se la ritiene, dare corso all'emissione del provvedimento di Autorizzazione Unica, fermo restando che, ai fini espropriativi, acquisirà efficacia subordinatamente all'acquisizione dell'attestazione del RUP di intervenuto adempimento delle osservazioni contenute nelle note del competente Ufficio per le Espropriazioni prot. n. 5054/13/2017 e prot. n. 11486/30.5.2017.

Il Dirigente del Servizio Gestione Opere Pubbliche  
(Avv. Raffaele Landinetti)

*Landinetti*

[www.regione.puglia.it](http://www.regione.puglia.it)

Sezione Lavori Pubblici Info Web

Servizio Gestione Opere Pubbliche - Fax [+39] 080 540.7795

Edificio Polifunzionale - Via Gentile, 52 - 70126 BARI - Italia -

Mail: [info.lavori@regione.puglia.it](mailto:info.lavori@regione.puglia.it)

Tel. [+39] 080.540.7819

Ufficio per le Espropriazioni - [ufficio.espropriazioni@regione.puglia.it](mailto:ufficio.espropriazioni@regione.puglia.it)

Sez. Aut. Amb  
prot. n. 17251 del  
20.07.2017



**REGIONE  
PUGLIA**

**DIPARTIMENTO MOBILITÀ, QUALITÀ URBANA,  
OPERE PUBBLICHE E PAESAGGIO  
SEZIONE LAVORI PUBBLICI  
SERVIZIO TECNICO ED ESPROPRI**

Regione Puglia  
Lavori Pubblici

**AOO\_064/PROT  
01/03/2017 - 0005054**

Procedura di Espropriazione

Regione Puglia  
Sezione Autorizzazioni Ambientali

**AOO\_089/PROT  
09/03/2017 - 0002273**

Procedura di Espropriazione

Alla Società SNAM Rete Gas s.p.a.  
Distretto Sud Orientale  
Via Capurso, 3 - 70126 B A R I  
distrettosar@pec.snamretegas.it  
lorenzo.razzi@snamretegas.it

Alla Sezione Autorizzazioni Ambientali  
c. a. Ing. Giuseppe Angelini  
S E D E  
servizio.ecologia@pec.rupar.puglia.it

**Oggetto: (Cod. AU327\_07) - DPR n.327/2001 -art. 52 quater e sexies- SNAM RETE GAS - L.R. n. 3/2005 e DGR n. 3446 dell'08/07/2014 - Soggetto proponente: SNAM Rete Gas - Realizzazione "Metanodotto Allacciamenti ENI Div. R&M nel Comune di Turi (BA) DN 100 (4") - 75 bar" - Rilascio Autorizzazione Unica con accertamento della conformità urbanistica, apposizione del vincolo preordinato all'esproprio e dichiarazione di pubblica utilità.**

Si fa riferimento alla nota DI-SOR/LAV/NUZ/prot. n.1184 in data 26/10/2015 di codesto Soggetto proponente ed a seguito della nota n. 1387 del 14/02/2017 con la quale la Sezione Autorizzazioni Ambientali, cui compete l'adozione del provvedimento di Autorizzazione Unica per la realizzazione del metanodotto indicato in oggetto, ha trasmesso il relativo verbale della Conferenza di Servizi tenutasi in data 06/02/2017, lo scrivente presa visione del progetto, costituito dalla relazione tecnica ed elaborati grafici, a suo tempo inviato, rappresenta quanto segue.

Innanzitutto si fa presente a codesta Società, in qualità di promotore dell'espropriazione, che preliminarmente all'adozione del suddetto provvedimento di Autorizzazione Unica, è necessario redigere il piano particellare di esproprio che dovrà indicare tutti i dati che consentono di individuare gli immobili da acquisire e/o asservire e/o da occupare temporaneamente occorrenti per la realizzazione dell'opera progettata, atteso che gli stessi formeranno oggetto di legittimo trasferimento o asservimento coattivo o di legittima occupazione, ivi comprese le eventuali aree da occupare temporaneamente non soggette a vincolo preordinato all'esproprio, necessarie per l'esecuzione dei lavori in parola.

Con l'occasione, fermo restando che il medesimo piano particellare dovrà essere redatto nel rispetto di quanto prescritto all'art.16 -comma 2- del DPR n. 327/2001, si ritiene opportuno evidenziare che formeranno oggetto di legittimo trasferimento e/o di asservimento coattivo e/o di legittima occupazione temporanea solo quelle aree che saranno individuate nello stesso.

Al riguardo si fa presente che la corrispondenza del medesimo piano particellare alle effettive esigenze costruttive è affidata alla esclusiva responsabilità di codesta Società, restando esclusa ogni possibile integrazione e/o modifica che non risulti corrispondente ad effettive esigenze di variante formalmente autorizzate.

Inoltre detto piano particellare dovrà essere integrato dell'elenco delle ditte (redatto in un unico elaborato) che dovrà riportare le ditte che in catasto risultano proprietarie degli immobili con l'indicazione dei relativi dati anagrafici e catastali, le rispettive quote di

[www.regione.puglia.it](http://www.regione.puglia.it)

Sezione Lavori Pubblici Info Web

Servizio Tecnico ed Espropri - Fax [+39] 080.540.7795

Edificio Polifunzionale - Via Gentile, 52 - 70126 BARI - Italia

E-mail: [ma.dambiasi@regione.puglia.it](mailto:ma.dambiasi@regione.puglia.it)

Tel [+39] 080.540.7819

pec ufficioespropri: [r.regionepuglia@pec.rupar.puglia.it](mailto:r.regionepuglia@pec.rupar.puglia.it)

**REGIONE  
PUGLIA****DIPARTIMENTO MOBILITÀ, QUALITÀ URBANA,  
OPERE PUBBLICHE E PAESAGGIO  
SEZIONE LAVORI PUBBLICI  
SERVIZIO TECNICO ED ESPROPRI**

proprietà, i confini catastali degli immobili, la superficie catastale complessiva dello stesso, con l'effettiva e distinta indicazione delle superfici da espropriare e/o da asservire e/o da occupare temporaneamente nonché le relative indennità unitarie e complessive, unitamente ad una idonea relazione di stima dalla quale si evince il metodo di calcolo applicato per la determinazione delle stesse.

Si precisa, ancora, che contestualmente alla dichiarazione di conformità urbanistica dell'opera o di apposizione del vincolo preordinato all'esproprio, il Consiglio Comunale di Turi dovrà esprimersi anche sulla definizione delle eventuali osservazioni prodotte dagli interessati o comunque dichiarare esplicitamente che in merito non sono pervenute osservazioni.

Tali atti costituiscono elemento indispensabile preordinato allo svolgimento della corretta procedura espropriativa.

Alla Sezione Autorizzazioni Ambientali si precisa che questo Servizio, in qualità di Autorità Espropriante Regionale, ai sensi dell'art. 3 - comma 6- della L.R. n.3/2005 s.m., svolge tutte le funzioni in materia di espropriazione.

Il funzionario  
(Maria Antonietta Damiani)

Dirigente  
(Ing. Antonio Puliti)

[www.regione.puglia.it](http://www.regione.puglia.it)

Sezione Lavori Pubblici Info Web

Servizio Tecnico ed Espropri - Fax (+39) 080.540.7795

Edificio Polifunzionale - Via Gentile, 52 - 70126 BARI - Italia -

Mail: [ma.damiani@regione.puglia.it](mailto:ma.damiani@regione.puglia.it)

Tel. (+39) 080.540.7819

pec: [ufficioespropri.regione.puglia@pec.rupar.puglia.it](mailto:ufficioespropri.regione.puglia@pec.rupar.puglia.it)





SNAM RETE GAS

74<sup>R</sup>

Regione Puglia  
Servizio Ecologia

Uscita \_\_\_\_\_ Entrata \_\_\_\_\_  
AOO\_089/ 3861 del 19/4/17

Tramite PEC

Ns. riferimenti

DI-SOR/LAV/NUZ/Prot. n. 165  
Bari, 10/04/2017

**Oggetto:** Costruzione ed esercizio del metanodotto denominato "Allacciamento ENI Djv. R&M in Comune di Turi (BA)"  
DN 100 (4") — 75 bar  
Rilascio Autorizzazione Unica con accertamento della conformità urbanistica, apposizione del vincolo preordinato all'esproprio e dichiarazione di pubblica utilità, ai sensi dell'art. 52 quater e 52 sexies del D.P.R. n. 327/2001 e s.m.l..

Facciamo seguito e riferimento alla Vostra nota dell'1 marzo scorso prot. n 5054 per evidenziare quanto segue.

La scrivente Società, tiene, innanzi tutto, a precisare che, nell'attuale fase procedimentale, la documentazione dalla stessa prodotta per ottenere l'Autorizzazione Unica relativa al progetto emarginato sia pienamente conforme a quanto previsto dal comma 2 dell'articolo 16 del DPR 327/01, nonché a quanto disposto dal comma 2 dell'articolo 52 quater, con particolare riferimento alle infrastrutture lineari energetiche, quale quella in oggetto.

Spett.le  
Regione Puglia  
Dipartimento Mobilità, Qualità Urbana,  
Opere Pubbliche e Paesaggio  
Sezione Lavori Pubblici  
Servizio Tecnico ed Espropri  
Edificio Polifunzionale  
Via Gentile, 52  
70126 Bari (BA)  
PEC: [ufficiotespropri.regioneitalia@pec.rupar.puglia.it](mailto:ufficiotespropri.regioneitalia@pec.rupar.puglia.it)

e p.c.

Spett.le  
Regione Puglia  
Dipartimento Mobilità, Qualità Urbana,  
Opere Pubbliche, Ecologia e Paesaggio  
Sezione Autorizzazioni Ambientali  
Via delle Magnolie 6/8  
Zona Industriale  
70026 Modugno (BA)  
PEC: [servizio.ecologia@pec.rupar.puglia.it](mailto:servizio.ecologia@pec.rupar.puglia.it)

DISTRETTO SUD ORIENTALE  
Vico Capurso 3  
70120 Bari (BA)  
Tel. centralino +39 080 5919 211  
Fax +39 080 5919 255  
[www.snamretegas.it](http://www.snamretegas.it)  
PEC: [distrettosud@pec.snamretegas.it](mailto:distrettosud@pec.snamretegas.it)

Snam Rete Gas S.p.A.  
Sede Legale: S. Donato Milanese (MI), P.zza G. Barbiana 7  
Capitale sociale Euro 1.200.000.000 i.v.  
Codice Fiscale e numero di iscrizione al Registro Imprese di Milano  
n. 10238291608 - R.E.A. Milano n. 1964271  
Partita IVA 10238291029  
Società soggetta all'attività di direzione e coordinamento di Snam S.p.A.  
Società a partecipazione paritetica



## SNAM RETE GAS

Pur tuttavia e fermo restando quanto sopra, Vi comunichiamo che, nello spirito di fattiva collaborazione che ha sempre contraddistinto i rapporti con codesto Ente, Vi trasmettiamo il piano particellare con evidenziate le aree da occupare temporaneamente e quelle da asservire in via definitiva, con l'indicazione dei relativi riferimenti catastali e delle rispettive superfici.


Una volta conclusa la prima fase autorizzativa, con l'emissione da parte dell'Autorità Espropriante della Determina Dirigenziale di approvazione del progetto, di apposizione del vincolo preordinato all'esproprio e la dichiarazione di pubblica utilità dell'opera, qualora non venga, nel frattempo, raggiunto con i proprietari dei terreni interessati dal costruendo metanodotto, l'accordo per la costituzione volontaria della servitù, la scrivente Società provvederà, ai sensi e per gli effetti dell'articolo 52 octies del DPR 327/01, ad inoltrare a codesto Ente la relativa istanza per l'asservimento coattivo dei fondi interessati, unitamente al piano particellare con tutte le indicazioni di carattere tecnico, necessarie per l'emissione del relativo provvedimento.

Per quanto concerne, invece, le eventuali osservazioni avanzate dai proprietari dei terreni interessati dall'opera in progetto, giova precisare che, ai sensi del comma 12 dell'articolo 16 del già citato DPR 327/01, è di competenza dell'Autorità Espropriante pronunciarsi sulle stesse con atto motivato e che, nella fattispecie, contrariamente a quanto comunicato da codesto Ente, tale attività esula dalle competenze del Consiglio Comunale di Turi che, pertanto, non dovrà esprimersi al riguardo.

Nel rimanere a disposizione per ogni eventuale ulteriore chiarimento al riguardo, ci è gradita l'occasione per porgere distinti saluti.

All: c.s.d.


  
SNAM RETE GAS  
Distretto Sud Orientale,  
Il Responsabile,  
Ing. Roberto Santilli

 **SNAM RETE GAS**

**Metanodotto:  
ALLACCIAMENTO ENI DIV. R&M -  
DN 100(4") - 75 bar  
Comune di TURI  
Città Metropolitana di Bari - Regione Puglia**

**Elenco Particolare  
per Pubblica Utilità**

*Integrazione per Sezione Lavori Pubblici - Servizio Tecnico ed Espropri  
Regione Puglia*

 **SNAM RETE GAS**  
Dipartimento Sud Orientale  
Via F.lli. L.lli. 100  
70126 Bari - Puglia

SNAM RETE GAS		CIENTE - Snam Rete Gas S.p.A.										ELEMEN TO NERA	
MET. ALL TO EN DM. (G.M. - TUR (G)A		DM 100(4)7 - 10 DM										100(4)10(6)4(2)	
D. Prov	Cognome e Nome	LUGO E DATA DI NASCITA	RISERVA	CATEGORIE	F. E.	INTEGRA	QUANTITÀ	INTEGRA			CATEG.	VALORE	CATEG.
								NA	ARE	CA			
1	DIRTA CARABALE ELEFANTE GIOIA ELEFANTE PERA ELEFANTE ROSA TREN TADDE FRANCISCA	non a BAR (DM) 110001078 non a BAR (DM) 110001078 non a BAR (DM) 110001078 non a BAR (DM) 110001078	VA DI BELLISARE 44 - Tur (DM) VA DOMENICO ELEFANTE 41 - Tur (DM) VA CARLO TRIVIA 40 - A. D. FT. (D) VA GIULIO CES. 3 - Tur (DM)	TUR (DM)	18	33	AA Unico 2 AB Mensile 2	4	44	20	542,31,34	6000	4450
2	DIRTA CARABALE ELEFANTE GIOIA ELEFANTE PERA ELEFANTE ROSA TREN TADDE FRANCISCA	non a BAR (DM) 110001078 non a BAR (DM) 110001078 non a BAR (DM) 110001078 non a BAR (DM) 110001078	VA DI BELLISARE 44 - Tur (DM) VA DOMENICO ELEFANTE 41 - Tur (DM) VA CARLO TRIVIA 40 - A. D. FT. (D) VA GIULIO CES. 3 - Tur (DM)	TUR (DM)	18	34	AA Unico 2 AB Mensile 2	1	16	75	6,18 p. M. 24 - 78,19 p. M. 32,334,335,336,337	2540	1120
3	CARENZA DONATO	non a BAR (DM) 110001078	VA MOCC. 1102 - Tur (DM)	TUR (DM)	19	225	Unico 2	10	10	10	235,236,237,238,239,240	3170	1012
4	CARENZA DONATO	non a BAR (DM) 110001078	VA MOCC. 1102 - Tur (DM)	TUR (DM)	19	237	Unico 2	10	10	10	235,236,237,238,239,240	60	-
5	RIHALDI GIUSEPPINA	non a PUTIGLIANO (DM) 110001087	STRADA CONTRADA FOGGIA CALDONIA, 5 - Caldonia (DM)	TUR (DM)	19	216	Unico 3	29	20	20	304,287,215	1500	1553
6	RIHALDI GIUSEPPINA	non a PUTIGLIANO (DM) 110001087	STRADA CONTRADA FOGGIA CALDONIA, 5 - Caldonia (DM)	TUR (DM)	19	214	AA Unico 1 AB Mensile 1	50	71	10	6,18 p. M. 24 - 78,19 p. M. 285, 314,285	1126	614
7	DIARILE ALESSANDRO DIARILE DOMENICO LALIA ROSA SANDRA	non a PUTIGLIANO (DM) 110001079 non a PUTIGLIANO (DM) 110001079 non a PUTIGLIANO (DM) 110001079	STRADA COBENZALE CORO DI MOCCA, 41 - Pugnano (DM) VA S. VITO FELICE, 2 - Pugnano (DM) VA S. VITO FELICE, 2 - Pugnano (DM)	TUR (DM)	19	225	Unico 2	34	27	27	504,337,318,335,330	642	458
8	DIARILE ALESSANDRO DIARILE DOMENICO LALIA ROSA SANDRA	non a PUTIGLIANO (DM) 110001079 non a PUTIGLIANO (DM) 110001079 non a PUTIGLIANO (DM) 110001079	STRADA COBENZALE CORO DI MOCCA, 41 - Pugnano (DM) VA S. VITO FELICE, 2 - Pugnano (DM) VA S. VITO FELICE, 2 - Pugnano (DM)	TUR (DM)	19	204	AA Mensile 2 AB Mensile 2	1	13	27	219,337,337,205	1005	696
9	DIARILE ALESSANDRO DIARILE DOMENICO LALIA ROSA SANDRA	non a PUTIGLIANO (DM) 110001079 non a PUTIGLIANO (DM) 110001079 non a PUTIGLIANO (DM) 110001079	STRADA COBENZALE CORO DI MOCCA, 41 - Pugnano (DM) VA S. VITO FELICE, 2 - Pugnano (DM) VA S. VITO FELICE, 2 - Pugnano (DM)	TUR (DM)	19	211	Unico 2	10	10	10	504,337,318,335,330	334	203



REGIONE PUGLIA

DIPARTIMENTO MOBILITA' QUALITA' URBANA  
OPERE PUBBLICHE E PAESAGGIO  
SEZIONE LAVORI PUBBLICI  
SERVIZIO GESTIONE OPERE PUBBLICHE  
UFFICIO PER LE ESPROPRIAZIONI

7 bis

Regione Puglia  
Lavori Pubblici

AGO\_064/PROT  
30/05/2017 - 0011485

Alla Società SNAM Rete Gas s.p.a.  
Distretto Sud Orientale  
Via Capurso, 3 70126 BARI  
distrettosor@pec.snamretegas.it  
lorenzo.razzi@snamretegas.it  
michele.cuslivoilli@snamretegas.it

Alla Sezione Autorizzazioni Ambientali  
c.a. Ing. Giuseppe Angelini  
S E D E  
servizio.ecologia@pec.rupar.puglia.it

Oggetto: (Cod. AU327\_07) - DPR n.327/2001 - art. 52 quater e sexies - SNAM RETE GAS - L.R. n. 3/2005 e DGR n. 1446 dell'08/07/2014 - Soggetto proponente: SNAM Rete Gas - Realizzazione "Metanodotto Allacciamento ENI Div. R&M nel Comune di Turi (BA) DN 100 (4") - 75 bar" - Rilascio Autorizzazione Unica con accertamento della conformità urbanistica, apposizione del vincolo preordinato all'esproprio e dichiarazione di pubblica utilità.

A seguito della nota prot. n. 4986 del 22/05/2017 con la quale la Sezione Autorizzazione Ambientali ha convocato per il giorno 7 giugno p.v. la Conferenza di Servizi finalizzata alla definizione del procedimento di rilascio dell'Autorizzazione Unica con contestuale dichiarazione di pubblica utilità, lo scrivente preso atto dell'intervenuta parziale integrazione apportata all'elenco particolare trasmesso da codesta Società con la nota n. DI SOR/LAV/NUZ/ prot. n. 365 del 12/04/2017 acquisita a mezzo pec fa presente che ai fini del rilascio del proprio parere favorevole, è necessario che lo stesso sia redatto in conformità a quanto richiesto da questo Ufficio con la precedente nota-pec prot. 5054 in data 01/03/2017.

Al riguardo pur rilevando la non necessità in questa fase procedimentale di integrare il suddetto elenco particolare nei termini richiesti con la citata nota prot. n. 365/2017, si ritiene assolutamente necessario acquisire lo stesso completo di tutti i dati richiesti in sede di adozione del relativo provvedimento di rilascio della predetta Autorizzazione Unica, precisando che lo stesso dovrà essere inoltrato allo scrivente ed alla competente Sezione Autorizzazione Ambientali unitamente all'attestazione del RUP di intervenuta adempimento delle medesime.

Il funzionario  
(Mara Antonietta Damiani)  
*Mara Antonietta Damiani*

Il Dirigente del Servizio Gestione Opere Pubbliche  
(Avv. Raffaele Landinetti)

*Landinetti*

[www.regione.puglia.it](http://www.regione.puglia.it)  
Sezione Lavori Pubblici Info Web  
Servizio Gestione Opere Pubbliche - Fax (+39) 080.540.7735  
Edificio Polifunzionale - Via Gentile, 52 - 70126 BARI - Italia -  
Mail: [ms.damiani@regione.puglia.it](mailto:ms.damiani@regione.puglia.it)  
Tel. (+39) 080.540.7819  
Ufficio per le Espropriazioni - pec: [ufficioesprop@pec.rupar.puglia.it](mailto:ufficioesprop@pec.rupar.puglia.it)

Regione Puglia  
Servizio Ecologia  
Uscita \_\_\_\_\_ Entrata \_\_\_\_\_  
5385 del 31/05/2017

REGIONE  
PUGLIA

DIPARTIMENTO AGRICOLTURA, SVILUPPO RURALE E  
TUTELA DELL'AMBIENTE

SEZIONE GESTIONE SOSTENIBILE E TUTELA DELLE  
RISORSE FORESTALI E NATURALI

Sede Provinciale di B A R I  
Responsabile del Procedimento  
VINCOLO IDROGEOLOGICO

data 28 MAR. 2017

AOO\_036 / 000 5952  
PROTOCOLLO USCITA

Trasmissione a mezzo fax e  
posta elettronica ai sensi  
dell'art.47 del D. Lgs n. 82/2005

Destinatario:

Al Resp. del Procedimento Ing. Giuseppe Angelini  
della Sezione Autorizzazioni Ambientali - BARI  
Pec: [servizio.ecologia@pec.rupar.puglia.it](mailto:servizio.ecologia@pec.rupar.puglia.it)

e, p.c. Al Dirigente del Servizio Pianificazione e Coord.  
Servizi Forestali - SEDE

**OGGETTO:** - Cod. AU327\_07 - Società Snam Rete Gas "Allacciamento distributore ENI Div. R&M nel comune di Turi (BA) al Km.3+155 della S.P.215 - DN 100 (4") - 75 Bar ed opere connesse. Proponente: Società Snam Rete Gas. Comune di Turi. Parere forestale ai sensi dell'art.1 del R.D.L. n.3267/1923 e R.R. n.10 del 2009. Comunicazione.

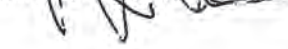
In riferimento alla Vs. lettera n.1389 del 15/02/2017 acquisita al Prot. n.3260 del 21/02/2017 di questa Sede Provinciale di Bari della Sezione Gestione Sostenibile e Tutela delle Risorse Forestali e Naturali, si comunica che i terreni interessati ai lavori per quanto in oggetto NON risultano soggetti al vincolo per scopi idrogeologici ai sensi all'art.3 del R.D.L. n.3267/23, per cui, tali movimentazioni, non necessitano di parere forestale da parte di questo Servizio.

Per quanto riguarda le competenze di questo Servizio Foreste inerenti eventuali tagli di piante d'interesse forestale, valgono le norme di cui all'art.3 del Regolamento Regionale n.10 del 30/06/2009 e ss.mm.ii..

L'Istruttore  
Donato Antonio SPORTELLI



A.P. (Raccordo Politiche Forestali)  
Dott. Vincenzo DI CANIO



Regione Puglia  
Sezione Autorizzazioni Ambientali

AOO\_089/PROT  
30/03/2017 - 0003162  
Pec: [loggiato@regione.puglia.it](mailto:loggiato@regione.puglia.it)

[www.regione.puglia.it](http://www.regione.puglia.it); [www.regione.puglia.it/foreste](http://www.regione.puglia.it/foreste)

Servizio Pianificazione e Coordinamento Servizi Forestali - Sede Prov.le di Bari della Sezione Foreste  
- V.le Corigliano, 1-C.R.F.P. "G.Pastore" (ex CIAP1)-70132 BARI - Tel: 080 540 5481 - Fax: 080 5404036  
mail: [p.solazzo@regione.puglia.it](mailto:p.solazzo@regione.puglia.it) - pec: [pianificazione.foreste@pec.rupar.puglia.it](mailto:pianificazione.foreste@pec.rupar.puglia.it)



REGIONE  
PUGLIA

DIPARTIMENTO Agricoltura, Sviluppo Rurale  
e Ambientale  
SEZIONE Coordinamento dei Servizi  
Territoriali  
SERVIZIO Territoriale BA-BAT

Regione Puglia  
Sezione Autorizzazioni Ambientali

AOO\_089/PROT  
31/05/2017 - 0005391  
Dist. Impianto - Registro - Protocollo Generale

Spett.le SNAM Rete Gas  
Vico Capurso n. 3  
70126 BARI BA

PEC distrettosor@pec.snamretegas.it

Data 26-05-2017  
AOO 0180/PROT.10027511

Oggetto: Procedimento di Autorizzazione Unica alla realizzazione del metanodotto Snam Rete Gas S.p.A. denominato "Allacciamento ENI Div. R&M nel Comune di Turi (BA) DN 100 (4") - 75 Bar" con accertamento della conformità urbanistica, apposizione del vincolo preordinato all'esproprio e dichiarazione di pubblica utilità".  
Proponente Snam Rete Gas S.p.A., Richiesta Nulla Osta preliminare.

A seguito dell'istanza presentata in data 25/01/2017 prot. 0003565 a nome della società Snam Rete Gas con cui veniva richiesta l'autorizzazione all'abbattimento delle piante di olivo ricadenti nel tracciato previsto per la realizzazione del metanodotto in oggetto.

In data 18/04/2017 a seguito di sopralluogo effettuato dal P.A. Giovanni Pugliese, istruttore di questo Servizio, alla presenza del Geom. Vincenzo Nuzzi rappresentante della SNAM Rete Gas S.p.A., è stato accertato che lungo il tracciato vi sono n. 31 alberi di olivo non monumentali.

Ciò premesso si esprime parere favorevole di massima all'abbattimento delle piante di olivo non monumentali.

Per il rilascio del parere definitivo all'abbattimento delle piante di olivo non monumentali è comunque necessario acquisire unitamente al tracciato definitivo, il piano particellare di esproprio con l'indicazione dettagliata delle piante che saranno abbattute in ogni singola particella.

L'Istruttore  
Pugliese P.A. Giovanni  
Il Responsabile della P.O.  
(Dr. Ferdinando Storelli)

IL DIRIGENTE DEL SERVIZIO  
(Dr. Nicola Caricchia)

Servizio Territoriale BA -BAT  
L.re N. Sauro, 47 - 70121 Bari - Tel.: 080 5405130 Fax: 080 5405131  
Pec: upa.bari@pec.rupar.puglia.it



## AUTORITÀ DI BACINO DELLA PUGLIA

L.R. 9 Dicembre 2002 n. 19

C/o INNOVA PUGLIA S.P.A. - (EX TECNOPOLIS CSATA)  
 Str. Prov. per Casamassima Km 3 - 70010 Valenzano - Bari  
 tel. 080 9182242/43 - fax. 080 9182244 - C.F. 93289020724  
 www.adb.puglia.it e-mail: segreteria@adb.puglia.it

Autorità di Bacino della Puglia  
**PROTOCOLLO GENERALE**  
 adbp A00\_AFF\_GEN  
 0016541  
 U 12/12/2016 13:07:54

Città Metropolitana di Bari  
 Servizio Edilizia Pubblica, Territorio e Ambiente  
 Linea di attività Ambiente  
 Corso Sidney Sonnino, 85  
 70121 Bari  
 PEC: ambienterifuti.provincia.bari@pec.rupar.puglia.it  
 Fax: 0805412188

e.p.c. SNAM RETE GAS S.p.A.  
 Distretto Sud Orientale  
 c.a. Ing. Sangeniti Roberto  
 Responsabile Distretto  
 Vico Capurso n. 3 70126 Bari  
 PEC: distrettosor@pec.snamretegas.it  
 vincenzo.nuzzi@snamretegas.it

Oggetto:	Procedura di verifica di assoggettabilità a Valutazione di impatto ambientale ex art. 20 D.Lgs n. 152/06 e s.m.i. Progetto di realizzazione del metanodotto Allacciamento ENI R&M DN 100 (4") - 75 bar Proponente: SNAM RETE GAS SpA Distretto Sud Orientale Vico Capurso n. 3 Bari Conferenza di Servizi per il giorno 12.12.2016
----------	---

Con riferimento alla nota n. PG n.0140757 del 23.11.2016, trasmessa a mezzo PEC, acquisita agli atti di questa Autorità con prot. n. 15653 del 24.11.2016, con la quale codesto Servizio ha convocato la Conferenza di Servizi ex art. 20 del D.Lgs.152/06 e s.m.i. per il progetto di realizzazione del metanodotto Allacciamento ENI R&M DN 100 (4") - 75 bar per il giorno 12.12.2016

Quest'Autorità di Bacino:

Vista la legge nazionale 183/89 e successive integrazioni e modificazioni e la legge regionale n° 19/02 (art. 1 comma 2) che attribuiscono all'A.d.B. della Puglia il governo unitario ed integrato del territorio di competenza, affidando tra l'altro, per perseguire gli obiettivi della difesa del suolo, un'azione di indirizzo, coordinamento e controllo sulle attività di attuazione degli interventi;

visto il progetto di Piano d'Assetto idrogeologico (P.A.I.), servizio del Piano di Bacino, approvato dal Comitato Istituzionale di questa A.d.B. nella seduta del 30/11/2005 con la delibera n° 39;

vista la nota DI-SOR/LAV/NUZ n. 1193 del 29/10/2015 acquisita agli atti di questa Autorità al prot. n. 15198 del 29.10.2015 con la quale la SNAM RETE GAS inviava il progetto dell'opera su supporto cartaceo e su supporto informatico;

vista la e-mail del 6.12.2016 con la quale la Snam Rete GAS ha trasmesso lo studio di compatibilità idrologica idraulica  
 Esaminati gli elaborati grafici e lo studio idrologico-idraulico allegati alle predette note.

Rilevato che:

gli interventi in progetto ricadono nel territorio comunale di Turi (BA) e consistono nella realizzazione di un nuovo metanodotto denominato "Allacciamento ENI R&M DN 100 (4") - 75 bar" e di due uree impiantistiche con le anncse strade di accesso.

Il metanodotto in progetto prenderà origine dal metanodotto in esercizio "Diramazione per Sammichele 2° Tronco DN 150 (6") - 75 bar" mediante uno stacco ottenuto con la tecnica del "Tapping Machine" subito a valle dello stacco è previsto un impianto P.I.D.S. (punto di intercettazione di derivazione semplice). Il metanodotto proseguirà fino al punto di consegna presso la stazione di servizio "ENI R&M" di Turi ubicata lungo la S.P.215 alla Km 3+155, dove è previsto un impianto P.I.D.A. ( punto di intercettazione con discaggio di allacciamento).

La condotta è in acciaio, ha diametro nominale DN 100 (4") e spessore pari a 5,2 mm. Il tracciato del metanodotto si svilupperà per una lunghezza complessiva pari a circa 700 m e attraverserà un canale episodico.

Responsabile del Procedimento  
 Arch. Alessandro Cantatore  
 Tel. 080-9182202  
 e-mail: alessandro.cantatore@adb.puglia.it  
 T.L.-I.T.



I lavori di posa in opera del metanodotto saranno realizzati mediante scavo a ciclo aperto con sezione obbligata, posa della condotta e rinterro, con successivo ripristino della configurazione morfologica dell'area, mentre in corrispondenza dell'attraversamento del canale episodico il metanodotto sarà posto in opera con la tecnica dello spingitubo.

La relazione di compatibilità idraulica riporta un valore di superficie del bacino sotteso dal canale alla sezione di attraversamento pari a circa 6 kmq, ma nulla si dice sugli effetti erosivi della corrente.

La copertura della condotta, in corrispondenza dell'attraversamento del canale, ha spessore minimo pari a 1,00 m.

Considerato che:

- A) Il sito oggetto dell'intervento va ad interessare aree soggette agli artt. 6 e 10 delle N.T.A. approvate con la suddetta delibera n° 39 del 30/11/2005.
- B) Per l'intero territorio di competenza dell'A.d.B. vigono le prescrizioni contenute negli articoli del Titolo II - "Assetto idraulico", con specifico riferimento agli artt. 4 "Disposizioni generali", 6 "Alveo fluviale in modellamento attivo ed aree golenali", e 10 "Disciplina delle fasce di pertinenza fluviale)", delle suddette N.T.A., il cui ambito di riferimento deve essere individuato secondo i criteri indicati dagli articoli summinati.
- C) Le attività di trasporto del gas naturale sono riconosciute di interesse pubblico ai sensi dell'art. 8, c.1 del decreto Legislativo n. 164/00.

Ritiene

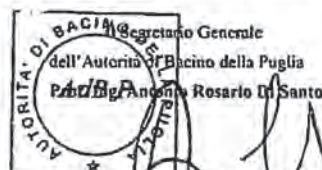
per quanto di propria competenza, che i lavori relativi al Metanodotto Allacciamento ENI R&M DN 100 (4") - 75 bar, in corrispondenza dell'attraversamento del canale episodico, e alle opere connesse siano compatibili con le previsioni del P.A.I. approvato con le seguenti prescrizioni:

- Gli interventi previsti in progetto devono essere tali da evitare l'aumento della impermeabilizzazione superficiale del suolo impiegando tipologie di materiali tali da controllare la ritenzione temporanea delle acque anche attraverso adeguate reti di regimazione e drenaggio.
- I volumi di terra movimentati in fase di scavo devono essere opportunamente ricollocati in modo da ripristinare la morfologia preesistente mediante la ricostituzione delle originali condizioni di pendenza e geometria del terreno.
- Lo spessore minimo della copertura della condotta lungo l'attraversamento del canale episodico sia non minore di 2 m al fine di non pregiudicare eventuali possibili sistemazioni idrauliche definitive.
- Le opere provvisorie propedeutiche all'esecuzione dell'intervento e le aree impiantistiche siano poste all'esterno delle aree vincolate ai sensi degli artt. 4, 6 e 10 delle vigenti NTA del PAI.
- Per lo stoccaggio, ancorché temporaneo, dei materiali di risulta siano individuate aree non interessate dalle piene bicentennarie.
- I materiali adoperati non devono essere deteriorabili in presenza di acqua.
- A monte e a valle dell'attraversamento ed al di fuori delle aree vincolate ai sensi degli artt. 4, 6 e 10 delle vigenti NTA del PAI siano previsti dei dispositivi di interruzione del flusso del metanodotto nell'ipotesi in cui si verificano imprevisti che possono destabilizzare la condotta.
- La Snam Rete Gas S.p.A. dovrà farsi carico della verifica periodica dello stato manutentivo della condotta e delle opere connesse progettate al fine di garantire la sicurezza delle stesse e del canale attraversato.

Sarà cura del R.U.P. tenere in debito conto le prescrizioni contenute nella presente nota.

La presente è diretta, affinché se ne tenga conto nel relativo verbale della Conferenza di Servizi fissata per il giorno 12/12/2016 presso il Servizio Edilizia Pubblica, Territorio e Ambiente Linea di attività Ambiente della Città Metropolitana di Bari in riferimento alla procedura di verifica di assoggettabilità a Valutazione di Impatto ambientale del progetto di realizzazione del metanodotto Allacciamento ENI R&M DN 100 (4") - 75 bar

Responsabile del Procedimento  
Arch. Alessandro Cantatore  
Tel. 080-9182202  
e-mail. alessandro.cantatore@adb.puglia.it  
T.L.-I.T.

ARPA PUGLIA - Unica AOO - 0032 - Protocollo 0033953 - 32 - del 07/06/2017 - SDBA

12-13-14



ARPA PUGLIA

Sistema Nazionale  
per la Protezione  
dell'Ambiente

REGIONE PUGLIA  
DIPARTIMENTO MOBILITÀ, QUALITÀ URBANA,  
OPERE PUBBLICHE, ECOLOGIA E PAESAGGIO  
SEZIONE AUTORIZZAZIONI AMBIENTALI  
Via delle Magnolie, 8 - 70026 Modugno (BA)  
PEC: servizio.ecologia@pec.rupar.puglia.it

**Oggetto:** (Cod. AU327\_007). DPR327/2001(ex artt.52-quater52-sexies), L.R. n. 3/2005 e DGR n. 1446 del 08.07.2014 - Autorizzazione Unica alla realizzazione del metanodotto Snam Rete Gas S.p.a. denominato "Metanodotto Allacciamento ENI Div. R&M nel comune di Turi (BA) DN100(4") -75 ha" con accertamento della conformità urbanistica, apposizione del vincolo preordinato all'esproprio e dichiarazione di pubblica utilità".  
Proponente: Snam Rete Gas S.p.a. Convocazione Conferenza di Servizi art.14ter della L. 241/90esm. Conferenza del 07.06.2017

Con riferimento al procedimento in oggetto, lo scrivente servizio per quanto di competenza, conferma il parere rilasciato per la verifica di assoggettabilità a Valutazione di Impatto Ambientale presso la Città Metropolitana di Bari, inviato con nota prot. 77482 del 23.12.2016 che si allega alla presente nota.

Distinti saluti

Regione Puglia  
Servizio Ecologia

Il Direttore del DAP BA  
D.ssa Marina MARIANI

Uscita \_\_\_\_\_ Entrata \_\_\_\_\_  
AOO\_0032 5576 del 07/06/2017

Agenzia Regionale per la Prevenzione e la Protezione dell'Ambiente  
Sede legale: Corso Trieste 27, 70126 Bari  
Tel. 080 5460111 Fax 080 5460150  
www.arpa.puglia.it  
C.F. e P. IVA. 05830420724

DAP Bari  
UOC Servizio Territoriale  
Via Oberdan 18/e - Bari tel. 0808643100 fax 0805539344  
e-mail: dap.ba@arpa.puglia.it  
PEC: dap.ba@arpa.puglia.it







ARPA PUGLIA - Unica AOO - 0032 - Protocollo 0035953 - 32 - del 07/08/2017 - SDBA

ARPA PUGLIA - Unica AOO - 0032 - Protocollo 0063362 - 32 - del 03/02/2017 - IRBA

ARPA PUGLIA - Unica AOO - 014200340003 - Protocollo 0016312 - 183 - del 04/08/2017 - ARPA PUGLIA



ARPA PUGLIA  
Agenzia regionale per la prevenzione  
e la protezione dell'ambiente

Sede legale  
Via S. Maria, 27 - 70126 Bari  
Tel. 080 5441111 - Fax 080 5441110  
www.arpa.puglia.it  
P. F. C.P. (CC) 07830170274

Dipartimento provinciale di BARI  
Servizio Territoriale  
U.O.S. Servizio Agenti Fidei

Via Francesco Saverio Perù, 101 - 70126 Bari  
Tel. 080 5441111 - Fax 080 5441110  
Tel. 080 5441111  
E-mail: dip.prov@arpa.puglia.it

COGE: VIA\_004

Al Direttore del DAP BARI  
Al Direttore del Servizio Territoriale DAP BARI  
Sede

Oggetto: Procedura di verifica di assoggettabilità a V.I.A. ex art. 20 (3) lgs. n. 152/06 e s.m.i. Progetto di metanodotti  
- Allacciamento ENI Dv. R261 nel Comune di San Geronimo (BA) (DS: 100/14/17)-75 km  
Proponente: SHAM RITEL GAS S.p.A. Distretto Sud Orientale - Via Capurso 3 Bari  
CDS del 12/12/2016 - Nota prot. 72135 del 01/12/2016- Contributo monotelematico Servizio Agenti Fidei

In riferimento alla procedura in oggetto, esamina la relazione tecnica di valutazione previsionale di impatto acustico a firma del  
tecnico competente in acustica ambientale Arch. Rosina SARDONE, data 21/11/2016, acquisita a protocollo ARPA n. 72135 del  
01/12/2016. Il parere di questo Servizio in merito alla componente "Rumore" è che l'inquinazione prodotta sia compatibile di quanto  
richiedevano le prot. n. 67613 del 13/11/2016 con le seguenti prescrizioni:  
- venga prodotta apposita dichiarazione del rispetto di quanto previsto al comma 1 art. 16 e comma 3 art. 17 della l.r. n. 03/2002  
(lavori di lavoro) fatte salve deroghe autorizzate dal Comune;  
- venga eseguito monitoraggio acustico durante la fase di cantiere in modo da intervenire con idonei sistemi antirumore e misure di  
mitigazione qualora necessario, nel caso in cui, nel corso delle reali attività di cantiere si verificassero imprevisti superamenti del  
limite imposto dalla vigente normativa.

Il Responsabile dell'U.O.S. Servizio Agenti Fidei  
Dirigente Fideo Dr.ssa Maddalena SCHIRONI - FCAA

COGE: 014200340003-0003-0016312-183-04/08/2017-ARPA PUGLIA

COGE: 003200340003-0032-0063362-32-03/02/2017-IRBA

COGE: 014200340003-0003-0016312-183-04/08/2017-ARPA PUGLIA

**CITTA' METROPOLITANA  
di BARI**

Servizio Edilizia, Impianti Termici, Tutela e valorizzazione dell'Ambiente  
Corso Sidney Sonnino, 85 - Bari 70121  
Tel 080.5412115- fax 080.5412188

ANGEVINI

SNAM

160



Si trasmette via PEC

RACC. A/R

Snam Rete GAS S.p.A.  
Distretto sud orientale  
Vico Capurso, 3 BARI  
[distrettosor@pec.snamretegas.it](mailto:distrettosor@pec.snamretegas.it)

REGIONE PUGLIA  
Sezione Autorizzazioni Ambientali  
Via delle Magnolie, 6/8  
[servizio.ecologia@pec.rupar.puglia.it](mailto:servizio.ecologia@pec.rupar.puglia.it)

cmba AOCMBBA RGP  
Edilizia, Impianti termici, Tutela e valorizzazione del

PG 0012889 del 02/02/2017  
Flusso : Uscita

Comune di Turi  
Settore V-Urbanistica - Assetto del Territorio  
Via XX Settembre, 5  
[urbanistica.comuneturi@pec.rupar.puglia.it](mailto:urbanistica.comuneturi@pec.rupar.puglia.it)

Autorità di Bacino della Puglia  
Str. Prov. per Casamassima Km.3 Valenzano  
[segreteria@pec.adb.puglia.it](mailto:segreteria@pec.adb.puglia.it)

Soprintendenza Archeologica, Belle Arti e Paesaggio  
per la Città Metropolitana di Bari  
Castello Svevo - piazza Federico II, 4 Bari  
[mbac-snbap-ba@mailcert.beniculturali.it](mailto:mbac-snbap-ba@mailcert.beniculturali.it)

Segretariato Regionale MIBACT per la Puglia  
Strada Dottula Isolato 49 - Bari  
[mbac-sr-pug@mailcert.beniculturali.it](mailto:mbac-sr-pug@mailcert.beniculturali.it)

Regione Puglia Servizio Assetto del Territorio Ufficio  
Attuazione Pianificazione Paesaggistica  
Via delle Magnolie, 6/8 Modugno (BA)  
[servizio.assettoterritorio@pec.rupar.puglia.it](mailto:servizio.assettoterritorio@pec.rupar.puglia.it)

ARPA PUGLIA  
Direzione generale  
Direzione scientifica  
Corso Trieste, 27 Bari  
[dap.ba.arpapuglia@pec.rupar.puglia.it](mailto:dap.ba.arpapuglia@pec.rupar.puglia.it)

REGIONE PUGLIA - SEZIONE AUTORIZZAZIONI AMBIENTALI	
ASSEGNO A SERVIZIO (art. 41, 28/1/1990 e s.m.i.)	VIA
IL DIRIGENTE DELLA SEZIONE	
DATA	
ASSEGNATO A (art. 41, 28/1/1990 e s.m.i.)	ANGEVINI
IL RESP. SERVIZIO/ISTRUTTORIA	
DATA	

Regione Puglia  
Servizio Ecologia

Uscita \_\_\_\_\_ Entrata \_\_\_\_\_

AOO\_088/1294 del 9/2/17

**OGGETTO:** Procedura di Verifica di assoggettabilità a Valutazione Impatto Ambientale, ex art. 20 D. Lgs. n.152/06 e s.m.i. Progetto di metanodotto "Allacciamento ENI Div. R&M nel Comune di Turi (Ba) DN 100 (4") - 75 bar". Proponente: SNAM RETE GAS S.p.A. Distretto sud orientale - Vico Capurso, 3 BARI.

Si notifica la Determina Dirigenziale n.434 del 31.01.2017, recante l'oggetto.  
Distinti saluti.

D'ordine del dirigente ad interim Dott. Francesco Meleco  
il funzionario dott.ssa A. Iacobellis

Determina Dirigenziale N. 434 del 31/01/2017  
 Protocollo N. 11493/2017  
 Firmato digitalmente da MELELEO FRANCESCO

## CITTÀ METROPOLITANA di BARI

Servizio Edilizia, impianti termici, tutela e valorizzazione dell'ambiente

Regione Puglia  
 Servizio Ecologia

Uscita \_\_\_\_\_ Entrata \_\_\_\_\_  
 AOO\_089/1294 del 9/2/17

### DETERMINAZIONE

Oggetto: Procedura di Verifica di assoggettabilità a Valutazione Impatto Ambientale, ex art. 20 D. Lgs. n.152/06 e s.m.i. Progetto di Allacciamento ENI Div. R&M nel Comune di Turi (Ba) DN 100 (4") - 75. Proponente: SNAM RETE GAS S.p.A. Distretto sud orientale Vico Capurso, 3 BARI.

### IL DIRIGENTE

#### PREMESSO che:

con Deliberazione del Consiglio Metropolitanano di Bari n. 30 del 19 aprile 2016 è stata disposta una nuova riorganizzazione dei Servizi di questo Ente istituendo, tra gli altri, il Servizio "Edilizia, Impianti Termici, Tutela e Valorizzazione dell'Ambiente";

con Decreto del Sindaco della Città Metropolitana n. 274 del 31.10.2016 è stato conferito al sottoscritto l'incarico dirigenziale ad interim relativo al Servizio di line "Edilizia, Impianti Termici, Tutela e Valorizzazione dell'Ambiente";

la Regione Puglia con L.R. n.17 del 14/06/2007, art.2 co.2 con decorrenza dal 1° luglio 2007 ha delegato alla provincia competente per territorio e ai comuni le funzioni in materia di procedura di VIA e in materia di valutazione di incidenza così come disciplinate dalla L.R. n.11/01 e s.m.i.;

#### VISTI:

la Legge n.56 del 07.04.2014 "Disposizioni sulle Città Metropolitane, sulle Province, sulle unioni e fusioni di comuni" e specificamente l'art.1 comma 16;

lo Statuto della Città Metropolitana di Bari ed in particolare l'art.38;

l'art. 107 del D. Lgs. n. 267/2000;

il D. Lgs. n. 152/2006 e s.m.i. "Norme in materia ambientale";

la L.R. n.11/01 e s.m.i.;

#### VISTO CHE dalla documentazione in atti risulta:

- con nota del 26.10.2015, acquisita in atti al n. 142660 del 28.10.2015, il procuratore della società Snam Rete Gas, Distretto Sud Orientale di Bari, ing. Sangeniti Roberto, ai sensi dell'art. 20 del D. Lgs. n. 152/06 e s.m.i., ha chiesto l'attivazione della procedura di verifica di assoggettabilità a Valutazione di Impatto Ambientale, relativamente al progetto di "Allacciamento ENI Div. R&M nel Comune di Turi (Ba) DN 100 (4") - 75" nel Comune di Turi, trasmettendo gli elaborati progettuali di riferimento, e la documentazione di seguito elencata:

- attestazione dell'avvenuto versamento degli oneri istruttori, ex All. 1 della



**L.R. 17/07;**

- dichiarazione sostitutiva di atto di notorietà attestante l'importo di progetto e la relativa tipologia progettuale di cui alla lettera B.2.g/5) "installazione di oleodotti e gasdotti con lunghezza complessiva inferiore ai 20 km", ex allegato B.2 della L.R. n.11/01 e s.m.i., e autorizzazione alla pubblicazione sul sito web provinciale degli elaborati progettuali depositati;
- avviso pubblico della richiesta di avvio della procedura di verifica di assoggettabilità a VIA del progetto depositato anche presso il comune di Turi;
- con nota del 10.11.2015 prot. n.149233 PG, in relazione agli adempimenti di cui all'art. 20 del D. Lgs. n. 152/06 e s.m.i. il Servizio Ambiente ha chiesto:
  - alla società proponente di assolvere agli adempimenti di pubblicità previsti in materia, fornendo riscontro a questo Servizio dell'avviso pubblicato sul BURP con gli estremi dello stesso;
  - all'Amministrazione Comunale di Turi di far pervenire attestazione di avvenuta affissione all'Albo pretorio per 45 giorni, con l'indicazione delle eventuali osservazioni pervenute nel suindicato termine, nonché il parere di competenza;
- con nota del 17.11.2015 n.1293, in atti al prot. n.153422 PG del 17.11.2015, il proponente, ha attestato l'avvenuto deposito del progetto agli interessati e ha comunicato l'avvenuta pubblicazione sul BURP n. 145 del 05.11.2015;
- con nota n.13340 del 26/11/2015, in atti al prot. n.163537 del 03.12.2015, la Soprintendenza Archeologica della Puglia, al fine di esprimere il parere di competenza, ha richiesto il documento di Valutazione del rischio archeologico, che la società proponente ha trasmesso con nota del 30.03.2016 n.345, in atti al prot. n.43920 del 01.04.2016;
- il Comune di Turi ha attestato l'avvenuta pubblicazione all'Albo pretorio dal 30.10.2015 al 14.12.2016;

**RILEVATO CHE** il Comitato per la VIA della Città Metropolitana esaminata la documentazione integrativa e gli atti progettuali prodotti a corredo dell'istanza, conclusa l'istruttoria, nella seduta del 11.10.2016, così si esprimeva:

1. *"L'opera prevista in progetto consisterà nella realizzazione di un nuovo allacciamento, di proprietà della Snam Rete Gas S.p.A., denominato "All.to ENI R&M DN 100 (4") - 75 bar", che ha lo scopo di fornire gas metano per autotrazione alla stazione di servizio "ENI R&M" di Turi ubicata lungo la S.P.215 alla Km 3+155.*

*L'allacciamento prenderà origine dal metanodotto "Diramazione per Sammichele 2° Tronco DN 150 (6") - 75 bar ubicato nel Comune di Turi (BA) e sarà realizzato mediante stacco con "Tapping Machine" tipo Split-T con flangia L.O.R.. In partenza sarà realizzato un impianto PIDS/C, mentre alla consegna sarà realizzato un impianto PIDA terminale.*

*I materiali e le caratteristiche tecniche dell'opera in progetto sono stati definiti nel rispetto del D.M. del 17 Aprile 2008 del Ministero dello Sviluppo Economico, della normativa tecnica relativa alla progettazione di queste opere, e dalle prescrizioni di sicurezza e di salute da attuare nei cantieri (D. Lgs. 81/2008).*

*La SNAM s.p.a ha presentato istanza di verifica di assoggettabilità a Valutazione di Impatto Ambientale ai sensi dell'allegato B.2 g/5) "installazione di oleodotti e gasdotti con lunghezza complessiva inferiore ai 20 km" della Legge Regionale 11/2001 e s.m.i.*

**2. Quadro di riferimento progettuale**

*Dall'analisi della cartografia si evince che l'area di intervento appartiene ai fogli I.G.M. n°190 IV-NO "Masseria Purgatorio" e IV-SO "Turi" (in scala 1:25.000) ed al foglio n°455082 della Carta Tecnica Regionale della Puglia (in scala 1:5.000).*

*Catastalmente l'allacciamento si individua nel foglio di mappa n°18 p.lle 33 e 34 e nel foglio di mappa n°19 p.lle 285, 284, 286, 229, 504 e 521 del comune di Turi (BA).*

*L'intero tracciato di progetto è stato definito secondo quanto disposto dal DM 17/04/2008 "Regola tecnica per la progettazione, costruzione, collaudo esercizio e sorveglianza delle opere e degli impianti di trasporto di gas naturale con densità non superiore a 0,8", della legislazione vigente (norme di attuazione dei PRG vigenti e vincoli paesaggistici e ambientali) e della normativa tecnica relativa alla progettazione di queste opere.*

*L'opera consiste nella realizzazione di un allacciamento denominato "All.to ENI R&M DN 100 (4") - 75 bar" nel territorio comunale di Turi (BA). L'allacciamento avrà origine con stacco, mediante Tapping Machine, dall'esistente metanodotto in esercizio "Dir. per Sammichele 2° Tronco DN 150 - 75 bar" a valle del quale sarà realizzato un Punto di Intercettazione di Derivazione Semplice (P.I.D.S.). All'uscita dall'impianto, la direttrice del metanodotto continuerà in direzione est per circa 660 m per terminare all'interno dell'Area di Servizio con un P.I.D.A. (Punto di Intercettazione con Discaggio d'Allacciamento) nel punto di consegna evidenziato negli allegati documenti progettuali.*

*L'accesso all'area impiantistica PIDS sarà garantito da una strada brecciata da realizzare dipartentesi da una viabilità locale in terra, mentre l'accesso all'area impiantistica PIDA avverrà dall'interno dell'Area di Servizio ENI, posta lungo la S.P. 215 al km 3+155.*

*Le opere da realizzare, completamente al di sotto del piano campagna, consisteranno nella posa di una condotta DN 100 della lunghezza di 661,40 m.*

*Nella realizzazione dell'opera si rileva il seguente tratto in attraversamento: - Tratturo Comunale Don Giacomo II (Strada Comunale n.59) di competenza comunale; dal che deriva la necessità di effettuare l'attraversamento in tubo di protezione con la tecnica dello scavo a cielo aperto.*

*È prevista una fascia di asservimento di larghezza pari a 27 m a cavallo della condotta (13.5 m per parte).*

*L'accesso all'area impiantistica PIDS sarà garantito da una strada brecciata da realizzare, dipartentesi da una viabilità locale esistente. A valle dello stacco ed in corrispondenza del punto di consegna saranno realizzati due impianti, un PIDS ed un PIDA, aventi entrambi dimensioni pari a 3.60 m x 3.60 m (2 pannelli x 2 pannelli), montati su un cordolo in c.a. spessore 30 cm ed altezza fuori terra pari a circa 30 cm. Le aree saranno pavimentate con blocchi drenanti in cemento prefabbricato montati a secco.*

*In corrispondenza dello stacco con T.M., verrà posizionato un pozzetto prefabbricato a protezione dello stesso.*

*Il progetto sarà realizzato conformemente a quanto riportato nei documenti progettuali di seguito elencati:*

*RSV-E-27300 "Verifica di Assoggettabilità a Valutazione di Impatto Ambientale (Screening)"*

*RSV-E-27301 Piano di lavoro SIA*

*DF-E-27300 Documentazione fotografica*

*Disegno n°PL-D-27300a Carta Geologica (scala 1:100.000)*

*Disegno n°PL-D-27300b Uso del suolo (scala 1:10.000)*

**ANNESI**

*Disegno n°PL-D-27300 Planimetria Generale (scala 1:10.000)*

*Disegno n°PL-D-27301 Planimetria Generale con P.U.G. (scala 1:10.000)*

*Disegno n°PL-D-27302 Planimetria P.P.T.R. - Regione Puglia (Scala 1:10.000)*

*Disegno n°PL-D-27303 Planimetria P.A.I (scala 1:10.000)*

*Disegno n°PL-D-27304 Planimetria Catastale (scala 1:2.000)*

*Disegno n°PL-D-27305 Progetto P.I.D.S.*

*Disegno n°PL-D-27306 Progetto P.I.D.A.*

*Disegno n°PL-D-27307 P.S.E.T.*

*Disegno n°PL-D-27308 Attraversamento Strada Comunale (scala 1:2.00)*

*Disegno n°PL-D-27309 Progetto Strada di accesso*

*Disegno n°PL-D-27310 Planimetria di Dettaglio Impianto di Partenza*

*Disegno n°PL-D-27311 Shuntaggio SE 3*

*I tubi utilizzati saranno conformi alle norme previste dalla norma UNI EN 1594.*

*Lungo il tracciato sarà prevista la protezione meccanica della tubazione, e la protezione contro la corrosione.*

*I tubi e tutte le strutture metalliche interrato saranno opportunamente protetti mediante sistemi integrati di rivestimento isolante e protezione catodica.*

*Tutti i materiali fuori terra costituenti l'impianto saranno sabbiati e verrà applicato un sistema di verniciatura epossidica o poliuretana secondo le specifiche Enam Rete Gas.*

*In particolare, nel tratto compreso tra le quote -0.80 m e + 0.30 m rispetto al livello del terreno circostante, le superfici di strutture fuoriuscenti dal terreno - laddove sprovviste di rivestimento - saranno protette con resina termoindurente.*

*L'opera in progetto verrà realizzata secondo le seguenti modalità tecniche:*

- *Apertura cantiere;*
- *Apertura dell'area di passaggio*
- *Deposito tubazioni*
- *Sfilamento tubazioni*
- *Saldatura*
- *Controlli non distruttivi*
- *Sabbiatura e fasciatura*
- *Materiali di protezione passiva*
- *Scavo*
- *Posa della condotta*
- *Collaudo in opera della condotta*
- *Rinterro della condotta*
- *Realizzazione aree impiantistiche*

*Parte essenziale del progetto sono gli interventi di ripristino che si rendono necessari al fine di riportare, alla fine dei lavori, i luoghi oggetto di intervento nel suo aspetto*

*ante-operam. Pertanto al termine dei lavori si provvederà al ripristino dell'intera area oggetto di intervento così da riproporre quell'equilibrio paesaggistico antecedente le fasi di cantiere. Ogni opera o manufatto che fosse danneggiato durante l'esecuzione dei lavori, sarà ricostruito con materiali e tipologie costruttive tipiche del luogo per riportarlo come allo stato originario.*

*Le opere di ripristino previste possono essere raggruppate nelle seguenti tre tipologie principali:*

- *ripristini morfologici ed idraulici;*
- *ripristini vegetazionali;*
- *ripristini stradali*

### 3. Quadro di riferimento programmatico

#### PAI

*A carattere regionale, l'area di intervento ricade all'interno del territorio di competenza dell'AdB della Regione Puglia, pertanto si è analizzata la Carta delle Aree soggette a Rischio Idrogeologico del Piano Stralcio di Bacino per l'Assetto Idrogeologico. Dalla stessa si evince che l'area oggetto di intervento non ricade in aree a pericolosità e rischio idraulico. Tuttavia dall'analisi della carta Idrogeomorfologica si rileva l'interferenza con:*

- *corso d'acqua episodico Id = 47029;*
- *ripa di erosione*

*Le NTA del PAI che, nello specifico, all'art. 10 "Disciplina delle fasce di pertinenza fluviale" chiariscono che:*

2. *Al fini della tutela e dell'adeguamento dell'assetto complessivo della rete idrografica, il PAI individua le fasce di pertinenza fluviale.*
3. *All'interno delle fasce di pertinenza fluviale sono consentiti tutti gli interventi previsti dagli strumenti di governo del territorio, a condizione che venga preventivamente verificata la sussistenza delle condizioni di sicurezza idraulica, come definita all'art. 36, sulla base di uno studio di compatibilità idrologica ed idraulica subordinato al parere favorevole dell'Autorità di Bacino.*
4. *Quando la fascia di pertinenza fluviale non è arealmente individuata nelle cartografie in allegato, le norme si applicano alla porzione di terreno, sia in destra che in sinistra, contermina all'area golenale, come individuata all'art. 6 comma 8, di ampiezza comunque non inferiore a 75 m.*

#### PTA

*Per quanto riguarda il Piano di Tutela delle Acque, si registra la seguente situazione:*

- *l'area di progetto ricade su una porzione di territorio di competenza dell'Autorità di Bacino della Puglia in particolare nell'area dei bacini regionali con immissione in mare (TAV. 1.4 del PTA - Bacini idrografici e relativa codifica);*
- *l'area di progetto ricade su una porzione di territorio per la quale è stata effettuata una stima dei carichi potenziali annui recapitabili nello stesso bacino territoriale, tale capacità di carico è compresa tra i valori di 12001 e 24000 kg/kmq (TAV. 4.3.1 del PTA - Stima dei carichi potenziali annui nei bacini idrografici);*
- *nell'area di progetto si registra la presenza di acquifero del tipo carico e fessurato denominato Acquifero della Murgia (TAV. 6.1A del PTA - Campi di esistenza dei corpi idrici sotterranei);*
- *l'area di progetto ricade su una porzione di territorio interessata da un livello di vulnerabilità degli acquiferi classificabile nella vulnerabilità alta ed elevata (area in rosso ed in arancio) (TAV. 8.1 del PTA - Vulnerabilità intrinseca degli acquiferi carsici con fattore "P" );*

- l'area di progetto ricade su una porzione di territorio interessata da un livello di vulnerabilità degli acquiferi ottenuta mediante un'analisi comparata con i caratteri del territorio e con i compresori estrattivi. Da tale verifica risulta che l'area è interessata da una vulnerabilità ad indice di protezione molto basso e basso (area in rosso ed in arancione) (Tav. 8.2 del PTA - Vulnerabilità intrinseca degli acquiferi carsici mediante analisi comparata con i caratteri del territorio e compresori estrattivi);
- l'area di progetto ricade su una porzione di territorio il cui stato ambientale dei corpi idrici sotterranei risulta caratterizzato da buona qualità e scarsa quantità (tav. 14.2 del PTA - Stato ambientale dei corpi idrici sotterranei significativi);
- dall'esame dell'elaborato relativo alle "Aree di vincolo d'uso degli acquiferi" si evince che l'area di interesse ricade in un'area con acquiferi carsici non interessata da vulnerabilità da contaminazione salina e da tutele;

Stando a quanto riportato sulle **DISPOSIZIONI DI PRIMA ATTUAZIONE DEL PIANO DI TUTELA DELLE ACQUE - PRIME MISURE DI SALVAGUARDIA** - l'intervento di realizzazione del metanodotto non rientra tra le opere soggette ad autorizzazione preventiva da parte dell'Ente Competente, in quanto non comporta emungimento da falda acquifera né sversamento di acqua di risulta delle attività negli acquiferi carsici.

#### PPTR

L'intervento non presenta interferenze con Componenti del P.P.T.R. Le NTA del P.P.T.R. - aggiornate a febbraio 2015 all'art. 46 comma 2 lettera a p.to 10), chiariscono che "sono ammissibili tutti gli impianti a rete se interrati sotto strada esistente ovvero in attraversamento trasversale utilizzando tecniche non invasive che interessino il percorso più breve possibile". L'intervento è ammissibile fatta salva la procedura di Autorizzazione Paesaggistica prevista all'art. 46 punto 3 lettera b4).

#### PUG

Lo strumento di pianificazione attualmente vigente nel Comune di Turi è costituito dal Piano Urbanistico Generale (P.U.G.), approvato con delibera C.C. n. 36 del 19/07/2013 e pubblicato sul B.U.R.P. n° 107 del 01/08/2013.

L'intervento, ricade in Zona Agricola E (art. 38.1 - "La zona per attività primarie "E" è destinata in prevalenza all'agricoltura ed alla forestazione; in essa sono ammesse attività industriali connesse con la conservazione e/o trasformazione dei prodotti agricoli, con l'allevamento del bestiame, con le industrie estrattive, con i depositi di carburanti, con le reti di telecomunicazione, di trasporto, di energia, di acquedotti e fognature").

Dallo stesso strumento urbanistico (P.U.G.), nello specifico dalla TAV. PUG/S-20 Contesti Territoriali, risulta che l'intervento interferisce anche con un'area definita come "Contesto a prevalente valore ambientale e paesaggistico".

Inoltre dall'analisi della TAV. PUG/S-15A "Carta delle emergenze del sistema geomorfologico - Zona A" si evince che l'intervento in progetto interferisce con: - Corso d'acqua episodico; - Area annessa al reticolo idrografico; - Ripa di erosione; - Area annessa a ripa di erosione; - Area di pertinenza lama; - Area annessa lama. Per le prescrizioni si rimanda alle NTA del PAI.

#### PROA

Dall'analisi del Piano Regionale di Qualità dell'Aria si è desunto che il territorio di Turi ricade in zona D (comprendente i comuni che non mostrano situazioni di criticità). Le misure per la mobilità e per l'educazione ambientale previste dal Piano si applicano in via prioritaria nei comuni rientranti nelle ZONE A e C e non nelle zone D.

#### PIANO DI GESTIONE DI RIFIUTI E DELLE BONIFICHE DELLE AREE INQUINATE

*Le opere in progetto non comporteranno in fase di esercizio la produzione di rifiuti speciali (e neanche di rifiuti assimilabili agli urbani) in quanto tale opera comporta la realizzazione di condotte per il trasporto del gas, dunque non ci sarà produzione di gas o simili (non sono previsti siti di stoccaggio del gas lungo lo stesso tracciato). In fase di realizzazione del metanodotto, vi sarà la necessità di svolgere attività di cantiere, tali attività comporteranno una modesta produzione di rifiuti specifici (terreno di risulta, inerti, tavolame di carpenteria, rete plastificata di recinzione, acqua di collaudo delle condotte) il cui smaltimento potrà essere regolarmente svolto, certificando il tipo di rifiuto e trasportandolo presso discariche autorizzate*

#### **SIC. ZPS**

*Dall'analisi degli strumenti di pianificazione a carattere nazionale si evince che il metanodotto in oggetto non interferisce con aree sottoposte a vincolo idrogeologico né con aree boscate ai sensi del Regio Decreto n°3267 del 30 Dicembre 1923.*

*Per quanto concerne l'interferenza con i Siti di Importanza Comunitaria (S.I.C.) istituiti ai sensi della Direttiva 92/43/CEE del 21 Maggio 1992 e con le Zone di Protezione Speciale (Z.P.S.) designate ai sensi della Direttiva 79/409/CEE, l'opera non interferisce con habitat naturali protetti.*

*Per quanto riguarda la presenza del Siti di Interesse Nazionale (SIN), si conferma che il tracciato in progetto non rientra in aree soggette a contaminazione ambientale.*

*Per quanto riguarda l'applicazione delle misure di tutela dall'inquinamento acustico, il Comune di Turi non ha provveduto a redigere il Piano di Zonizzazione acustica, e pertanto si dovrà fare riferimento al D.P.C.M. 14/11/97 che definisce le sei classi acustiche in cui è suddiviso il territorio comunale, ognuna delle quali è caratterizzata da limiti propri.*

#### **PIANO FAUNISTICO VENATORIO DELLA PROVINCIA DI BARI**

*Il progetto non presenta alcuna interferenza con gli strumenti di pianificazione a livello provinciale in ragione del fatto che l'unico strumento di tutela provinciale attualmente presente è il Piano Territoriale di Coordinamento Provinciale di Bari (P.T.C.P.), il quale non risulta ancora applicabile in quanto non si è concluso l'iter di VAS.*

*Si evince inoltre che l'area di intervento non è interessata da zone di caccia o a gestione venatoria dallo stesso Piano faunistico e pertanto non vi sono interferenze.*

Riepilogando:

#### ***Interazione Progetto-Vincoli***

AREE SIN  
 CODICE DEI BENI CULTURALI  
 AREE SIC/ZPS/ZSC - AREE PARCO  
 ZAC - DPCM 14/11/1997  
 PFTR  
 PAI  
 PG rifiuti  
 PR bonifiche  
 PTA  
 PRQA  
 PTCP  
 PFV  
 PUG

#### **4. Quadro di riferimento ambientale**

*La realizzazione della nuova condotta e dell'impianto annesso, prevede degli effetti indotti sul territorio, pertanto il proponente ha adottato sia determinate scelte progettuali in grado di ridurre "a monte" l'impatto sull'ambiente, sia la realizzazione di opere di ripristino adeguate. Nel rispetto della vigente normativa tecnica e di quanto disposto dagli strumenti di pianificazione territoriali vigenti, il tracciato del metanodotto in progetto è stato definito seguendo il criterio principale di ridurre il più possibile il "consumo" del territorio e di minimizzare le interferenze della stessa con l'ambiente naturale circostante.*

*Nel caso in esame, tali scelte possono così schematizzarsi:*

- *interramento totale della linea in progetto;*
- *ubicazione del tracciato lontano da aree di pregio naturalistico;*
- *accantonamento dello strato superficiale del terreno e sua redistribuzione lungo la fascia di lavoro;*
- *utilizzo di aree prive di vegetazione naturale e semi-naturale per lo stoccaggio dei tubi;*
- *utilizzo della viabilità esistente per l'accesso alla fascia di lavoro;*
- *adozione delle tecniche dell'ingegneria naturalistica nella realizzazione di eventuali opere di ripristino;*
- *programmazione dei lavori, per quanto reso possibile dalle esigenze di cantiere, nei periodi più idonei dal punto di vista climatico.*

*Alcune delle sopra citate soluzioni vanno a ridurre effettivamente l'impatto dell'opera su tutte le componenti ambientali, portando ad una minimizzazione del territorio coinvolto, altre, invece, interagiscono più specificatamente sui singoli aspetti: ad esempio, il completo interrimento va a minimizzare sia l'impatto visivo che quello paesaggistico, l'accantonamento dello strato superficiale del terreno, ricco di sostanza organica, permette un completo recupero dal punto di vista vegetazionale delle stesse, in quanto, con il riporto dello stesso sullo scavo, si garantisce il mantenimento dei livelli di fertilità.*

*Le opere di mitigazione e di ripristino, che saranno realizzate successivamente al posizionamento della condotta, hanno lo scopo di riportare, nel più breve tempo possibile, l'area interessata dai lavori nel suo stato originario, ripristinando gli equilibri naturali preesistenti, sia per quanto riguarda la morfologia e la difesa del suolo da fenomeni di degradazione, sia per la ricostituzione della copertura vegetale presente.*

*E' importante precisare che l'intervento di allacciamento verrà realizzato in un'area in parte urbanizzata e in massima parte antropizzata. Tuttavia nella tratto terminale, dove verrà realizzato l'impianto P.I.L., sono presenti ampie aree agricole.*

- *in fase di apertura della pista di lavoro, tagliare la vegetazione ordinatamente e in quantità strettamente indispensabile con l'accantonamento del terreno fertile;*
- *in fase di scavo della trincea, accantonare il materiale di risulta separatamente dal terreno fertile di cui sopra;*
- *in fase di ripristino della fascia di lavoro, riportare e riprofilare il terreno, rispettandone l'originaria morfologia e la giusta sequenza stratigrafica: in profondità il terreno arido ed in superficie la componente fertile.*

*Così facendo gli effetti relativi alla fase realizzativa saranno limitati al solo periodo dei lavori e tenderanno ad annullarsi nel tempo, grazie all'azione dei ripristini stessi.*

*Questi ultimi verranno eseguiti dopo il rinterro della condotta allo scopo di ristabilire nella zona d'intervento gli equilibri naturali preesistenti.*

*Le opere di ripristino previste possono essere raggruppate nelle seguenti tre tipologie principali:*

- ripristini morfologici ed idraulici;*
- ripristini vegetazionali;*
- ripristini stradali;*

#### **5. Potenziali fattori di impatto**

*La realizzazione dell'intervento, considerando sia la fase di costruzione che quella di esercizio, è scomponibile in una serie di azioni progettuali di potenziale impatto nei confronti dell'ambiente circostante, sia positivamente che negativamente.*

*In generale, si può affermare che nella realizzazione di un allacciamento l'azione progettuale più rilevante per il suo effetto sull'ambiente corrisponde allo scavo della trincea di posa della tubazione e degli impianti.*

*Tale azione incide maggiormente sul suolo e sulla parte più superficiale del sottosuolo, sulla copertura vegetale, sull'uso del suolo e sul paesaggio, per una fascia di territorio di ampiezza corrispondente alla larghezza dell'area di lavoro per tutto l'allacciamento.*

*Le altre componenti ambientali subiscono un impatto nullo o trascurabile, in particolare, l'atmosfera viene interessata solamente in relazione ai gas di scarico dei mezzi di lavoro e al sollevamento di polvere, in caso di lavori effettuati in periodo siccitoso; tale disturbo è comunque limitato in fase di costruzione, mentre in fase di esercizio, l'impatto è completamente nullo, la componente rumore e vibrazioni, ha un impatto ridotto e limitato alle sole fasi di cantiere, in quanto il metanodotto in progetto non comporta emissioni di rumore o vibrazioni indotte.*

*Per quanto riguarda gli impatti socio-economici sulla collettività, l'intervento non sembra restituire ripercussioni negative in quanto l'infrastruttura non sottrae, in maniera permanente, beni produttivi, né comporta modificazioni sociali, al contrario si può affermare che l'intervento ha impatti positivi in termini socio economici, perché favorisce la crescita economica in termini occupazionali e di produzione di lavoro nell'indotto.*

*Per quanto concerne gli aspetti relativi alla flora e fauna, gli impatti sono estremamente limitati in quanto l'area oggetto di intervento ricade all'interno del piazzale privato della stazione di servizio e dunque non presenta peculiarità di tipo naturalistico (non vi sono alberi, piante ad alto fusto o piantagioni).*

*In considerazione di quanto suddetto, l'analisi si concentrerà sui seguenti aspetti:*

- Inquadramento geologico, idrogeologico, morfologico;*
- Inquadramento climatico;*
- Inquadramento pedologico, uso del suolo;*
- Paesaggio;*

*Per ognuno dei suddetti ambiti, l'analisi è stata indirizzata alla ricerca di una possibile presenza di fattori di sensibilità e/o criticità: in particolare, in riferimento alle caratteristiche climatiche si valuta la loro influenza sugli aspetti vegetazionali.*

*La realizzazione dell'intervento, considerando sia la fase di costruzione che quella di esercizio, è scomponibile in una serie di azioni progettuali di potenziale impatto nei confronti dell'ambiente circostante, sia positivamente che negativamente.*

*In generale, si può affermare che nell'intervento i disturbi all'ambiente sono quasi esclusivamente concentrati nel periodo di costruzione delle opere e sono legati soprattutto alle attività di cantiere.*



*Si tratta di disturbi in gran parte temporanei e mitigabili, sia con opportuni accorgimenti costruttivi, sia con le mirate operazioni di ripristino morfologico. In fase di esercizio, invece le uniche interferenze sono quelle relative alle attività di manutenzione da parte del personale Snam Rete Gas preposto.*

*Con la realizzazione delle opere di mitigazione e ripristino, gli impatti residui saranno notevolmente ridotti fino a diventare trascurabili per gran parte delle componenti ambientali coinvolte.*

*Nella relazione di screening il proponente ha analizzato tutti gli aspetti ambientali sui quali si potrebbero potenzialmente produrre impatti (in fase di cantiere e di esercizio): uomo (ambiente socio economico), suolo e sottosuolo, acqua (ambiente idrico), aria, clima, paesaggio; sono state inoltre analizzate le interazioni tra i vari fattori ambientali.*

*Ai sensi dell'art. 16 della L.R. 11/2001 e s.m.i., il proponente ha presentato una relazione sull'identificazione degli impatti ambientali attesi, e il Piano di lavoro per la eventuale redazione del SIA.*

#### **6. Considerazioni**

*La stima effettuata dagli impatti lungo il tracciato in progetto, può portare ragionevolmente ad affermare che gli impatti stessi durante la fase di costruzione dell'opera saranno modesti e di carattere transitorio, legati, nella ristretta fascia dei lavori, sia alla presenza fisica ed ai disturbi dovuti alle operazioni di cantiere.*

*L'impatto ambientale generato dalla realizzazione e dall'uso del metanodotto riguarda tre fasi del ciclo di vita degli stessi: fase di cantiere, fase di utilizzo e fase di fine vita del prodotto.*

*Fase di cantiere: Le azioni progettuali più rilevanti per i loro effetti ambientali si verificheranno durante la fase di installazione della condotta e corrispondono all'apertura della fascia di lavoro e allo scavo della trincea di posa.*

*L'intervento si svilupperà per un arco di tempo ristretto e per una fascia di territorio di ampiezza corrispondente alla larghezza della fascia di lavoro per tutto lo sviluppo del tracciato della linea in progetto, interessando direttamente il suolo e il sottosuolo, sulla copertura vegetale, con impatti sostanzialmente reversibili.*

*L'impatto su altre componenti risulta trascurabile o addirittura nullo.*

*In particolare per quanto riguarda la fauna gli impatti durante la fase di costruzione saranno modesti e di carattere transitorio, legati solo alla presenza fisica nella ristretta dei lavori ed al disturbo acustico dovuto alle operazioni di cantiere.*

*In fase di esercizio della condotta non ci sarà alcun tipo di disturbo sulla fauna poiché trattasi di un'opera completamente interrata, non comporterà alcuna interruzione fisica del territorio tale da poter limitare gli spostamenti degli animali e, poiché non si*

*emetteranno rumori e/o vibrazioni, non costituirà una barriera acustica al libero movimento degli stessi animali né al loro rifugio o riposo notturno.*

*Le componenti che vengono considerate minori, sono l'atmosfera, il rumore, l'ambiente socio-economico ed il patrimonio storico-culturale.*

*Per quanto riguarda l'atmosfera, l'opera in progetto non comporta scarichi gassosi in fase d'esercizio, mentre in fase di costruzione, le uniche interferenze riguardano le emissioni di gas di scarico delle macchine operatrici e il sollevamento di polvere, soprattutto durante le operazioni di scavo e di riinterro della trincea. Le emissioni prodotte saranno controllate e dovranno essere conformi ai valori limite fissati dalla normativa nazionale e comunitaria.*



*La quantità di polveri sollevata durante i lavori di movimentazione del terreno è legata alle condizioni meteorologiche; nel caso in esame verrà valutata l'opportunità di bagnare artificialmente la fascia di lavoro durante i periodi più secchi, onde evitare il sollevamento di grossi quantitativi di polvere.*

*Le interferenze dell'opera sulla componente rumore sono, come nel caso della componente atm sfera, legate all'uso delle macchine operatrici durante la costruzione della condotta e dei relativi impianti.*

*Tali macchine saranno dotate di opportuni sistemi per la riduzione delle emissioni acustiche, che saranno limitate entro i limiti di legge; in ogni caso, i mezzi saranno in funzione solo durante il giorno e non tutti contemporaneamente. In fase d'esercizio, infine, il rumore prodotto dall'opera sarà nullo.*

*Sull'ambiente socio-economico e sul patrimonio storico-culturale l'impatto negativo è nullo; infatti, l'opera non sottrae beni produttivi e non determina cambiamenti di destinazione d'uso del suolo, ma unicamente una servitù e non vengono interessate in alcuna maniera opere di valore storico-culturale.*

*Sulle componenti suolo e sottosuolo ed ambiente idrico, gli impatti, anche in riferimento alla più diretta relazione tra natura delle componenti e modalità tecnico realizzative dell'opera, risultano tutti reversibili a breve termine.*

*Sulla componente paesaggio si registra un impatto a breve termine e parzialmente reversibile, ma sostanzialmente riducibile al minimo, mediante opportuni accorgimenti tecnico progettuali.*

*Il rischio relativo alla presenza di esplosioni e fuochi liberi viene controllato efficacemente dalle politiche di sicurezza e di mantenimento dell'integrità dell'opera adottate da Snam Rete Gas, valutate partendo dall'analisi dei possibili scenari incidentali cui potrebbe andare soggetta l'opera ed evidenziando le principali misure preventive messe in atto sia nelle fasi di progettazione e costruzione che in quella di gestione.*

*In conclusione, vista l'analisi svolta si può affermare che in termini generali gli impatti che si registrano lungo la linea in progetto risultano completamente reversibili.*

#### **7. Giudizio Finale**

*I sottoscritti componenti del Comitato Tecnico VIA, per quanto di propria competenza, e nel rispetto delle funzioni attribuite, preso atto della documentazione tecnica relativa al progetto in oggetto, esprime PARERE FAVOREVOLE, ritenendo il progetto non assoggettabile a Valutazione di Impatto Ambientale."*

#### **VISTO:**

- la nota del 27.10.2016 prot. n. 128909 con la quale questo Servizio, ai sensi dell'art.14 Legge n.241/90 e s.m.i. e della L.R. n.11/2001 come modificata dalla L.R. n.4/2014 ha convocato Conferenza di servizi in data 15.11.2016 per l'esame del progetto *de quo* e contestualmente ha inviato, a conclusione dell'istruttoria tecnica, agli Enti convocati il parere rassegnato il 11.10.2016 dal Comitato per la VIA della Città Metropolitana di esclusione del progetto dalla procedura di VIA;

#### **TENUTO CONTO CHE:**

- nel corso della prima seduta di Conferenza di Servizi del 15.11.2016 si dava atto del parere del Comitato VIA di esclusione dalla procedura di VIA del progetto di " Allacciamento ENI Div. R&M nel Comune di Turi (Ba) DN 100 (4")- 75" nel Comune di Turi, e dei pareri acquisiti agli atti dell'istruttoria e di seguito elencati:

- Soprintendenza Archeologica della Puglia, con nota n.6177 del 09/06/2016 in atti al prot. n.80894 del 17/06/2016, ha espresso le proprie valutazioni di competenza, la conferenza ha chiesto alla Soprintendenza di chiarire in maniera puntuale quanto rappresentato nelle conclusioni;

- l'Arpa Puglia ha consegnato il contributo monotematico del U.O.S. Agenti Fisici del DAP di Bari, espresso con nota prot. n.67835 del 15.11.2016.

**VISTO CHE:**

con nota del 23.11.2016 prot. n. 140757, lo scrivente Servizio ha inviato a tutti gli Enti e al proponente, il verbale della seduta di Conferenza di Servizi del 15.11.2016 e relativi allegati;

con nota del 23.11.2016 prot. n. 140757 questo Servizio ha convocato la seconda riunione della Conferenza di servizi per il giorno 12.12.2016;

con note n.3811 del 15.11.2016, in atti al prot. n.137780 del 17.11.2016, e successiva n.4628 del 07.12.2017, in atti al PG 147995 del 12.12.2016, la Soprintendenza Archeologica, Belle arti e paesaggio per la Città metropolitana di Bari ha trasmesso il parere di competenza;

**TENUTO CONTO CHE:**

- nella seconda riunione di Conferenza di Servizi del 12.12.2016 sono stati acquisiti i pareri di seguito elencati:

- Autorità di Bacino della Puglia, con nota del 12.12.2016 n.16541, acquisita in atti al prot. n.148414 del 12.12.2016, ha ritenuto l'intervento del metanodotto compatibile con le previsioni del PAI, con le seguenti prescrizioni:

- *gli interventi previsti in progetto devono essere tali da evitare l'aumento della impermeabilizzazione superficiale del suolo impiegando tipologie di materiali tali da controllare la ritenzione temporanea delle acque anche attraverso adeguate reti di regimazione e drenaggio;*

- *i volumi di terra movimentati in fase di scavo devono essere opportunamente ricollocati in modo da ripristinare la morfologia preesistente mediante la ricostituzione delle originali condizioni di pendenza e geometria del terreno;*

- *lo spessore minimo della copertura della condotta lungo l'attraversamento del canale episodico sia non minore di 2 m. al fine di non pregiudicare eventuali possibili sistemazioni idrauliche definitive;*

- *le opere provvisorie propedeutiche all'esecuzione dell'intervento e le aree impiantistiche siano poste all'esterno delle aree vincolate ai sensi degli artt. 4, 6 e 10 delle vigenti NTA del PAI;*

- *per lo stoccaggio dei materiali di risulta siano individuate aree non interessate dalle piene bicentinarie; - i materiali adoperati non devono essere deteriorabili in presenza di acqua;*

- *a monte e a valle dell'attraversamento e al di fuori delle aree vincolate ai sensi degli artt 4, 6 e 10 delle vigenti NTA del PAI siano previsti dei dispositivi*

*di interruzione del flusso nel metanodotto nell'ipotesi in cui si verificano imprevisti che possano destabilizzare la condotta;*

*– la Snam Rete Gas S.p.A. dovrà farsi carico della verifica periodica dello stato manutentivo della condotta e delle opere connesse progettate al fine di garantire la sicurezza delle stesse e del canale attraversato;*

Soprintendenza Archeologica, Belle arti e paesaggio per la Città metropolitana di Bari, con nota n.4628 del 07.12.2016, in atti al prot. n. 147995 del 12.12.2016, facendo seguito alla precedente nota n. 3811 del 15.11.2016 e vista la nota n.6177 del 09/06/2016 della Soprintendenza Archeologica della Puglia, ha ritenuto l'intervento escluso dalla procedura di VIA; per quanto attiene gli aspetti archeologici ha prescritto l'assistenza continuativa alle opere di scavo a cura di un archeologo, al fine di individuare eventuali stratigrafie/strutture archeologiche. Per quanto riguarda gli aspetti paesaggistici ha confermato quanto espresso nel parere n. 3811 del 15.11.2016 su detto.

Comune di Turi, Settore 5° Urbanistica - Assetto del territorio con nota n.16886 del 15.11.2016, in atti al prot. n. 137750 del 17.11.2016, ha espresso per quanto di competenza parere favorevole sull'intervento proposto a condizione che "vengano ottenute le relative autorizzazioni dalle competenti Autorità di Bacino della Puglia e della Regione Puglia .

Regione Puglia - Servizio Attuazione Pianificazione Paesaggistica, con nota n. 10487 del 24.11.2016, in atti al prot. n.146568 del 06/12/2016, si è espresso come segue: *"Il progetto non interessa direttamente Beni paesaggistici e Ulteriori contesti, sottoposti a tutela dal Piano paesaggistico vigente, risultando ammissibile e paesaggisticamente compatibile... omissis....non si evidenziano sul progetto elementi di criticità con riferimento agli aspetti di compatibilità con il PPTR, tali da richiedere l'assoggettamento a VIA. Si rappresenta che laddove l'intervento non dovesse essere assoggettato a VIA non risulterà necessario acquisire alcuna autorizzazione o accertamento di compatibilità paesaggistica ai sensi dell'art. 89 delle NTA del PPTR."*

con nota del 15.12.2016 PG 150022 lo scrivente Servizio ha inviato a tutti gli Enti e al proponente, il verbale della seduta di Conferenza di Servizi del 12.12.2016 e relativi allegati;

con nota del 22.12.2016 prot. n.153405 questo Servizio ha convocato la terza riunione della Conferenza di servizi per il giorno 23.12.2016, il cui verbale è stato inviato a tutti gli Enti e al proponente con nota del 24.01.2017 PG 8619;

**TENUTO CONTO CHE** nella terza seduta di conferenza veniva acquisito il parere dell'Arpa Puglia, di cui alla nota prot.77482 del 23.12.2016 in atti al PG 154351 del 23/12/2016, con l'esclusione delle opere da assoggettamento a VIA e le seguenti prescrizioni:

- *particolare attenzione deve essere posta nello smaltimento o eventuale riutilizzo delle acque utilizzate per il collaudo in pressione della condotta, qualora vengano in contatto con residui di lubrificanti, vernici protettive, o altre sostanze eventualmente utilizzate per la realizzazione, trattamento e conservazione delle tubazioni;*
- *in generale adottare idonei accorgimenti tecnici ed organizzativi al fine di minimizzare l'emissione diffusa di polveri;*
- *il taglio della vegetazione arborea dovrà essere limitato al minimo indispensabile e dovrà essere effettuato preferibilmente nella stagione di*

*riposo vegetativo. Dovrà inoltre essere posta particolare cura nella gestione della fase di cantiere, al fine di evitare danneggiamenti agli alberi esistenti;*

- *tutelare ove presenti i "muretti a secco" delle aree oggetto di intervento, che per la loro valenza storica e paesaggistica, e per la funzione assolta di "corridoio ecologico", in caso di rimozione o danneggiamento, dovranno essere ricostruiti mediante tecniche naturali secondo la tradizione locale;*
- *tutelare gli eventuali ulivi monumentali presenti che dovranno essere oggetto di attenzione secondo quanto previsto dalla "Legge Regionale per la tutela e la valorizzazione del paesaggio degli ulivi secolari della Puglia";*
- *al fine di assicurarne la riuscita, gli interventi di ripristino e di mitigazione ambientale dovranno prevedere un periodo di manutenzione da svolgersi successivamente alla realizzazione delle opere stesse;*

nel corso della riunione veniva, inoltre, acquisito il contributo monotematico del responsabile dell'U.O.S. Servizio Agenti Fisici dell'Arpa Puglia;

Pertanto, la Conferenza esauriti gli adempimenti di rito, valutate le specifiche risultanze e sulla base dei pareri resi, stabiliva l'esclusione della proposta progettuale dalla procedura di VIA, conformemente al D.Lgs n. 152/06 e s.m.i., alla L.R. 11/2001 e s.m.i. e al parere del Comitato tecnico per la V.I.A. del 11.10.2016;

**CONSIDERATO CHE** a seguito delle pubblicazioni all'Albo pretorio del comune di Turi, sul BURP e sul sito Web della Città Metropolitana, non risultano pervenute osservazioni e/o opposizioni relative al progetto *de quo*;

**RITENUTO** sulla base delle risultanze dell'istruttoria per cui gli impatti dell'intervento non sono significativi e negativi, del parere reso dal Comitato per la VIA e dei pareri resi dagli Enti e Amministrazioni coinvolte nel procedimento agli atti dell'istruttoria, di poter escludere il progetto presentato dalla procedura di Valutazione di Impatto Ambientale VIA.

Richiamato l'art. 20 del D. lgs. 152/06 e s.m.i.;

Visto il D. Lgs. 152/06 e s.m.i.;

Vista la L.R. n.17 del 14/06/2007;

Vista la L.R. n.11/01 e s.m.i.;

Vista la Legge n.241/90 e s.m.i.;

Vista la deliberazione di Giunta Provinciale n.129 del 05.09.2007 di istituzione del Comitato Provinciale V.I.A.;

Rilevato che la dott.ssa Arcangela Iacobellis attesta che l'istruttoria espletata è conforme alle disposizioni normative e regolamentari regionali e nazionali vigenti in materia;

Attestato che il Dirigente pro tempore, nella qualità di responsabile del procedimento, la dott.ssa Arcangela Iacobellis quale responsabile della relativa istruttoria, sottoscrittori del presente atto, non si trovano in alcuna situazione di conflitto d'interesse, anche potenziale, come disposto dall'art.6 bis ex Legge n.241/1990 e ss.mm.ii. e dall'art. 6, co. 2 e 7 del Codice di Comportamento dei dipendenti dell'Ente e sono a conoscenza delle sanzioni penali cui incorrono in caso di dichiarazione mendace o contenente dati non più rispondenti a verità, come previsto dall'art. 76 del DPR n.445/2000;

Per tutte le motivazioni e considerazioni espresse in narrativa, in conformità al parere del Comitato VIA e agli esiti della conferenza di servizi, che qui si

intendono integralmente richiamati,

### **D E T E R M I N A**

1. di escludere dalla procedura di V.I.A, ai sensi dell'art. 20 co. 5 del D. Lgs. n. 152/06 e s.m.i. il Progetto di "Allacciamento ENI Div. R&M nel Comune di Turi (Ba) DN 100 (4") - 75" nel Comune di Turi, subordinatamente alle seguenti condizioni:

- a) la Snam Rete Gas dovrà osservare le prescrizioni/condizioni impartite da tutti i soggetti coinvolti nel procedimento, in premessa riportate;
  - b) vengano realizzate tutte le opere di mitigazione ambientale descritte nell'elaborato per la procedura di Verifica di assoggettabilità a VIA, RSV-E-27300, agli atti del procedimento;
2. che il presente provvedimento non sostituisce ogni altro parere e/o autorizzazione previsto per legge, né esonera il soggetto proponente dall'acquisizione degli stessi;
3. di dichiarare il presente provvedimento esecutivo;
4. di notificare il presente provvedimento a: Comune di Turi - Autorità di Bacino della Puglia - Soprintendenza Archeologica, Belle Arti e Paesaggio per la Città Metropolitana di Bari - Segretariato Regionale MIBACT per la Puglia - Arpa Puglia - Regione Puglia Servizio Assetto del Territorio Ufficio Attuazione Pianificazione Paesaggistica, Regione Puglia Servizio Ecologia, nonché alla società proponente;
5. di comunicare il presente provvedimento al Servizio Polizia Metropolitana di Bari, affinché siano disposti i prescritti controlli ambientali previsti per legge;
6. di comunicare il presente provvedimento per opportuna conoscenza al Sindaco della Città Metropolitana;
7. di pubblicare un estratto del presente provvedimento sul Bollettino Ufficiale della Regione Puglia;
8. di dare atto che la presente determinazione non dà luogo ad impegno di spesa a carico del bilancio della Città Metropolitana di Bari;
9. di dare atto che la stessa va pubblicata all'Albo pretorio di questo Ente per 15 giorni consecutivi.
10. di rendere noto che avverso il su esteso provvedimento è ammesso ricorso al Tribunale Amministrativo regionale competente per territorio entro 60 giorni dalla data di notificazione o dell'avvenuta piena conoscenza dello stesso, ovvero ricorso straordinario al Presidente della Repubblica entro 120 giorni dalla data di notificazione o dall'avvenuta piena conoscenza dello stesso provvedimento, ai sensi degli artt. 8 ss del DPR del 24 novembre 1971 n. 1199.

Funz. Istr.  
Dott.ssa A. Iacobellis

Bari, 26/01/2017

Il Dirigente ad interim  
DOTT. FRANCESCO MELELEO

Documento prodotto in originale informatico e firmato digitalmente ai sensi dell'articolo 20 del Decreto legislativo n.82/2005 e successive modificazioni ed integrazioni, recante : 'Codice dell'Amministrazione Digitale'



Prot. n. 1806/2017 (c\_1472-c\_1472-REG\_UNICO\_PROT-2017-02-06-0001806)

17

## COMUNE DI TURI

CITTA' METROPOLITANA DI BARI

SETTORE 5° URBANISTICA - ASSETTO DEL TERRITORIO

N. 1806 di prot.

Turi, 06/02/2017

Regione Puglia  
Sezione Autorizzazioni Ambientali

ACC\_089/PROT  
07/02/2017 - 0001108  
Per ingresso: Registro Provinciale Generale

Alla  
Città Metropolitana di Bari  
Servizio Edilizia, Impianti Termici, Tutela e valorizzazione dell'Ambiente  
Corso Sidney Sonnino n. 85  
70121 BARI (BA)  
PEC: [ambienterifuti.provincia.bari@pec.r.puglia.it](mailto:ambienterifuti.provincia.bari@pec.r.puglia.it)

OGGETTO: Progetto di metanodotto "Allacciamento ENI Div. R&M nel Comune di Turi (BA) DN 100 (4")-75 bar".

Proponente: SNAM RETE GAS S.p.A. Distretto sud orientale -vico Capurso, 3 BARI.  
Attestazione di conformità urbanistica.

Il sottoscritto Dott. Ing. Giuseppe Di Bonaventura, Responsabile del 5° Settore – Urbanistica - Assetto del Territorio del Comune di Turi;

verificati gli atti d'ufficio,

constatato che nell'area oggetto di intervento, ricadente in zona agricole "E" del PUG del Comune di Turi, approvato con deliberazione Consiliare n°36 del 19/07/2013 e pubblicato sul BURP n° 107 del 01/08/2013, risultano presenti i seguenti vincoli:

1. Corso d'acqua Episodico;
2. Area annessa a reticolo idrografico;
3. Ripa di Erosione;
4. Area annessa a ripa di erosione;
5. Area di pertinenza della Lama;
6. Area annessa a lama;

Considerato:

- che i punti 1 e 2 sono stati superati dal parere espresso dall'Autorità di Bacino in data 12/12/2016, n. 16541 di Prot.;

- che i punti 3, 4, 5 e 6 rientrano nelle competenze della Regione Puglia che ha fornito il relativo parere di competenza;

ATTESTA

La conformità urbanistica dell'intervento in oggetto.

IL RESPONSABILE DEL SETTORE 5°  
Ing. Giuseppe Di BONAVENTURA





# COMUNE DI TURI

CITTÀ METROPOLITANA DI BARI

N° 3003 di Prot.

Spett.le SNAM RETE GAS s.p.a.  
Distretto Sud Orientale  
Vico Capurso, 3  
70126 BARI

PEC: [distrettosor@pec.snamretegas.it](mailto:distrettosor@pec.snamretegas.it)

Alla c.a. del vs. Incaricato P. el. Vincenzo Nuzzi

[vincenzo.nuzzi@snamretegas.it](mailto:vincenzo.nuzzi@snamretegas.it)

OGGETTO: (Cod. AU327\_007).D.P.R. 327/2001 (ex artt.52-quater e 52-s.exies), L.R. n.3/2005 e DGR n.1446 del 08.07.2014 - Autorizzazione Unica alla realizzazione del metanodotto Snam Rete Gas S.p.A. denominato "Allacciamento ENI Div. R&M nel Comune di Turi (BA) DN 100 (4") - 75 Bar" con accertamento della conformità urbanistica, apposizione del vincolo preordinato all'esproprio e dichiarazione di pubblica utilità. Avviso di avvio del procedimento". Attestazione.

Facendo seguito alla attestazione di avvenuta pubblicazione All'Albo Pretorio on-line dell'avviso in oggetto, trasmessa in data 21/02/2017 all'Indirizzo pec sopra riportato, si attesta, da un riscontro effettuato presso l'Ufficio Protocollo di questo Ente, che nei 20 giorni consecutivi all'avviso dell'avvio del procedimento, pubblicato a decorrere dal 31/01/2017, non sono pervenute opposizioni.

In allegato si restituisce la documentazione pubblicata unitamente al citato avviso di avvio del procedimento.

Turi, 22 febbraio 2017

IL RESPONSABILE DELLA PUBBLICAZIONE

Antonia Valentini  
*Antonia Valentini*

IL CAPO SETTORE

URBANISTICA ED ASSETTO DEL TERRITORIO  
Ing. Giuseppe D'ESPOSITO

VISTO


**SNAM RETE GAS**

 Regione Puglia  
 Sezione Autorizzazioni Ambientali

 ADO\_089/PROT  
 31/01/2017 - 0000884  
 Per Approvati - Reparti - Procedimenti Generali

Tramite PEC

 DI-SOR/LAV/NUZ/Prot. n. 74  
 Bari, 25/01/2017

**Oggetto:** (Cod. AU327\_007). DPR 327/2001 (ex artt. 52-quater e 52-sexies), L.R. n. 3/2005 e DGR n. 1446 del 08.07.2014 - Autorizzazione Unica alla realizzazione del metanodotto Snam Rete Gas S.p.a. denominato "Allacciamento ENI Div. R&M nel Comune di Turi (BA) DN 100 (4") - 75 Bar" con accertamento della conformità urbanistica, apposizione del vincolo preordinato all'esproprio e dichiarazione di pubblica utilità". Proponente: Snam Rete Gas S.p.A.  
Richiesta di pubblicazione "Avviso di Avvio del Procedimento" sull'Albo Pretorio Comunale.

In merito all'opera di cui all'oggetto e alla nota della Regione Puglia - Sezione Autorizzazioni Ambientali del 24.01.2017 prot. n° 635, che si allega in copia per un pronto riferimento, si chiede, a codesta rispettabile Amministrazione la pubblicazione all'Albo Pretorio Comunale per venti giorni naturali e consecutivi a decorrere dal 30.01.2017, dell'avviso di avvio del procedimento con l'elenco e le relative planimetrie catastali in scala 1:2000, recanti le indicazioni dei fogli e delle particelle interessate dalla fascia del vincolo preordinato all'esproprio (VPE) e dalle aree da occupare temporaneamente.

A pubblicazione avvenuta, tutta la documentazione dovrà essere restituita, munita della relata di pubblicazione e attestazione di eventuali opposizioni, al seguente indirizzo:

 DISTRETTO SUD ORIENTALE  
 Via Copuzzo, 3  
 70126 Bari (BA)  
 Tel. centralino +39 080 5919 211  
 Fax +39 080 5919 255  
 www.snamretegas.it  
 PEC: g.streilosor@pec.snamretegas.it

 Snam Rete Gas S.p.A.  
 Sede Legale S. Donato Milanese (MI), P.zza S. Barbara 7  
 Capitale sociale Euro 1.200.000.000 i.v.  
 Codice Fiscale o numero di iscrizione al Registro Imprese di Milano  
 n. 10238291008 - R.E.A. Milano n. 1064271  
 Partita IVA 10238291008  
 Società soggetta all'attività di direzione e coordinamento di Snam S.p.A.  
 Società con unico socio

 Spett.le  
 Comune di Turi  
 Settore V - Urbanistica  
 Assetto del Territorio  
 Via XX Settembre, 5 -  
 70010 Turi (BA)  
 c.a. Ing. Giuseppe DI BONAVENTURA

 e p.c.  
 Spett.le  
 Regione Puglia  
 Dipartimento Mobilità, Qualità Urbana,  
 Opere Pubbliche, Ecologia e Paesaggio -  
 Sezione Autorizzazioni Ambientali  
 Via delle Magnolie, 6 - 70026 Modugno (BA)  
 c.a. Ing. Giuseppe Angelini



## SNAM RETE GAS

Snam Rete Gas S.p.A. - Distretto Sud Orientale - Vico Capurso, 3 - 70126 Bari (BA) -  
PEC: [distrettosor@pec.snamretegas.it](mailto:distrettosor@pec.snamretegas.it)

Il ns. incaricato P.el. Vincenzo Nuzzi Tel. 0835.262812 - Mob. 347.3324114 rimane a disposizione per qualsiasi chiarimento.


Distinti saluti.

Allegato: c.s.d.

 **SNAM RETE GAS**  
Distretto Sud Orientale  
Il Responsabile  
Ing. Roberto Santilli








**Metanodotto:**  
**ALLACCIAMENTO ENI DIV. R&M -**  
**DN 100(4") - 75 bar**  
**Comune di TURI**  
**Città Metropolitana di Bari - Regione Puglia**

*Elenco Particolare  
per Pubblica Utilità*



 <b>SNAM RETE GAS</b>		CLIENTE: Snam Rete Gas S.p.A. MET. ALL TO ENI DIV. R&M - TUR(BA) DN 100(4") - 75 bar										ELEMENTO WBS NR/14186R-LD1	
n° Pos	DITTA CATASTALE	LUOGO E DATA DI NASCITA	COMUNE	Fp.	Mappa	Quadr. Chiusa	Superficie			Coveli			
							HA	ARE	CA				
1	ELEFANTE OLGA ELEFANTE ROSA TRENTADUE FRANCESCA	sala s. BARI (BA) s. 04/10/1970 sala s. BARI (BA) s. 05/08/1952 sala s. BARI (BA) s. 21/02/1978 sala s. BARI (BA) s. 10/02/1950	TURI (BA)	18	33	AA Livato 2 AB Accademico 3	4	44	00	668,311, 34			
2	ELEFANTE OLGA ELEFANTE ROSA TRENTADUE FRANCESCA	sala s. BARI (BA) s. 04/10/1970 sala s. BARI (BA) s. 05/08/1952 sala s. BARI (BA) s. 21/02/1978 sala s. BARI (BA) s. 10/02/1950	TURI (BA)	18	34	AA Livato 2 AB Vigorini 4	1	18	75	Fg. 1E: p.lit. 33 - Fg. 1F: p.lit. 32, 265, 284			
3	CARENZA DONATO	sala s. BARI (BA) s. 10/02/1957	TURI (BA)	19	285	Livato 2		80	60	Fg. 1E: p.lit. 34 - Fg. 1F: p.lit. 11, 324, 325, 284, 287			
4	CARENZA DONATO	sala s. BARI (BA) s. 10/02/1957	TURI (BA)	19	287	Fozzato U		03	40	285, 286, Strada Don Giacomo 8			
5	RINALDI GIUSEPPINA	sala s. PUTIGNANO (BA) s. 06/02/1967	TURI (BA)	19	286	Livato 3		20	20	384, 287, 215			
6	RINALDI GIUSEPPINA	sala s. PUTIGNANO (BA) s. 06/02/1967	TURI (BA)	19	284	AA Livato 1 AB Fozzato U		50	71	Fg. 1E: p.lit. 34 - Fg. 1F: p.lit. 285, 314, 286			
7	D'APRILE ALESSANDRO D'APRILE DOMENICO LAVERA ROSA SANDRA	sala s. PUTIGNANO (BA) s. 11/09/1978 sala s. PUTIGNANO (BA) s. 04/05/1976 sala s. PUTIGNANO (BA) s. 20/03/1948	TURI (BA)	19	219	Fozzato U		50	27	504, Strada Don Giacomo II			
8	D'APRILE ALESSANDRO D'APRILE DOMENICO LAVERA ROSA SANDRA	sala s. PUTIGNANO (BA) s. 11/09/1978 sala s. PUTIGNANO (BA) s. 04/05/1976 sala s. PUTIGNANO (BA) s. 20/03/1948	TURI (BA)	19	504	AA Circonv. 3 AB Fozzato U	1	61	37	225, 521, 327, 205			
9	ENI S.P.A.	con sede in ROMA (RM)	TURI (BA)	19	511	Erie Urbano		60	04	504, 527, 518, 385, 388			

2  
13



C.M. BA B

ANAS S.p.A



Prot. C/DC-0051997-P del 01/02/2017

Regione Puglia  
Sezione Autorizzazioni Ambientali  
Via delle Magnolle n.6/8  
Zona Industriale  
70026 Modugno (BA)

F. p. c.  
SNAM RETE GAS Spa  
Piazza S Barbara,7  
20097 S. Donato Milanese (MI)

Oggetto: (Cod. AU327\_007). DPR 327/2001 (ex artt. 52-quarter 52 -sexies), L.R. n. 3/2005 e DGR n. 1446 del 08.07.2014 - Autorizzazione Unica alla realizzazione del metanodotto Snam Rete Gas S.p.a. denominato "Metanodotto Allacciamento Eni Div. R&M nel Comune di Turi (BA) DN 100 (47) -75 bar" con accertamento della conformità urbanistica, apposizione del vincolo preordinato all'esproprio e dichiarazione di pubblica utilità", Proponente : Snam Rete Gas S.p.a.

In riferimento alla nota prot. AOO0069 del 24/01/2017 n. 635, si comunica che questa Società non ha in gestione nessuna viabilità che possa interferire con la costruzione dell'impianto in oggetto indicato.

L'occasione è gradita per porgere distinti saluti.

Regione Puglia  
Servizio Ecologia

Adatta \_\_\_\_\_ Entrata  
AOO\_088/ 939 del 02/02/2017

IL RESPONSABILE AREA COMPARTIMENTALE PUGLIA  
Ing. Carlo Fuliano

Coordinamento Territoriale Adriatico

Area Compartimentale Puglia

ANAS S.p.A. - Sede Legale e Direzione Generale

VIALE DELL'INDUSTRIA, 100 - 70026 MODUGNO (BA) - TEL. 080 49001





12 bis



ANAS S.p.A.



320184963200

Prot. C/DG-0284101-P del 01/06/2017

REGIONE PUGLIA

Dipartimento Mobilità, Qualità urbana,  
Opere Pubbliche, Ecologia e Paesaggio  
Sezione Autorizzazioni Ambientali  
Via delle Magnolie n. 6/8 Z.I. Modugno (BA)  
Pec: servizio.ecologia@pec.rupar.puglia.it  
RUP - Ing. Giuseppe Angelini

OGGETTO: (Cod. AU327\_007). DPR 327/2001 (ex artt. 52-quarter e 52-sexies), L.R. n. 3/2005 e DGR n. 1446 del 08.07.2014 - Autorizzazione Unica alla realizzazione del metanodotto Snam Rete Gas S.p.a. denominato "Metanodotto Allacciamento ENI Div. R&M nel comune di Turi (BA) DN 100 (4") - 75 bar" con accertamento della conformità urbanistica, apposizione del vincolo preordinato all'esproprio e dichiarazione di pubblica utilità. Proponente: Snam Rete Gas S.p.a.  
Convocazione Conferenza di Servizi ex art. 14 ter della L. 241/90 e smi  
Cod. AU327\_007  
Riscontro

In riferimento alla conferenza di servizi in oggetto si comunica che il progetto in esame non interferisce con nessuna viabilità gestita da questa Società.

La presente viene inviata in sostituzione della Ns. presenza in sede di conferenza di servizi.

Regione Puglia  
Sezione Autorizzazioni Ambientali

ADD\_089/PROT  
05/06/2017 - 0005470  
Pec: ingegner-regiam@pec.rupar.puglia.it

IL RESPONSABILE AREA COMPARTIMENTALE PUGLIA  
Ing. Carlo PULLANO

Coordinamento Territoriale Adriatica

Area Compartimentale Puglia  
Via L. Einaudi, 15 - 70125 Bari  
Tel. (+39) 080 9091111 - (+39) 080 9091112  
Per altre info: (+39) 080 9091113  
www.atsa.adriatica.it

www.atsa.adriatica.it - e-mail: ats@atsa.adriatica.it

Anas S.p.A. - Società con Socio Unico

Via Einaudi, 15 - 70125 Bari  
Tel. (+39) 080 9091111 - (+39) 080 9091112  
Per altre info: (+39) 080 9091113  
Cap. Soc. Euro 20.000.000,00  
Iscritta al Registro Imprese di Bari  
Cod. Fiscale 01511940721



18



PRATICA CDS/2017-03

TRASMESSA VIA P.E.C. A:  
[servizi.ecologia@pec.rupar.puglia.it](mailto:servizi.ecologia@pec.rupar.puglia.it)  
[distrettosor@pec.snamretegas.it](mailto:distrettosor@pec.snamretegas.it)

Direzione Territoriale Produzione Bari  
 Il Direttore

Ferrovie dello Stato Italiane  
 UA 30/5/2017  
 RFI-DPR-DTP\_BA/PEC/2017/00  
 02240

REGIONE PUGLIA  
 DIPARTIMENTO MOBILITA', QUALITA'  
 URBANA, OPERE PUBBLICHE ECOLOGIA E  
 PAESAGGIO  
 Sezione Autorizzazioni Ambientali  
 Via delle Magnolie 6/8  
 70026 MODUGNO (BA)

SNAM RETE GAS S.p.A.  
 Distretto Sud Orientale  
 Via Gravina, 47  
 75100 MATERA

Oggetto:(Cod. AU327\_007). Procedimento di Autorizzazione Unica alla costruzione e all'esercizio con accertamento della conformità urbanistica, apposizione del vincolo preordinato all'esproprio e dichiarazione di pubblica utilità ai sensi del DPR 327/2001 (art.52-quater e 52-sexies), D.L. 239/2003 conv. in L. 290 del 27/10/2003, art.1.sexies, c.5; DGR n.2006 del 13/9/2011 e n.L.R. n.3/2005 e DGR n.1446 del 8.7.2014 "Metanodotto allacciamento ENI Div. R&M nel comune di Turi (BA) DN 100 (a") - 75 bar". Proponente: SNAM RETE GAS S.p.A.. Conferenza di Servizi del 7 Giugno 2017.

In riferimento alla convocazione di codesto Ufficio Regionale con la nota pari oggetto pror. 4986 del 22/5/2017 per la Conferenza di servizi del 7 Giugno p.v., questa Direzione, esaminati i relativi elaborati progettuali depositati nel sito indicato nella nota stessa, comunica per quanto di competenza che le opere proposte non hanno alcuna interferenza con la propria infrastruttura ferroviaria.

Distinti saluti.

Regione Puglia  
 Sezione Autorizzazioni Ambientali

AOO\_089/PROT  
 31/05/2017 - 0005382  
 Prol. Ingeg. - Dip. - Produzione Energia

Vincenzo LAMBERTI

R.F.I. S.p.A. - Direzione Territoriale Produzione Bari - Piazza Moro - Viale Interno Stazione FS, n.57 - 70123 BARI

Piazza della Croce Rossa, 1 - 00161 Roma

Rete Ferroviaria Italiana - Società per Azioni - Gruppo Ferrovie dello Stato Italiane  
 Società con socio unico soggetta alla amministrazione e coordinamento di Ferrovie dello Stato Italiane S.p.A.  
 ai sensi dell'art. 2497 bis del cod. civ. e del D.L. n. 112/2015

S.p.A. Sede: Piazza della Croce Rossa, 1 - 00161 Roma  
 Iscritta al Registro Imprese di Roma  
 Cod. Fisc. 01505051001 e P. Iva 01505051001 - R.E.A. 290860



n. protocollo ASP/RM 2017/0003044-FU 07/02/2017 ---

9

**autostrade // per l'italia**

Società per azioni

Via A. BERGAMINI, 50 - 00159 ROMA

**FAX**Regione Puglia  
Servizio EcologiaEntrata  
A00\_089/ 1130 del 07/02/2017

DATA: ...02.2017

Numero di pagine inclusa la copertina: n.1

Spett.le

REGIONE PUGLIA

Dipartimento Mobilità Qualità Urbana  
Opere Pubbliche Ecologia e Paesaggio  
Sezioni Autorizzazioni Ambientali  
[servizio.ecologia@pec.rupar.puglia.it](mailto:servizio.ecologia@pec.rupar.puglia.it)

e, p.c.: DT8 fax n. 88 254

**Alla Cortese Attenzione**

RUP ing. G. Angelini

**OGGETTO:** Autorizzazione Unica alla realizzazione del metanodotto Snam Rete Gas S.p.A. denominato "Metanodotto Allacciamento Eni Div. R&M nel comune di Turi (BA) DN100 (4")- 75 bar" con accertamento della conformità urbanistica, apposizione del vincolo preordinato all'esproprio e dichiarazione di pubblica utilità.

CONFERENZA DI SERVIZI DEL: 6.02.2017

**PROPONENTE: SNAM RETE GAS S.P.A.**

**RICHIEDENTE: REGIONE PUGLIA**

In riferimento alla convocazione per l'incontro sul tema in oggetto, comunichiamo con la presente la impossibilità a partecipare ma sarà tuttavia inviato un nostro parere scritto, non appena in possesso di documentazione descrittiva di dettaglio delle opere interferenti con la infrastruttura autostradale di ns competenza, che non è stato possibile ricavare dal sito da Voi indicato.

Si ricorda al proposito il quadro normativo di riferimento per la tutela della fascia di rispetto autostradale:

Decreto legislativo 30 aprile 1992, n. 285;  
D.P.R. 16 dicembre 1992, n. 495;  
Circolari ANAS S.P.A. n. 109707/2010 e n. 82481/2011.

La scrivente esprimerà quindi il proprio parere tecnico secondo i termini fissati dal DPR 127 del 30.06.2016. art. 14 bis comma 2c.

Distinti saluti

**autostrade // per l'italia**  
Società per azioni  
DIREZIONE REALIZZAZIONE OPERE  
ESPROPRI, CONVENZIONI E PATRIMONIO  
Il Responsabile  
(Riccardo Marasca)

IN CASO DI TRASMISSIONE ILLEGIBILE O INCOMPLETA CONTATTARE IL NUMERO  
06.4363.2571

--- Ns. Rif. protocollo ASP/ RM 2017 0011352 EU 07 06 2017 ---

20 bis

# autostrade // per l'italia

Società per azioni

Via A. BERGAMINI, 50 - 00159 ROMA

Regione Puglia  
Servizio Ecologia

Uscita \_\_\_\_\_ Entrata \_\_\_\_\_

AOO\_089/ 5590 del 07/06/2017

Spett.le

**REGIONE PUGLIA**

Sezione Autorizzazioni Ambientali  
Via delle Magnolie 6/8  
70026 Modugno (BA)

servizio.ecologia@pec.rupar.puglia.it  
e, p.c.: DT8 fax n. 88 254

**Alla Cortese Attenzione**

Rup. Giuseppe Angelini

**DATA:** 7.06.2017

Numero di pagine inclusa la copertina: n.1

**OGGETTO:** "Metanodotto Allacciamento Eni Div RM comune di Turi (BA) DN 100 (4")-75 bar" con accertamento della conformità urbanistica apposizione del vincolo preordinato all'esproprio e dichiarazione di pubblica utilità

CONFERENZA DI SERVIZI DEL 7.6.2017

**PROPONENTE: SNAM RETE GAS S.P.A.**

**RICHIEDENTE: REGIONE PUGLIA**

In riferimento all'oggetto vi comuniciamo che non saremo presenti alla seduta della Conferenza convocata da codesta Regione in data odierna. Non riteniamo tuttavia di doverci esprimere in merito all'opera in oggetto in quanto dall'esame della documentazione pervenuta non risultano interferenze con l'infrastruttura autostradale e con le sue fasce di rispetto.

Qualora fossero previsti interventi ricadenti nella fascia di rispetto autostradale o interferenze con l'infrastruttura stessa, comuniciamo il quadro normativo al quale riferirsi:

- Decreto legislativo 30 aprile 1992, n. 285;
- D.P.R. 16 dicembre 1992, n. 495;
- Circolari ANAS S.P.A. n. 109707/2010 e n. 82481/2011.

Distinti saluti

**autostrade // per l'italia**  
Società per azioni  
DIREZIONE REALIZZAZIONE OPERE  
ESPROPRI, CONVENZIONI E PATRIMONIO  
Il Responsabile  
(Ric. Arch. Malaga)

IN CASO DI TRASMISSIONE ILLEGIBILE O INCOMPLETA CONTATTARE IL SERVIZIO CLIENTI  
06.4363.2571



acquedotto pugliese  
l'acqua bene comune

21

*Dirizione Reti e Impianti  
Struttura Territoriale Operativa BARI-BAT  
Il Responsabile*

Acquedotto Pugliese  
U - 26/01/2017 - 0010654



Alla Regione Puglia  
Dipartimento Mobilità, Qualità Urbana,  
Opere Pubbliche, Ecologia e Paesaggio

Sezione Autorizzazioni Ambientali

Via delle Magnolie, 8  
70126 Modugno (BA)

Pec: [servizio.ecologia@pec.rupar.puglia.it](mailto:servizio.ecologia@pec.rupar.puglia.it)

**Oggetto:** (Cod.AU327.007). DPR 327/2001 (ex artt.52 quarter e 52-sexies), L.R. n.3/2005 e DGR n.1446 del 08/07/2014. "Autorizzazione Unica alla realizzazione del metanodotto Snam Rete Gas S.p.a. denominato "Metanodotto Allacciamenti ENI-Dry, R&M nel comune di Turi (BA) DN 100 (4")- 75 bar" con accertamento della conformità urbanistica, opposizione del vincolo preordinato all'esproprio e dichiarazione di pubblica utilità".

**PropONENTE:** Snam Rete Gas S.p.a.

**Convocazione alla Conferenza di servizi del 06 febbraio alle ore 10:00**

Con riferimento alla nota Prot. A00069 del 24/01/2017 n. 635, con la quale codesto Dipartimento ha convocato una Conferenza di Servizi relativa all'intervento in oggetto, si comunica quanto segue:

Dalle valutazioni cartografiche risulta che nell'area indicata e destinata alla realizzazione del nuovo metanodotto non sono presenti opere potenzialmente interferenti gestite da questa Società.

Distinti saluti.

*Ing. Girolamo Pugliese*

Regione Puglia  
Sezione Autorizzazioni Ambientali

AOO\_089/PROT  
31/01/2017 - 0000874

Prot. Impianti - Regione Puglia - Direzione Generale

AQP

Acquedotto Pugliese S.p.A. con Unico Azionista  
Sede legale: Via Cognoli, 26 - 70121 - Bari - Telefono +39 080 5731111 - www.aqp.it  
Cap. Soc. € 41.585.673,50 - v. Registro - Is. Imprese di Bari  
C.F. n. P. VA. 0034 090721 - EAC n. A.A. di Bari n. 41/07



22



Gruppo  
Energia e Servizi

Mezzo PEC

Spett.le  
Regione Puglia  
Sezione Autorizzazioni Ambientali  
Via delle Magnolie, 6/8  
70026 - MODUGNO (BA)  
[servizio.ecologia@pec.rupar.puglia.it](mailto:servizio.ecologia@pec.rupar.puglia.it)

TRISPANA/P2017  
0000317 - 27/03/2017

E p.c. Spett.le  
Snam Rete Gas S.p.A.  
Distretto Sud Orientale  
[distrettosor@pec.snamretegas.it](mailto:distrettosor@pec.snamretegas.it)

Oggetto: *Autorizzazione Unica alla realizzazione del metanodotto Snam Rete Gas denominato "Allacciamento ENI Div. R&M nel comune di Turi".*

Facciamo riferimento alla Vs. nota di pari oggetto 635 del 24/01/2017, allegata in copia alla presente, per comunicarvi che la documentazione inviata ed il successivo sopralluogo effettuato permettono di affermare che le opere non comportano interferenze né con la rete AT di proprietà della Società Terna S.p.A. né con la rete AT di proprietà di Terna Rete Italia S.r.l., né con quella di proprietà della Società Rete s.r.l., per le quali la Scrivente cura l'esercizio e la manutenzione delle linee AT.

Si precisa altresì che essendo la condotta di materiale metallico, e considerato che il tracciato della stessa si sviluppa a distanze inferiori ai 3.000 m dagli elettrodotti AT presenti sul territorio, si renderà necessario predisporre e trasmettere alla scrivente, preliminarmente all'inizio delle attività, lo studio di compatibilità elettromagnetica ai sensi della norma CEI 304-1.

Nel restare a disposizione per ogni ulteriore chiarimento in merito, porgiamo distinti saluti.

Regione Puglia  
Sezione Autorizzazioni Ambientali

AOO\_089/PROT  
31/03/2017 - 0003201  
Pec: [leggi@pec.rupar.puglia.it](mailto:leggi@pec.rupar.puglia.it)


Il Responsabile  
Area Operativa Trasmissione di Napoli  
Guglielmo Napolano

*Guglielmo Napolano*

All. c.s.

LF/

Terna Rete Italia  
Via delle Magnolie, 6/8  
70026 Modugno (BA)  
Tel. 080 5000000





**REGIONE  
PUGLIA**

**DIPARTIMENTO MOBILITÀ, QUALITÀ URBANA, OPERE  
PUBBLICHE, ECOLOGIA E PAESAGGIO**

**SEZIONE AUTORIZZAZIONI AMBIENTALI**



### PROPONENTE

**SNAM RETE GAS**  
Distretto Sud Orientale  
[distrettosor@pec.snamretegaz.it](mailto:distrettosor@pec.snamretegaz.it)  
[lorenzo.razzi@snamretegaz.it](mailto:lorenzo.razzi@snamretegaz.it)  
[michele.castrovilli@snamretegaz.it](mailto:michele.castrovilli@snamretegaz.it)

### ORGANI DELLO STATO

Ministero dei Beni e delle Attività Culturali e  
del Turismo  
Direzione Regionale per i Beni Culturali e  
Paesaggistici della Puglia  
[mbac-sr-pug@mailcert.beniculturall.it](mailto:mbac-sr-pug@mailcert.beniculturall.it)

Soprintendenza Archeologica, Belle Arti e  
Paesaggio per la Città Metropolitana di Bari  
[mbac-sabap-ba@mailcert.beniculturall.it](mailto:mbac-sabap-ba@mailcert.beniculturall.it)

Ministero dello Sviluppo Economico  
Direzione Generale per le Attività Territoriale  
Puglia, Basilicata e Molise - III Settore  
[dgat.div03.lspgpbm@pec.mise.gov.it](mailto:dgat.div03.lspgpbm@pec.mise.gov.it)

### REGIONE PUGLIA

Regione Puglia  
Sezione Infrastrutture Energetiche e Digitali  
[servizio.energieInnovabili@pec.rupar.puglia.it](mailto:servizio.energieInnovabili@pec.rupar.puglia.it)

Regione Puglia  
Sezione Tutela e Valorizzazione del Paesaggio  
[servizio.assettoterritorio@pec.rupar.puglia.it](mailto:servizio.assettoterritorio@pec.rupar.puglia.it)

Regione Puglia  
Sezione Lavori Pubblici  
[servizio.lavoripubblici@pec.rupar.puglia.it](mailto:servizio.lavoripubblici@pec.rupar.puglia.it)

Regione Puglia  
Sezione Lavori Pubblici Ufficio Coordinamento  
strutture tecniche  
Provinciali Bari/Foggia  
[ufficio.coord.stp.ba@pec.rupar.puglia.it](mailto:ufficio.coord.stp.ba@pec.rupar.puglia.it)

Regione Puglia  
Servizio Foreste - Sezione Provinciale di Bari  
[planificazione.foreste@pec.rupar.puglia.it](mailto:planificazione.foreste@pec.rupar.puglia.it)

Regione Puglia  
Ufficio Provinciale Agricoltura di Bari  
[upa.bari@pec.rupar.puglia.it](mailto:upa.bari@pec.rupar.puglia.it)

### AGENZIE / AUTORITÀ

Autorità di Bacino Regionale della Puglia  
[segreteria@pec.adb.puglia.it](mailto:segreteria@pec.adb.puglia.it)

Arpa Puglia  
Direzione Generale  
[dir.generale.arpapuglia@pec.rupar.puglia.it](mailto:dir.generale.arpapuglia@pec.rupar.puglia.it)  
Direzione Scientifica  
[dir.scientifica.arpapuglia@pec.rupar.puglia.it](mailto:dir.scientifica.arpapuglia@pec.rupar.puglia.it)  
D.A.P. BARI  
[dap.ba.arpapuglia@pec.rupar.puglia.it](mailto:dap.ba.arpapuglia@pec.rupar.puglia.it)

### PROVINCE

Città Metropolitana di Bari  
Servizio Edilizia Pubblica e Territorio -  
Viabilità, Trasporti, Urbanistica ed  
Espropriazioni - Area 3  
[viabilitatrasporti.provincia.bari@pec.rupar.puglia.it](mailto:viabilitatrasporti.provincia.bari@pec.rupar.puglia.it)  
Servizio edilizia, Impianti termici, tutela e  
Valorizzazione dell'Ambiente  
[ambienterifiuti.provincia.bari@pec.rupar.puglia.it](mailto:ambienterifiuti.provincia.bari@pec.rupar.puglia.it)

### COMUNI

Comune di Turi  
[segretario.comuneturi@pec.rupar.puglia.it](mailto:segretario.comuneturi@pec.rupar.puglia.it)  
[urbanistica.comuneturi@pec.rupar.puglia.it](mailto:urbanistica.comuneturi@pec.rupar.puglia.it)

### GESTORI DI SERVIZI

Anas S.p.A.  
Area Amministrativa U.O. Service e  
Patrimonio, Licenze e Concessioni  
[anas.puglia@postacert.stradeanas.it](mailto:anas.puglia@postacert.stradeanas.it)

R.F.I. S.p.A.  
Servizio Potenziamento e Sviluppo Direzione  
Territoriale Produzione  
[rfi-dpr-dtp.ba.staff@pec.rfi.it](mailto:rfi-dpr-dtp.ba.staff@pec.rfi.it)

Autostrade per L'Italia S.p.A.

[www.regione.puglia.it](http://www.regione.puglia.it)

Sezione Autorizzazioni Ambientali  
Via delle Magnolie, 6/8 - 70026 Modugno (BA) - Tel: 080 540 4316  
[pec.servizio.ecologia@pec.rupar.puglia.it](mailto:pec.servizio.ecologia@pec.rupar.puglia.it)



**REGIONE  
PUGLIA**

**DIPARTIMENTO MOBILITÀ, QUALITÀ URBANA, OPERE  
PUBBLICHE, ECOLOGIA E PAESAGGIO**  
**SEZIONE AUTORIZZAZIONI AMBIENTALI**

**Direzione 8° Tronco**  
[autostradeperitalia@pec.autostrade.it](mailto:autostradeperitalia@pec.autostrade.it)  
[autostradeperitalia@pec.autostrade.it](mailto:autostradeperitalia@pec.autostrade.it)

**AQP S.p.A.**  
[Acquedotto.pugliese@pec.aqp.it](mailto:Acquedotto.pugliese@pec.aqp.it)

**TERNA S.P.A.**  
[svr.autorizzazioneconcertazione@pec.terna.it](mailto:svr.autorizzazioneconcertazione@pec.terna.it)

**Enel Distribuzione S.p.A.**  
Divisione Infrastrutture e Reti  
[eneldistribuzione@pec.enel.it](mailto:eneldistribuzione@pec.enel.it)

**Telecom Italia S.p.A.**  
[telecomitalia@pec.telecomitalia.it](mailto:telecomitalia@pec.telecomitalia.it)

**Oggetto: (Cod. AU327\_007). DPR 327/2001 (ex artt. 52-quater e 52-sexies), L.R. n. 3/2005 e DGR n. 1446 del 08.07.2014 - Autorizzazione Unica alla realizzazione del metanodotto Snam Rete Gas S.p.a. denominato "Metanodotto Allacciamento ENI Div. R&M nel comune di Turi (BA) DN 100 (4") - 75 bar" con accertamento della conformità urbanistica, apposizione del vincolo preordinato all'esproprio e dichiarazione di pubblica utilità". Proponente: Snam Rete Gas S.p.a.**  
**Trasmissione verbale della Conferenza di Servizi ex art. 14 ter della L. 241/90 e smi del 6.02.2017**

Si trasmette in allegato il verbale della CdS del 6.02.2017, convocata con nota prot. n. 635 del 24.01.2017, ed i relativi allegati.

Si allegano anche le seguenti note, pervenute dopo la conferenza di servizi:

- nota prot. n. 1806 del 6.02.2017 del Comune di Turi (acquisita al prot. uff. n. 1108 del 7.02.2017)
- nota prot. n. 3044 del 7.02.2017 di Autostrade (acquisita al prot. uff. n. 1130 del 7.02.2017)

**Il Funzionario Istruttore**

Ing. Claudia De Robertis

**Il Responsabile del Procedimento**

Ing. Giuseppe ANGELINI

**Il Dirigente della Sezione**

Dott.ssa Antonietta RICCIO

[www.regione.puglia.it](http://www.regione.puglia.it)

Sezione Autorizzazioni Ambientali  
Via delle Magnolie, 6/8 - 70026 Modugno (BA) - Tel: 080 540 4316  
pec: [servizio.ecologia@pec.rupar.puglia.it](mailto:servizio.ecologia@pec.rupar.puglia.it)





**REGIONE  
PUGLIA**

**DIPARTIMENTO MOBILITÀ, QUALITÀ URBANA, OPERE  
PUBBLICHE E PAESAGGIO**

**SEZIONE AUTORIZZAZIONI AMBIENTALI**

**SEDUTA DI CONFERENZA DEI SERVIZI DEL 6.02.2017**

**cod. AU327\_007 (da citare nelle comunicazioni relative)**

**Oggetto:** Procedimento di Autorizzazione Unica alla costruzione e all'esercizio con accertamento della conformità urbanistica, apposizione del vincolo preordinato all'esproprio e dichiarazione di pubblica utilità ai sensi di DPR n. 327/2001 (art. 52 *quater* e *sexies*); Decr. L. 239/2003 conv. in l. n.290 del 27/10/2003, art. 1 *sexies*, c.5; DGR n. 2006 del 13/09/2011 e n.1446 dell' 08/07/2014.

**"Metanodotto Allacciamento ENI Div. R&M nel comune di Turi (BA) DN 100 (4") - 75 bar"**

Proponente: SNAM RETE GAS spa, con sede legale in S. Donato Milanese (MI), Piazza S. Barbara, 7  
Conferenza di Servizi ex art. 14 ter della L. 241/90 e sml

**VERBALE**

Il 6 febbraio 2017 a partire dalla ore 10:15 in Modugno, presso la sede della Regione Puglia in via delle Magnolie n.6/8, si è tenuta la seduta della Conferenza di Servizi, regolarmente convocata con nota della Sezione Autorizzazioni Ambientale prot. n. AOO\_089\_635 del 24.01.2017 per il giorno 6.02.2017, con il seguente ordine del giorno:

1. avvio dell'esame del progetto
2. definizione e ricognizione dei pareri, contributi istruttori ed atti di assenso già acquisiti e da acquisire
3. conclusioni ed eventuali

Sono presenti il Responsabile del Procedimento, ing. Giuseppe Angelini, funzionario responsabile della Sezione Tecnica dell'Autorità Ambientale (nominato con nota prot. n. 12537 del 16.11.2016), delegato alla presidenza della conferenza dalla dirigente responsabile della Sezione Autorizzazioni Ambientali, dott.ssa Antonietta Riccio, e l'ing. Claudia de Robertis, Funzionario Istruttore.

Il proponente SNAM RETE GAS spa è rappresentato dal rag. Lorenzo Razzi, giusta delega in atti.

Nessuno degli Enti convocati è presente.

Si allega copia del foglio di registrazione dei partecipanti alla Conferenza.

Il Presidente della CdS apre i lavori della conferenza richiamando i contenuti della nota di avvio del procedimento e convocazione della odierna seduta di conferenza di servizi.

Per mere esigenze di completezza del presente resoconto, vista l'assenza di tutti gli enti convocati, chiede al proponente SRG S.p.A. di descrivere brevemente l'opera in parola.

Il rappresentante di SRG S.p.A. riferisce che l'opera in progetto ha lo scopo di fornire gas metano per autotrazione alla stazione di servizio "ENI R&M" di Turi ubicata lungo la S.P.215 alla Km 3+155. L'opera avrà origine dall'esistente metanodotto in esercizio "Dir. per Sammichele 2° Tronco. All'uscita dall'impianto, la direttrice del metanodotto continuerà in direzione est per terminare all'interno dell'Area di Servizio nel punto di consegna evidenziato negli allegati documenti progettuali. Il metanodotto da realizzare si svilupperà per una lunghezza complessiva di circa 661 m. Saranno garantiti gli standard di sicurezza previsti dalla vigente normativa in materia di sicurezza di cui al D.M. 17/04/2008.

Il rappresentante di SRG S.p.A. comunica di aver provveduto ad avviare la fase di pubblicità secondo i criteri indicati nella delega conferita con la medesima nota di avvio e convocazione succitata (AOO\_089\_635 del 24.01.2017).



**REGIONE  
PUGLIA**

**DIPARTIMENTO MOBILITÀ, QUALITÀ URBANA, OPERE  
PUBBLICHE E PAESAGGIO  
SEZIONE AUTORIZZAZIONI AMBIENTALI**

Il rappresentante di SRG S.p.A. comunica di aver provveduto a trasmettere all'Ufficio Provinciale Agricoltura di Bari la documentazione necessaria al rilascio del nulla osta di competenza (giusta nota prot. n. 73 del 25.01.2017, acquisita al prot. uff. 888 del 31.01.2017).

SRG S.p.A. deposita in atti copia del provvedimento n. 434 del 31.01.2017 con cui la Città metropolitana di Bari - Servizio Edilizia, Impianti Termici, tutela e Valorizzazione dell'ambiente ha concluso il procedimento di verifica di assoggettabilità a VIA, attivato ai sensi dell'art. 20 del D.Lgs. n. 152/2006 e ss.mm.ii., dichiarando escluso dall'applicazione delle procedure di VIA il progetto in parola con prescrizioni.

SRG S.p.A. deposita in atti alcuni pareri resi dagli enti convocati nell'ambito del procedimento di verifica di assoggettabilità a VIA, in particolare:

- nota del Servizio Attuazione Pianificazione Paesaggistica della Regione Puglia prot. n. 10487 del 24.11.2016
- parere della Soprintendenza ABAP per la Città Metropolitana di Bari, prot. n. 4628 del 7.12.2017, favorevole con prescrizioni;
- parere della Autorità di Bacino della Puglia, prot. n. 16541 del 12.12.2016, favorevole con prescrizioni

I pareri vengono letti in Conferenza e il proponente dichiara di ottemperarvi.

Quindi il RdP passa in rassegna i pareri pervenuti in risposta alla convocazione dell'odierna seduta di Conferenza di servizi.

L'Acquedotto Pugliese, con nota prot. n. 10654 del 26.01.2017, acquisita al prot. uff. n. 874 del 31.01.2017, dichiara di non avere opere interferenti.

L'ANAS, con nota prot. n. 51997 del 1.02.2017, acquisita al prot. uff. n. 939 del 2.02.2017, dichiara di non avere opere interferenti.

Il Dipartimento di Bari dell'ARPA Puglia con nota prot. n. 6382 del 3.02.2017, acquisita al prot. uff. n. 1058 del 3.02.2017, conferma il parere favorevole con prescrizione espresso già in sede di procedura di verifica di assoggettabilità a VIA che viene allegato alla medesima nota (prot. n. 77482 del 23.12.2016).

Non sono pervenuti altri contributi dagli altri enti convocati.

Si sollecitano gli enti in indirizzo che non hanno fatto pervenire il proprio contributo a provvedere quanto prima ed in particolare il comune di Turi a rendere il proprio parere urbanistico, o direttamente la delibera di consiglio comunale, utile alla conclusione del rilascio del provvedimento unico in oggetto.

Si rammenta, nel contempo, al comune di Turi, di far pervenire, a conclusione della fase di pubblicità, la relata di pubblicazione unitamente all'attestazione circa le eventuali osservazioni pervenute.

Considerato che occorre attendere gli esiti della fase di pubblicità, si ritiene di aggiornare la conferenza a valle della comunicazione degli esiti di tale fase che il proponente delegato avrà cura di trasmettere all'autorità competente.

La seduta della CdS si ritiene conclusa alle ore 11:45.

Il Presidente della CdS (Responsabile del Procedimento),

ing. Giuseppe Angelini

**REGIONE  
PUGLIA****DIPARTIMENTO MOBILITÀ, QUALITÀ URBANA, OPERE  
PUBBLICHE E PAESAGGIO****SEZIONE AUTORIZZAZIONI AMBIENTALI**

Il Funzionario Istruttore,

ing. Claudia De Robertis

**ALLEGATI:**

- Foglio firme

1. nota prot. n. 10654 del 26.01.2017 dell'Acquedotto Pugliese (acquisita al prot. uff. n. 874 del 31.01.2017);
2. nota prot. n. 51997 del 1.02.2017 dell'ANAS (acquisita al prot. uff. n. 939 del 2.02.2017);
3. nota prot. n. 6382 del 3.02.2017 del Dipartimento di Bari dell'ARPA Puglia (acquisita al prot. uff. n. 1058 del 3.02.2017);
4. nota prot. n. 10487 del 24.11.2016 del Servizio Attuazione Pianificazione Paesaggistica della Regione Puglia
5. nota prot. n. 4628 del 7.12.2017 della Soprintendenza ABAP per la Città Metropolitana di Bari
6. nota prot. n. 16541 del 12.12.2016 della Autorità di Bacino della Puglia
7. provvedimento n. 434 del 31.01.2017 della Città metropolitana di Bari - Servizio Edilizia, Impianti Termici, tutela e Valorizzazione dell'ambiente di esclusione dalla procedura di VIA



**REGIONE  
PUGLIA**

**DIPARTIMENTO MOBILITÀ, QUALITÀ URBANA, OPERE  
PUBBLICHE E PAESAGGIO**

**SEZIONE AUTORIZZAZIONI AMBIENTALI**

**SEDUTA DI CONFERENZA DEI SERVIZI DEL 7.06.2017**

*cod. AU327\_007 (da citare nelle comunicazioni relative)*

**Objetto:** Procedimento di Autorizzazione Unica alla costruzione e all'esercizio con accertamento della conformità urbanistica, apposizione del vincolo preordinato all'esproprio e dichiarazione di pubblica utilità ai sensi di DPR n. 327/2001 (art. 52 *quater* e *sexies*); Decr. L. 239/2003 conv. in l. n.290 del 27/10/2003, art. 1 *sexies*, c.5; DGR n. 2006 del 13/09/2011 e n.1446 dell' 08/07/2014.

**"Metanodotto Alloggiamento ENI Div. R&M nel comune di Turi (BA) DN 100 (4") - 75 bar"**

Proponente: SNAM RETE GAS spa, con sede legale in S. Donato Milanese (MI), Piazza S. Barbara, 7  
Conferenza di Servizi ex art. 14 ter della L. 241/90 e sml

**VERBALE**

Il 7 giugno 2017 a partire dalla ore 10:30 in Modugno, presso la sede della Regione Puglia in via delle Magnolie n.6/8, si è tenuta la seduta della Conferenza di Servizi, regolarmente convocata con nota della Sezione Autorizzazioni Ambientale prot. n. 4986 del 22.05.2017 per il giorno 7.06.2017, con il seguente ordine del giorno:

1. prosecuzione dell'esame del progetto,
2. definizione e ricognizione dei pareri, contributi istruttori ed atti di assenso già acquisiti e da acquisire,
3. varie ed eventuali,

Sono presenti il presidente della Conferenza dirigente responsabile della Sezione Autorizzazioni Ambientali, dott.ssa Antonietta Riccio, il Responsabile del Procedimento, ing. Giuseppe Angelini, e l'ing. Claudia de Robertis, Funzionario Istruttore.

Il proponente SNAM RETE GAS spa è rappresentato dall'ing. Enrico Calori, giusta delega in atti.

Nessuno degli Enti convocati è presente.

Si allega copia del foglio di registrazione dei partecipanti alla Conferenza.

Il Presidente della CdS apre i lavori della conferenza richiamando il verbale della seduta di conferenza del 6.02.2017.

Passa quindi la parola al RdP per informare la CdS dei pareri pervenuti.

Si procede quindi scorrendo l'elenco degli enti coinvolti.

Con nota prot. n. 5719 del 7.06.2017, acquisita al prot. uff. n. 5577 del 7.06.2017, la Soprintendenza Archeologia, Belle Arti e Paesaggio per la Città Metropolitana di Bari conferma i pareri già resi alla Città Metropolitana di Bari con note prot. n. 3811 del 15.11.2016 e prot. n. 4268 del 7.12.2016

Con nota prot. n. 4644 del 6.06.2017, acquisita al prot. uff. n. 5572 del 7.06.2017, il Servizio Attuazione Pianificazione Paesaggistica della Regione Puglia, ha espresso parere favorevole con prescrizioni.

Con nota prot. n. 5054 del 1.03.2017, acquisita al prot. uff. n. 2273 del 9.02.2017, il Servizio Tecnico ed Espropri ha chiesto di integrare il piano particellare di esproprio.

Con nota prot. N. 365 del 12.04.2017, acquisita al prot. uff. n. 3861 del 19.04.2017, Snam Rete Gas S.p.A. ha riscontrato la nota prot. n. 5054 del 1.03.2017 integrando il piano particellare.

Con nota prot. n. 11486 del 30.05.2017, acquisita al prot. uff. n. 5387 del 31.05.2017, il Servizio Tecnico ed Espropri ha dato atto della parziale integrazione prodotta rilevando che è necessario una ulteriore integrazione al fine di rendere l'elaborato conforme al dettato normativo in sede di adozione del relativo provvedimento di rilascio della Autorizzazione Unica.



**REGIONE  
PUGLIA**

**DIPARTIMENTO MOBILITÀ, QUALITÀ URBANA, OPERE  
PUBBLICHE E PAESAGGIO**

**SEZIONE AUTORIZZAZIONI AMBIENTALI**

Si prende atto dello scambio intercorso e si valuta necessario un approfondimento specifico.

Si prende atto dell'assenza di riscontro da parte della Sezione Lavori Pubblici Ufficio Coordinamento strutture tecniche Provinciali Bari/Foggia. A riguardo SRG dichiara a verbale che non vi sono interferenze del progetto presentato con ambiti di competenza della Sezione in parola.

Con nota prot. n. 5953 del 28.03.2017, acquisita al prot. uff. n. 3162 del 30.03.2017, la Sezione Foreste di Bari ha attestato che il progetto non interferisce con aree con vincoli idrogeologici ai sensi del RDL 3267/23 rimandando alle norme di settore per eventuali tagli di piani di interesse forestale (RR. N. 10 del 30.06.2009 e smi).

Con nota prot. n. 27511 del 26.05.2017, acquisita al prot. uff. n. 5391 del 31.05.2017, il Servizio Territoriale BA-BAT della Sezione Coordinamento dei Servizi Territoriali della Regione Puglia (ex UPA) esprime il proprio parere favorevole di massima subordinando il parere definitivo all'acquisizione del piano particellare di esproprio con l'indicazione dettagliata delle piante che saranno abbattute in ogni singola particella.

Si da atto di aver acquisito agli atti della CdS copia leggibile del parere prot. n. 16541 del 12.12.2016 favorevole con prescrizioni espresso dall'Autorità di Bacino della Puglia.

Con nota prot. n. 35953 del 7.06.2017, acquisita al prot. uff. n. 5576 del 7.06.2017, il Dipartimento di Bari dell'ARPA Puglia conferma il parere favorevole con prescrizioni rilasciato con nota prot. n. 77482 del 23.12.2016 nell'ambito del procedimento di verifica di assoggettabilità a VIA.+

Si prende atto dell'assenza di riscontro da parte del Servizio Edilizia Pubblica e Territorio - Viabilità, Trasporti, Urbanistica ed Espropriazioni - Area 3 della Città Metropolitana di Bari. A riguardo SRG dichiara a verbale che non vi sono interferenze del progetto presentato con infrastrutture viarie di competenza dell'ente in parola.

Si da atto dell'acquisizione del provvedimento n. 434 del 31.01.2017 di esclusione dalla VIA, trasmesso Servizio Edilizia, Impianti Termici, tutela e Valorizzazione dell'ambiente della Città Metropolitana con nota prot. n. 12689 del 2.02.2017 acquisita al prot. uff. n. 1294 del 9.02.2017.

Con nota prot. n. 3003 del 22.02.2017, acquisita al prot. uff. n. 1108 del 7.02.2017, il comune di Turi ha attestato l'avvenuta pubblicazione e l'assenza di osservazioni.

Con nota prot. n. 284101 del 1.06.2017, acquisita al prot. uff. n. 5470 del 5.06.2017, ANAS dichiara che non sono presenti interferenze con le infrastrutture di propria competenza.

Con nota prot. n. 2240 del 30.05.2017, acquisita al prot. uff. n. 5382 del 31.05.2017, RFI dichiara che non sono presenti interferenze con le infrastrutture di propria competenza.

Con nota prot. n. 11352 del 7.06.2017, acquisita al prot. uff. n. 5590 del 7.06.2017, Autostrade per l'Italia dichiara che dall'esame della documentazione visionata non sono presenti interferenze con le infrastrutture di propria competenza.

Con nota prot. n. 317 del 27.03.2017, acquisita al prot. uff. n. 3201 del 31.03.2017, TERNA dichiara che non sono presenti interferenze con le infrastrutture di propria competenza.

Si prende atto dell'assenza di riscontro da parte di Enel Distribuzione S.p.A. Divisione Infrastrutture e Reti e di Telecom Italia S.p.A. A riguardo SRG dichiara a verbale che in fase esecutiva le eventuali interferenze saranno risolte coordinandosi con il soggetto gestore delle specifiche infrastrutture interessate.

Si da atto che in allegato alla nota prot. n. 422 del 5.05.2017, acquisita al prot. uff. n. 4544 del 10.05.2017, SRG S.p.A. ha, tra l'altro, fornito esiti delle comunicazioni alle ditte proprietarie.



**REGIONE  
PUGLIA**

**DIPARTIMENTO MOBILITÀ, QUALITÀ URBANA, OPERE  
PUBBLICHE E PAESAGGIO**

**SEZIONE AUTORIZZAZIONI AMBIENTALI**

Conclusivamente la CdS, visti i pareri pervenuti, decide di poter ritenere concluso favorevolmente il procedimento a meno della ulteriore verifica circa l'adeguatezza del piano particellare di esproprio e/o il momento procedimentale in cui garantire questa completezza.

La seduta della CdS si ritiene conclusa alle ore 12:30.

Il Presidente della CdS (dirigente responsabile della Sezione Autorizzazioni Ambientali)

dott.ssa Antonietta Riccio

Il Responsabile del Procedimento,

ing. Giuseppe Angelini


Il Funzionario Istruttore,

ing. Claudia De Robertis

**ALLEGATI:**

- Foglio firme

1. nota prot. n. 5719 del 7.06.2017 della Soprintendenza Archeologia, Belle Arti e Paesaggio per la Città Metropolitana di Bari (acquisita al prot. uff. n. 5577 del 7.06.2017);
2. nota prot. n. 4644 del 6.06.2017 del Servizio Attuazione Pianificazione Paesaggistica della Regione Puglia (acquisita al prot. uff. n. 5572 del 7.06.2017)
3. nota prot. n. 5054 del 1.03.2017 del Servizio Tecnico ed Espropri (acquisita al prot. uff. n. 2273 del 9.02.2017);
4. nota prot. N. 365 del 12.04.2017 di Snam Rete Gas S.p.A (acquisita al prot. uff. n. 3861 del 19.04.2017);
5. nota prot. n. 11486 del 30.05.2017 del Servizio Tecnico ed Espropri (acquisita al prot. uff. n. 5387 del 31.05.2017);
6. nota prot. n. 5957 del 28.03.2017 della Sezione Foreste di Bari (acquisita al prot. uff. n. 3162 del 30.03.2017) <sup>2</sup>
7. nota prot. n. 27511 del 26.05.2017 del Servizio Territoriale BA-BAT della Sezione Coordinamento dei Servizi Territoriali della Regione Puglia - ex UPA (acquisita al prot. uff. n. 5391 del 31.05.2017);
8. nota prot. n. 16541 del 12.12.2016 dell'Autorità di Bacino della Puglia;
9. nota prot. n. 35953 del 7.06.2017 del Dipartimento di Bari dell'ARPA Puglia (acquisita al prot. uff. n. 5576 del 7.06.2017)
10. nota prot. n. 3003 del 22.02.2017 del comune di Turi (acquisita al prot. uff. n. 1108 del 7.02.2017);



**REGIONE  
PUGLIA**

**DIPARTIMENTO MOBILITÀ, QUALITÀ URBANA, OPERE  
PUBBLICHE E PAESAGGIO**

**SEZIONE AUTORIZZAZIONI AMBIENTALI**

11. nota prot. n. 284101 del 1.06.2017 di ANAS (acquisita al prot. uff. n. 5470 del 5.06.2017)
12. nota prot. n. 2240 del 30.05.2017 di RFI (acquisita al prot. uff. n. 5382 del 31.05.2017);
13. nota prot. n. 317 del 27.03.2017 di TERNA (acquisita al prot. uff. n. 3201 del 31.03.2017);
14. nota prot. n. 422 del 5.05.2017 di SRG S.p.A. (acquisita al prot. uff. n. 4544 del 10.05.2017)