

DETERMINAZIONE DEL DIRIGENTE SERVIZIO VIA/VINCA 20 luglio 2017, n. 103

DLgs 152/06 e smi, L. 241/90 e smi, LR 11/01 e s.m.i. - Accordo di Programma Quadro Difesa del Suolo - 3° Atto Integrativo - Progetto definitivo "Salvaguardia della torre costiera di Torre Ovo", dell'importo complessivo di € 1.000.000,00. Procedura di Verifica di assoggettabilità a V.I.A. con Valutazione di incidenza. Proponente: Comune di Maruggio (TA)

La Dirigente *ad interim* del Servizio VIA e Vinca, Dott.ssa Antonietta Riccio

Premesso che

- con nota prot. n. 7292 del 04/07/2016 acquisita al protocollo della Sezione Ecologia (ora Sezione Autorizzazioni Ambientali) n. AOO_089/31/07/2016 n. 8806, il Comune di Maruggio trasmetteva istanza volta all'avvio della procedura di Verifica di assoggettabilità a Valutazione di Impatto ambientale per l'intervento esplicitato in oggetto;
- gli interventi previsti consistono nelle seguenti opere:
 1. interventi per la ricostruzione ed il consolidamento della fondazione in c.a. esistente;
 2. interventi per la ricostruzione e sistemazione del paramento murario esistente;
 3. interventi per la mitigazione degli effetti delle mareggiate attraverso la posa in opera di scogli di natura perfettamente calcarea, di 3ª categoria, del peso singolo da 1 a 3 tonnellate immediatamente a ridosso della torre;
 4. massetto di spianamento della superficie fuori acqua, necessario ai fini delle lavorazioni per il ripristino del paramento murario posto a protezione del costone oltre che per la costante manutenzione della parete stessa.
- con nota prot. AOO_089/28/07/2016 n. 9467 la Sezione scrivente rilevava la necessità di perfezionare la predetta istanza dettagliando la documentazione necessaria a consentire l'avvio del procedimento;
- con nota prot. 11391 del 18/10/2016, acquisita al prot. AOO_089/26/10/2016 n. 11899, il Comune di Maruggio trasmetteva quanto richiesto con la predetta nota prot. n. 9467/2016;
- con nota prot. AOO_089/14/11/2016 n. 12406 il Servizio VIA e VINCA della Sezione Autorizzazioni Ambientali avviava il procedimento convocando per il giorno 25/11/2016 la Conferenza di servizi istruttoria nella quale era emersa la necessità di provvedere a quanto richiesto dagli Enti coinvolti nel procedimento e, segnatamente, dalla Soprintendenza Archeologia, Belle Arti e Paesaggio per le province di Lecce, Brindisi e Taranto e da ARPA Puglia. A tale riguardo, il Servizio scrivente assegnava trenta giorni decorrenti dal ricevimento del verbale che veniva trasmesso con nota prot. AOO_089/29/11/2016 n. 13021 (All. 1);
- con nota prot. n. 7888 dell'01/12/2016 la predetta Soprintendenza, reiterava quanto già rappresentato in sede di Conferenza di servizi istruttoria, richiedendo ulteriori integrazioni. Tale richiesta era inviata per competenza anche al Comune di Maruggio (All. 2);
- con nota prot. n. 14224 del 27/12/2016, acquisita al prot. AOO_089/28/12/2016 n. 13994, il Comune di Maruggio dichiarava di essere in procinto di trasmettere le integrazioni richieste in sede di Conferenza di servizi;
- il Comitato regionale per la VIA, nella seduta del giorno 04/04/2017 si esprimeva escludendo l'intervento *de quo* dalla procedura di VIA;
- con nota prot. AOO_089/11/04/2017 n. 3573, il Servizio scrivente convocava la Conferenza di servizi decisoria per il giorno 21/04/2017;
- con nota prot. n. 6501 del 13/04/2017, l'Agenzia delle Dogane e dei Monopoli richiamava la necessità di acquisire, da parte del Comune di Maruggio l'autorizzazione di cui all'art. 19 del DLgs n. 374/90 (All. 3);
- con nota prot. AOO_089/27/04/2017 n. 4071 veniva trasmesso il resoconto, con gli allegati pareri pervenuti, ivi compreso il parere del Comitato regionale per la VIA (All. 4), nel quale era emersa la necessità di ottemperare a quanto richiesto dalla Soprintendenza Archeologia, Belle Arti e Paesaggio per le province di

- Lecce, Brindisi e Taranto e da ARPA Puglia;
- con nota prot. AOO_075/11/04/2017 n. 2910, acquisita al prot. AOO_089/19/04/2017 n. 3883, la Sezione Risorse Idriche, rilasciava il proprio nulla osta (All. 5);
 - con nota prot. n. 5309 del 20/04/2017, acquisita al prot. AOO_089/28/04/2017 n. 4150, l'Autorità di Bacino - Distretto Idrografico dell'Appennino Meridionale ribadiva il parere reso con nota prot. n. 6658 del 18/05/2016 (All. 6);
 - con nota prot. AOO_108/22/05/2017 n. 11592, acquisita al prot. AOO_089/23/05/2017 n. 5072, il Servizio Demanio Costiero e Portuale richiama quanto previsto dalla Circolare regionale n. 13951 del 06/11/2015 avente ad oggetto "*Procedimenti di approvazione di opere pubbliche sul demanio marittimo e conseguenti autorizzazioni e art. 34 e art. 55 del Codice della Navigazione*" (Art. 7);
 - con nota prot. n. 7304 del 12/06/2017, acquisita al prot. AOO_089/13/06/2017 n. 5804, il Comune di Maruggio trasmetteva le integrazioni richieste da ARPA Puglia, così come reiterate in sede di Conferenza di servizi decisoria;
 - con nota prot. AOO_089/14/06/2017 n. 5879 il Servizio VIA e VINCA sollecitava la trasmissione dei pareri necessari alla conclusione del procedimento (All. 8);
 - con nota prot. n. 38640 del 20/06/2017, ARPA Puglia comunicava che il Comune di Maruggio, con nota prot. 7304 del 12/06/2017 acquisita al protocollo dell'Agenzia in data 14/06/2017, aveva trasmesso le integrazioni più volte richieste e che, pertanto, avrebbe reso il proprio parere nei termini di legge;
 - con nota prot. n. 43298 del 10/07/2017, acquisita al prot. AOO_089/10/07/2017 n. 6846, ARPA Puglia rendeva il proprio parere favorevole con prescrizioni (All. 9);
 - con nota prot. n. 11393 del 10/07/2017, acquisita al prot. AOO_089/11/07/2017, l'Agenzia delle dogane e dei Monopoli comunicava di aver rilasciato autorizzazione doganale ex art. 19, comma 1 del D.lgs n. 374/90 in favore del Comune di Maruggio con nota prot. n. 2017/11096 RU del 04/07/2017 (All. 10);
 - con nota prot. n. 13228 del 29/06/2017, acquisita al prot. AOO_089/30/06/2017 n. 6555 e inviata anche al Comune di Maruggio, la Soprintendenza Archeologia, Belle Arti e Paesaggio per le province di Lecce, Brindisi e Taranto ribadiva la necessità di acquisire la documentazione richiesta nella nota proprio prot. n. 7267/2016 ai fini del rilascio dell'autorizzazione ai sensi dell'art. 21 del D.lgs 42/2004 (All. 11);

Tutto ciò premesso

VISTA la L.R. 4 febbraio 1997 n.7 "*Norme in materia di organizzazione della Amministrazione Regionale*" ed in particolare gli artt. 4 e 5.

VISTA la D.G.R. 28 luglio 1998 n. 3261, avente ad oggetto "*Separazione delle attività di direzione politica da quelle di gestione amministrativa. Direttiva alle strutture regionali*".

VISTI gli artt. 14 e 16 del D.Lgs.30 marzo 2001, n. 165 "*Norme generali sull'ordinamento del lavoro alle dipendenze delle amministrazioni pubbliche*".

VISTO l'art.32 della L. 18 giugno 2009 n.69 "*Disposizioni per lo sviluppo economico, la semplificazione, la competitività nonché in materia di processo civile*".

VISTO l'art.18 del D.Lgs. 30 giugno 2003, n. 196 "*Codice in materia di protezione dei dati personali*".

VISTA la D.G.R. 26 aprile 2011 n.767 di organizzazione dei servizi di Presidenza e della Giunta Regionale.

VISTO il D.Lgs. n. 33 del 14/03/2013 "*Riordino della disciplina riguardante gli obblighi di pubblicità, trasparenza e diffusione di informazioni da parte delle pubbliche amministrazioni*".

VISTA la D.G.R. 31 luglio 2015, n. 1518 "*Adozione del modello organizzativo denominato "Modello Ambidestro per l'Innovazione della macchina Amministrativa regionale - MAIA". Approvazione Atto di Alta Organizzazione*";

VISTO il Decreto del Presidente della Giunta Regionale 31 luglio 2015, n. 443 di "*Adozione del modello organizzativo denominato "Modello Ambidestro per l'Innovazione della macchina Amministrativa regionale-MAIA"*

VISTA la Deliberazione della Giunta Regionale n. 1744 del 12 ottobre 2015 di nomina del Direttore di Di-

partimento Mobilità, qualità Urbana, Opere Pubbliche e Paesaggio Ing. Barbara Valenzano.

VISTA la D.G.R. n. 1176 del 29/07/2016, con cui è stata conferita alla Dott.ssa Antonietta Riccio la direzione della Sezione Autorizzazioni Ambientali;

VISTA la Determinazione n. 16 del 31/03/2017 del Dirigente della Sezione Personale e Organizzazione, con cui con cui è stata conferita alla Dott.ssa Antonietta Riccio la direzione *ad interim* del Servizio VIA e VINCA;

VISTO il Regolamento regionale n. 6/2016 "*Regolamento recante Misure di Conservazione ai sensi delle Direttive Comunitarie 2009/147 e 92/43 e del DPR 357/97 per i Siti di importanza comunitaria (SIC)*" (B.U.R.P. n. 54 del 12/05/2016);

VISTO il Regolamento regionale n. 12/2017 "*Modifiche e Integrazioni al Regolamento Regionale 10 maggio 2016, n. 6 "Regolamento recante Misure di Conservazione ai sensi delle Direttive Comunitarie 2009/147 e 92/43 e del DPR 357/97 per i Siti di Importanza Comunitaria (SIC)"*" (B.U.R.P. n. 55 suppl. del 12-5-2017)

PRESO ATTO degli esiti della consultazione svoltasi nell'ambito del procedimento;

PRESO ATTO del parere reso dal Comitato Regionale per la VIA e dei relativi esiti;

PRESO ATTO dei lavori svolti in sede di Conferenza dei Servizi e dei relativi esiti

VISTI:

- la L. 7 agosto 1990 n.241 "*Nuove norme in materia di procedimento amministrativo e di diritto di accesso ai documenti amministrativi*" e s.m.i.;
- il D.Lgs. 3 aprile 2006 n.152 "*Norme in materia ambientale*" e s.m.i.;
- La L.R. 20 agosto 2012 n.24 "*Rafforzamento delle pubbliche funzioni nell'organizzazione e nel governo dei Servizi pubblici locali*";
- la L.R. 14 giugno 2007 n.17 "*Disposizioni in campo ambientale, anche in relazione al decentramento delle funzioni amministrative in materia ambientale*" e s.m.i.;
- la L.R. Puglia 12 aprile 2001 n.11 "*Norme sulla valutazione dell'impatto ambientale*" e s.m.i.;
- la D.G.R. 16 maggio 2011 n. 1099 con la quale è stato approvato il Regolamento Regionale n.10/2011;
- La Legge Regionale n. 17/2007 e s.m.i.
- La Legge Regionale n. 17/2015;
- Il DM del 24.01.96;
- Il DM del 10.11.2011;

Richiamati:

- i pareri espressi dagli Enti ed Amministrazioni coinvolti nel procedimento di Verifica di assoggettabilità a VIA comprensiva di Valutazione di incidenza e riportati nelle premesse del presente provvedimento ed allegati allo stesso per farne parte integrante;
- le risultanze delle Conferenze di Servizi svolte nel corso del procedimento di Verifica di assoggettabilità a VIA comprensiva di Valutazione di incidenza e delle relative prescrizioni ed osservazioni fornite dagli Enti ed Amministrazioni coinvolti;

Ritenuto, pertanto, di dover procedere alla conclusione del procedimento di Verifica di assoggettabilità a VIA sulla scorta dei pareri pervenuti, esprimendo favorevole alla realizzazione dell'intervento in oggetto a condizione che vengano ottemperate le prescrizioni riportate nei pareri allegati.

Verifica ai sensi del D.lgs. 196/03- Garanzie della riservatezza.

La pubblicazione dell'atto all'Albo salve le garanzie previste dalla L. n. 241/90 e s.m.i. in tema di accesso ai documenti amministrativi, avviene nel rispetto della tutela alla riservatezza dei cittadini tenuto conto di quanto disposto dal D.lgs. 196/03 in materia di protezione dei dati personali, nonché dal vigente regolamento regionale n. 5/2006 per il trattamento dei dati sensibili e giudiziari.

Ai fini della pubblicità legale, l'atto destinato alla pubblicazione è redatto in modo da evitare la diffusione

di dati personali identificativi non necessari ovvero il riferimento a dati sensibili; qualora tali dati fossero indispensabili per l'adozione dell'atto, essi sono trasferiti in documenti separati, esplicitamente richiamati. Non ricorrono gli obblighi di cui agli artt. 26 e 27 del D.lgs. 33/2013.

COPERTURA FINANZIARIA AI SENSI DELLA L.R. N. 28/2001 e ss. mm. ii.

La presente determinazione non comporta implicazioni di natura finanziaria sia di entrata che di spesa e dalla stessa non deriva alcun onere a carico del Bilancio Regionale

Tutto ciò premesso, la Dirigente della Sezione Autorizzazioni ambientali della Regione Puglia ai sensi dell'art. 10 del D.Lgs. 3 aprile 2006 n.152 "Norme in materia ambientale" e s.m.i. e della L.R. 12 aprile 2001 n.11 "Norme sulla valutazione dell'impatto ambientale" e s.m.i., sulla scorta del parere reso dal comitato Regionale per la VIA nella seduta del 04.04.2017, di tutta l'istruttoria tecnico-amministrativa condotta, di tutti i pareri espressi dagli Enti a vario titolo coinvolti nel procedimento, nonché degli esiti delle Conferenze dei Servizi svolte.

DETERMINA

- di dichiarare che le premesse, nonché tutto quanto espresso in narrativa, si intendono qui integralmente riportati, quali parti integranti del presente provvedimento;
- di esprimere parere di esclusione dalla procedura di VIA relativa alla realizzazione dell'intervento in oggetto, a condizione che vengano ottemperate le prescrizioni riportate nei pareri allegati e in conformità al parere reso dal Comitato Regionale per la VIA nella seduta del 04 aprile 2017;
- di obbligare il proponente a conformare il progetto a tutte le prescrizioni scaturite nell'ambito del procedimento comprensive di quelle formulate nei pareri espressi ed acquisiti al procedimento che qui si intendono puntualmente richiamati. Le stesse prescrizioni sono vincolanti per i soggetti deputati al rilascio di intese, concessioni, autorizzazioni, licenze, pareri, nulla osta, assensi comunque denominati, necessari per la realizzazione del progetto in base alla vigente normativa;
- di stabilire che il soggetto deputato all'approvazione del progetto nelle forme previste dal D.Lgs. 163/2006 e s.m.i., all'atto della approvazione del progetto dia atto dell'avvenuta conformazione del progetto alle prescrizioni richiamate nel presente provvedimento
- di obbligare il proponente a comunicare la data di avvio dei lavori a tutti gli Enti coinvolti nell'ambito del procedimento;
- di precisare che il presente provvedimento:
 - non esonera il proponente dall'acquisizione di ogni altro parere e/o autorizzazione per norma previsti e non contemplati nell'ambito del procedimento;
 - ha carattere preventivo e si riferisce esclusivamente alle opere a farsi;
 - è in ogni caso condizionato alla legittimità dei provvedimenti e degli atti amministrativi connessi e presupposti, di competenza di altri Enti pubblici a ciò preposti;
 - fa salve le ulteriori prescrizioni, integrazioni o modificazioni relative ai successivi livelli di progettazione introdotte dagli Enti competenti al rilascio di pareri e/o autorizzazioni per norma previsti, anche successivamente all'adozione del presente provvedimento, purché con lo stesso dichiarate compatibili dall'Ente deputato al rilascio del titolo abilitativo finale;
 - fa salve le ulteriori prescrizioni relative alla successiva fase di gestione dell'intervento introdotte dagli

Enti competenti al rilascio di atti autorizzativi, comunque denominati, per norma previsti, anche successivamente all'adozione del presente provvedimento, purché con lo stesso dichiarate compatibili dall'Ente deputato al rilascio del titolo autorizzativo;

- fa salve le previsioni di cui al D.Lgs. 163/2006 e s.m.i. e del relativo regolamento di attuazione;
- di dichiarare l'immediata esecutività del presente provvedimento;
- di notificare il presente provvedimento al proponente, a cura della Sezione Autorizzazioni Ambientali;
- di trasmettere il presente provvedimento:
- al Segreterato della Giunta Regionale, in copia conforme all'originale;
 - all'Ufficio del Bollettino Ufficiale della Regione Puglia, per la sua pubblicazione integrale sul BURP;
 - al Servizio Regionale "Comunicazione Istituzionale", ai fini della pubblicazione all'Albo Telematico Unico Regionale delle Determinazioni Dirigenziali, nell'apposita sezione del portale istituzionale www.regione.puglia.it;
 - al Comune di Maruggio, Provincia di Taranto, Soprintendenza archeologia per le province di Lecce, Brindisi e Taranto, Autorità di Bacino - Distretto idrografico dell'Appennino Meridionale, ARPA Puglia, Agenzia delle Dogane, Regione Puglia (Sezione Difesa del Suolo, Sezione Lavori Pubblici, Sezione Urbanistica, Sezione Tutela e valorizzazione del paesaggio, Sezione Demanio e Patrimonio, Sezione Risorse Idriche, Sezione Gestione sostenibile e tutela delle risorse forestali, Sezione Attuazione dei programmi comunitari per l'agricoltura e la pesca)
- di pubblicare, il presente provvedimento, redatto in unico originale e costituito da n. 8 (otto) facciate, compresa la presente, e dagli allegati 1 - 11 composti da n. 76 (settantasei) facciate sul Portale Ambientale dell'Assessorato alla Qualità dell'Ambiente, <http://ecologia.regione.puglia.it>.

Ai sensi dell'art. 3 comma 4 della L. n. 241/90 e s.m.i., avverso il presente provvedimento potrà essere presentato ricorso giurisdizionale al Tribunale Amministrativo Regionale entro 60 giorni (sessanta) dalla data di notifica dello stesso, ovvero ricorso straordinario al Presidente della Repubblica entro 120 (centoventi) giorni.

Il presente schema di determinazione è conforme agli atti così come acquisiti nel corso del procedimento di Verifica di assoggettabilità a VIA comprensiva di Valutazione di incidenza.

Il Funzionario istruttore
Dott. For. Pierfrancesco Semerari

La Dirigente a.i. del Servizio VIA e VINCA
Dott.ssa Antonietta Riccio



**REGIONE
PUGLIA**

Trasmissione a mezzo fax e
posta elettronica ai sensi
dell'art.47 del D. Lgs n. 82/2005

**DIPARTIMENTO MOBILITÀ, QUALITÀ URBANA,
OPERE PUBBLICHE, ECOLOGIA E PAESAGGIO
SEZIONE AUTORIZZAZIONI AMBIENTALI
SERVIZIO VIA e VINCA**



Comune di Maruggio
lavoripubblici.comune.maruggio@pec.rupar.puglia.it

**Soprintendenza archeologia per le province di Lecce,
Brindisi e Taranto**
mbac-sabap-le@mailcert.beniculturali.it

Autorità di Bacino
segreteria@pec.adb.puglia.it

ARPA Puglia
dir.generale.arpapuglia@pec.rupar.puglia.it

Agenzia delle Dogane
dogane.taranto@pce.agenziadogane.it

Regione Puglia
Sezione Difesa del Suolo
serviziodefesasuolo.regione@pec.rupar.puglia.it
Sezione Lavori Pubblici
servizio.lavoripubblici@pec.rupar.puglia.it
Sezione Urbanistica
serviziourbanistica.regione@pec.rupar.puglia.it
Sezione Tutela e valorizzazione del paesaggio
servizio.assettoterritorio@pec.rupar.puglia.it
Sezione Demanio e Patrimonio
serviziodemaniopatrimonio.bari@pec.rupar.puglia.it
Sezione Risorse Idriche
servizio.risorseidriche@pec.rupar.puglia.it
Sezione Gestione sostenibile e tutela delle risorse forestali
servizio.foreste.regione@pec.rupar.puglia.it
Sezione Attuazione dei programmi comunitari per l'agricoltura e la pesca
servizioagricoltura@pec.rupar.puglia.it

Segreteria Comitato VIA
c.mafrica@regione.puglia.it

PROVINCIA DI TARANTO
protocollo generale pec. provincia. taranto. p...

www.regione.puglia.it

Servizio VIA e Vinca



**REGIONE
PUGLIA**

**DIPARTIMENTO MOBILITÀ, QUALITÀ URBANA,
OPERE PUBBLICHE, ECOLOGIA E PAESAGGIO
SEZIONE AUTORIZZAZIONI AMBIENTALI
SERVIZIO VIA e VINCA**

Oggetto: D.Lgs. n. 152/2006 e ss.mm.ii. – L.R. 11/2001 e ss.mm.ii. – Comunicazione di avvio del procedimento e contestuale Convocazione Conferenza di Servizi in modalità sincrona ai sensi dell'art. 14 ter L. n. 241/1990 e ss.mm.ii. di cui al D.Lgs n. 127/2016. III Atto integrativo all'Accordo di Programma Quadro in materia di difesa del suolo. Intervento di salvaguardia della torre costiera "Torre dell'Ovo". Cod. AdB0606. Comune di Maruggio (TA). Procedura di Verifica di assoggettabilità a VIA. Trasmissione resoconto.

Si trasmette, allegato alla presente, il resoconto della Conferenza di servizi del 25.11.2016. Eventuali modifiche allo stesso dovranno essere rese nel termine di cinque giorni, decorsi i quali il verbale sarà considerato definitivo. Si richiama l'attenzione del proponente a corrispondere a quanto richiesto in sede di Conferenza di servizi assegnando il termine di trenta giorni per provvedere. Fino ad avvenuta consegna delle richieste integrazioni il procedimento è da intendersi sospeso.

Il funzionario istruttore
Dott. For. Pierfrancesco Semerari

La Dirigente a.i. del Servizio VIA e Vinca
Dott.ssa Antonietta Riccio

www.regione.puglia.it

Servizio VIA e Vinca



**REGIONE
PUGLIA**

**DIPARTIMENTO MOBILITÀ, QUALITÀ URBANA, OPERE
PUBBLICHE, ECOLOGIA E PAESAGGIO**

SEZIONE AUTORIZZAZIONI AMBIENTALI

SERVIZIO VIA E VINCA

VERBALE CONFERENZA DEI SERVIZI AMBIENTALE 25/11/2016

Comune di Maruggio

Procedimento:	Verifica di Valutazione di Impatto Ambientale ai sensi del combinato disposto dall'art.14.1.a della L.R. 11/2001 e ss.mm. e il.ed all'art.10.3 del D.Lgs. 152/2006 e smi. (VIA-VI)
Progetto:	III Atto integrativo all'Accordo di Programma Quadro in materia di difesa del suolo. Intervento di salvaguardia della torre costiera "Torre dell'Ovo". Cod. AdB0606. Comune di Maruggio (TA).
Sede Riunione:	Regione Puglia – Sala LL.PP dell'Assessorato alla Qualità dell'Ambiente, Via delle Magnolie 6/8 Modugno Z.I. – Bari

Il giorno 25 novembre 2016 alle ore 13:00, presso la sede dell'Assessorato alla Qualità dell'Ambiente, via delle Magnolie 6/8 Modugno Z.I. – Bari, si tiene la Conferenza dei Servizi istruttoria, convocata, ai sensi della l.r. 4/2014, con nota prot. del Servizio Ecologia n. AOO_089/14/11/2016 n. 12406.

Presiede la Conferenza dei Servizi la Dott.ssa Antonietta Riccio.

Ai lavori partecipano i rappresentanti degli Enti, come da foglio firme allegato (all. 1).

Il presidente verifica che le convocazioni sono state regolarmente trasmesse a tutti i soggetti interessati.

Il Presidente preliminarmente rammenta che l'odierna Conferenza di servizi è stata convocata a seguito della presentazione dell'istanza da parte del Comune di Maruggio con nota prot. n. 7292 del 04/07/2016, acquisita agli atti della Sezione Ecologia (ora Sezione Autorizzazione Ambientali) con prot. AOO_089/13/07/2016 n. 8806, il Comune di Maruggio, in qualità di proponente, formulava istanza di Verifica di assoggettabilità a V.I.A. ai sensi della Legge Regionale n.11/2001 e s.m.i., così come modificata dalla L.R. 12 febbraio 2014 n. 4. Con nota prot. AOO_089/28/07/2016 n.9467, la Sezione Ecologia riscontrava la predetta istanza evidenziando la necessità del suo perfezionamento al fine di poter avviare il relativo procedimento. Il Comune di Maruggio, con nota prot. n. 11391 del 18/10/2016, acquisita al prot. AOO_08/26/10/2016 n. 11899, riscontrava la predetta nota n. 9467/2016 consentendo quindi l'avvio del procedimento.

Il proponente ha altresì provveduto a pubblicare l'avviso di avvenuto deposito degli elaborati su quotidiano a diffusione regionale e sul BURP n. 111 del 29/09/2016.

Il Presidente invita il progettista ad illustrare i punti salienti del progetto. L'intervento in oggetto, inquadrato all'interno dell'Accordo di Programma Quadro "Difesa del suolo" 3° Atto Integrativo già sottoscritto in data 19/10/2004 dalla Regione Puglia e dal Ministero dello Sviluppo economico e il Ministero dell'Ambiente della Tutela del Territorio e del Mare, riguarda la stabilizzazione del costone roccioso sottostante la Torre dell'Ovo costruita nel periodo aragonese. La roccia tufacea tenera su cui poggia la torre ha subito e continua a subire costantemente gli effetti aggressivi e corrosivi delle mareggiate. Agli inizi del secolo scorso, fu realizzata una muratura ciclopica in tufo carparo, per tutta l'altezza del costone, a protezione del costone stesso per prevenire il crollo del costone e quindi della sovrastante Torre.

L'ipotesi progettuale prevede la realizzazione delle seguenti opere:

1. interventi per la ricostruzione ed il consolidamento della fondazione in c.a. esistente;
2. interventi per la ricostruzione e sistemazione del paramento murario esistente;

**REGIONE
PUGLIA****DIPARTIMENTO MOBILITÀ, QUALITÀ URBANA, OPERE
PUBBLICHE, ECOLOGIA E PAESAGGIO****SEZIONE AUTORIZZAZIONI AMBIENTALI****SERVIZIO VIA E VINCA**

3. interventi per la mitigazione degli effetti delle mareggiate attraverso la posa in opera di scogli di natura perfettamente calcarea, di 3ª categoria, del peso singolo da 1 a 3 tonnellate immediatamente a ridosso della torre;
4. massetto di splanamento della superficie fuori acqua, necessario ai fini delle lavorazioni per il ripristino del paramento murario posto a protezione del costone oltre che per la costante manutenzione della parete stessa.

Terminata l'esposizione della proposta progettuale, il Dott. Semerari chiede di trasmettere gli elaborati di progetto in formato digitale debitamente firmati e l'invio dei file vettoriali relativi all'ubicazione del sito di intervento.

L'Ing. Primerano di ARPA Puglia chiede se sia stata effettuata una attività di monitoraggio dell'evoluzione del fenomeno erosivo al fine di inquadrare la dinamica dell'intervento. L'Arch. Caforio dichiara di poter fornire la documentazione fotografica attestante l'evoluzione del fenomeno.

Si passa all'esame del secondo punto all'ordine del giorno.

Il Presidente della Conferenza di servizi richiama i pareri allo stato pervenuti:

1. nota del 21/11/2016 (senza protocollo) dell'Agenzia delle Dogane e dei Monopoli (All. 2);
2. nota prot. n. 15763 del 24/11/2016 dell'Autorità di Bacino della Puglia cui è allegato il parere reso con nota prot. n. 6658 del 16/05/2016 (All. 3);
3. nota prot n. 14245 del 22/11/2016 del Segretariato regionale per la Puglia del MATTM (All. 4);
4. nota prot. n. 7267 del 22/11/2016 della Soprintendenza Archeologia, Belle Arti e Paesaggio per le province di Brindisi, Lecce e Taranto (All. 5)

A seguito di quanto emerso il Presidente chiede al proponente di riscontrare quanto emerso in sede di Conferenza di servizi e quanto richiesto dagli Enti che hanno presentato i pareri acquisiti agli atti della Conferenza entro trenta giorni dal ricevimento del presente verbale.

Conclusi i lavori della odierna Conferenza dei servizi, alle ore 14.00

Letto, confermato e sottoscritto.

Regione Puglia

(Dott.ssa Antonietta Riccio)

(Dott. For. Pierfrancesco Semerari)

REGIONE PUGLIA
 DIPARTIMENTO MOBILITÀ, QUALITÀ URBANA, OPERE PUBBLICHE, ECOLOGIA E PAESAGGIO
 SEZIONE AUTORIZZAZIONI AMBIENTALI
 Servizio V.I.A. e Vinca.
 Via delle Magnolie 6/8, Modugno z.i. - Bari //ambiente.regione.puglia.it/v.i.a.

AM. 1

FOGLIO PRESENZE

Conferenza di servizi del 16/06/2016 ai sensi dell'art. 15 della l.r. n. 11/01 e ss.mm.ii.
 D.Lgs. n. 152/2006 e ss.mm.ii, l. n. 241/1990 e ss.mm.ii, l.r. 11/01 e ss.mm.ii. e l.r. n. 18/2012 - III Atto integrativo
 all'Accordo di Programma Quadro in materia di difesa del suolo. Intervento di salvaguardia della torre costiera "Torre
 dell'Ovo". Cod. AdB0606. Comune di Maruggio (TA). Procedura di Verifica di Assoggettabilità a V.I.A.

Ente	Rappresentante (nome e cognome)	Qualifica	Firma	FAX-TEL	Indirizzo e-mail
COMUNE DI MARUGGIO	GIANLUIGI CANIORE	CAPI. - RUP	<i>[Firma]</i>	0997601213 " / 32 FAX	laboripubblicecomune. maruggio.ta.it
COMUNE DI MARUGGIO	ARCA CATORO SUDO	PROSECUTORE	<i>[Firma]</i>	081 9421848 335 488583	arca.catorio@ gmail.com
COMUNE DI MARUGGIO	GIOVANNI MAIORANO	VICE SINDACO	<i>[Firma]</i>	334 6562456	lo.giovannimaiorano@ maruggio.it
REGIONE PUGLIA	PIERFRANCESCO SESTI E RANCI	FUNZIONARIO	<i>[Firma]</i>	080/5404367	p.sesti@regione.puglia.it
ARPA PUGLIA	ROBERTO PRIMERANO	DIRIGENTE	<i>[Firma]</i>	099/9946343	r.primerano@arpa.puglia.it

✓

Servizio Ecologia

MA 2

Da: <dogane.taranto@pce.agenziadogane.it>
A: <SERVIZIO.ECOLOGIA@PEC.RUPAR.PUGLIA.IT>
Data invio: lunedì 21 novembre 2016 11.00
Allega: doc_000024440378.pdf; Segnatura.xml
Oggetto: COMUNICAZIONE DI AVVIO DEL PROCEDIMENTO E CONTESTUALE CONVOCAZIONE CONFERENZA DEI SERVIZI IN MODALITA' SINCRONA - INTERVENTO DI SALVAGUARDIA DELLA TORRE COSTIERA TORRE DELL'OVO - COMUNE DI MARUGGIO (TA) - PROCEDURA DI VERIFICA DI ASSOGGETTABILITA (DOGANE|DGUD0087|REGISTRO UFFICIALE|19658|21-11-2016|[24440378|24826943])

Invio di documento protocollato

Oggetto: COMUNICAZIONE DI AVVIO DEL PROCEDIMENTO E CONTESTUALE CONVOCAZIONE CONFERENZA DEI SERVIZI IN MODALITA' SINCRONA - INTERVENTO DI SALVAGUARDIA DELLA TORRE COSTIERA TORRE DELL'OVO - COMUNE DI MARUGGIO (TA) - PROCEDURA DI VERIFICA DI ASSOGGETTABILITA

Allegati: 1

"Ai sensi del D.Lgs. n. 196/2003 le informazioni contenute in questo messaggio di posta elettronica sono riservate e confidenziali e ne e' vietata la diffusione in qualunque modo eseguita. Qualora Lei non fosse la persona a cui il presente messaggio e' destinato, La invitiamo gentilmente ad eliminarlo dopo averne dato tempestiva comunicazione al mittente e a non utilizzare in alcun caso il suo contenuto. Qualsivoglia utilizzo non autorizzato di questo messaggio e dei suoi eventuali allegati espone il responsabile alle relative conseguenze civili e penali".

Regione Puglia
 Sezione Autorizzazioni Ambientali

AOO_089/PROT
 25/11/2016 - 0012883
 Prot. Ingresso - Registro Protocollo (4 versale)

SEZIONE AUTORIZZAZIONI AMBIENTALI	
ASSEGNATO A SERVIZIO (art. 4 L. 241/1990 e s.m.i.)	IL DIRIGENTE DELLA SEZIONE
Data _____	<i>[Signature]</i>
ASSEGNATO A (art. 5 L. 241/1990 e s.m.i.)	IL RESP. SERVIZIO STRUTTURA
Data _____	<i>[Signature]</i>

21/11/2016


**AGENZIA DELLE DOGANE
E DEI MONOPOLI**

Taranto, 21.11.2016

Protocollo 2016 / RU

 Vs. Prot. n. AOO_089
 14/11/2016 - nr.12406

Allegato 1

 Alla Regione Puglia – Dipartimento Mobilità,
 Qualità Urbana, Opere pubbliche, Ecologia e
 Paesaggio - Sezione Autorizzazioni Ambientali
 Servizio VIA VINCA
 PEC: servizio.ecologia@pec.rupar.puglia.it

 Al Comune di Maruggio
 PEC:
 lavoripubblici.comune.maruggio@pec.rupar.puglia.it

OGGETTO: D. Lgs. 152/06 e ss.mm.ii.- LR 11/01 e ss.mm.ii. – Comunicazione di avvio del procedimento e contestuale convocazione conferenza di servizi in modalità sincrona, ai sensi dell'art.14 ter L. nr. 241/90 e ss.mm.ii. di cui al D.Lgs. nr.127/2016 – III Atto Integrativo all'Accordo Programma Quadro in materia di difesa del suolo. Intervento di salvaguardia della torre costiera "Torre dell'Ovo" – Cod. Adb0606 – Comune di Maruggio (TA) - Procedura di verifica di assoggettabilità a VIA -

PropONENTE: Comune di Maruggio.

 Regione Puglia
 Sezione Autorizzazioni Ambientali

 AOO_089/PROT
 25/11/2016 - 0012883
 Prot. Ingresso - Registro Protocollo Generale

Con riferimento all'oggetto e in ordine alla conferenza di servizi convocata da codesto Ente Regionale, con la nota a margine, per il giorno 25.11.2016 alle ore 12.00, presso la sala riunioni della Sezione Autorizzazioni Ambientali dell'Assessorato alla Qualità dell'Ambiente Regione Puglia (Via delle Magnolie 6/8- Modugno Z.I. - Bari), si fa presente che l'Agenzia delle Dogane e dei Monopoli è competente in ordine a quanto previsto dall'art. 19 del D. Lgs. 8 novembre 1990, n. 374, che al primo comma così recita: *"E' vietato eseguire costruzioni ed altre opere di ogni specie, sia provvisorie sia permanenti, o stabilire manufatti galleggianti in prossimità della linea doganale e nel mare territoriale, nonché spostare o modificare le opere esistenti, senza l'autorizzazione del direttore della circoscrizione doganale. La predetta*

 DIREZIONE INTERREGIONALE PER LA PUGLIA, IL MOLISE E LA BASILICATA
 Ufficio della Dogana di Taranto
 74123 Taranto - Palazzo Servizi - Zona Molo Petrolchimico - Tel. +39 0809100297 - Fax +39 0809130550
 e-mail dogana.taranto@autorizadogane.it
 PEC: dogana.it@autorizadogane.it

autorizzazione condiziona il rilascio di ogni eventuale altra autorizzazione, nella quale della stessa deve essere fatta comunque espressa menzione".

Per quanto sopra, dovrà essere richiesta allo scrivente Ufficio, da parte del Comune di Maruggio, l'autorizzazione di cui all'art. 19 del D. Lgs. n. 374/90, prevista per gli edifici in prossimità della linea doganale e nel mare territoriale, utilizzando il modello che si trasmette e allegando la relativa documentazione (relazione tecnica illustrativa, elaborati grafici, ecc.).

Si resta in ogni caso a disposizione per qualsiasi chiarimento e si porgono cordiali saluti.

Il Direttore dell'Ufficio
Dott. Pasquale Coletta

o.t./O.T.

RICHIESTA DI :

- AUTORIZZAZIONE ART. 19 D.LVO 08.11.90 N. 374

Marca da Bollo da 16,00 €

All'Ufficio delle Dogane
e dei Monopoli
Palazzina Servizi c/o
Molo Polisettoriale
TARANTO

Il/La sottoscritto/a _____ nato/a a
_____ il _____ e residente a _____ via
_____ in qualità di _____

chiede che gli venga rilasciata l'autorizzazione prevista dall'art. 19 del Decreto
Legislativo n. 374 del 08/11/1990, per l'utilizzo di un'area/fabbricato in prossimità
della linea doganale di mq. _____, situata nel Comune di
_____, località _____, foglio di mappa _____,
p.lla _____ da utilizzare per _____

Data, _____

FIRMA

Allegati:

- Copia della mappa e/o estratto di mappa della zona richiesta in originale (1 COPIA)
- Planimetrie dell'area e disegni in originale (2 COPIE)
- Relazione tecnica in originale (2 COPIE)
- N. 1 marca da bollo da € 16,00 per l'autorizzazione
- Fotocopia di un documento di riconoscimento valido di colui che produce l'istanza (vale come autentica della firma)

COMUNICAZIONE DI AVVIO DEL PROCEDIMENTO E CONTES..

AM. 3

Oggetto: COMUNICAZIONE DI AVVIO DEL PROCEDIMENTO E CONTESTUALE CONVOCAZIONE CONFERENZ ADI SERVIZI IN MODALITA' SINCRONA - INTERVENTO DI SALVAGUARDIA DELLA TORRE COSTIERA TORRE DELL'OVO - COD. ADB0606 COMUNE DI MARUGGIO. PROCEDURA DI VERIFICA DI ASSOGGETTABILITA' A VIA

Mittente: pec adb <segreteria@pec.adb.puglia.it>

Data: 24/11/2016 18:12

A: Servizio Ecologia <servizio.ecologia@pec.rupar.puglia.it>, protocollo.comune.maruggio@pec.rupar.puglia.it, serviziodefesasuolo.regione@pec.rupar.puglia.it, Giuseppe Pastore <g.pastore@regione.puglia.it>

COMUNICAZIONE DI AVVIO DEL PROCEDIMENTO E CONTESTUALE CONVOCAZIONE CONFERENZ ADI SERVIZI IN MODALITA' SINCRONA - INTERVENTO DI SALVAGUARDIA DELLA TORRE COSTIERA TORRE DELL'OVO - COD. ADB0606 COMUNE DI MARUGGIO. PROCEDURA DI VERIFICA DI ASSOGGETTABILITA' A VIA

- Allegati:

maruggio.pdf	776 KB
ALLEGATO MARUGGIO.pdf	1,0 MB

Regione Puglia
Servizio Ecologia

Uffici _____ Entrata
AOO_089/ 12873 del 24/11/2016

SEZIONE AUTORIZZAZIONI AMBIENTALI	
ASSEGNATO A SERVIZIO (art. 4 L. 24/1/1990 e s.m.l.)	IL DIRIGENTE DELLA SEZIONE
Data _____	_____
ASSEGNATO A _____ (art. 5 L. 24/1/1990 e s.m.l.)	IL RESP. SERVIZIO/STRUTTURA
Data _____	_____



AUTORITÀ DI BACINO DELLA PUGLIA
 L.R. 9 Dicembre 2002 n. 19
 C/o INNOVA PUGLIA S.P.A. - (EX-TECNOLOGIA CSATA)
 Str. Prov. per Casamassima Km 3 - 70010 Valenzano - Bari
 Tel. 080.9182006 - fax. 080.9182244 - C.F. 91289020724
 www.adb.puglia.it e-mail: segreteria@adb.puglia.it pec: segreteria@pec.adb.puglia.it

Via pec

Autorità di Bacino della Puglia
PROTOCOLLO GENERALE
 adbp A00_AFF_GEN
 0015763
 U 24/11/2016 18:11:02

Regione Puglia
Sezione Autorizzazioni Ambientali
Servizio VIA e VINCA
 Via delle Magnolie 6/8
 Z.I. 70026 Modugno (BA)
servizio.ecologia@pec.rupar.puglia.it

p. c. **Comune di Maruggio**
 Via Vittorio Emanuele, n. 41
 74020 Maruggio (TA)
protocollo.comune.maruggio@pec.rupar.puglia.it

Regione Puglia
Sezione Difesa del Suolo e Rischio Sismico
Servizio Difesa del Suolo
 Via delle Magnolie 6/8
 Z.I. 70026 Modugno (BA)
serviziodefesasuolo.regione@pec.rupar.puglia.it
g.pastore@regione.puglia.it


OGGETTO: D.Lgs. n. 152/2006 e ss.mm.ii. L.R. 11/2001 e ss.mm.ii. - Comunicazione di avvio del procedimento e contestuale convocazione Conferenza di Servizi in modalità sincrona ai sensi dell'art. 14 ter. L. n. 241/1990 e ss.mm.ii. di cui al D.Lgs. n. 127/2006 III Atto integrativo all'Accordo di Programma Quadro in materia di difesa del suolo. Intervento di salvaguardia della torre costiera "Torre dell'Ovo". Cod. AdB0606. Comune di Maruggio (TA). Procedura di Verifica di Assoggettabilità a VIA.

In riferimento alla nota di pari oggetto trasmessa da codesta Sezione con prot. n. 12406 del 14/11/2016 (acquisita al protocollo di questo Ufficio in data 16/11/2016 con n. 15233), con la quale si convoca (relativamente al progetto indicato in epigrafe) una Conferenza di Servizi in data 25 novembre p.v., si rappresenta che questa Autorità si è espressa in merito con nota prot. n. 6658 del 18/05/2016 che si trasmette in allegato alla presente.

Regione Puglia
 Servizio Ecologia

Uff. Ecologia _____ Entrata
 AOO_089/12873 del 24/11/2016

Il Segretario Generale
Prof. Ing. Antonio Rosario Di Santo





AUTORITÀ DI BACINO DELLA PUGLIA
 L.R. 9 Dicembre 2002 n. 19
 C/O INNOVA PUGLIA S.P.A. (EX TECNOPOLIS CSATA)
 Str. Prov. per Casamassima Km 3 - 70010 Valenzano - Bari
 Tel. 080.9182000 - fax. 080.9182244 - C.F. 93289020724
 www.adb.puglia.it e-mail: secretaria@adb.puglia.it pec: secretaria@pec.adb.puglia.it

Via pec

Autorità di Bacino della Puglia
PROTOCOLLO GENERALE
 adbp A00_AFF_GEN
 0006658
 U 18/05/2016 12:02:01

Comune di Maruggio
 Via Vittorio Emanuele, n. 41
 74020 Maruggio (TA)
protocollo.comune.maruggio@pec.rupar.puglia.it

p. c. **Regione Puglia**
 Sezione Difesa del Suolo e Rischio Sismico
 Servizio Difesa del Suolo
 Via delle Magnolie 6/8
 Z.I. 70026 Modugno (BA)
serviziodifesasuolo.regione@pec.rupar.puglia.it
g.pastore@regione.puglia.it

OGGETTO: Richiesta Parere di Conformità ai contenuti del PAI ai sensi dell'art.7 comma 1, lettera c delle NTA relativo ai LAVORI DI SALVAGUARDIA DELLA TORRE COSTIERA DI TORRE DELL'OVO del Comune di Maruggio (TA)

In riferimento al progetto di pari oggetto prot. n. 2500 del 07/03/2016 trasmesso da codesto Comune in data 03/05/2016 (acquisito al protocollo di questo Ufficio in data 03/05/2016 con n. 5784), si rappresenta, quanto segue.

Premesso che:

- con Delibera di Comitato Istituzionale di questa Autorità n. 25 del 13/11/2015 è stato adottato il PAI per il territorio comunale di Maruggio;
- in data 14/10/2014 con nota n. 12772 questa Autorità ha espresso parere di conformità al PAI con prescrizioni al progetto inviato dal comune di Maruggio in data 19/02/2014 con n. 2116 (acquisito al protocollo di questo Ufficio in data 24/02/2014 con n. 2311);
- in data 16/02/2016 il comune di Maruggio ha trasmesso una nuova progettazione di cui al protocollo comunale n. 1319 del 05/02/2016 (acquisito al protocollo di questo Ufficio in data 16/02/2016 con n. 2027) senza che gli elaborati fossero, tuttavia, firmati e timbrati dai Professionisti redattori ai sensi della normativa vigente, e di cui alla nota di questa Autorità prot. n. 2700 del 29/02/2016;
- in data 03/05/2016 il Comune ha nuovamente trasmesso una nuova progettazione (protocollo Comunale n. 2500 del 07/03/2016 acquisita al protocollo di questo Ufficio in data 03/05/2016 con n. 5784), con gli elaborati firmati dall'Arch. Aldo Caforio (Capogruppo), Ing. Giovanni Caprino, Prof. Ing. Alberto Noli e Geol. Antonio Mattia Fusco;
- il presente parere è, pertanto, riferito alla progettazione di cui al precedente punto;

Pag. 1 a 3

Ufficio Rischio Geologico
 Geol. Luca Barzizza
 Tel. 080.9182112
 e-mail: luca.barzizza@adb.puglia.it

- le aree cui al presente progetto risultano classificate nel PAI di cui sopra come PG3 (pericolosità geomorfologica molto elevata) e pertanto sono sottoposte alle disposizioni normative particolari dell'art. 13 delle Norme Tecniche di Attuazione (non quindi all'art. 7 delle NTA citato nella nota di trasmissione che disciplina, invece, aree ad alta pericolosità idraulica);
- così come riportato nella relazione tecnica trasmessa gli interventi del presente progetto differiscono da quelli previsti in quello precedentemente inviato e di cui al precedente punto, prevedendosi, in particolare, l'eliminazione della diga soffolta e la creazione di una scogliera radente addossata alla falesia, maggiormente estesa di quella inizialmente prevista. Per quanto indicato nella "Relazione Tecnica Illustrativa", la scelta di eliminare la diga soffolta nasce dalla richiesta di integrazione effettuata dalla Soprintendenza archeologica e dalle obiezioni poste dal "Comitato Cittadino Antinucleare";
- attualmente sono quindi previsti:
 - interventi di protezione della falesia consistenti in scogliera radente costituita da massi naturali del peso compreso tra le 3 e le 7 tonnellate, con quota massima sul livello del mare di 3.50 m e sviluppo di circa 18 m (in emersione) e più di 7,5 m in sommersione. Tale scogliera ingloberà una fondazione ciclopica in calcestruzzo addossata al piede della fondazione del muro esistente;
 - interventi di sistemazione della Torre stessa consistenti in consolidamento della fondazione in c.a. esistente; ricostruzione e sistemazione del paramento murario esistente; massetto di spianamento della superficie fuori acqua necessario ai fini delle lavorazioni per il ripristino del paramento murario posto a protezione del costone e per la sua manutenzione.

Considerato che:

1. nelle documentazioni progettuali è presente lo studio meteo-marino, a firma del Prof. Noli, nel quale sono riportati i calcoli per il dimensionamento degli elementi lapidei costituenti la scogliera. Al riguardo si rileva che il tirante idrico al piede dell'opera ha tenuto conto anche del sovrizzo barico e di marea, secondo ipotesi già espresse in precedenza dal Prof. Noli;
2. non sono riportate le verifiche di stabilità nella nuova configurazione progettuale ed è pertanto necessario che nella fase di progettazione esecutiva siano eseguite nuove verifiche di stabilità nella configurazione *post-intervento* nel quale dovrà essere considerata l'effettiva capacità di contenimento del muro esistente, così come ripristinato, comprensiva della capacità di sostegno al piede determinata dalla nuova fondazione e dalla scogliera di progetto;
3. non sono note le somme di progetto effettivamente destinate ad interventi di difesa del suolo da quelle probabilmente inquadrabili nelle manutenzioni del manufatto esistente, per il quale si invita l'Ente finanziatore alle verifiche del caso.



Alla luce di quanto detto, questa Autorità esprime parere di compatibilità al PAI alle opere di progetto a patto che:

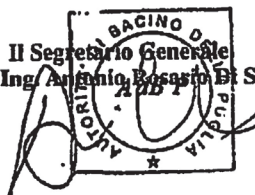
- a) la fondazione di progetto venga realizzata in modo da essere staticamente solidale con quella esistente, in modo da resistere congiuntamente alle azioni cui saranno sottoposte. Inoltre venga realizzata con consistente pendenza verso mare e adeguata rugosità (ad esempio con ammorsamento di massi naturali di sufficiente pezzatura) in modo tale da dare un contributo alla riduzione degli effetti dovuti al moto ondoso (analogamente a quanto già indicato con nota di questa Autorità prot. n. 12772 del 14/10/2014);
- b) in fase di progettazione esecutiva siano confermate, mediante verifiche numeriche, condizioni di stabilità dell'area nella fase di post-intervento secondo la presente configurazione progettuale, tenendo conto dell'effettiva capacità di contenimento del muro esistente da ripristinarsi, considerando la nuova configurazione fondale, e sulla base di ogni opportuno approfondimento geologico tecnico, volto anche a determinare sperimentalmente i parametri geotecnici dello strato calcarenitico superiore (così come già indicato con nota di questa Autorità prot. n. 12772 del 14/10/2014);
- c) un apposito studio, eventualmente basato sull'uso di modelli numerici, testimoni che la nuova soluzione progettuale non sia peggiorativa sia in termini di stabilità degli elementi (naturali e antropici) presenti nell'area, sia in termini di accumulo e/o erosione dei materiali sciolti movimentati dalle correnti marine;
- d) sia garantita la sicurezza delle maestranze impegnate nelle lavorazioni.

Sarà compito esclusivo del RUP di codesto Comune la verifica dell'ottemperanza delle prescrizioni richieste.

Ciò detto si rappresenta sin da ora che eventuali riduzioni del grado di pericolosità dell'area potranno essere valutate solo a valle del collaudo delle opere, e sulla scorta delle risultanze (da illustrarsi opportunamente in apposite relazioni) di attività di monitoraggio di durata non inferiore a 2 anni (a partire dal collaudo delle opere), che testimonino, congiuntamente ad ogni altra opportuna successiva analisi tecnica, condizioni di assoluta stabilità delle aree.

Il presente parere si riferisce agli elaborati progettuali in possesso di questa Autorità, timbrati e firmati dal Segretario Generale, di cui una copia potrà essere ritirata nei giorni e nelle ore di apertura al Pubblico, previa consegna della seconda copia (non trasmessa) e previo accordo con il Funzionario indicato a piè di pagina.

Il Segretario Generale
Prof. Ing. Antonio Esposito Di Santo



Pag. 3 a 3

AM 4

Servizio Ecologia

Da: "PEC SR-PUG" <mbac-sr-pug@mailcert.beniculturali.it>
 A: <servizio.ecologia@pec.rupar.puglia.it>; <mbac-sabap-le@mailcert.beniculturali.it>
 Data invio: martedì 22 novembre 2016 13.31
 Allega: 14245 maruggio - torre dell'ovo0001.pdf
 Oggetto: maruggio - torre dell'ovo - salvaguardia costiera - trasm issione nota prot 14245 del 22 nov 2016



Ministero dei beni e delle
 attività culturali e del turismo


SEGRETARIATO REGIONALE
 PER LA PUGLIA

carolina ficco
 080 5281138

Regione Puglia
 Sezione Autorizzazioni Ambientali
 AOD_089/PROT
 22/11/2016 - 0012756
 Prot. Ingresso - Reparto. Procura Generale

SEZIONE AUTORIZZAZIONI AMBIENTALI	
ASSEGNATO A SERVIZIO (art. 4 L. 241/1990 e s.m.l.)	IL DIRIGENTE DELLA SEZIONE
Data _____	_____
ASSEGNATO A (art. 5 L. 241/1990 e s.m.l.)	IL RESP. SERVIZIO STRUTTURA
Data _____	_____

22/11/2016



*Ministero dei Beni e delle
Attività Culturali e del Turismo*
SEGRETARIATO REGIONALE PER LA PUGLIA
BARI

MOD. 104

Bari, 22/11/2016

Alla Regione Puglia – Servizio VIA e VINCA
servizio.ecologia@pec.rupar.puglia.it

Alla Soprintendenza Archeologia, Belle Arti e
Paesaggio per le province di Brindisi,
Lecce e Taranto
mbac-sabap-le@maicert.beniculturali.it

Prot. N. 11245 / 2016
Classificaz. 20.1904/1/3 Allegati

Risposta al Foglio n° def.
Servizio N

**OGGETTO: Maruggio (TA) – Cod. AdB0606 – Verifica di assoggettabilità a VIA - Intervento di
salvaguardia della torre costiera "Torre dell'Ovo". D.Lgs. n. 152/2006 e ss.mm.ii. – L.R. 11/2001.
Conferenza di Servizi: 25/11/2016 - Avvio del procedimento.**

Facendo seguito a quanto indicato nel DPCM 171/2014 di riorganizzazione di questa
Amministrazione, con riferimento alla conferenza di servizio di cui all'oggetto si comunica che il parere
definitivo verrà reso dalla Soprintendenza Archeologia, Belle Arti e Paesaggio per le province di Brindisi,
Lecce e Taranto, sede di Lecce.

Il Segretario Regionale
Dirigente
(Dr.ssa Eugenia Vantaggiato)

Arch. Francesca Marmo
francesca.marmo@beniculturali.it
080 5281120
ab/Ales

Regione Puglia
Sezione Autorizzazioni Ambientali

AOD_089/PROT
22/11/2016 - 0012756
Per ingresso - Regimi Procedimento Generale



Strada dei Dottori - Isolato 49 - 70122 - BARI
Tel. +39 080 5281111 Fax +39 080 5281114 e mail: sr.puglia@beniculturali.it PEC: mbac.sr.pug@maicert.beniculturali.it

Servizio Ecologia

Da: "PEC - Soprintendenza A.B.A.P - Lecce" <mbac-sabap-le@mailcert.beniculturali.it>
 A: <servizio.ecologia@pec.rupar.puglia.it>;
 <lavoripubblici.comune.maruggio@pec.rupar.puglia.it>;
 <serviziodefesasuolo.regione@pec.rupar.puglia.it>;
 <servizio.lavoripubblici@pec.rupar.puglia.it>; <servizio.assettoterritorio@pec.rupar.puglia.it>
 Data invio: martedì 22 novembre 2016 15.08
 Allega: 7267.pdf
 Oggetto: TA 7267 MARUGGIO (TA) - Torre costiera Torre Ovo

MM. 5



*Ministero dei Beni e delle Attività Culturali
e del Turismo*

Soprintendenza archeologia, belle arti e paesaggio
per le province di Brindisi, Lecce e Taranto
Lecce

Via Antonio Galasso n° 2 - 73100 Lecce
 Telefono: 0832/248311 - Fax: 0832/248340
 Telefono Voip (solo per le sedi del MIBACT): 88324 4501
 Sito istituzionale: <http://www.sabap-le.beniculturali.it>
 Posta Elettronica Certificata: mbac-sabap-le@mailcert.beniculturali.it
 Posta Istituzionale: sabap-le@beniculturali.it
 Segreteria del Soprintendente: sabap-le.segreteria@beniculturali.it
 URI: sabap-le.urp@beniculturali.it

Si invia in allegato quanto in oggetto

Regione Puglia
Sezione Autorizzazioni Ambientali

AOO_089/PROT
24/11/2016 - 0012864
Prot. Esposto - Registro - Protocollo Generale

SEZIONE AUTORIZZAZIONI AMBIENTALI	
VIA-VINCA	
ASSEGNATO A SERVIZIO (art. 4 L. 241/1990 e s.m.i.)	IL DIRIGENTE DELLA SEZIONE
Data _____	_____
ASSEGNATO A (art. 5 L. 241/1990 e s.m.i.)	IL RESP. SERVIZIO STRUTTURALE
Data _____	_____

22/11/2016



**Ministero dei beni e delle
attività culturali e del turismo**

SOPRINTENDENZA ARCHEOLOGIA BELLE ARTI E PAESAGGIO
PER LE PROVINCE DI BRINDISI LECCE E TARANTO
LECCE

MIBACT-SABAP-LE
PROTOCOLLO
0007267 22/11/2016
CI. 34.19.04/98

Alla Regione Puglia
Dip. Mobilità, Qualità Urbana
Opere Pubbliche, Ecologia e Paesaggio
Sezione Autorizzazioni Ambientali
Servizio VIA e VINCA
MODUGNO (BA),
servizio.ecologia@pec.rupar.puglia.it

Al Comune di MARUGGIO
lavoripubblici@comune.maruggio@pec.rupar.puglia.it

Risposta al Foglio del 14.11.2016
Rif. Prot. 7084 del 21.11.2016
Cl. 34.19.04/98

OGGETTO: MARUGGIO (TA)

Loc. Torre Ovo-

D.l.vo n. 152/2006 e ss.mm.ii.-L.R.11/2001 e ss.mm.ii.

Comunicazione di avvio procedimento e contestuale Convocazione Conferenza dei Servizi
in modalità sincrona ai sensi dell'art.14 ter L.n.241/1990 e ss.mm.ii. di cui al D.l.vo
n.127/2016.III Atto integrativo all'Accordo di Programma Quadro in materia di difesa del
suolo.Intervento di salvaguardia della Torre costiera "Torre Ovo"
Procedura di Verifica di assoggettabilità a VIA

Regione Puglia
Sezione Autorizzazioni Ambientali

AOO_089/PROT
24/11/2016 - 0012864
Prot. Ingresso - Riparto Protocollo Generale

E.p.c. Alla Regione Puglia
Sezione Difesa del Suolo
servizio.defesasuolo.regione@pec.rupar.puglia.it

Sezione L.L.PP.
servizio.lavoripubblici@pec.rupar.puglia.it

Sezione Tutela e valorizzazione del Paesaggio
servizio.assettoterritoriale@pec.rupar.puglia.it

In riferimento alla nota che si riscontra a margine, relativa al progetto in argomento, questa
Soprintendenza chiede che il predetto progetto venga integrato con le seguenti elaborati e/o
documenti:

- Tavole di dettaglio in scala adeguata (1/50) degli interventi nell'ambito dell'area della
Torre ;
- computo metrico estimativo;
- relazione di dettaglio sugli interventi da andare ad effettuare con 'tecniche e tecnologie
d'intervento;
- relazione di dettaglio su individuazione, descrizione e valutazione degli impatti ambientali
del progetto nelle varie fasi di realizzazione dell'opera;
- relazione e tavole sulle misure di mitigazione, di compensazione e relative misure di
monitoraggio dell'intervento;
- tavole ed elaborati sugli interventi previsti nell'ambito dell'area della torre/o adiacenti alla
stessa:



Ministero
dei beni e delle
attività culturali
e del turismo

Via Galateo, n. 2 - 73100 - LECCE -
tel. 0832 248311 - fax 0832 248340 - C.F. 93075250758
E-mail: sabap-le@benculturali.it
pec: mibac.sabap-le@mailcert.benculturali.it



**Ministero dei beni e delle
attività culturali e del turismo**

SOPRINTENDENZA ARCHEOLOGIA BELLE ARTI E PAESAGGIO
PER LE PROVINCE DI BRINDISI LECCE E TARANTO
- LECCE -

- schede di tecniche di documentazione su elementi strutturali, e/o accessori ai lavori con elaborati di calcolo in forma canonica e non informatizzata;
- elaborati specifici relativi ai muri di sostegno e/o strutture in cls armato con calco in forma canonica e non informatizzata;
- relazione specifica su eventuali possibili situazioni di rischio su elementi storico-culturali (torre).

Si resta in attesa dell'invio della documentazione richiesta al fine di consentire a questa Amministrazione l'esercizio delle proprie funzioni.

p.o. del Soprintendente
Il Funzionario
Arch. Carmelo DI FONZO

Il Responsabile del Procedimento
Arch. Carmelo DI FONZO
mb



Ministero
dei beni e delle
attività culturali
e del turismo

Via Galateo, n. 2 - 73100 - LECCE
tel. 0832 248311 - fax 0832 248340 - C.F. 93075250758
E-mail: sabap.le@beniculturali.it
pec: mbac_sabap.le@mailcert.beniculturali.it

TA 7788 MARUGGIO (TA) - loc. Torre Ovo

BENE RARI

M. 2

Oggetto: TA 7788 MARUGGIO (TA) - loc. Torre Ovo**Mittente:** "PEC - Soprintendenza A.B.A.P - Lecce" <mbac-sabap-le@mailcert.beniculturali.it>**Data:** 01/12/2016 10:36**A:** servizio.ecologia@pec.rupar.puglia.it,
lavoripubblici.comune.maruggio@pec.rupar.puglia.it,
serviziodefesasuolo.regione@pec.rupar.puglia.it, servizio.lavoripubblici@pec.rupar.puglia.it,
servizio.assettoterritorio@pec.rupar.puglia.it

*Ministero dei Beni e delle Attività Culturali
e del Turismo*

Soprintendenza archeologia, belle arti e paesaggio
per le province di Brindisi, Lecce e Taranto
Lecce

Via Antonio Galateo n° 2 - 73100 Lecce
Telefono: 0832/248311 - Fax: 0832/248340
Telefonia Voip (solo per le sedi del MiBACT): 883244501
Sito istituzionale: <http://www.sabap-le.beniculturali.it>
Posta Elettronica Certificata: mbac-sabap-le@mailcert.beniculturali.it
Posta istituzionale: sabap-le@beniculturali.it

Si invia in allegato quanto in oggetto

-Allegati: _____

7888.pdf

272 KB

Regione Puglia
Sezione Autorizzazioni Ambientali
AOO_089/PROT
05/12/2016 - 0013213
Prot. Ingresso - Registro: Protocollo Generale

SEZIONE AUTORIZZAZIONI AMBIENTALI	
ASSEGNAZIONE A SERVIZIO (L. 241/1990 e s.m.i.)	IL DIRIGENTE DELLA SEZIONE
ASSEGNAZIONE A SERVIZIO (L. 241/1990 e s.m.i.)	IL RESP. SERVIZIO STRUTTURA



**Ministero dei beni e delle
attività culturali e del turismo**

SOPRINTENDENZA ARCHEOLOGIA BELLE ARTI E PAESAGGIO
PER LE PROVINCE DI BRINDISI LECCE E TARANTO
- LECCE -

MIBACT-SABAP-LE
PROTOCOLLO
0007888 01/12/2016
Cl. 34.19.04/98

AM 2

Alla Regione Puglia
Dip. Mobilità, Qualità Urbana
Opere Pubbliche, Ecologia e Paesaggio
Sezione Autorizzazioni Ambientali
Servizio VIA e VINCA
MODUGNO (BA)
servizio.ecologia@pec.rupar.puglia.it

Al Comune di MARUGGIO
lavoripubblici.comune.maruggio@pec.rupar.puglia.it

Risposta al Foglio del 25.11.2016
Rif. Prot. 7084 del 21.11.2016
Cl. 34.19.04/98

OGGETTO: MARUGGIO (TA)

Loc. Torre Ovo-
D.l.vo n.152/2006 e ss.mm.ii.-L.R.11/2001 e ss.mm.ii.
Comunicazione di avvio procedimento e contestuale Convocazione Conferenza dei Servizi
in modalità sincrona ai sensi dell'art.14 ter L.n.241/1990 e ss.mm.ii. di cui al D.l.vo
n.127/2016.III 'Atto integrativo all'Accordo di Programma Quadro in materia di difesa del
suolo.Intervento di salvaguardia della Torre costiera "Torre Ovo"
Procedura di Verifica di assoggettabilità a VIA

Regione Puglia
Sezione Autorizzazioni Ambientali

AOO_089/PROT
05/12/2016 - 0013213
Prot.: Ingresso - Registro: Protocollo Generale

E.p.c. Alla Regione Puglia
Sezione Difesa del Suolo
servizioidifesa-suolo.regione@pec.rupar.puglia.it

Sezione LL.PP.
servizio.lavoripubblici@pec.rupar.puglia.it

Sezione Tutela e valorizzazione del Paesaggio
servizio.assettoterritorio@pec.rupar.puglia.it

Facendo seguito alla nota del 22.11.2016 (prot.7267 cl.34.19.04/98) di questa Soprintendenza relativa a quanto riportato in argomento, con la presente comunicazione questo Ufficio chiede ad integrazione della predetta nota la seguente documentazione:

- i documenti riportati nella nota del 22.11.2016;
- planimetria nella quale venga evidenziato con specifica campitura le aree di cantiere, aree di movimento dei mezzi, oltre l'area della gru;
- calcolo strutturale per la posa in opera della gru (in forma canonica e non informatizzata comprensiva di grafici);
- planimetria della banchina (vedi relazione SIA) con individuazione aree vincolate zona "Tonnara" in quanto sia l'edificio della Tonnara, che l'area del mosaico risultano essere vincolate come altri resti (area Sud-Sud-Est Torre) di natura archeologica presenti nell'area in quanto aree soggette a movimento mezzi pesanti;
- copia della "Relazione Tecnica Illustrata, nel sito è presente il solo frontespizio.

Inoltre si dovrà valutare con questa Soprintendenza tutta la procedura relativa all'archeologia preventiva (anche archeologia subacquea) come stabilito dalla vigente normativa in materia, in quanto il progetto è opera pubblica.

Per quanto espresso e in attesa dell'invio delle documentazioni richieste la pratica è sospesa a tutti gli effetti di legge.

Il responsabile del procedimento
Arch. Carmelo DI FONZO

Dott.ssa A. Biffino
/mb

p.o. del Soprintendente
Il Funzionario
Arch. Carmelo DI FONZO



Ministero
dei Beni e delle
attività culturali
e del turismo
Via Galateo, n. 2 - 73100 - LECCE
tel. 0832 248311 - fax 0832 248340 - C.F. 93075250758
E-mail: sabap-le@beniculturali.it
pec: mibact-sabap-le@mailcert.beniculturali.it

COMUNICAZIONE DI AVVIO DEL PROCEDIMENTO E CONTE...

SEMERARI

Am. 3

V.

Oggetto: COMUNICAZIONE DI AVVIO DEL PROCEDIMENTO E CONTESTUALE CONVOCAZIONE CONFERENZA DI SERVIZI IN MODALITA' SINCRONA - INTERVENTO DI SALVAGUARDIA DELLA TORRE COSTIERA. TORRE DELL'OVO - COMUNE DI MARUGGIO - PROCEDURA DI VERIFICA DI ASSOGGEBILITA' A VIA - RICHIESTA CONCESSIONE DEMANIALE ART. 19 T.U.L.D.

[DOGANE|DGUD0087|REGISTRO UFFICIALE|6501|13-04-2017][25982894|26375784]

Mittente: dogane.taranto@pce.agenziadogane.it

Regione Puglia
Servizio Ecologia

SEZIONE AUTORIZZAZIONI AMBIENTALI

Data: 13/04/2017 15:30

A: servizio.ecologia@pec.rupar.puglia.it

ASSEGNATO A SERVIZIO
(art. 4 L. 241/1990 e s.m.l.)

SEMERARI

IL DIRIGENTE DELLA SEZIONE

Data:

ASSEGNATO A
(art. 5 L. 241/1990 e s.m.l.)

IL RESP. SERVIZIO/STRUTTUR

Invio di documento protocollato AOO_089/ 383^e del 13/4/17

Oggetto: COMUNICAZIONE DI AVVIO DEL PROCEDIMENTO E CONTESTUALE CONVOCAZIONE CONFERENZA DI SERVIZI IN MODALITA' SINCRONA - INTERVENTO DI SALVAGUARDIA DELLA TORRE COSTIERA. TORRE DELL'OVO - COMUNE DI MARUGGIO - PROCEDURA DI VERIFICA DI ASSOGGEBILITA' A VIA - RICHIESTA CONCESSIONE DEMANIALE ART. 19 T.U.L.D.

Allegati: 2

"Ai sensi del D.Lgs. n. 196/2003 le informazioni contenute in questo messaggio di posta elettronica sono riservate e confidenziali e ne e' vietata la diffusione in qualunque modo eseguita. Qualora Lei non fosse la persona a cui il presente messaggio e' destinato, La invitiamo gentilmente ad eliminarlo dopo averne dato tempestiva comunicazione al mittente e a non utilizzare in alcun caso il suo contenuto. Qualsivoglia utilizzo non autorizzato di questo messaggio e dei suoi eventuali allegati espone il responsabile alle relative conseguenze civili e penali".

— Segnatura.xml —

```
<?xml version="1.0" encoding="ISO-8859-1"?><!DOCTYPE Segnatura SYSTEM
"Segnatura.dtd"><Segnatura><Intestazione><Identificatore>
<CodiceAmministrazione>ADM</CodiceAmministrazione><CodiceAOO>DGUD0087</CodiceAOO>
<CodiceRegistro>REGISTRO UFFICIALE</CodiceRegistro>
<NumeroRegistrazione>0006501</NumeroRegistrazione>
<DataRegistrazione>2017-04-13</DataRegistrazione></Identificatore><Origine>
<IndirizzoTelematico
tipo="smtp">dogane.taranto@pce.agenziadogane.it</IndirizzoTelematico><Mittente>
<Amministrazione><Denominazione>ADM - Agenzia delle dogane e dei monopoli - Area
dogane</Denominazione><CodiceAmministrazione>ADM</CodiceAmministrazione>
<IndirizzoPostale><Toponimo>MOLO POLISETTORIALE</Toponimo><Civico>..</Civico>
<CAP>74100</CAP><Comune>TARANTO</Comune><Provincia>TARANTO</Provincia>
</IndirizzoPostale></Amministrazione><AOO><Denominazione>Ufficio delle dogane di
Taranto</Denominazione><CodiceAOO>DGUD0087</CodiceAOO></AOO></Mittente></Origine>
<Destinazione confermaRicezione="no"><IndirizzoTelematico
tipo="smtp">servizio.ecologia@pec.rupar.puglia.it</IndirizzoTelematico>
<Destinatario><Persona><Nome/><Cognome>REGIONE PUGLIA - DIPARTIMENTO
MOBILITA&apos;, QUALITA&apos; URBANA, OPERE PUBBLICHE, ECOLOGIA E
PAESAGGIO - SEZ. AUTORIZZAZIONI AMBIENTALI - SERVIZIO VIA VINCA</Cognome>
</Persona></Destinatario></Destinazione><Riservato/><Oggetto>COMUNICAZIONE DI
AVVIO DEL PROCEDIMENTO E CONTESTUALE CONVOCAZIONE CONFERENZA DI SERVIZI IN
MODALITA&apos; SINCRONA - INTERVENTO DI SALVAGUARDIA DELLA TORRE COSTIERA.
TORRE DELL&apos;OVO - COMUNE DI MARUGGIO - PROCEDURA DI VERIFICA DI
ASSOGGEBILITA&apos; A VIA - richiesta concessione demaniale art. 19 T.U.L.D.
```

COMUNICAZIONE DI AVVIO DEL PROCEDIMENTO E CONTES...

```
</Oggetto><Note/></Intestazione><Descrizione><Documento  
nome="doc_000025982894.pdf" tipoMIME="" tipoRiferimento="MIME"/><Allegati>  
<Documento id="I0" nome="Richiesta di autorizzazione art. 19 D.Lvo 08.11.90 n.  
374.pdf" tipoMIME="" tipoRiferimento="MIME"/></Allegati></Descrizione></Segnatura>
```

— Allegati: _____

doc_000025982894.pdf	120 KB
Segnatura.xml	1,9 KB
Richiesta di autorizzazione art. 19 D.Lvo 08.11.90 n. 374.pdf	30,6 KB

AM. 3


**AGENZIA DELLE DOGANE
E DEI MONOPOLI**

Taranto, 13.04.2017

Protocollo: 2017 / RU

 Rif.: Vs. Prot. n. AOO_089
11/04/2017 - nr.3573

Allegati: 1


 Alla Regione Puglia – Dipartimento Mobilità,
Qualità Urbana, Opere pubbliche, Ecologia e
Paesaggio - Sezione Autorizzazioni Ambientali
Servizio VIA VINCA
PEC: servizio.ecologia@pec.rupar.puglia.it

 Al Comune di Maruggio
PEC:
lavoripubblici.comune.maruggio@pec.rupar.puglia.it

OGGETTO: D. Lgs. 152/06 e ss.mm.ii.- LR 11/01 e ss.mm.ii. – Comunicazione di avvio del procedimento e contestuale convocazione conferenza di servizi in modalità sincrona, ai sensi dell'art.14 ter L. nr. 241/90 e ss.mm.ii. di cui al D.Lgs. nr.127/2016 – III Atto Integrativo all'Accordo Programma Quadro in materia di difesa del suolo. Intervento di salvaguardia della torre costiera "Torre dell'Ovo" – Cod. AdB0606 – Comune di Maruggio (TA) - Procedura di verifica di assoggettabilità a VIA -

Proponente: Comune di Maruggio.

 Regione Puglia
Servizio Ecologia

 Uscita _____ Entreato _____
AOO_089/ 3831 del 18/4/17

Con riferimento all'oggetto e in ordine alla conferenza di servizi convocata da codesto Ente Regionale, con la nota a margine, per il giorno 21.04.2017 alle ore 09,30, presso la sala LL.PP della Sezione Autorizzazioni Ambientali dell'Assessorato alla Qualità dell'Ambiente Regione Puglia (Via delle Magnolie 6/8- Modugno Z.I. – Bari), si ribadisce quanto già in precedenza comunicato con nota prot.19658 RU del 21.11.2016, in riferimento alla Conferenza di Servizi fissata per il giorno 25 novembre 2016 con nota prot. A0089 del 14.11.2016, nr 12406.

Si fa, quindi, di nuovo presente che l'Agenzia delle Dogane e dei Monopoli è competente in ordine a quanto previsto dall'art. 19 del D. Lgs. 8 novembre 1990, n. 374, che al primo comma così recita: "E' vietato eseguire

costruzioni ed altre opere di ogni specie, sia provvisorie sia permanenti, o stabilire manufatti galleggianti in prossimità della linea doganale e nel mare territoriale, nonche' spostare o modificare le opere esistenti, senza l'autorizzazione del direttore della circoscrizione doganale. La predetta autorizzazione condiziona il rilascio di ogni eventuale altra autorizzazione, nella quale della stessa deve essere fatta comunque espressa menzione".

Per quanto sopra, dovrà essere richiesta allo scrivente Ufficio, da parte del **Comune di Maruggio**, l'autorizzazione di cui all'art. 19 del D. Lgs. n. 374/90, prevista per gli edifici in prossimità della linea doganale e nel mare territoriale, utilizzando il modello di istanza che si trasmette e allegando la relativa, prescritta documentazione (relazione tecnica illustrativa, elaborati grafici, ecc.).

Si resta in ogni caso a disposizione per qualsiasi chiarimento e si porgono cordiali saluti.

Il Direttore dell'Ufficio
Dott. Pasquale Chletta

o.t./O.T.

RICHIESTA DI :

- AUTORIZZAZIONE ART. 19 D.LVO 08.11.90 N. 374

Marca da Bollo da 16,00 €

**All'Ufficio delle Dogane
 e dei Monopoli
 Palazzina Servizi c/o
 Molo Polisettoriale
 TARANTO**

Il/La sottoscritto/a _____ nato/a a
 _____ il _____ e residente a _____ via
 _____ in qualità di _____


chiede che gli venga rilasciata l'autorizzazione prevista dall'art. 19 del Decreto
 Legislativo n. 374 del 08/11/1990, per l'utilizzo di un'area/fabbricato in prossimità
 della linea doganale di mq. _____, situata nel Comune di
 _____, località _____, foglio di mappa _____
 p.lla _____ da utilizzare per _____

Data, _____


FIRMA

Allegati:

- Copia della mappa e/o estratto di mappa della zona richiesta in originale (1 COPIA)
- Planimetrie dell'area e disegni in originale (2 COPIE)
- Relazione tecnica in originale (2 COPIE)
- N. 1 marca da bollo da € 16,00 per l'autorizzazione
- Fotocopia di un documento di riconoscimento valido di colui che produce l'istanza (vale come autentica della firma)

**REGIONE
PUGLIA**

Ad. 4

**DIPARTIMENTO MOBILITÀ, QUALITÀ URBANA,
OPERE PUBBLICHE, ECOLOGIA E PAESAGGIO
SEZIONE AUTORIZZIONI AMBIENTALI
SERVIZIO VIA e VINCA**Trasmissione a mezzo fax e
posta elettronica ai sensi
dell'art.47 del D. Lgs n. 82/2005**Comune di Maruggio**

lavoripubblici.comune.maruggio@pec.rupar.puglia.it

**Soprintendenza archeologia per le province di Lecce,
Brindisi e Taranto**

mbac-sabap-le@mailcert.beniculturali.it

Provincia di Taranto

protocollo.generale@pec.provincia.taranto.gov.it

Autorità di Bacino

segreteria@pec.adb.puglia.it

ARPA Puglia

dir.generale.arpapuglia@pec.rupar.puglia.it

Agenzia delle Dogane

dogane.taranto@pce.agenziadogane.it

Regione Puglia**Sezione Difesa del Suolo**

serviziodefesasuolo.regione@pec.rupar.puglia.it

Sezione Lavori Pubblici

servizio.lavoripubblici@pec.rupar.puglia.it

Sezione Urbanistica

serviziourbanistica.regione@pec.rupar.puglia.it

Sezione Tutela e valorizzazione del paesaggio

servizio.assettoterritorio@pec.rupar.puglia.it

Sezione Demanio e Patrimonio

serviziodemaniopatrimonio.bari@pec.rupar.puglia.it

Sezione Risorse Idriche

servizio.risorseidriche@pec.rupar.puglia.it

**Sezione Gestione sostenibile e tutela delle risorse
forestali**

servizio.foreste.regione@pec.rupar.puglia.it

**Sezione Attuazione dei programmi comunitari per
l'agricoltura e la pesca**

servizioagricoltura@pec.rupar.puglia.it

Segreteria Comitato VIA

c.mafrica@regione.puglia.it

www.regione.puglia.it

Servizio VIA e Vinca



**REGIONE
PUGLIA**

**DIPARTIMENTO MOBILITÀ, QUALITÀ URBANA,
OPERE PUBBLICHE, ECOLOGIA E PAESAGGIO
SEZIONE AUTORIZZIONI AMBIENTALI
SERVIZIO VIA e VINCA**

Oggetto: D.Lgs. n. 152/2006 e ss.mm.ii. – L.R. 11/2001 e ss.mm.ii. – III Atto integrativo all'Accordo di Programma Quadro in materia di difesa del suolo. Intervento di salvaguardia della torre costiera "Torre dell'Ovo". Cod. AdB0606. Comune di Maruggio (TA). Procedura di Verifica di assoggettabilità a VIA. Trasmissione resoconto.


Si trasmette, allegato alla presente, il resoconto della Conferenza di servizi del 21.04.2017. Eventuali modifiche allo stesso dovranno essere rese nel termine di cinque giorni, decorsi i quali il verbale sarà considerato definitivo. Si richiama l'attenzione del proponente a corrispondere a quanto richiesto in sede di Conferenza di servizi assegnando il termine di trenta giorni per provvedere. Fino ad avvenuta consegna delle richieste integrazioni il procedimento è da intendersi sospeso.

Il funzionario istruttore
Dott. For. Pierfrancesco Semerari

La Dirigente *a.i.* del Servizio VIA e Vinca
Dott.ssa Antonietta Riccio



DIPARTIMENTO MOBILITÀ, QUALITÀ URBANA,
ECOLOGIA E PAESAGGIO
SEZIONE AUTORIZZAZIONI AMBIENTALI
Servizio VIA e Vinca



Spett.le
Dott. For. Pierfrancesco Semerari
Sede

Oggetto D.Lgs. n. 152/2006 e ss.mm.ii. – L.R. 11/2001 e ss.mm.ii. – Comunicazione di avvio del procedimento e contestuale Convocazione Conferenza di Servizi in modalità sincrona ai sensi dell'art. 14 ter L. n. 241/1990 e ss.mm.ii. di cui al D.Lgs n. 127/2016. III Atto integrativo all'Accordo di Programma Quadro in materia di difesa del suolo. Intervento di salvaguardia della torre costiera "Torre dell'Ovo". Cod. AdB0606. Comune di Maruggio (TA). Procedura di Verifica di assoggettabilità a VIA – Delega per CdS decisoria.

In riferimento alla nota della Sezione Ecologia avente prot. n. 3573 del 11/04/2017 recante indicazione della seduta di CdS istruttoria, con la presente si delega il Dott. Pierfrancesco Semerari, nella sua qualità di funzionario istruttore, a presiedere la seduta di CdS decisoria prevista per il giorno 21/04/2017 inerente all'intervento in oggetto esplicitato.

La Dirigente *a.s.* del Servizio VIA e Vinca
(Dott.ssa Antonietta Riccio)

Regione Puglia

Sezione Ecologia – Servizio VIA e Vinca

Viale delle Magnolie, 8 – 70026 Modugno (BA) - Tel: 080 540 4351 / Fax: 080 540 6853

PEC: servizio.ecologia@pec.rupar.puglia.it

Att. 2

REGIONE PUGLIA

DIPARTIMENTO MOBILITÀ, QUALITÀ URBANA, OPERE PUBBLICHE, ECOLOGIA E PAESAGGIO
SEZIONE AUTORIZZAZIONI AMBIENTALI

Servizio V.I.A. e Vinca.

Via delle Magnolie 6/8, Modugno z.i. - Bari //ambiente.regione.puglia.it/v.i.a.



FOGLIO PRESENZE

Conferenza di servizi del 16/06/2016 ai sensi dell'art. 15 della l.r. n. 11/01 e ss.mm.ii.
D.Lgs. n. 152/2006 e ss.mm.ii, l. n. 241/1990 e ss.mm.ii., l.r. 11/01 e ss.mm.ii. e l.r. n. 18/2012 – III Atto integrativo
all'Accordo di Programma Quadro in materia di difesa del suolo. Intervento di salvaguardia della torre costiera "Torre
dell'Ovo". Cod. AdB0606. Comune di Maruggio (TA). Procedura di Verifica di assoggettabilità a V.I.A.

Ente	Rappresentante (nome e cognome)	Qualifica	Firma	FAX-TEL	Indirizzo e-mail
MARUGGIO	CAFFARO ALDO	PROGETTISTA		099 9721849 335 498583	aldo.caffaro@quaril.com
REGIONE PUGLIA	PIETROFRANCESCO SEMERARI	FRANCONARO		080/540 4367	P.semerece@regione.puglia.it
MARUGGIO	CIANCARELLA CARINELE	CUBER/RUP		0999701232	isvovrpubblici@comunemaruggio.ta.it
COMUNE MARUGGIO	GIOVANNI MAIORANO	VICERESPONSABILE		3346562456	CU.GIOVANNI.MAIORANO@LIBERA.IT
COMUNE MARUGGIO	FRISCHINI ANTONELLA	ASSESSORE		347000874	antonella.frischini@me.com

**REGIONE
PUGLIA****DIPARTIMENTO MOBILITÀ, QUALITÀ URBANA, OPERE
PUBBLICHE, ECOLOGIA E PAESAGGIO****SEZIONE AUTORIZZAZIONI AMBIENTALI****SERVIZIO VIA E VINCA****VERBALE CONFERENZA DEI SERVIZI AMBIENTALE 21/04/2017****Comune di Maruggio**

- Procedimento:** Verifica di Valutazione di Impatto Ambientale ai sensi del combinato disposto dall'art.14.1.a della L.R. 11/2001 e ss.mm. e ii.ed all'art.10.3 del D.Lgs. 152/2006 e smi. (VIA-VI)
-
- Progetto:** III Atto integrativo all'Accordo di Programma Quadro in materia di difesa del suolo. Intervento di salvaguardia della torre costiera "Torre dell'Ovo". Cod. AdB0606. Comune di Maruggio (TA).
-
- Sede Riunione:** Regione Puglia – Sala LL.PP dell'Assessorato alla Qualità dell'Ambiente, Via delle Magnolie 6/8 Modugno Z.I. – Bari

Il giorno 20 aprile 2017 alle ore 09,30, presso la sede dell'Assessorato alla Qualità dell'Ambiente, via delle Magnolie 6/8 Modugno Z.I. – Bari, si tiene la Conferenza dei Servizi istruttoria, convocata, ai sensi della l.r. 4/2014, con nota prot. del Servizio Ecologia n. AOO_089/11/04/2017 n. 3573.

Presiede la Conferenza dei Servizi il Dott. Pierfrancesco Semerari, giusta delega della Dirigente della Sezione Autorizzazioni Ambientali, Dott.ssa Antonietta Riccio (All. 1).

Ai lavori partecipano i rappresentanti degli Enti, come da foglio firme allegato (All. 2).

Il presidente verifica che le convocazioni sono state regolarmente trasmesse a tutti i soggetti interessati.

Il Presidente preliminarmente rammenta che l'odierna Conferenza di servizi è stata convocata a seguito della presentazione dell'istanza da parte del Comune di Maruggio con nota prot. n. 7292 del 04/07/2016, acquisita agli atti della Sezione Ecologia (ora Sezione Autorizzazione Ambientali) con prot. AOO_089/13/07/2016 n. 8806

Il Presidente della Conferenza di servizi richiama i pareri allo stato pervenuti:

1. nota del 21/11/2016 (senza protocollo) dell'Agenzia delle Dogane e dei Monopoli (All. 3);
2. nota prot. n. 15763 del 24/11/2016 dell'Autorità di Bacino della Puglia cui è allegato il parere reso con nota prot. n. 6658 del 16/05/2016 (All. 4);
3. nota prot n. 14245 del 22/11/2016 del Segretariato regionale per la Puglia del MATTM (All. 5);
4. nota prot. n. 7267 del 22/11/2016 della Soprintendenza Archeologia, Belle Arti e Paesaggio per le province di Brindisi, Lecce e Taranto (All. 6)
5. nota prot. AOO_089/04/04/2017 n. 3330 recante il parere del Comitato regionale per la VIA reso nella seduta del 04/04/2017 (All. 7)
6. nota prot. n. 72615 del 02/12/2016 di ARPA Puglia - Dipartimento Provinciale di Taranto (All. 8). Si rappresenta che tale nota, erroneamente inviato alla Sezione Urbanistica, è stata trasmessa da ARPA a mezzo PEC in data 06/04/2017 ed acquisita al prot. AOO_089/11/04/2017 n. 3617;
7. nota prot. AOO_145/20/04/2017 n. 3454 della Sezione Tutela e valorizzazione del paesaggio (All. 9)

**REGIONE
PUGLIA****DIPARTIMENTO MOBILITÀ, QUALITÀ URBANA, OPERE
PUBBLICHE, ECOLOGIA E PAESAGGIO****SEZIONE AUTORIZZAZIONI AMBIENTALI****SERVIZIO VIA E VINCA**

Sulla base dei pareri pervenuti, il Presidente della Conferenza rappresenta al proponente la necessità di riscontrare quanto richiesto dalla Soprintendenza Archeologia, Belle Arti e Paesaggio per le province di Brindisi, Lecce e Taranto nonché da ARPA Puglia con le predette note, tenendo altresì conto del parere reso dal Comitato Regionale per la VIA.

La Conferenza di servizi stabilisce pertanto di aggiornare i lavori al fine di acquisire alla Soprintendenza e ad ARPA l'espressione dei rispettivi pareri, fissando il termine di trenta giorni dal ricevimento del presente verbale al fine di consentire la conclusione del procedimento.

Conclusi i lavori della odierna Conferenza dei servizi, alle ore 10,30

Letto, confermato e sottoscritto.

Regione Puglia

(Dott. For. Pierfrancesco Semerari)

**AGENZIA DELLE DOGANE
E DEI MONOPOLI**

Taranto, 21.11.2016

Protocollo 2016 / RU

Va. Prot. n. AOO_089
14/11/2016 - nr.12406

Allegato 1

Alla Regione Puglia – Dipartimento Mobilità,
Qualità Urbana, Opere pubbliche, Ecologia e
Paesaggio - Sezione Autorizzazioni Ambientali
Servizio VIA VINCA
PEC: servizio.ecologia@pec.rupar.puglia.itAl Comune di Maruggio
PEC:
lavoripubblici.comune.maruggio@pec.rupar.puglia.it

OGGETTO: D. Lgs. 152/06 e ss.mm.ii.- LR 11/01 e ss.mm.ii. – Comunicazione di avvio del procedimento e contestuale convocazione conferenza di servizi in modalità sincrona, ai sensi dell'art.14 ter L. nr. 241/90 e ss.mm.ii. di cui al D.Lgs. nr.127/2016 – III Atto Integrativo all'Accordo Programma Quadro in materia di difesa del suolo. Intervento di salvaguardia della torre costiera "Torre dell'Ovo" – Cod. AdB0606 – Comune di Maruggio (TA) - Procedura di verifica di assoggettabilità a VIA -

Proponente: Comune di Maruggio.Regione Puglia
Sezione Autorizzazioni AmbientaliADD_089/PROT
25/11/2016 - 0012883
Prot. Ingresso - Registro Protocollo Generale

Con riferimento all'oggetto e in ordine alla conferenza di servizi convocata da codesto Ente Regionale, con la nota a margine, per il giorno 25.11.2016 alle ore 12.00, presso la sala riunioni della Sezione Autorizzazioni Ambientali dell'Assessorato alla Qualità dell'Ambiente Regione Puglia (Via delle Magnolie 6/8- Modugno Z.I. – Bari), si fa presente che l'Agenzia delle Dogane e dei Monopoli è competente in ordine a quanto previsto dall'art. 19 del D. Lgs. 8 novembre 1990, n. 374, che al primo comma così recita: "E' vietato eseguire costruzioni ed altre opere di ogni specie, sia provvisorie sia permanenti, o stabilire manufatti galleggianti in prossimità della linea doganale e nel mare territoriale, nonche' spostare o modificare le opere esistenti, senza l'autorizzazione del direttore della circoscrizione doganale. La predetta


DIREZIONE INTERREGIONALE PER LA PUGLIA, IL MOLISE E LA BASILICATA
Ufficio delle Dogane di Taranto
74123 Taranto, - P.lezzina Servizi - Zona Molo Professionale - Tel. +39 099102097 - Fax +39 099180850
e-mail: dogane_taranto@pec.rupar.puglia.it
PEC: dogane.interregionale@pec.rupar.puglia.it

autorizzazione condiziona il rilascio di ogni eventuale altra autorizzazione, nella quale della stessa deve essere fatta comunque espressa menzione".

Per quanto sopra, dovrà essere richiesta allo scrivente Ufficio, da parte del Comune di Maruggio, l'autorizzazione di cui all'art. 19 del D. Lgs. n. 374/90, prevista per gli edifici in prossimità della linea doganale e nel mare territoriale, utilizzando il modello che si trasmette e allegando la relativa documentazione (relazione tecnica illustrativa, elaborati grafici, ecc.).

Si resta in ogni caso a disposizione per qualsiasi chiarimento e si porgono cordiali saluti.

Il Direttore dell'Ufficio
Dot. Pasquale Cietta



o.t./O.T.

RICHIESTA DI :

- AUTORIZZAZIONE ART. 19 D.LVO 08.11.90 N. 374

Marca da Bollo da 16,00 €

All'Ufficio delle Dogane
 e dei Monopoli
 Palazzina Servizi c/o
 Molo Polisetoriale
 TARANTO

Il/La sottoscritto/a _____ nato/a a
 _____ il _____ e residente a _____ via
 _____, in qualità di

chiede che gli venga rilasciata l'autorizzazione prevista dall'art. 19 del Decreto
 Legislativo n. 374 del 08/11/1990, per l'utilizzo di un'area/fabbricato in prossimità
 della linea doganale di mq. _____, situata nel Comune di
 _____, località _____, foglio di mappa _____,
 p.lla _____ da utilizzare per

Data, _____

FIRMA

Allegati:

- Copia della mappa e/o estratto di mappa della zona richiesta in originale (1 COPIA)
- Planimetrie dell'area e disegni in originale (2 COPIE)
- Relazione tecnica in originale (2 COPIE)
- N. 1 marca da bollo da € 16,00 per l'autorizzazione
- Fotocopia di un documento di riconoscimento valido di colui che produce l'istanza (vale come autentica della firma)

COMUNICAZIONE DI AVVIO DEL PROCEDIMENTO E CONTES...

AM. 3.

Oggetto: COMUNICAZIONE DI AVVIO DEL PROCEDIMENTO E CONTESTUALE CONVOCAZIONE CONFERENZ ADI SERVIZI IN MODALITA' SINCRONA - INTERVENTO DI SALVAGUARDIA DELLA TORRE COSTIERA TORRE DELL'OVO - COD. ADB0606 COMUNE DI MARUGGIO. PROCEDURA DI VERIFICA DI ASSOGGETTABILITA' A VIA

Mittente: pec adb <segreteria@pec.adb.puglia.it>

Data: 24/11/2016 18:12

A: Servizio Ecologia <servizio.ecologia@pec.rupar.puglia.it>, protocollo.comune.maruggio@pec.rupar.puglia.it, serviziodefesasuolo.regione@pec.rupar.puglia.it, Giuseppe Pastore <g.pastore@regione.puglia.it>

COMUNICAZIONE DI AVVIO DEL PROCEDIMENTO E CONTESTUALE CONVOCAZIONE CONFERENZ ADI SERVIZI IN MODALITA' SINCRONA - INTERVENTO DI SALVAGUARDIA DELLA TORRE COSTIERA TORRE DELL'OVO - COD. ADB0606 COMUNE DI MARUGGIO. PROCEDURA DI VERIFICA DI ASSOGGETTABILITA' A VIA

Allegati:

maruggio.pdf	776 KB
ALLEGATO MARUGGIO.pdf	1,0 MB

Regione Puglia
Servizio Ecologia

Uffici _____ Entrata

AOO_089/ 12873 del 24/11/2016

SEZIONE AUTORIZZAZIONI AMBIENTALI	
ASSEGNATO A SERVIZIO (art. 4 L. 24/11/1990 e s.m.l.)	IL DIRIGENTE DELLA SEZIONE
Data _____	_____
ASSEGNATO A _____ (art. 5 L. 24/11/1990 e s.m.l.)	IL RESP. SERVIZIO STRUTTURA
Data _____	_____

Al. 7



AUTORITÀ DI BACINO DELLA PUGLIA
 L.R. 9 Dicembre 2002 n. 19
 C/o INNOVA PUGLIA S.P.A. - (EX TECNOFOLIS CSATA)
 Str. Prov. per Casamassima Km 3 - 70010 Valenzano - Bari
 Tel. 080.9182000 - fax. 080.9182244 - C.F. 93289030724
 www.adb.puglia.it e-mail: segreteria@adb.puglia.it pec@segreteria@adb.puglia.it

Via pec

Autorità di Bacino della Puglia
PROTOCOLLO GENERALE
 adbp A00_AFF_GEN
 0015783
 U 24/11/2016 18:11:02

Regione Puglia
Sezione Autorizzazioni Ambientali
Servizio VIA e VINCA
 Via delle Magnolie 6/8
 Z.I. 70026 Modugno (BA)
servizio.ecologia@pec.rupar.puglia.it

p. c. **Comune di Maruggio**
 Via Vittorio Emanuele, n. 41
 74020 Maruggio (TA)
protocollo.comune.maruggio@pec.rupar.puglia.it

Regione Puglia
Sezione Difesa del Suolo e Rischio Sismico
Servizio Difesa del Suolo
 Via delle Magnolie 6/8
 Z.I. 70026 Modugno (BA)
serviziodefessuolo.regione@pec.rupar.puglia.it
g.pastore@regione.puglia.it


OGGETTO: D.Lgs. n. 152/2006 e ss.mm.ii. L.R. 11/2001 e ss.mm.ii. - Comunicazione di avvio del procedimento e contestuale convocazione Conferenza di Servizi in modalità sincrona ai sensi dell'art. 14 ter. L. n. 241/1990 e ss.mm.ii. di cui al D.Lgs. n. 127/2006 III Atto integrativo all'Accordo di Programma Quadro in materia di difesa del suolo. Intervento di salvaguardia della torre costiera "Torre dell'Ovo". Cod. AdB0606. Comune di Maruggio (TA). Procedura di Verifica di Assoggettabilità a VIA.

In riferimento alla nota di pari oggetto trasmessa da codesta Sezione con prot. n. 12406 del 14/11/2016 (acquisita al protocollo di questo Ufficio in data 16/11/2016 con n. 15233), con la quale si convoca (relativamente al progetto indicato in epigrafe) una Conferenza di Servizi in data 25 novembre p.v., si rappresenta che questa Autorità si è espressa in merito con nota prot. n. 6658 del 18/05/2016 che si trasmette in allegato alla presente.

Regione Puglia
 Servizio Ecologia

Vista _____ Entrata
 AOO_089V 12873 del 24/11/2016

Il Segretario Generale
 Prof. Ing. Antonio Rosario Di Santo





AUTORITÀ DI BACINO DELLA PUGLIA
 L.R. 9 Dicembre 2002 n. 19
 C/o INNOVA PUGLIA S.P.A. - (EX TECNOPOLIS CSATA)
 Str. Prov. per Casamassima Km 3 - 70010 Valenzano - Bari
 Tel. 080.9182000 - fax. 080.9182344 - C.F. 93289020724
 www.adb.puglia.it e-mail: segreteria@adb.puglia.it pec: segreteria@pec.adb.puglia.it

Via pec

Autorità di Bacino della Puglia
PROTOCOLLO GENERALE
 adbp AOO_AFF_GEN
 0006658
 U 18/05/2016 12:02:01

Comune di Maruggio
 Via Vittorio Emanuele, n. 41
 74020 Maruggio (TA)
protocollo.comune.maruggio@pec.rupar.puglia.it

p. c. Regione Puglia
 Sezione Difesa del Suolo e Rischio Sismico
 Servizio Difesa del Suolo
 Via delle Magnolie 6/8
 Z.I. 70026 Modugno (BA)
serviziodefesasuolo.regione@pec.rupar.puglia.it
g.pastore@regione.puglia.it

OGGETTO: Richiesta Parere di Conformità ai contenuti del PAI ai sensi dell'art.7 comma 1, lettera c delle NTA relativo ai LAVORI DI SALVAGUARDIA DELLA TORRE COSTIERA DI TORRE DELL'OVO del Comune di Maruggio (TA)

In riferimento al progetto di pari oggetto prot. n. 2500 del 07/03/2016 trasmesso da codesto Comune in data 03/05/2016 (acquisito al protocollo di questo Ufficio in data 03/05/2016 con n. 5784), si rappresenta, quanto segue.

Premesso che:

- con Delibera di Comitato Istituzionale di questa Autorità n. 25 del 13/11/2015 è stato adottato il PAI per il territorio comunale di Maruggio;
- in data 14/10/2014 con nota n. 12772 questa Autorità ha espresso parere di conformità al PAI con prescrizioni al progetto inviato dal comune di Maruggio in data 19/02/2014 con n. 2116 (acquisito al protocollo di questo Ufficio in data 24/02/2014 con n. 2311);
- in data 16/02/2016 il comune di Maruggio ha trasmesso una nuova progettazione di cui al protocollo comunale n. 1319 del 05/02/2016 (acquisito al protocollo di questo Ufficio in data 16/02/2016 con n. 2027) senza che gli elaborati fossero, tuttavia, firmati e timbrati dai Professionisti redattori ai sensi della normativa vigente, e di cui alla nota di questa Autorità prot. n. 2700 del 29/02/2016;
- in data 03/05/2016 il Comune ha nuovamente trasmesso una nuova progettazione (protocollo Comunale n. 2500 del 07/03/2016 acquisita al protocollo di questo Ufficio in data 03/05/2016 con n. 5784), con gli elaborati firmati dall'Arch. Aldo Caforio (Capogruppo), Ing. Giovanni Caprino, Prof. Ing. Alberto Noli e Geol. Antonio Mattia Fusco;
- il presente parere è, pertanto, riferito alla progettazione di cui al precedente punto;

- le aree cui al presente progetto risultano classificate nel PAI di cui sopra come PG3 (pericolosità geomorfologica molto elevata) e pertanto sono sottoposte alle disposizioni normative particolari dell'art. 13 delle Norme Tecniche di Attuazione (non quindi all'art. 7 delle NTA citato nella nota di trasmissione che disciplina, invece, aree ad alta pericolosità idraulica);
- così come riportato nella relazione tecnica trasmessa gli interventi del presente progetto differiscono da quelli previsti in quello precedentemente inviato e di cui al precedente punto, prevedendosi, in particolare, l'eliminazione della diga soffolta e la creazione di una scogliera radente addossata alla falesia, maggiormente estesa di quella inizialmente prevista. Per quanto indicato nella "Relazione Tecnica Illustrativa", la scelta di eliminare la diga soffolta nasce dalla richiesta di integrazione effettuata dalla Soprintendenza archeologica e dalle obiezioni poste dal "Comitato Cittadino Antinucleare";
- attualmente sono quindi previsti:
 - interventi di protezione della falesia consistenti in scogliera radente costituita da massi naturali del peso compreso tra le 3 e le 7 tonnellate, con quota massima sul livello del mare di 3.50 m e sviluppo di circa 18 m (in emersione) e più di 7,5 m in sommersione. Tale scogliera ingloberà una fondazione ciclopica in calcestruzzo addossata al piede della fondazione del muro esistente;
 - interventi di sistemazione della Torre stessa consistenti in consolidamento della fondazione in c.a. esistente; ricostruzione e sistemazione del paramento murario esistente; massetto di spianamento della superficie fuori acqua necessario ai fini delle lavorazioni per il ripristino del paramento murario posto a protezione del costone e per la sua manutenzione.

Considerato che:

1. nelle documentazioni progettuali è presente lo studio meteo-marino, a firma del Prof. Noli, nel quale sono riportati i calcoli per il dimensionamento degli elementi lapidei costituenti la scogliera. Al riguardo si rileva che il tirante idrico al piede dell'opera ha tenuto conto anche del sovrarzo barico e di marea, secondo ipotesi già espresse in precedenza dal Prof. Noli;
2. non sono riportate le verifiche di stabilità nella nuova configurazione progettuale ed è pertanto necessario che nella fase di progettazione esecutiva siano eseguite nuove verifiche di stabilità nella configurazione *post-intervento* nel quale dovrà essere considerata l'effettiva capacità di contenimento del muro esistente, così come ripristinato, comprensiva della capacità di sostegno al piede determinata dalla nuova fondazione e dalla scogliera di progetto;
3. non sono note le somme di progetto effettivamente destinate ad interventi di difesa del suolo da quelle probabilmente inquadrabili nelle manutenzioni del manufatto esistente, per il quale si invita l'Ente finanziatore alle verifiche del caso.

Alla luce di quanto detto, questa Autorità esprime parere di compatibilità al PAI alle opere di progetto a patto che:

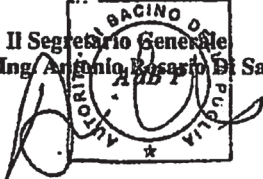
- a) la fondazione di progetto venga realizzata in modo da essere staticamente solidale con quella esistente, in modo da resistere congiuntamente alle azioni cui saranno sottoposte. Inoltre venga realizzata con consistente pendenza verso mare e adeguata rugosità (ad esempio con ammorsamento di massi naturali di sufficiente pezzatura) in modo tale da dare un contributo alla riduzione degli effetti dovuti al moto ondoso (analogamente a quanto già indicato con nota di questa Autorità prot. n. 12772 del 14/10/2014);
- b) in fase di progettazione esecutiva siano confermate, mediante verifiche numeriche, condizioni di stabilità dell'area nella fase di post-intervento secondo la presente configurazione progettuale, tenendo conto dell'effettiva capacità di contenimento del muro esistente da ripristinarsi, considerando la nuova configurazione fondale, e sulla base di ogni opportuno approfondimento geologico tecnico, volto anche a determinare sperimentalmente i parametri geotecnici dello strato calcarenitico superiore (così come già indicato con nota di questa Autorità prot. n. 12772 del 14/10/2014);
- c) un apposito studio, eventualmente basato sull'uso di modelli numerici, testimoni che la nuova soluzione progettuale non sia peggiorativa sia in termini di stabilità degli elementi (naturali e antropici) presenti nell'area, sia in termini di accumulo e/o erosione dei materiali sciolti movimentati dalle correnti marine;
- d) sia garantita la sicurezza delle maestranze impegnate nelle lavorazioni.

Sarà compito esclusivo del RUP di codesto Comune la verifica dell'ottemperanza delle prescrizioni richieste.

Ciò detto si rappresenta sin da ora che eventuali riduzioni del grado di pericolosità dell'area potranno essere valutate solo a valle del collaudo delle opere, e sulla scorta delle risultanze (da illustrarsi opportunamente in apposite relazioni) di attività di monitoraggio di durata non inferiore a 2 anni (a partire dal collaudo delle opere), che testimonino, congiuntamente ad ogni altra opportuna successiva analisi tecnica, condizioni di assoluta stabilità delle aree.

Il presente parere si riferisce agli elaborati progettuali in possesso di questa Autorità, timbrati e firmati dal Segretario Generale, di cui una copia potrà essere ritirata nei giorni e nelle ore di apertura al Pubblico, previa consegna della seconda copia (non trasmessa) e previo accordo con il Funzionario indicato a piè di pagina.

Il Segretario Generale
Prof. Ing. Antonio Rosario Di Santo



M3

Servizio Ecologia

Da: "PEC SR-PUG" <mbac-sr-pug@mailcert.beniculturali.it>
 A: <servizio.ecologia@pec.rupar.puglia.it>; <mbac-sabap-le@mailcert.beniculturali.it>
 Data invio: martedì 22 novembre 2016 13.31
 Allega: 14245 maruggio - torre dell'ovo0001.pdf
 Oggetto: maruggio - torre dell'ovo - salvaguardia costiera - trasm issione nota prot 14245 del 22 nov 2016



Ministero dei beni e delle attività culturali e del turismo

SEGRETARIATO REGIONALE PER LA PUGLIA


carolina ficco
080 5281138

Regione Puglia
 Sezione Autorizzazioni Ambientali
 AOO_089/PROT
 22/11/2016 - 0012756
 Post. Ingresso - Reparto. Piacenzia Generale

SEZIONE AUTORIZZAZIONI AMBIENTALI	
ASSEGNATO A SERVIZIO (art. 4 L. 241/1990 e s.m.l.)	IL DIRIGENTE DELLA SEZIONE
Data _____	_____
ASSEGNATO A (art. 6 L. 241/1990 e s.m.l.)	IL RESP. SERVIZIO/STRUTTURA
Data _____	_____

Severani

22/11/2016



*Ministero dei Beni e delle
Attività Culturali e del Turismo*
SEGRETARIATO REGIONALE PER LA PUGLIA
BARI

MOD. 104

Bari, 22/11/2016

Alla Regione Puglia – Servizio VIA e VINCA
servizio.ecologia@pec.rupar.puglia.it

Alla Soprintendenza Archeologia, Belle Arti e
Paesaggio per le province di Brindisi,
Lecce e Taranto
mbac-sabap-le@maicert.beniculturali.it

Prot. N. 14245 / 2016
Classifica: 36.90/163 Allegati

Risposta al "Foglio n°" def.....
Servizio..... N

OGGETTO: Maruggio (TA) – Cod. AdB0606 – Verifica di assoggettabilità a VIA - Intervento di salvaguardia della torre costiera "Torre dell'Ovo". D.Lgs. n. 152/2006 e ss.mm.ii. – L.R. 11/2001.
Conferenza di Servizi: 25/11/2016 - Avvio del procedimento.

Facendo seguito a quanto indicato nel DPCM 171/2014 di riorganizzazione di questa Amministrazione, con riferimento alla conferenza di servizio di cui all'oggetto si comunica che il parere definitivo verrà reso dalla Soprintendenza Archeologia, Belle Arti e Paesaggio per le province di Brindisi, Lecce e Taranto, sede di Lecce.

Il Segretario Regionale
Dirigente
(Dr.ssa Eugenia Vantaggiato)

Arch. Francesca Marmo
francesca.marmo@beniculturali.it
080 5281120
ab-Mex

Regione Puglia
Sezione Autorizzazioni Ambientali

ADD_089/PROT
22/11/2016 - 0012756
Prot. Ingresso - Registro Protocollo Generale



Strada dei Dottori - Isolato 49 - 70122 - BARI
Tel. +39 080 5281111 Fax +39 080 5281114 e mail: puglia@beniculturali.it PEC: mbac-sr-pug@maicert.beniculturali.it

Servizio Ecologia

Da: "PEC - Soprintendenza A.B.A.P - Lecce" <mbac-sabap-le@mailcert.beniculturali.it>
 A: <servizio.ecologia@pec.rupar.puglia.it>;
 <lavoripubblici.comune.maruggio@pec.rupar.puglia.it>;
 <serviziodefesasuolo.regione@pec.rupar.puglia.it>;
 <servizio.lavoripubblici@pec.rupar.puglia.it>; <servizio.assettoterritorio@pec.rupar.puglia.it>
 Data invio: martedì 22 novembre 2016 15.08
 Allega: 7267.pdf
 Oggetto: TA 7267 MARUGGIO (TA) - Torre costiera Torre Ovo

AM



*Ministero dei Beni e delle Attività Culturali
e del Turismo*

Soprintendenza archeologia, belle arti e paesaggio
per le province di Brindisi, Lecce e Taranto
Lecce

Via Antonio Galvani n° 2 - 73100 Lecce
 Telefono: 0832/248311 - Fax: 0832/248340
 Telefono Voip (solo per le sedi del MINACI): 80024 4501
 Sito istituzionale: <http://www.abap-le.beniculturali.it>
 Posta Elettronica Certificata: mbac-sabap-le@mailcert.beniculturali.it
 Posta Istituzionale: sabap-le@beniculturali.it
 Segreteria del Soprintendente: sabap-le.segreteria@beniculturali.it
 URI: sabap-le.urp@beniculturali.it

Si invia in allegato quanto in oggetto

Regione Puglia
Sezione Autorizzazioni Ambientali

AOO_089/PROT
24/11/2016 - 0012864
Prot. Ingresso - Registro Protocolli Generali

SEZIONE AUTORIZZAZIONI AMBIENTALI	
<i>VIA-VINCA</i>	
ASSEGNATO A SERVIZIO (art. 4 L. 24/1/1990 e s.m.i.)	IL DIRIGENTE DELLA SEZIONE
Data _____	
ASSEGNATA (art. 5 L. 24/1/1990 e s.m.i.)	IL RESP. SERVIZIO SCRITTURA
Data _____	<i>[Signature]</i>

22/11/2016



**Ministero dei beni e delle
attività culturali e del turismo**

SOPRINTENDENZA ARCHEOLOGIA BELLE ARTI E PAESAGGIO
PER LE PROVINCE DI BRINDISI, LECCE E TARANTO
LECCE

MIBACT-SABAP-LE
PROTOCOLLO
0007267 22/11/2016
Cl. 34.19.04/98

Alla Regione Puglia
Dip. Mobilità, Qualità Urbana
Opere Pubbliche, Ecologia e Paesaggio
Sezione Autorizzazioni Ambientali
Servizio VIA e VINCA
MODUGNO (BA).

servizio.ecologia@pec.rupar.puglia.it

Al Comune di MARUGGIO

lavoripubblici@comune.maruggio.it

Risposta al Foglio del 14.11.2016
Rif. Prot. 7084 del 21.11.2016
Cl. 34.19.04/98

OGGETTO: MARUGGIO (TA)

Loc. Torre Ovo-
D.l.vo n. 152/2006 e ss.mm.ii.-L.R.11/2001 e ss.mm.ii.
Comunicazione di avvio procedimento e contestuale Convocazione Conferenza dei Servizi
in modalità sincrona ai sensi dell'art.14 ter L.n.241/1990 e ss.mm.ii. di cui al D.l.vo
n.127/2016, III Atto integrativo all'Accordo di Programma Quadro in materia di difesa del
suolo. Intervento di salvaguardia della Torre costiera "Torre Ovo"
Procedura di Verifica di assoggettabilità a VIA

Regione Puglia
Sezione Autorizzazioni Ambientali

ACQ_089/PROT
24/11/2016 - 0012864
Prot. Ingresso - Registro - Procedura Generale

E.p.c. Alla Regione Puglia

Sezione Difesa del Suolo

serviziocofesasuolo.regione@pec.rupar.puglia.it

Sezione LL.PP.

serviziolavoripubblici@pec.rupar.puglia.it

Sezione Tutela e valorizzazione del Paesaggio

servizioassettoterritorio@pec.rupar.puglia.it

In riferimento alla nota che si riscontra a margine, relativa al progetto in argomento, questa Soprintendenza chiede che il predetto progetto venga integrato con le seguenti elaborati e/o documenti:

- Tavole di dettaglio in scala adeguata (1/50) degli interventi nell'ambito dell'area della Torre;
- computo metrico estimativo;
- relazione di dettaglio sugli interventi da andare ad effettuare con tecniche e tecnologie d'intervento;
- relazione di dettaglio su individuazione, descrizione e valutazione degli impatti ambientali del progetto nelle varie fasi di realizzazione dell'opera;
- relazione e tavole sulle misure di mitigazione, di compensazione e relative misure di monitoraggio dell'intervento;
- tavole ed elaborati sugli interventi previsti nell'ambito dell'area della torre/o adiacenti alla stessa;



Ministero
dei beni e delle
attività culturali
e del turismo

Via Galileo, n. 2 - 73100 - LECCE
tel 0832 248311 - fax 0832 248340 - C.F. 93075250758
E-mail: sabap-le@beniculturali.it
pec: mibact.sabap-le@mailcert.beniculturali.it

[Handwritten signature]



**Ministero dei beni e delle
attività culturali e del turismo**

**SOPRINTENDENZA ARCHEOLOGIA BELLE ARTI E PAESAGGIO
PER LE PROVINCE DI BRINDISI LECCE E TARANTO
LECCE**

- schede di tecniche di documentazione su elementi strutturali, e/o accessori ai lavori con elaborati di calcolo in forma canonica e non informatizzata;
- elaborati specifici relativi ai muri di sostegno e/o strutture in cls armato con calco in forma canonica e non informatizzata;
- relazione specifica su eventuali possibili situazioni di rischio su elementi storico-culturali (torre).

Si resta in attesa dell'invio della documentazione richiesta al fine di consentire a questa Amministrazione l'esercizio delle proprie funzioni.

p.o. del Soprintendente
Il Funzionario
Arch. Carmelo DI FONZO

Il Responsabile del Procedimento
Arch. Carmelo DI FONZO
tab



Ministero
dei beni e delle
attività culturali
e del turismo

Via Galileo, n. 2 - 73100 - LECCE
tel 0832 248311 - fax 0832 248340 - C F 93075250758

E-mail: sabap.le@beniculturali.it

pec: mbac.sabap.le@mi.cert.beniculturali.it

Am 7

COMITATO REGIONALE PER LA VALUTAZIONE DI IMPATTO AMBIENTALE, AUTORIZZAZIONE INTEGRATA AMBIENTALE E VALUTAZIONE DI INCIDENZA

UFF. VIA/URCA
SERIARI

Al Dirigente della Sezione Ecologia
SEDE

Parere espresso nella seduta del /03/2017
ai sensi del Regolamento Regionale n. 10/2011, approvato con D.G.R. n. 1099 del 16.05.2011

Procedura di verifica di assoggettabilità a VIA
"Lavori di Salvaguardia della Torre Costiera di Torre Ovo"
- L.R. 11/2001 e ss.mm.ii. e D.Lgs. n. 152/2006 e ss.mm.ii. -

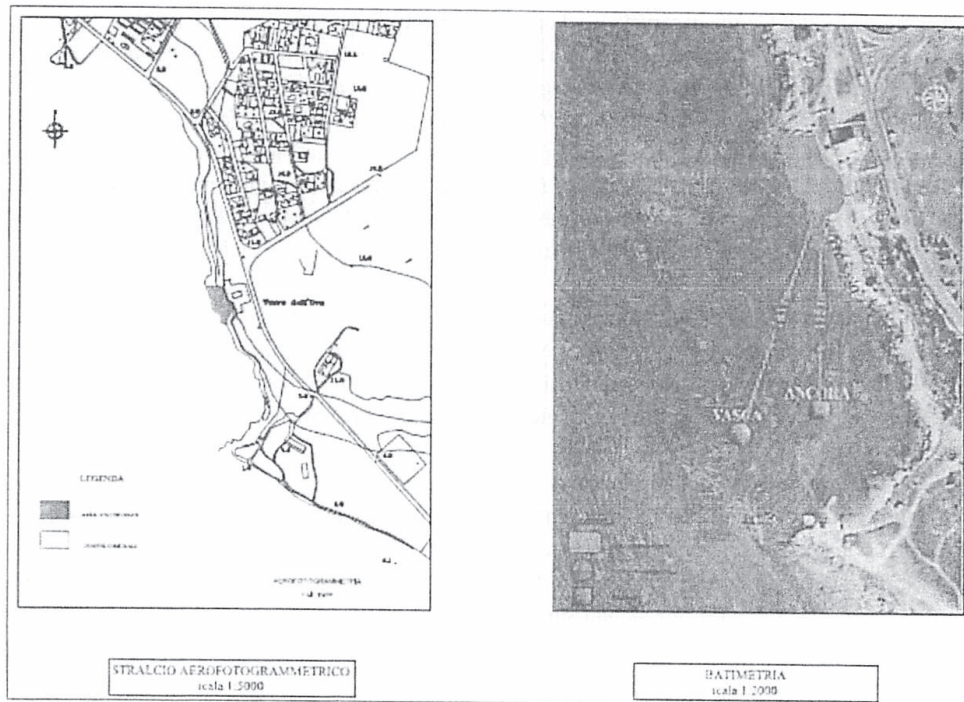
Regione Puglia
Servizio Ecologia

Proponente : Comune di Maruggio (Ta)

Uscita _____ Entrata _____
AOO_089/ 3330 del 4/4/17

1. Inquadramento territoriale e quadro di riferimento progettuale

(Dalla Relazione illustrativa) Torre dell'Ovo sorge su un tratto di costa al confine con il territorio di Torricella ed a circa 32 km da Taranto, sulla litoranea Jonico - Salentina. E' posta in posizione strategica nella parte più alta del territorio circostante su un costone roccioso posto a strapiombo a circa 14 metri s.l.m. ed avanzato verso il mare rispetto al resto del litorale. La Torre dell'Ovo per la posizione, dimensione, utilizzo e storia nei secoli ha caratterizzato il sito, tanto che il litorale circostante ha preso il nome della torre medesima, assumendo la funzione di simbolo per il tratto di litorale tarantino.



La torre, per la sua posizione strategica a strapiombo sul mare, essendo ben visibile da tutto il litorale circostante, all'inizio del secolo scorso, in quanto proprietà del Demanio Militare, ha

9626

**COMITATO REGIONALE PER LA VALUTAZIONE DI IMPATTO AMBIENTALE, AUTORIZZAZIONE
INTEGRATA AMBIENTALE E VALUTAZIONE DI INCIDENZA**

svolto la funzione di faro, sia per scopi militari, domina tutta quella zona di mare, che per scopi civili, al largo della torre, sino alla fine degli anni sessanta, vi era una tonnara funzionante.

Sui lati nord ed est furono realizzati dei nuovi corpi di fabbrica destinati ai militari in servizio, e nella seconda guerra mondiale anche un bunker sul lato sud.

A causa della posizione posta a strapiombo sul mare, la roccia tufacea tenera su cui poggia la torre ha subito e continua a subire costantemente gli effetti aggressivi e corrosivi delle mareggiate.

Per rimediare, già agli inizi del secolo scorso, fu realizzata una muratura ciclopica in tufo carparo, per tutta l'altezza del costone, a protezione del costone stesso, il cui degrado, col tempo, avrebbe provocato la disgregazione della roccia del costone con il probabile crollo della Torre dell'Ovo.

Tuttavia, benché tale intervento abbia preservato nei decenni il costone roccioso, nel tempo, tanto la fattura delle opere di protezione, quanto la mancata manutenzione degli ultimi trent'anni, a seguito dell'intensificarsi dei fenomeni di aggressione del mare, per le note mutate condizioni climatiche e meteomarine, tale protezione risulta instabile e presenta diversi crolli.

2. Descrizione dell'intervento

Il progetto in esame è parte di un progetto più articolato a parte del quale l'Amm.ne ha in questa fase rinunciato.

In sede di discussione della Conferenza di Servizio del 29.05.2015 per l'Acquisizione dei pareri di tutti gli enti interessati al progetto al fine della redazione del progetto esecutivo, sono state formulate, infatti, alcune osservazioni da parte degli enti presenti ed in particolare;

- la Soprintendenza archeologica in merito alla "...prossimità della "Foresta pietrificata"....." ha richiesto che sia effettuato un'indagine archeologica, diretta, puntuale subacquea di tutta l'area interessata dalla realizzazione della barriera a mare oltre alle aree adiacenti;

- il Comitato Cittadino Antinucleare depositava osservazioni, in merito alle scelte progettuali di difesa del tratto di costa evidenziando, nonostante la puntuale indagine marina effettuata anche mediante video riprese, l'insufficienza di tali indagini e dello studio in relazione ad una serie di problematiche inerenti la realizzazione di una scogliera distaccata in mare ipotizzata a protezione della costa.

Alla luce di quanto emerso durante la conferenza dei servizi al fine di semplificare notevolmente la procedura e ridurre i tempi di approvazione per poi giungere alla esecuzione delle opere di protezione del costone, è stata stralciata dal progetto la scogliera distaccata a mare, prevedendo in progetto soltanto le opere di difesa radente a protezione del paramento murario in evidente stato di disgregazione.

L'intervento consisterà nella realizzazione di una scogliera radente ed il recupero del paramento murario con una prima fase di allestimento del cantiere, ricognizione dei fondali e l'apprestamento di una barriera antinquinamento; successivamente l'installazione di gru per provvedere al posizionamento a mare dei massi per la formazione della scogliera a ridosso del paramento murario mentre nei punti più lontani saranno utilizzati mezzi marittimi. Posizionati i primi massi della scogliera si realizzerà la fondazione ciclopica in cls, larga 5,00 mt., lunga circa 60 mt. e alta circa 2,20 mt.

Sulla fondazione così realizzata verrà allestito il ponteggio per il recupero e consolidamento del paramento murario con il metodo scuci e cucì ed il ricollocamento nei tratti crollati di nuova muratura.

[Handwritten signatures and initials]

**COMITATO REGIONALE PER LA VALUTAZIONE DI IMPATTO AMBIENTALE, AUTORIZZAZIONE
INTEGRATA AMBIENTALE E VALUTAZIONE DI INCIDENZA**

Completato il recupero della muratura verranno collocati gli ultimi scogli a completamento della barriera e occultamento della fondazione ciclopica in cls.

In sintesi le opere previste consistono:

- interventi per la realizzazione di fondazione ciclopica in cls;
- interventi per la mitigazione degli effetti delle mareggiate attraverso la posa in opera di scogli di natura calcarea a ridosso della torre;
- interventi per la ricostruzione e sistemazione del paramento murario esistente.

3. Pareri

Autorità di Bacino

L'AdB con nota del 18.05.2016 prot. 0006658, del 24.11.2015 ha espresso il parere qui di seguito riportato, richiamato nella successiva nota prot. 0015763 del 24.11.2016.

Queste sono le conclusioni dell'AdB il cui parere risulta favorevole con prescrizioni e così testualmente dispone:

" Premesso che:

- in data 03/05/2016 il Comune ha nuovamente trasmesso una nuova progettazione (protocollo Comunale n. 2500 del 07/03/2016 acquisita al protocollo di questo Ufficio in data 03/05/2016 con n. 5784), ...;
- il presente parere è, pertanto, riferito alla progettazione di cui al precedente punto;
- le aree cui al presente progetto risultano classificate nel PAI di cui sopra come PG3 (pericolosità geomorfologica molto elevata) e pertanto sono sottoposte alle disposizioni normative particolari dell'art. 13 delle Norme Tecniche di Attuazione (non quindi all'art. 7 delle NTA citato nella nota di trasmissione che disciplina, invece, aree ad alta pericolosità idraulica);
- così come riportato nella relazione tecnica trasmessa gli interventi del presente progetto differiscono da quelli previsti in quello precedentemente inviato e di cui al precedente punto, prevedendosi, in particolare, l'eliminazione della diga soffolta e la creazione di una scogliera radente addossata alla falesia, maggiormente estesa di quella inizialmente prevista. Per quanto indicato nella "Relazione Tecnica Illustrativa", la scelta di eliminare la diga soffolta nasce dalla richiesta di integrazione effettuata dalla Soprintendenza archeologica e dalle obiezioni poste dal "Comitato Cittadino Anti nucleare";
- attualmente sono quindi previsti:
 - **interventi di protezione della falesia** consistenti in scogliera radente costituita da massi naturali del peso compreso tra le 3 e le 7 tonnellate, con quota massima sul livello del mare di 3.50 m e sviluppo di circa 1,8 m (in emersione) e più di 7,5 m in sommersione. Tale scogliera ingloberà una fondazione ciclopica in calcestruzzo addossata al piede della fondazione del muro esistente;
 - **interventi di sistemazione della Torre stessa** consistenti in consolidamento della fondazione in c.a. esistente; ricostruzione e sistemazione del paramento murario esistente; massetto di spianamento della superficie fuori acqua necessario ai fini delle lavorazioni per il ripristino del paramento murario posto a protezione del costone e Per la sua manutenzione.

Handwritten signatures and initials are present at the bottom of the page, including a large signature on the right side and several smaller ones below it.

**COMITATO REGIONALE PER LA VALUTAZIONE DI IMPATTO AMBIENTALE, AUTORIZZAZIONE
INTEGRATA AMBIENTALE E VALUTAZIONE DI INCIDENZA**

Alla luce di quanto detto, questa Autorità esprime **parere di compatibilità al PAI** alle opere di progetto a patto che:

- a) la fondazione di progetto venga realizzata in modo da essere staticamente solidale con quella esistente, in modo da resistere congiuntamente alle azioni cui saranno sottoposte. Inoltre venga realizzata con consistente pendenza verso mare e adeguata rugosità (ad esempio con ammorsamento di massi naturali di sufficiente pezzatura) in modo tale da dare un contributo alla riduzione degli effetti dovuti al moto ondoso (analogamente a quanto già indicato con nota di questa Autorità prot. n. 12772 del 14/10/2014);
- b) in fase di progettazione esecutiva siano confermate, mediante verifiche numeriche, condizioni di stabilità dell'area nella fase di post-intervento secondo la presente configurazione progettuale, tenendo conto dell'effettiva capacità di contenimento del muro esistente da ripristinarsi, considerando la nuova configurazione fondale, e sulla base di ogni opportuno approfondimento geologico tecnico, volto anche a determinare sperimentalmente i parametri geotecnici dello strato calcarenitico superiore (così come già indicato con nota di questa Autorità prot. n. 12772 del 14/10/2014);
- c) un apposito studio, eventualmente basato sull'uso di modelli numerici, testimoni che la nuova soluzione progettuale non sia peggiorativa sia in termini di stabilità degli elementi (naturali e antropici) presenti nell'area, sia in termini di accumulo e/o erosione dei materiali sciolti movimentati dalle correnti marine;
- d) sia garantita la sicurezza delle maestranze impegnate nelle lavorazioni.

Sarà compito esclusivo del RUP di codesto Comune la verifica dell'ottemperanza delle prescrizioni richieste.

4. Il progetto ed i piani territoriali

PRC (Piano Regionale delle Coste)

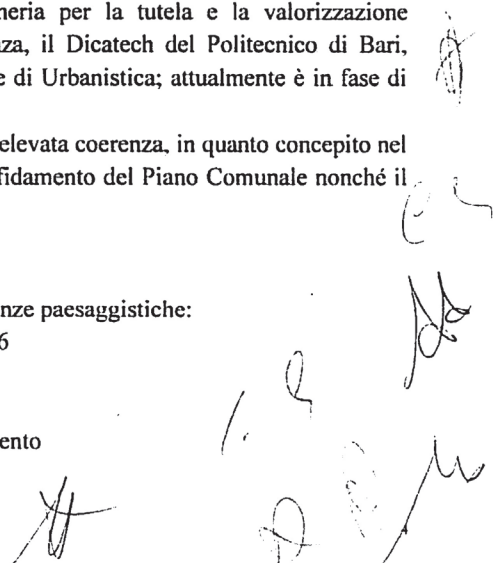
Il Comune di Maruggio ha avviato la redazione del PCC contemporaneamente al Comune di Torricella, anche in virtù di un Protocollo di intesa coordinato dalla Regione Puglia e partner di altissimo livello come il centro di ricerche di ingegneria per la tutela e la valorizzazione dell'ambiente e del territorio dell'università La Sapienza, il Dicatech del Politecnico di Bari, l'istituto nazionale di Bioarchitettura, l'istituto nazionale di Urbanistica; attualmente è in fase di redazione il Rapporto Ambientale.

L'intervento, come affermato dai progettisti, presenta un'elevata coerenza, in quanto concepito nel medesimo orientamento che ha guidato i parametri di affidamento del Piano Comunale nonché il protocollo di Intesa interistituzionale sopra riferito.

PPTR (Piano Paesaggistico Territoriale Regionale)

Il Sistema delle tutele del PPTR rileva le seguenti emergenze paesaggistiche:

- Immobili ed aree di notevole interesse pubblico BP - 136
- Territori costieri BP - 142
- Stratificazione insediativa/siti storico culturali - UCP
- Strada panoramica - UCP in adiacenza all'area di intervento
- Vincolo idrogeologico - UCP



**COMITATO REGIONALE PER LA VALUTAZIONE DI IMPATTO AMBIENTALE, AUTORIZZAZIONE
INTEGRATA AMBIENTALE E VALUTAZIONE DI INCIDENZA**

L'intervento, come affermato dai progettisti risulta compatibile con le specifiche norme di tutela paesaggistica previste dal P.P.T.R. valevoli per le componenti considerate in quanto le opere da realizzare tendono alla salvaguardia e alla conservazione dell'area stessa.

PTA (Piano regionale di Tutela delle Acque)

Nel sito in questione, pur non avulso da criticità legate ai temi generali che riguardano gli acquiferi carsici in Puglia e alla precarietà di tali equilibri, l'intervento in progetto non interferisce con tali dinamiche né confligge in alcun modo con le misure di salvaguardia del PTA.

Piano Regolatore Generale del Comune di Maruggio

Le aree su cui insiste l'intervento progettuale sono tipizzate dal vigente strumento di pianificazione del comune di Maruggio quali zone F3 "aree di rispetto litoraneo"; in tali aree, ai sensi delle Norme Tecniche di Attuazione del PRG, sono consentiti, come da progetto, interventi di risanamento conservativo e di tutela del patrimonio ambientale esistente.

5. Alternative progettuali

Le alternative di progetto considerate oltre il tipo di intervento proposto sono:

1. ripascimento artificiale annuale;
2. barriere emerse;
3. posizionamento di una barriera soffolta
4. alternativa "zero": non intervento.

1. La prima soluzione comporta il reperimento di grandi quantità di materiale con costi economici ed ambientali rilevanti anche a carico delle aree di reperimento del materiale. Inoltre, i predetti interventi non sortirebbero l'effetto previsto poiché il materiale apportato, in assenza di ulteriori opere di protezione del litorale può essere rapidamente allontanato da violente mareggiate successive.

2. Le barriere emerse, rappresentano di gran lunga il più efficace sistema di abbattimento del contenuto energetico del moto ondoso, ma presentano a loro svantaggio un rilevante impatto ambientale di natura paesaggistica e di dinamica fluida e solida.

In particolare la presenza di pennelli e barriere artificiali per il contenimento dell'erosione costiera tali da non permettere ricircolo delle acque, condizioni meteomarine di grande stabilità, temperature delle acque più alte favoriscono lo sviluppo di microalghe tossiche e potenzialmente tossiche.

3. Il posizionamento di una barriera soffolta (soluzione inizialmente considerata e poi trascurata) lungo il litorale prospiciente Torre dell'Ovo avrebbe potuto incidere se pur indirettamente sull'area perimetrata quale SIC "Isola di S. Pietro - Torre Canneto" o sugli habitat e habitat di specie presenti nel SIC "Duna di Campomarino", poiché la sua costruzione avrebbe potuto localmente comportare la sottrazione di risorse naturali ovvero di substrati su cui insistono particolari biocenosi.

Tali motivazioni ne hanno determinato la non idoneità tra le alternative perseguibili.

L'alternativa "zero" (non intervento) comporterebbe il mantenimento delle condizioni di degrado e l'incremento dello scenario di rischio all'erosione con aumento delle quote di esposto.

6. Analisi costi benefici

**COMITATO REGIONALE PER LA VALUTAZIONE DI IMPATTO AMBIENTALE, AUTORIZZAZIONE
INTEGRATA AMBIENTALE E VALUTAZIONE DI INCIDENZA**

(Dallo SIA) Atteso che i potenziali impatti che potrebbero verificarsi sulle componenti ambientali interessate dalle attività progettuali ed in particolare sui siti di importanza comunitaria "Posidonieto Isola Di S. Pietro - Torre Canneto" e "Duna di Campomarino" sono risultati di lieve entità e di breve durata esercitandosi soltanto durante la fase di cantiere, soprattutto in ragione della semplice e puntuale opzione progettuale prescelta, si può ritenere che il costo ambientale sia assolutamente soccombente a fronte dei benefici che il contesto ambientale e soprattutto quello socio-culturale ne ricaverebbe. Questi ultimi possono ritenersi corrispondenti alla mancata perdita di un bene culturale corrispondente alla Torre....

Per quanto attiene ai costi non ambientali, sono da considerarsi quelli di realizzazione delle opere ed i costi di manutenzione, oltre a quelli di monitoraggio.

I primi legati ai costi unitari della fornitura e della posa in opera dei materiali, i secondi invece al funzionamento e all'efficacia delle diverse opere misurabili in funzione delle perdite di materiale litoide impiegato.

Il dettaglio è rinvenibile dal computo metrico di progetto, mentre si possono escludere perdite tali da richiedere costanti azioni di manutenzione.

I costi di monitoraggio invece, rientrano in azioni di gestione della costa che ne avvantaggiano la pianificazione integrata, quindi potrebbero trascurarsi atteso che il loro ritorno utile li giustificerebbe anche se fossero fini a sé stessi.

Pertanto anche una sommaria analisi costi benefici rivela l'assoluta convenienza di un'opera siffatta, per i beni culturali ed ambientali che si prefigge di salvaguardare e per le importanti ricadute sotto il profilo culturale e socio-economico (essenzialmente legato alla fruizione turistica dei luoghi).

7. Impatti

L'opera in progetto interviene in un contesto sensibile ma è finalizzata ad aumentarne la resilienza se pur in modo puntuale. Le opere radenti hanno come precipua finalità quella di proteggere esclusivamente il tratto di costa cui sono posti. I rivestimenti, in particolare, funzionano quale semplice protezione superficiale della costa realizzata mediante gabbionate, massi rocciosi oppure elementi artificiali di calcestruzzo (tetrapodi).

Rilevante è nelle adiacenze dell'area di intervento la presenza della "foresta pietrificata".

(Dallo SIA) La foresta fossile di Torre Ovo è un sito di interesse mondiale in quanto è l'unico ad essere sommerso dalle acque. Ad una profondità di circa 6 metri, su una superficie di circa 800 mq, si possono ammirare queste formazioni troncoideali che spuntano dal fondale.

Esistono varie ipotesi riguardanti la genesi di questa sorta di monoliti con fori al centro che popolano i fondali di questo sito. La teoria scientifica sostiene che l'origine sia dovuta ad un fenomeno di attività millenaria di microrganismi scavatori

del sedimento argilloso/sabbioso presente. Queste gallerie (con la sabbia indurita che le circondava) avrebbero poi resistito all'erosione successiva dell'ingressione marina dando origine ai tronchi e rami pietrificati che oggi si possono osservare.

Alcuni sono ancora in posizione eretta e sono tuttavia molto suggestivi.

Il visitatore subacqueo attento si ritrova in un mondo magico pieno di spunti d'immaginazione in uno scenario senza tempo. La vasca ovale di pietra è ancora un mistero da svelare. La si vede stagliare all'orizzonte e farsi luce man mano che si avvanza verso di essa, con indubbio impatto

**COMITATO REGIONALE PER LA VALUTAZIONE DI IMPATTO AMBIENTALE, AUTORIZZAZIONE
INTEGRATA AMBIENTALE E VALUTAZIONE DI INCIDENZA**

emotivo. L'immersione non richiede particolari doti subacquee in quanto si svolge in curva di sicurezza a profondità di 5-7 metri nella baia a forma di uovo (da qui il nome della località e della torre di guardia saracena) e pertanto questi luoghi sono stati, e lo sono ancora oggi, oggetto di sciacallaggio ambientale marino.

Anche per evitare questi fenomeni, sarebbe opportuno che la "foresta pietrificata" fosse tutelata quale patrimonio ambientale, ad esempio istituendo qui un'area protetta marina.

Nella progettazione dell'opera si è tenuto in considerazione tale sito collocando gli interventi a distanza di sicurezza in modo tale da non provocare alcuna interferenza con lo stesso.

La rinuncia alla realizzazione della barriera soffolta porta ad escludere impatti di qualche significato sulla flora e sulla fauna ed altresì sono esclusi impatti sugli ecosistemi marini e biocenosi, che troverà un nuovo ambiente ripariale circoscritto sul quale potrà comunque facilmente insediarsi.

Le biocenosi riscontrate nell'area vasta oggetto dell'intervento, così come già evidenziato, sono costituite principalmente da Fondi Duri ad Alghe Fotofile.

Il posizionamento dei massi su substrati quasi nudi non provocherà danni notevoli alle comunità bentoniche. In generale, attesa anche la soluzione progettuale adottata consistente in una semplice opera radente, la sottrazione degli habitat preesistenti è da intendersi temporanea in quanto il ripopolamento dei massi da parte delle comunità bentoniche ristabilirà l'equilibrio ecologico iniziale. Non si prevedono impatti neanche per le altre biocenosi presenti più al largo in quanto essendo molto limitati i fenomeni di inquinamento da sedimenti fini, si esclude che questi ultimi possano danneggiare le comunità fotofile presenti in zona e tantomeno il posidonieto presente ad oltre 1200 m dalla costa.

8. Mitigazione degli impatti in fase di cantiere

Vengono elencate, come indicate nel SIA, una serie di misure di mitigazione degli impatti attesi in fase di cantiere.

" Tali interventi consistono:

- la bonifica preventiva del fondo marino, preliminare alla esecuzione di escavazioni, da eseguirsi per il tramite di palombaro e/o sommozzatore, delle aree di intervento estesa anche a quelle limitrofe;
- un segnalamento marittimo luminoso a luce fissa alimentato da impianto fotovoltaico;
- la realizzazione e successiva demolizione di un tratto di viabilità, in rispondenza della viabilità esistente, già proprietà comunale, per consentire l'accesso ai mezzi d'opera senza impegnare aree in cui si riscontra vegetazione;
- la realizzazione di un ponteggio per gli interventi in sicurezza sul paramento murario del costone;
- l'installazione di una gru per il collocamento in opera degli scogli sul fronte della torre.

Le attività di cantiere dovranno essere effettuate prevalentemente nel periodo autunnale e primaverile, evitando in tal modo sia quello invernale durante il quale le burrasche non permetterebbero di operare in sicurezza, sia quello estivo in cui si causerebbero disturbi ai villeggianti.

Il cantiere deve essere realizzato solo sulle aree sterrate presenti sul litorale ad est della torre laddove si trovano i resti della vecchia tonnara. La viabilità esistente risulta sufficiente alla

[Handwritten signature]

**COMITATO REGIONALE PER LA VALUTAZIONE DI IMPATTO AMBIENTALE, AUTORIZZAZIONE
INTEGRATA AMBIENTALE E VALUTAZIONE DI INCIDENZA**

movimentazione dei mezzi mentre una piccola banchina di inizio lavori verrà realizzata laddove non è presente alcuna tipologia di vegetazione.

Particolare cura sarà posta durante la fase di realizzazione dell'opera nell'evitare fenomeni di intasamento del traffico veicolare in special modo lungo la Strada Provinciale 122. A tal fine dovranno essere predisposte idonee misure di regolamentazione ed incanalamento del traffico anche con la predisposizione di sensi unici alternati o mediante apposizione di segnaletica semaforica temporanea, per i tratti in cui si accede al cantiere o si eseguono le lavorazioni...

Fra le misure di mitigazione che si possono mettere in atto nella zona di cantiere per evitare impatti sul suolo e sottosuolo va realizzata una trincea di attraversamento, per gli automezzi che trasportano i massi, per il lavaggio delle ruote sia in ingresso che in uscita dal cantiere stesso.

Per quanto riguarda le ricadute emissive di polveri dovute al posizionamento dei massi, considerata la limitata superficie del cantiere, essa sarà limitata solo ai temporanei accumuli di materiali sul litorale.

A mitigazione, verranno utilizzati accorgimenti tecnici come l'innaffiamento sia della viabilità sterrata per raggiungere la zona di scarico dei massi sia degli eventuali cumuli di materiali lapidei prima della loro collocazione a mare.


Infine le attività di cantiere dovranno essere interrotte durante i giorni con venti provenienti da sud per limitare il propagarsi di polveri che risultano dannose per la salute umana a carica dell'edilizia diffusa presente vicino alla costa.

Anche la posa in opera della scogliera ciclopica dovrà avvenire in perfetta sicurezza ed anche prestando attenzioni ad eventuali trascinalamenti sul fondale che possano interferire con le formazioni pietrificate caratteristiche del sito.

Relativamente alla sottrazione di habitat, nel progetto viene previsto l'uso di massi che di fatto fungono da substrato per la ricolonizzazione di specie bentoniche...."

Conclusioni

Il Comitato in considerazione delle sue esposte considerazioni e preso atto delle vincolanti prescrizioni dell'AdB si esclude il progetto dalla procedura di VIA.





**REGIONE
PUGLIA**

Dipartimento Mobilità, Qualità Urbana, Opere Pubbliche e Paesaggio
Assessorato alla Qualità dell'Ambiente

SEZIONE AUTORIZZAZIONI AMBIENTALI
Servizio VIA e V.I.N.C.A.

Comitato Regionale per la Valutazione di Impatto Ambientale, Valutazione di incidenza e autorizzazione integrata ambientale

Seduta del 04/06/2017

LAVORI DI SALVAGUARDIA
TORRE COSTIERA DI TORRE OVO

1	Esperto in Chimica Dott. Damiano Antonio Paolo MANIGRASSI	
2	Esperto in Gestione dei Rifiuti Dott. Salvatore MASTRORILLO	
3	Esperto in gestione delle acque Ing. Alessandro ANTEZZA	<i>Antezza</i>
4	Esperto giuridico-legale	
5	Esperto in igiene ed epidemiologia ambientale Dott. Guido CARDELLA	<i>Cardella</i>
6	Esperto in impianti industriali e diffusione ambientali Ing. Ettore TRULLI	
7	Esperto in Urbanistica Ing. Claudio CONVERSANO	<i>Conversano</i>
8	Esperto in Infrastrutture Arch. Antonio Alberto CLEMENTE	
9	Esperto in paesaggio Arch. Paola DIOMEDE	<i>Diomedea</i>
10	Esperto in scienze ambientali	
11	Esperto in scienze forestali Dott. Gianfranco CIOLA	
12	Esperto in scienze geologiche Dott. Oronzo SANTORO	<i>Santoro</i>
13	Esperto in scienze marine Dott. Giulio BRIZZI	
14	Esperto in scienze naturali Dott. Vincenzo RIZZI	<i>Rizzi</i>
15	Esperto in valutazioni economico-ambientali Ing. Tommaso FARENGA	<i>Farenga</i>
16	Rappresentante Provincia	
17	MIBACT	
18	Rappresentante dell'Autorità di Bacino della Puglia Dott.ssa Daniela DI CARNE	<i>Di Carne</i>
19	Rappresentante dell'Ass.to reg.le alla Qualità del Territorio Dott. Michele BUX	<i>Bux</i>

[2016.0072615|15350] Oggetto: D.Lgs. n. 152/2006 e ss.mm.ii....

Al. 8

V.

***Oggetto:** [2016.0072615|15350] Oggetto: D.Lgs. n. 152/2006 e ss.mm.ii. - L.R. 11/2001 e ss.mm.ii. - Comunicazione di avvio del procedimento e contestuale Convocazione Conferenza di Servizi in modalità sincrona ai sensi dell'art. 14 ter L. N. 241/1990 e ss.mm.ii. di cui al D.Lgs n. 127/2016. III Atto integrativo all'Accordo di Programma Quadro in materi di difesa del suolo. Intervento di salvaguardia della torre costiera "Torre dell'Ovo". Cod. AdB0606. Comune di Maruggio (TA). Procedura di verifica di assoggettabilità a VIA. Rif: Vs

Mittente: <dap.ta.arpapuglia@pec.rupar.puglia.it>

Data: 06/04/2017 15:58

A: servizio.ecologia@pec.rupar.puglia.it

Oggetto: D.Lgs. n. 152/2006 e ss.mm.ii. - L.R. 11/2001 e ss.mm.ii. - Comunicazione di avvio del procedimento e contestuale Convocazione Conferenza di Servizi in modalit sincrona ai sensi dell'art. 14 ter L. N. 241/1990 e ss.mm.ii. di cui al D.Lgs n. 127/2016. III Atto integrativo all'Accordo di Programma Quadro in materi di difesa del suolo. Intervento di salvaguardia della torre costiera "Torre dell'Ovo". Cod. AdB0606. Comune di Maruggio (TA). Procedura di verifica di assoggettabilit a VIA. Rif: Vs

—Allegati:—

Segnatura.xml	1,9 KB
trasmissiones.pdf	669 KB
trasmissiones.pdf	646 KB
20161130 - 68061R16 VVAS Barriera Torre Ovo [Maruggio]-signed.pdf	549 KB

Regione Puglia
Sezione Autorizzazioni Ambientali

AOO_089/PROT
11/04/2017 - 0003617
Prot. Ingresso - Registro. Protocollo Generale

SEZIONE AUTORIZZAZIONI AMBIENTALI	
ASSEGNATO A SERVIZIO (art. 11 L. 241/1990 e s.m.i.)	VIA IL DIRIGENTE DELLA SEZIONE
Data	
ASSEGNATO A (art. 5 L. 241/1990 e s.m.i.)	SEMPERARI IL RESP. SERVIZIO STRUTTURA
Data	

**ARPA PUGLIA**

Agenzia regionale per la prevenzione
e la protezione dell'ambiente
www.arpa.puglia.it

Sede legale:

Corso Trieste, 27
70126 Bari
Tel 080 5460111
Fax 080 5460150
C.F. e P.IVA. 05830420724

Dipartimento Provinciale di Taranto

Sede operativa:

c/o ex Ospedale "Testa"
C.da Rondinella - 74123 Taranto
Tel 099 9946310
Fax 099 9946311
email: dap.ta@arpa.puglia.it

Documento firmato digitalmente

Regione Puglia

Dipartimento mobilità, qualità urbana, opere pubbliche
e paesaggio

Sezione Urbanistica

PEC: serviziourbanistica.regione@pec.rupar.puglia.it

Oggetto: D.Lgs. n. 152/2006 e ss.mm.ii. – L.R. 11/2001 e ss.mm.ii. – Comunicazione di avvio del procedimento e contestuale Convocazione Conferenza di Servizi in modalità sincrona ai sensi dell'art. 14 ter L. N. 241/1990 e ss.mm.ii. di cui al D.Lgs n. 127/2016. III Atto integrativo all'Accordo di Programma Quadro in mater di difesa del suolo.

Intervento di salvaguardia della torre costiera "Torre dell'Ovo". Cod. AdB0606. Comune di Maruggio (TA). Procedura di verifica di assoggettabilità a VIA.

Rif: Vs prot. AOO 089 n. 12406 del 14-11-16, acquisito al ns prot. n. 68061 del 15-11-2016

Si trasmette la richiesta di integrazioni nell'ambito del procedimento in oggetto.

Distinti saluti

Il Direttore del Dipartimento
dr.ssa Maria SPATERA

Regione Puglia
Sezione Autorizzazioni Ambientali

AOO_089/PROT
11/04/2017 - 0003617

Prot.: Ingresso - Registro - Protocollo Generale

Firmato da: SPATERA MARIA
Ruolo: CHIMICO
Organizzazione: ORDINE CHIMICI DELLA PROV. DI TARANTO/90001960732
Motivo: documento firmato
Data: 02/12/2016 12:00:54

ARPA PUGLIA - Unica AOO - 0156/0028/0003 - Protocollo 0072615 - 156 - del 02/12/2016 - IMPT, STTA



ARPA PUGLIA
Agenzia regionale per la prevenzione
e la protezione dell'ambiente
www.arpa.puglia.it

Sede legale:

Corso Trieste, 27
70126 Bari
Tel 080 5460111
Fax 080 5460150
C.F. e P.IVA. 05830420724

Dipartimento Provinciale di Taranto

Sede operativa:

c/o ex Ospedale "Testa"
C.da Rondinella - 74123 Taranto
Tel 099 9946310
Fax 099 9946311
email: dep.ta@arpa.puglia.it

Documento firmato digitalmente

Regione Puglia

Dipartimento mobilità, qualità urbana, opere pubbliche
e paesaggio

Sezione Urbanistica

PEC: serviziourbanistica.regione@pec.rupar.puglia.it

Oggetto: D.Lgs. n. 152/2006 e ss.mm.ii. – L.R. 11/2001 e ss.mm.ii. – Comunicazione di avvio del procedimento e contestuale Convocazione Conferenza di Servizi in modalità sincrona ai sensi dell'art. 14 ter L. N. 241/1990 e ss.mm.ii. di cui al D.Lgs n. 127/2016. III Atto integrativo all'Accordo di Programma Quadro in mater di difesa del suolo.

Intervento di salvaguardia della torre costiera "Torre dell'Ovo". Cod. AdB0606. Comune di Maruggio (TA). Procedura di verifica di assoggettabilità a VIA.

Rif: Vs prot. AOO 089 n. 12406 del 14-11-16, acquisito al ns prot. n. 68061 del 15-11-2016

Si trasmette la richiesta di integrazioni nell'ambito del procedimento in oggetto.

Distinti saluti

Il Direttore del Dipartimento
dr.ssa Maria SPARTERA

**ARPA PUGLIA**

Agenzia Regionale per la prevenzione
e la Protezione dell'Ambiente
www.arpa.puglia.it

Dipartimento Provinciale di Taranto
Servizio Territoriale

Sede legale
Corso Trieste, 27 70126 Bari C.F. - P.IVA. 05830420724
☎ 080 5460 111 - FAX 080 5460 150

Sede operativa
c/o ex Ospedale "Tesla" C.da Rondinella - 74123 Taranto
☎ 099 9946 323 - FAX 099 9946 311
✉ dap.ta.arpa.puglia@pec.rupar.puglia.it (P.E.C.)

Documento firmato digitalmente

Regione Puglia

Dipartimento mobilità, qualità urbana, opere pubbliche e
paesaggio

Sezione Urbanistica

PEC: serviziourbanistica.regione@pec.rupar.puglia.it

Oggetto: D.Lgs. n. 152/2006 e ss.mm.ii. – L.R. 11/2001 e ss.mm.ii. – Comunicazione di avvio del procedimento e contestuale Convocazione Conferenza di Servizi in modalità sincrona ai sensi dell'art. 14 ter L. N. 241/1990 e ss.mm.ii. di cui al D.Lgs n. 127/2016. III Atto integrativo all'Accordo di Programma Quadro in mater di difesa del suolo.

Intervento di salvaguardia della torre costiera "Torre dell'Ovo". Cod. AdB0606. Comune di Maruggio (TA). Procedura di verifica di assoggettabilità a VIA.

Rif: Vs prot. AOO 089 n. 12406 del 14-11-16, acquisito al ns prot. n. 68061 del 15-11-2016

Con riferimento alla procedura in oggetto, in particolare, alla documentazione rimessa agli atti, si ritiene che il progetto debba essere opportunamente integrato ad un livello di dettaglio e rappresentatività adeguato a identificare nei termini percettivi tutte le opere da farsi. Gli aspetti visivi sono particolarmente importanti proprio per la valutazione degli impatti collegati alle svariate forme di percezione. Si tratta di realizzazioni che interesserebbero l'area di costa e le visuali di pregio, sin dalle fasi temporanee di cantiere, e successivamente in modo permanente per la presenza di nuovi manufatti.

Allo stato, gli elaborati progettuali non rendono una dettagliata rappresentazione delle opere e non contengono alcuna elaborazione grafica realistica (es. *rendering* avanzato) che consenta la corretta percezione dell'opera da farsi.

Si ritiene che la documentazione debba essere resa ad un livello adeguato a descrivere le caratteristiche del progetto di interventi e opere al fine di poter identificare potenziali impatti, anche per le fasi di cantiere, nei termini sostanziali del progetto (superfici, volumi, materiali, aspetto ecc.). Tali elementi devono essere considerati in rapporto alla durata e alla dimensione spaziale e temporale degli impatti, in riferimento all'utilizzazione delle risorse naturali, ai fattori di potenziale inquinamento e disturbo ambientale, intesi nell'accezione più ampia.

Elementi fondamentali per escludere impatti negativi significativi sul patrimonio naturale e storico, tenuto conto delle zone interessate, costiere, di elevato valore naturalistico e culturale, riferendosi concretamente al risultato finale della progettazione.

Il Direttore del Servizio Territoriale

Dr. Vittorio Esposito

Il Dirigente ingegnere
Ing. Roberto Primerano

Firmato da: ESPOSITO VITTORIO
Data: 01/12/2016 23:52:49

Pagina 1 di 1


Servizio Ecologia

M. S.

Da: <servizio.assettoterritorio@pec.rupar.puglia.it>
A: <servizio.ecologia@pec.rupar.puglia.it>
Data invio: giovedì 20 aprile 2017 11.10
Allega: nota prot. n. 3454_2017.pdf
Oggetto: Procedimento di Verifica di assoggettabilità a VIA. Progetto definitivo dei Lavori di Salvaguardia della Torre Costiera di Torre Ovo.
Si trasmette la nota prot. n. AOO_145/003454 del 20/04/2017.

Regione Puglia
Sezione Autorizzazioni Ambientali
AOO_089/PROT
24/04/2017 - 0003995
Prot. Ingresso - Registro, Protocollo Generale

SEZIONE AUTORIZZAZIONI AMBIENTALI	
ASSEGNATO A SERVIZIO (art. 4 L. 241/1990 e s.m.i.)	IL DIRIGENTE DELLA SEZIONE
Data _____	SEVERARO
ASSEGNATO A (art. 5 L. 241/1990 e s.m.i.)	IL RESP. SERVIZIO/STRUTTURA
Data _____	

20/04/2017



**REGIONE
PUGLIA**

**DIPARTIMENTO MOBILITÀ, QUALITÀ URBANA,
OPERE PUBBLICHE, ECOLOGIA E PAESAGGIO**
SEZIONE TUTELA E VALORIZZAZIONE DEL PAESAGGIO

Servizio Osservatorio e Pianificazione Paesaggistica

20 / APRILE / 2017

AOO_145 / 000 3454
PROTOCOLLO USCITA

Trasmissione a mezzo fax e
posta elettronica ai sensi
dell'art.47 del D. Lgs n. 82/2005

Regione Puglia

Sezione Autorizzazioni Ambientali

servizio.ecologia@pec.rupar.puglia.it

Oggetto: Procedimento di Verifica di assoggettabilità a VIA ai sensi di D.Lgs. n. 152/2006 e ss.mm.ii. — L.R. 11/2001 e ss.mm.ii. Progetto definitivo dei "Lavori di Salvaguardia della Torre Costiera di Torre Ovo" Proponente: Comune di Maruggio

La Sezione Autorizzazioni Ambientali, con nota prot. AOO_089 n. 3573 del 11/04/2017, acquisita dalla Sezione Tutela e Valorizzazione del Paesaggio al protocollo AOO_145 n. 3238 del 11/04/2017, ha convocato la Conferenza di Servizi decisoria ai sensi dell'art. 14 comma 2 della L. 241/90 e s.m.i. per il giorno 21/04/2017 richiedendo agli Enti convocati l'esame, per quanto di competenza, del progetto in oggetto.

Dall'analisi della documentazione disponibile sul portale web della Regione Puglia all'indirizzo <http://ecologia.regione.puglia.it/portal/VIA/Elenchi/Procedure+VIA> si evince quanto di seguito esposto.

Il progetto in oggetto è parte di un progetto più articolato presentato dal Comune di Maruggio. Infatti, a seguito della conferenza di servizi del 29.05.2015 e delle osservazioni formulate dagli enti presenti, al fine di semplificare notevolmente la procedura e ridurre i tempi di approvazione per poi giungere alla esecuzione delle opere di protezione del costone, è stata stralciata dal progetto originario la scogliera distaccata a mare, prevedendo soltanto le opere di difesa radente a protezione del paramento murario in evidente stato di disgregazione.

L'intervento dunque consisterà nella realizzazione di una scogliera radente e nel recupero del paramento murario con una prima fase di allestimento del cantiere, ricognizione dei fondali e l'apprestamento di una barriera antinquinamento. Dopo la preparazione del cantiere è prevista l'installazione di gru per provvedere al posizionamento a mare dei massi per la formazione della scogliera a ridosso del paramento murario, mentre nei punti più lontani saranno utilizzati mezzi marittimi. Posizionati i primi massi della scogliera si realizzerà la fondazione ciclopica in cls, larga 5,00 mt., lunga circa 60 mt., e alta circa 2,20 mt. Sulla fondazione così realizzata verrà allestito il ponteggio per il recupero e consolidamento del paramento murario con il metodo scuci e cuci ed il ricollocamento nei tratti crollati di nuova muratura. Completato il recupero della muratura verranno collocati gli ultimi scogli a completamento della barriera e occultamento della fondazione ciclopica in cls. In sintesi le opere previste consistono:

- interventi per la realizzazione di fondazione ciclopica in cls;

www.regione.puglia.it

Sezione Tutela e Valorizzazione del Paesaggio
Via Gentile, 52 - 70126 Bari, 080 5407761
pec: servizio.assettoterritorio@pec.rupar.puglia.it

Regione Puglia
Sezione Autorizzazioni Ambientali

AOO_089/PROT
24/04/2017 - 0003995
Prest. Ingresso - Registro Protocollo Generale



**REGIONE
PUGLIA**

**DIPARTIMENTO MOBILITÀ, QUALITÀ URBANA,
OPERE PUBBLICHE, ECOLOGIA E PAESAGGIO**

SEZIONE TUTELA E VALORIZZAZIONE DEL PAESAGGIO

Servizio Osservatorio e Pianificazione Paesaggistica

- interventi per la mitigazione degli effetti delle mareggiate attraverso la posa in opera di scogli di natura calcarea a ridosso della torre;
- interventi per la ricostruzione e sistemazione del paramento murario esistente. A tal fine, sulla superficie a vista del paramento murario, sarà realizzata una sequenza di "lesene", sempre in carparo, aventi lo scopo di mitigare l'impatto al visitatore che viaggia in mare, rendendolo, simile al banco di roccia naturale;
- interventi di regimentazione delle acque meteoriche nell'area antistante la torre costiera al fine di evitare danni al paramento murario esistente a protezione del costone;
- realizzazione di pavimentazione in opera a secco, avente caratteristiche drenanti anche al fine di allontanare le acque meteoriche dalla torre e dal paramento a protezione del costone.

Nella ricostruzione del paramento murario, al fine di mitigarne l'impatto, la muratura ricostruita avrà un andamento non lineare che renderà lo stesso simile alla roccia del costone. Il basamento fondale della muratura sarà ricoperto da massi informi al fine di rendere non impattante alla vista del visitatore, ma garantendo la protezione del costone. Gli interventi nelle aree poste a ridosso della torre prevedono l'uso di materiali naturali quale la pietra e la ghiaia da porre in opera a secco al fine di evitare trasformazioni permanenti dell'area.

Entrando nel merito della valutazione paesaggistica dell'intervento in oggetto, sulla base della documentazione disponibile e dalla consultazione degli elaborati del PPTR approvato con DGR n. 176 del 16.02.2015, si rappresenta che l'intervento ricade nell'ambito territoriale del "Tavoliere salentino" ed in particolare nella Figura Territoriale denominata "Le murge tarantine".

Il territorio delle murge tarantine è definito dalla morfologia derivante dai rilievi terrazzati delle Murge che degradano verso il mare, dove rari tratti di scogliera si alternano ad una costa prevalentemente sabbiosa, bassa e orlata da dune naturali di sabbia calcarea. Il sistema costiero è costituito dalla successione delle dune mobili che si estendono mediamente per un centinaio di metri, dai cordoni dunali stabilizzati coperti spesso di vegetazione a ginepro, fino alle aree retrodunali che ospitavano estesi acquitrini bonificati a partire dall'età giolittiana, per proseguire durante il fascismo ed essere completate nel dopoguerra. Lungo la costa sono presenti numerose sorgenti carsiche spesso sommerse, che traggono origine direttamente dalla falda e brevi corsi d'acqua spesso periodici che si sviluppano a pettine perpendicolarmente alla linea del litorale. Emerge inoltre il particolare sistema costituito dalle relazioni tra le torri di difesa costiera e i castelli o masserie fortificate dell'entroterra, che rappresentano punti di riferimento visivi dei paesaggi costieri dal mare e punti panoramici sul paesaggio marino e sul paesaggio rurale interno. Il paesaggio rurale è dominato dalla coltura della vite che si sviluppa sui terreni argillosi presenti nell'interno e si intensificano presso i centri abitati. L'oliveto è invece presente sui rilievi calcarei che degradano verso il mare e lasciano il posto alla macchia nei territori più impervi o nei pressi della costa.

www.regione.puglia.it

Sezione Tutela e Valorizzazione del Paesaggio
Via Gentile, 52 - 70126 Bari, 080 5407761
pec: servizio.assettoterritorio@pec.rupar.puglia.it



**REGIONE
PUGLIA**

**DIPARTIMENTO MOBILITÀ, QUALITÀ URBANA,
OPERE PUBBLICHE, ECOLOGIA E PAESAGGIO**
SEZIONE TUTELA E VALORIZZAZIONE DEL PAESAGGIO

Servizio Osservatorio e Pianificazione Paesaggistica

Dalla consultazione degli elaborati della serie VI del PPTR, si evince quanto segue.

Struttura idro-geo-morfologica

- **Beni paesaggistici:** l'area è interessata da beni paesaggistici "Territori costieri" (art. 142, comma 1, lett. A del D.Lgs. 42/04) disciplinati dagli indirizzi di cui all'art. 43 e dalle direttive di cui all'art. 44 e dalle prescrizioni di cui all'art. 45 delle NTA del PPTR;
- **Ulteriori contesti** (art. 143, comma 1, lett. 3 del D.Lgs. 42/04): l'area è interessata da ulteriori contesti paesaggistici "Aree soggette a vincolo idrogeologico" disciplinati dagli indirizzi di cui all'art. 43 e dalle direttive di cui all'art. 44 delle NTA del PPTR;

Struttura ecosistemica e ambientale

- **Beni paesaggistici:** l'area non è interessata da beni paesaggistici della struttura eco sistemica e ambientale;
- **Ulteriori contesti** (art. 143, comma 1, lett. 3 del D.Lgs. 42/04): l'area non è interessata da ulteriori contesti paesaggistici della struttura eco sistemica e ambientale;

Struttura antropica e storico - culturale

- **Beni paesaggistici:** l'area è interessata da beni paesaggistici "Immobili e aree di notevole interesse pubblico" (art. 136 del D.Lgs. 42/04) disciplinati dagli indirizzi di cui all'art. 77 e dalle direttive di cui all'art. 78 e dalle prescrizioni di cui all'art. 79 delle NTA del PPTR; Si tratta della "DICHIARAZIONE DI NOTEVOLE INTERESSE PUBBLICO DELLA FASCIA COSTIERA ORIENTALE JONICA-SALENTINA SITA NEI COMUNI DI TARANTO, LEPORANO, PULSANO, LIZZANO, TORRICELLA, MARUGGIO E MANDURIA" decretata con D.M 01-08-1985 (G.U. n. 30 del 06-02-1986) con la seguente motivazione "La fascia costiera orientale Jonica-Salentina ricadente nei comuni di Taranto, Leporano, Pulsano, Lizzano, Torricella, Maruggio e Manduria (provincia di Taranto), ha notevole interesse perché è caratterizzata da un litorale roccioso e frastagliato lungo tutta l'estensione, da Capo San Vito fin quasi all'altezza di Torre Colimena, ricco di ampie conche con spiagge sabbiose.
- **Ulteriori contesti** (art. 143, comma 1, lett. 3 del D.Lgs. 42/04): l'area è interessata da ulteriori contesti paesaggistici "Testimonianze della stratificazione insediativa", disciplinati dagli indirizzi di cui all'art. 77 e dalle direttive di cui all'art. 78 e dalle misure di salvaguardia e utilizzazione di cui all'art. 81 delle NTA del PPTR, e dagli ulteriori contesti paesaggistici "Area di rispetto delle componenti culturali insediative" disciplinati dagli indirizzi di cui all'art. 77 e dalle direttive di cui all'art. 78 e dalle misure di salvaguardia e utilizzazione di cui all'art. 82 delle NTA del PPTR.

L'area inoltre si colloca a ridosso di un **Ulteriore Contesto Paesaggistico** denominato **Strade Panoramiche**, soggetto agli indirizzi di cui all'art. 86, alle direttive di cui all'art. 87.

Considerato che gli interventi previsti, come affermato dai progettisti, non modificano l'assetto del territorio, non compromettono l'accessibilità alla costa e la sua fruibilità visiva, né tantomeno le formazioni naturali dunali, non comportano la modifica dell'andamento planimetrico della sistemazione esterna, non compromettono i caratteri paesaggistici del luogo, evitando l'inserimento di elementi dissonanti e privilegiando l'uso di tecnologie eco-compatibili, per quanto riguarda gli aspetti di natura paesaggistica, si ritiene che l'intervento

www.regione.puglia.it

Sezione Tutela e Valorizzazione del Paesaggio
Via Gentile, 52 - 70126 Bari, 080 5407761
pec: servizio.assettoterritorio@pec.rupar.puglia.it



**REGIONE
PUGLIA**

**DIPARTIMENTO MOBILITÀ, QUALITÀ URBANA,
OPERE PUBBLICHE, ECOLOGIA E PAESAGGIO**

SEZIONE TUTELA E VALORIZZAZIONE DEL PAESAGGIO

Servizio Osservatorio e Pianificazione Paesaggistica

possa essere non assoggettato a VIA in quanto le opere da realizzare tendono alla salvaguardia e alla conservazione dell'area stessa.

Si rappresenta che laddove l'intervento non dovesse essere assoggettato a VIA dovrà comunque essere rilasciato l'accertamento di compatibilità paesaggistica (art. 91 delle NTA del PPTR), sul progetto come eventualmente modificato in esito alle condizioni espresse nel provvedimento di non assoggettabilità; laddove invece l'intervento dovesse essere assoggettato a VIA, il previsto accertamento di compatibilità paesaggistica (art. 91 delle NTA del PPTR), sarà rilasciato nell'ambito della procedura di VIA come previsto dal comma 7 dell'art. 14 della Lr 11/2001 e smi.

Il funzionario
(Ing. Grazia Maggio)

La Dirigente del Servizio
(arch. Maria Raffaella Lamacchia)

La Dirigente della Sezione
(ing. Barbara Loconsole)

www.regione.puglia.it

Sezione Tutela e Valorizzazione del Paesaggio
Via Gentile, 52 - 70126 Bari, 080 5407761
pec: servizio.assettoterritorio@pec.rupar.puglia.it

Trasmissione nota prot n 2910 del 11_04_2017

SEMERARI

All. 5

V.

Oggetto: Trasmissione nota prot n 2910 del 11_04_2017**Mittente:** "Servizio Risorse Idriche" <servizio.risorseidriche@pec.rupar.puglia.it>**Data:** 12/04/2017 08:14**A:** servizio.ecologia@pec.rupar.puglia.it,
lavoripubblici.comune.maruggio@pec.rupar.puglia.it

Con la presente si trasmette in allegato la nota prot. AOO_075/0002910 del 11/04/2017.

Oggetto : D.Lgs. n. 152/2006 e ss.mm.ii. - LR. 11/2001 e ss.mm.ii. - Comunicazione di avvio del procedimento e contestuale Convocazione Conferenza di Servizi in modalità sincrona ai sensi dell'art. 14 ter L. n. 241/1990 e ss.mm.ii. di cui al D.Lgs. n. 127/2016. III Atto integrativo all'Accordo di Programma Quadro in materia di difesa del suolo. Intervento di salvaguardia della torre costiera "Torre dell'Ovo". Cod. AdB0606. Comune di Maruggio (TA). Procedura di Verifica di assoggettabilità a VIA.

Regione Puglia
Sezione Autorizzazioni Ambientali

AOO_089/PROT
19/04/2017 - 0003883
Prot. Ingresso - Registro Protocollo Generale



REGIONE PUGLIA

DIPARTIMENTO AGRICOLTURA, SVILUPPO
RURALE ED AMBIENTALE

SEZIONE RISORSE IDRICHE

Via Delle Magnolie, 6/8 Z.I. - 70026 Modugno (BA)

PEC: servizio.risorseidriche@pec.rupar.puglia.it

SEZIONE AUTORIZZAZIONI AMBIENTALI	
ASSEGNATO A SERVIZIO (art. 4 L. 241/1990 e s.m.i.)	VIA-VINCA IL DIRIGENTE DELLA SEZIONE
Data:	12/04/2017
ASSEGNATO A (art. 5 L. 241/1990 e s.m.i.)	SEMERARI IL RESP. SERVIZIO/STRUTTURA
Data:	

Trasmissione nota prot n 2910 del 11_04_2017

—Allegati:—

Nota prot n 2910 del 11_04_2017.pdf

413 KB

Mu. 5



**REGIONE
PUGLIA**

**DIPARTIMENTO AGRICOLTURA
SVILUPPO RURALE ED AMBIENTALE
SEZIONE RISORSE IDRICHE**

11/04/2017

AOO_075/000 2910
PROTOCOLLO USCITA

Trasmissione a mezzo fax e posta
elettronica ai sensi dell'art.47 del
D. Lgs n. 82/2005

Sezione Autorizzazioni Ambientali
Servizio VIA e VINCA
Servizio.ecologia@pec.rupar.puglia.it

Comune di Maruggio
lavoripubblici.comune.maruggio@pec.rupar.puglia.it

Oggetto: D.Lgs 152/2006 e ss.mm. ii. e L.R.11/2001 e ss. mm. ii. – Comunicazione di avvio del procedimento e contestuale Convocazione di Conferenza di Servizi in modalità sincrona ai sensi dell'art. 14 ter L. n.241/1990 e ss. mm. ii. di cui al D.lgs. n.127/2016. - III Atto integrativo all'accordo di Programma Quadro in materia di difesa del suolo. – Intervento di salvaguardia della torre costiera "Torre dell'OVO". Cod AdB0606. Comune di Maruggio (TA). Procedura di verifica Di assoggettabilità a VIA.

Con la presente si riscontra la nota di codesto Servizio, acquisita al protocollo della Sezione scrivente al n. 7016 del 06/12/2016 finalizzata alla richiesta di parere di compatibilità al PTA del progetto in epigrafe.

L'esame preliminare degli elaborati progettuali acquisiti, ha evidenziato che il progetto si riferisce alla realizzazione delle opere di consolidamento necessarie alla salvaguardia della torre costiera detta "Torre dell'OVO" nel Comune di Maruggio.

L'area interessata dalla progettazione ricade naturalmente in area che si caratterizza per il vincolo della "Contaminazione Salina" come indicato nel Piano di Tutela delle Acque, approvato con D.C.R. n. 230 del 20/10/2009.

In tali aree, il P.T.A. ha previsto misure volte a promuovere la pianificazione nell'utilizzo delle acque, al fine di evitare ripercussioni sulla qualità delle stesse e a consentire un consumo idrico sostenibile, applicando le limitazioni di cui alle Misure 2.10, alle quali si fa espresso rinvio nel caso di approvvigionamento idrico da falda sotterranea.

Le opere di consolidamento previste, nel loro insieme non interferiscono con i suddetti vincoli, pertanto questa Sezione con solo riferimento al PTA ritiene che nulla osta alla realizzazione del progetto in esame.

Distinti saluti

Il Responsabile P.O.
Geom. Giovanni Regina

Il Responsabile A.P.
Michele Colucci

www.regione.puglia.it

Regione Puglia
Sezione Autorizzazioni Ambientali

AOO_089/PROT
19/04/2017 - 0003883
Prot. Ingresso - Registro. Protocollo Generale

Il Dirigente della Sezione
Dott. Luca Limongelli

Sezione Risorse Idriche
Via delle Magnolie,6/8 ZI -70026 Modugno (Ba) - Tel: 080 5407714 - Fax: 080 5409598
mail: g.regina@regione.puglia.it

AM 6



AUTORITÀ DI BACINO DELLA PUGLIA
 L.R. 9 Dicembre 2002 n. 19
 C/o INNOVA PUGLIA S.P.A. - (EN TECNOPOLIS CSATA)
 Str. Prov. per Castellanica Km 3 - 70010 Volturno - Bari
 Tel. 080.9182000 - fax. 080.9182244 - C.F. 93289020724
 www.adb.puglia.it e-mail: segreteria@adb.puglia.it pec: segreteria@pec.adb.puglia.it

Via pec

Autorità di Bacino della Puglia

PROTOCOLLO GENERALE

adbp A00_AFF_GEN

0006658

U 18/05/2016 12:02:01

Comune di Maruggio

Via Vittorio Emanuele, n. 41

74020 Maruggio (TA)

protocollo.comune.maruggio@pec.rupar.puglia.it

p. c.

Regione Puglia

Sezione Difesa del Suolo e Rischio Sismico

Servizio Difesa del Suolo

Via delle Magnolie 6/8

Z.I. 70026 Modugno (BA)

serviziodefesasuolo.regione@pec.rupar.puglia.it

g.pastore@regione.puglia.it

OGGETTO: Richiesta Parere di Conformità ai contenuti del PAI ai sensi dell'art.7 comma 1, lettera c delle NTA relativo ai LAVORI DI SALVAGUARDIA DELLA TORRE COSTIERA DI TORRE DELL'OVO del Comune di Maruggio (TA)

In riferimento al progetto di pari oggetto prot. n. 2500 del 07/03/2016 trasmesso da codesto Comune in data 03/05/2016 (acquisito al protocollo di questo Ufficio in data 03/05/2016 con n. 5784), si rappresenta, quanto segue.

Premesso che:

- con Delibera di Comitato Istituzionale di questa Autorità n. 25 del 13/11/2015 è stato adottato il PAI per il territorio comunale di Maruggio;
- in data 14/10/2014 con nota n. 12772 questa Autorità ha espresso parere di conformità al PAI con prescrizioni al progetto inviato dal comune di Maruggio in data 19/02/2014 con n. 2116 (acquisito al protocollo di questo Ufficio in data 24/02/2014 con n. 2311);
- in data 16/02/2016 il comune di Maruggio ha trasmesso una nuova progettazione di cui al protocollo comunale n. 1319 del 05/02/2016 (acquisito al protocollo di questo Ufficio in data 16/02/2016 con n. 2027) senza che gli elaborati fossero, tuttavia, firmati e timbrati dai Professionisti redattori ai sensi della normativa vigente, e di cui alla nota di questa Autorità prot. n. 2700 del 29/02/2016;
- in data 03/05/2016 il Comune ha nuovamente trasmesso una nuova progettazione (protocollo Comunale n. 2500 del 07/03/2016 acquisita al protocollo di questo Ufficio in data 03/05/2016 con n. 5784), con gli elaborati firmati dall'Arch. Aldo Caforio (Capogruppo), Ing. Giovanni Caprino, Prof. Ing. Alberto Noli e Geol. Antonio Mattia Fusco;
- il presente parere è, pertanto, riferito alla progettazione di cui al precedente punto;

- le aree cui al presente progetto risultano classificate nel PAI di cui sopra come PG3 (pericolosità geomorfologica molto elevata) e pertanto sono sottoposte alle disposizioni normative particolari dell'art. 13 delle Norme Tecniche di Attuazione (non quindi all'art. 7 delle NTA citato nella nota di trasmissione che disciplina, invece, aree ad alta pericolosità idraulica);
- così come riportato nella relazione tecnica trasmessa gli interventi del presente progetto differiscono da quelli previsti in quello precedentemente inviato e di cui al precedente punto, prevedendosi, in particolare, l'eliminazione della diga soffolta e la creazione di una scogliera radente addossata alla falesia, maggiormente estesa di quella inizialmente prevista. Per quanto indicato nella "Relazione Tecnica Illustrativa", la scelta di eliminare la diga soffolta nasce dalla richiesta di integrazione effettuata dalla Soprintendenza archeologica e dalle obiezioni poste dal "Comitato Cittadino Antinucleare";
- attualmente sono quindi previsti:
 - interventi di protezione della falesia consistenti in scogliera radente costituita da massi naturali del peso compreso tra le 3 e le 7 tonnellate, con quota massima sul livello del mare di 3.50 m e sviluppo di circa 18 m (in emersione) e più di 7,5 m in sommersione. Tale scogliera ingloberà una fondazione ciclopica in calcestruzzo addossata al piede della fondazione del muro esistente;
 - interventi di sistemazione della Torre stessa consistenti in consolidamento della fondazione in c.a. esistente; ricostruzione e sistemazione del paramento murario esistente; massetto di spianamento della superficie fuori acqua necessario ai fini delle lavorazioni per il ripristino del paramento murario posto a protezione del costone e per la sua manutenzione.

Considerato che:

1. nelle documentazioni progettuali è presente lo studio meteo-marino, a firma del Prof. Noli, nel quale sono riportati i calcoli per il dimensionamento degli elementi lapidei costituenti la scogliera. Al riguardo si rileva che il tirante idrico al piede dell'opera ha tenuto conto anche del sovrizzo barico e di marea, secondo ipotesi già espresse in precedenza dal Prof. Noli;
2. non sono riportate le verifiche di stabilità nella nuova configurazione progettuale ed è pertanto necessario che nella fase di progettazione esecutiva siano eseguite nuove verifiche di stabilità nella configurazione *post-intervento* nel quale dovrà essere considerata l'effettiva capacità di contenimento del muro esistente, così come ripristinato, comprensiva della capacità di sostegno al piede determinata dalla nuova fondazione e dalla scogliera di progetto;
3. non sono note le somme di progetto effettivamente destinate ad interventi di difesa del suolo da quelle probabilmente inquadrabili nelle manutenzioni del manufatto esistente, per il quale si invita l'Ente finanziatore alle verifiche del caso.



Alla luce di quanto detto, questa Autorità esprime parere di compatibilità al PAI alle opere di progetto a patto che:

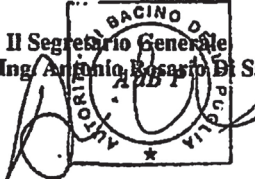
- a) la fondazione di progetto venga realizzata in modo da essere staticamente solidale con quella esistente, in modo da resistere congiuntamente alle azioni cui saranno sottoposte. Inoltre venga realizzata con consistente pendenza verso mare e adeguata rugosità (ad esempio con ammorsamento di massi naturali di sufficiente pezzatura) in modo tale da dare un contributo alla riduzione degli effetti dovuti al moto ondoso (analogamente a quanto già indicato con nota di questa Autorità prot. n. 12772 del 14/10/2014);
- b) in fase di progettazione esecutiva siano confermate, mediante verifiche numeriche, condizioni di stabilità dell'area nella fase di post-intervento secondo la presente configurazione progettuale, tenendo conto dell'effettiva capacità di contenimento del muro esistente da ripristinarsi, considerando la nuova configurazione fondale, e sulla base di ogni opportuno approfondimento geologico tecnico, volto anche a determinare sperimentalmente i parametri geotecnici dello strato calcarenitico superiore (così come già indicato con nota di questa Autorità prot. n. 12772 del 14/10/2014);
- c) un apposito studio, eventualmente basato sull'uso di modelli numerici, testimoni che la nuova soluzione progettuale non sia peggiorativa sia in termini di stabilità degli elementi (naturali e antropici) presenti nell'area, sia in termini di accumulo e/o erosione dei materiali sciolti movimentati dalle correnti marine;
- d) sia garantita la sicurezza delle maestranze impegnate nelle lavorazioni.

Sarà compito esclusivo del RUP di codesto Comune la verifica dell'ottemperanza delle prescrizioni richieste.

Ciò detto si rappresenta sin da ora che eventuali riduzioni del grado di pericolosità dell'area potranno essere valutate solo a valle del collaudo delle opere, e sulla scorta delle risultanze (da illustrarsi opportunamente in apposite relazioni) di attività di monitoraggio di durata non inferiore a 2 anni (a partire dal collaudo delle opere), che testimonino, congiuntamente ad ogni altra opportuna successiva analisi tecnica, condizioni di assoluta stabilità delle aree.

Il presente parere si riferisce agli elaborati progettuali in possesso di questa Autorità, timbrati e firmati dal Segretario Generale, di cui una copia potrà essere ritirata nei giorni e nelle ore di apertura al Pubblico, previa consegna della seconda copia (non trasmessa) e previo accordo con il Funzionario indicato a piè di pagina.

Il Segretario Generale
Prof. Ing. Antonio Bosaso Di Santo



Pag. 3 a 3

Convocazione di Servizi

SEMPERARI

ALL. 7

V.

Oggetto: Convocazione di Servizi

Mittente: "Demaniomarittimo" <demaniomarittimo.bari@pec.rupar.puglia.it>

Data: 22/05/2017 10:35

A: servizio.ecologia@pec.rupar.puglia.it, cp-taranto@pec.mit.gov.it,
dre_pugliabasilicata@pce.agenziademano.it,
lavoripubblici.comune.maruggio@pec.rupar.puglia.it

Si trasmette nota prot.11592 del 22/05/2017

Cordiali saluti


— Allegati: —

17_11592.pdf

619 KB

Regione Puglia
Servizio Ecologia

Uscite/Entrate
400_089/5072 del 23/5/17



AM. 7


**REGIONE
PUGLIA**

108 826317 11292

 Trasmissione a posta elettronica ai sensi
dell'art.47 del D. Lgs n. 82/2005

 Regione Puglia
Servizio Ecologia

 Uscita _____ Entrata _____
 AOO_089/ 8072 del 23/5/17

**DIPARTIMENTO Risorse Finanziarie e
Strumentali, Personale ed Organizzazione
SEZIONE Demanio e Patrimonio
SERVIZIO Demanio Costiero e Portuale**

Destinatario:

Regione Puglia
Sezione Autorizzazioni Ambientali
Servizio Via e Vinca
servizio.ecologia@pec.rupar.puglia.it

p.c.

Capitaneria di Porto di Taranto
cp-taranto@pec.mit.gov.it
Agenzia del Demanio - Filiale Puglia e Basilicata
Via Amendola, 164/D
70126 - BARI
dre_PugliaBasilicata@pce.agenziaedemanio.it
Comune di Maruggio
lavoripubblici.comune.maruggio@pec.rupar.puglia.it
a.it

Rif. a): nota Regione Puglia Servizio Via e Vinca prot. n° AOO_089/27-04-17 n° 4071

Oggetto: D.Lgs. n. 152/2006 e ss.mm.ii. – L.R. 11/2001 e ss.mm.ii. – Comunicazione di avvio del procedimento e contestuale Convocazione Conferenza di Servizi in modalità sincrona ai sensi dell'art. 14 ter L. n. 241/1990 e ss.mm.ii. di cui al D.Lgs n. 127/2016. III Atto integrativo all'accordo di Programma Quadro in materia di difesa del suolo. Intervento di salvaguardia della torre costiera "Torre dell'Ovo" Cod. AdB0606. Comune di Maruggio (TA). Procedura di Verifica di assoggettabilità a VIA – Delega per CdS decisoria.

Si riscontra la nota in rif. a) acquisita agli atti del Servizio scrivente con prot. AOO_108_02/05/17 n° 9911 con la quale la Sezione Autorizzazioni Ambientali della Regione Puglia ha trasmesso il verbale della conferenza di servizi del 21/04/2017, per rappresentare quanto segue.

Questo Servizio, al fine del rilascio dei provvedimenti e assensi di competenza ai fini demaniali marittimi, ha emanato la circolare regionale prot. 13951 del 06/11/2015 avente ad oggetto "Procedimenti di approvazione di opere pubbliche sul demanio marittimo e conseguenti autorizzazioni ex art. 34 e art. 55 del Codice della Navigazione" consultabile all'indirizzo web:

http://www.regione.puglia.it/web/packages/progetti/demanio/Demanio%20marittimo/15_13951.pdf.

1

www.regione.puglia.it

Servizio Demanio Costiero e Portuale
Via Gentile, 52 - 70126 Bari - Tel: 080 540 3289 - Fax: 080 540 3256
mail: r.monticelli@regione.puglia.it - pec: demaniamarittimo.bari@pec.rupar.puglia.it



**REGIONE
PUGLIA**

**DIPARTIMENTO Risorse Finanziarie e
Strumentali, Personale ed Organizzazione
SEZIONE Demanio e Patrimonio
SERVIZIO Demanio Costiero e Portuale**

Dall'esame della documentazione tecnica posta a base della predetta conferenza si evince che gli interventi previsti in progetto sono finalizzati alla protezione e salvaguardia della stabilità della falesia su cui insiste la Torre dell'Ovo e consistenti in:

- rinforzo e ripristino delle fondazioni del muro di contenimento esistente mediante la realizzazione di una fondazione ciclopica in calcestruzzo addossata al piede della fondazione esistente;
- ricostruzione e ripristino delle parti crollate del paramento murario esistente;
- realizzazione di una scogliera radente a protezione della fondazione e muro di contenimento della falesia, mediante la posa in opera di massi naturali del peso compreso tra le 3 e le 7 tonnellate;
- sistemazione dell'area esterna alla Torre dell'Ovo mediante la creazione di percorsi in basolato in pietra calcarea e aree non pavimentate con la posa di ghiaia;
- realizzazione di una fascia di protezione in basolato in pietra calcarea per evitare che le infiltrazioni delle acque meteoriche possano incidere sulla stabilità del muro esistente;

Considerato che l'intervento, è finalizzato al ripristino e messa in sicurezza di opere di difesa già esistenti sul pubblico demanio, che necessitano di un ripristino funzionale, corre rilevare che per la messa in sicurezza della costa rocciosa e dunque della Torre dell'Ovo l'utilità pubblica che giustifichi la realizzazione dell'opera è da ricercare in ambiti che afferiscono alla pubblica e privata incolumità, esulando dalle competenze di pianificazione della costa che pertengono a questo Servizio.

Si segnala in ogni caso che il titolo di legittimazione relativo alle aree del demanio marittimo dello Stato, per l'esecuzione dell'intervento in progetto, è la formale consegna ex art. 34 Cod. Nav., da attivarsi presso la Capitaneria di Porto territorialmente competente.

Pertanto, il nulla osta di competenza di questo Servizio ai sensi degli art. 6, comma 1 lettera i, verrà rilasciato in seguito alla trasmissione da parte della competente Capitaneria di porto, della documentazione progettuale predisposta sulla base delle indicazioni fornite dallo Scrivente nella Circolare n. 13951 del 06/11/2015 sopra richiamata.

L'occasione è gradita per porgere distinti saluti.

Il funzionario istruttore
Roberto Monticelli


Il Dirigente del Servizio
avv. Costanza Moreo



**REGIONE
PUGLIA**

Trasmissione a mezzo fax e
posta elettronica ai sensi
dell'art.47 del D. Lgs n. 82/2005

**DIPARTIMENTO MOBILITÀ, QUALITÀ URBANA,
OPERE PUBBLICHE, ECOLOGIA E PAESAGGIO
SEZIONE AUTORIZZIONI AMBIENTALI
SERVIZIO VIA e VINCA**



Comune di Maruggio
lavoripubblici.comune.maruggio@pec.rupar.puglia.it

**Soprintendenza archeologia per le province di Lecce,
Brindisi e Taranto**
mbac-sabap-le@mailcert.beniculturali.it

ARPA Puglia
dir.generale.arpapuglia@pec.rupar.puglia.it

e p.c. Provincia di Taranto
protocollo.generale@pec.provincia.taranto.gov.it

Autorità di Bacino
segreteria@pec.adb.puglia.it

Agenzia delle Dogane
dogane.taranto@pce.agenziadogane.it

Regione Puglia
Sezione Difesa del Suolo
servizioidifesa suolo.regione@pec.rupar.puglia.it
Sezione Lavori Pubblici
servizio.lavoripubblici@pec.rupar.puglia.it
Sezione Urbanistica
serviziourbanistica.regione@pec.rupar.puglia.it
Sezione Tutela e valorizzazione del paesaggio
servizio.assettoterritorio@pec.rupar.puglia.it
Sezione Demanio e Patrimonio
serviziodemaniopatrimonio.bari@pec.rupar.puglia.it
Sezione Risorse Idriche
servizio.risorseidriche@pec.rupar.puglia.it
Sezione Gestione sostenibile e tutela delle risorse forestali
servizio.foreste.regione@pec.rupar.puglia.it
Sezione Attuazione dei programmi comunitari per l'agricoltura e la pesca
servizioagricoltura@pec.rupar.puglia.it

Segreteria Comitato VIA
c.mafrica@regione.puglia.it

www.regione.puglia.it

Servizio VIA e Vinca

Att. 8



**REGIONE
PUGLIA**

**DIPARTIMENTO MOBILITÀ, QUALITÀ URBANA,
OPERE PUBBLICHE, ECOLOGIA E PAESAGGIO
SEZIONE AUTORIZZAZIONI AMBIENTALI
SERVIZIO VIA e VINCA**

Oggetto: D.Lgs. n. 152/2006 e ss.mm.ii. – L.R. 11/2001 e ss.mm.ii. – III Atto integrativo all'Accordo di Programma Quadro in materia di difesa del suolo. Intervento di salvaguardia della torre costiera "Torre dell'Ovo". Cod. AdB0606. Comune di Maruggio (TA). Procedura di Verifica di assoggettabilità a VIA. Sollecito.

Si fa seguito a quanto richiesto in sede di Conferenza di servizi nella seduta del 21/04/2017, il cui verbale è stato trasmesso con nota prot. AOO_089/27/04/2017 n. 4071.

Atteso che il termine ivi riportato è abbondantemente scaduto, con la presente si comunica che, decorso il termine di sette giorni dal ricevimento della presente e in assenza di riscontro da parte degli Enti a cui la presente è inviata per competenza, il procedimento sarà concluso sulla base della documentazioni in atti.

Il funzionario istruttore
Dott. For. Pierfrancesco Semerari

La Dirigente a.i. del Servizio VIA e Vinca
Dott.ssa Antonietta Riccio

[2017.0043298]18109] D.lgs. n. 152/2006 e ss.mm.ii. - L.R. 11...

SEMPERARI

M.M. 9

V

Oggetto: [2017.0043298]18109] D.lgs. n. 152/2006 e ss.mm.ii. - L.R. 11/2001 e ss.mm.ii. - III Atto integrativo dell'Accordo di Programma Quadro in materia di difesa del suolo. Intervento di salvaguardia della torre costiera "Torre dell'Ovo". Cod. AdB0606. Comune di Maruggio (TA). Procedura di Verifica di assoggettabilità a VIA. Sollecito. Rif.: Nota Regione Puglia prot. n. AOO_089/14/06/2017 n. 5879 registrata al prot. ARPA Puglia n. 37530 del 14-06-17

Mittente: <dap.ta.arpapuglia@pec.rupar.puglia.it>

Data: 10/07/2017 12:22

A: servizio.ecologia@pec.rupar.puglia.it

D.lgs. n. 152/2006 e ss.mm.ii. - L.R. 11/2001 e ss.mm.ii. - III Atto integrativo dell'Accordo di Programma Quadro in materia di difesa del suolo. Intervento di salvaguardia della torre costiera "Torre dell'Ovo". Cod. AdB0606. Comune di Maruggio (TA). Procedura di Verifica di assoggettabilit a VIA. Sollecito. Rif.: Nota Regione Puglia prot. n. AOO_089/14/06/2017 n. 5879 registrata al prot. ARPA Puglia n. 37530 del 14-06-17

—Allegati:—

Segnatura.xml	1,9 kB
20170629 ASS VIA TORRE DELL'OVO MARUGGIO - TRASMISSIONE.pdf	166 kB
20170629 ASS VIA TORRE DELL'OVO MARUGGIO - TRASMISSIONE.pdf	142 kB
20170629 ASS VIA TORRE DELL'OVO MARUGGIO - PARERE.pdf	3,7 MB

Regione Puglia
Servizio Ecologia

Uscita _____ Entrata _____
AOO_089/ 6846 del 10/07/2017

REGIONE PUGLIA - SERVIZIO ECOLOGIA	
PROCEDURA ASSIATA (ART. 147, 148, 149)	VIA
IL DIRIGENTE DELLA SEZIONE	
SEMPERARI	
L. 10/07/2017	

AM. 9



ARPA PUGLIA

Sistema Nazionale
per la Protezione
dell'Ambiente

Documento firmato digitalmente

Spett. le Regione Puglia
Dipartimento Mobilità, Qualità Urbana, Opere Pubbliche,
Ecologia e Paesaggio
Sezione Autorizzazioni Ambientali
Servizio VIA e VINCA
Via delle Magnolie, 6/8 70026 MODUGNO z.i. (Bari)

c.a. Dirigente a.i. dr.ssa Antonietta RICCIO
PEC: servizio.ecologia@pec.rupar.puglia.it

Oggetto: D.lgs. n. 152/2006 e ss.mm.ii. - L.R. 11/2001 e ss.mm.ii. - III Atto integrativo dell'Accordo di Programma Quadro in materia di difesa del suolo. Intervento di salvaguardia della torre costiera "Torre dell'Ovo". Cod. AdB0606. Comune di Maruggio (TA). Procedura di Verifica di assoggettabilità a VIA. Sollecito.

Rif.: Nota Regione Puglia prot. n. AOO_089/14/06/2017 n. 5879 registrata al prot. ARPA Puglia n. 37530 del 14-06-17

Si trasmette il parere richiesto.

Bari, 29/06/2017

1

Il Direttore del Dipartimento
dr.ssa Maria SPARTERA

Firmato digitalmente da: ESPOSITO VITTORIO
Motivo: D'ordine del Direttore
Data: 10/07/2017 11:44:44

Regione Puglia
Servizio Ecologia

Esposita _____ Entrata
AOO_089/ 6846 del 10/07/2017



Documento firmato digitalmente

Al Direttore del Dipartimento di Taranto
E, p.c. Al Direttore Scientifico

Oggetto: D.lgs. n. 152/2006 e ss.mm.ii. - L.R. 11/2001 e ss.mm.ii. – III Atto integrativo dell'Accordo di Programma Quadro in materia di difesa del suolo. Intervento di salvaguardia della torre costiera "Torre dell'Ovo". Cod. AdB0606. Comune di Maruggio (TA). Procedura di Verifica di assoggettabilità a VIA. Sollecito.

Rif.: Nota Regione Puglia prot. n. AOO_089/14/06/2017 n. 5879 registrata al prot. ARPA Puglia n. 37530 del 14-06-17

Si fa seguito alla nota Arpa Puglia prot. n. 38640 del 20-06-17 e riferimento alla documentazione integrativa trasmessa da parte del Comune di Maruggio, con nota prot. 7304 del 12-06-17 registrata al prot. Arpa Puglia n. 37693 del 14-06-17, a riscontro delle richieste avanzate con parere Arpa Puglia prot. n. 72615 del 02-12-16 allegato alla nota Regione Puglia prot. AOO_089/27/04/2017 n. 4071 di trasmissione del verbale della seduta di Conferenza di servizi del 21-04-17.

E' possibile considerare che le informazioni complessivamente rese inquadrino in termini generali la tipologia degli interventi e le opere da realizzare. Con le integrazioni, comunque, sono stati forniti gli elementi necessari per avere percezione del risultato finale degli interventi.

Nei termini meramente geometrici della percezione delle opere da farsi, gli elaborati aggiuntivi suggeriscono un ingombro complessivamente limitato della barriera di protezione sulle superfici a mare che saranno occupate da tale opera.

Per gli aspetti di biologia marino costiera è pertanto possibile ritenere accettabile il giudizio espresso dal proponente, che sul piano quantitativo non individua impatti significativi per le componenti biocenotiche, affermando esclusivamente che trattasi principalmente di fondi duri ad alghe fotofile. Va evidenziato che tali porzioni sono quelle caratterizzate da un forte dinamismo delle popolazioni bentoniche, periodicamente sottoposte all'azione meccanica del frangimento delle onde.

Ad ogni modo, preliminarmente all'avvio dei lavori, e quindi prima di ogni intervento, si ritiene che debba essere comunque resa una **caratterizzazione della componente biocenotica dell'area strettamente interessata dal progetto** accompagnata anche da rilievi video/fotografici, tanto delle zone emerse quanto di quelle sommerse, in modo da potere dettagliare le specifiche specie strutturanti, ed eventualmente definire specifiche modalità di intervento, ove necessarie, al fine della massima tutela ambientale.

Si rimette all'autorità competente.

Bari, 29/06/2017

Il Direttore del Servizio Territoriale
dr. Vittorio ESPOSITO

Firmato digitalmente da ESPOSITO VITTORIO
Data: 2017.07.07 10:32:06 +02'00'

Il GdI
Ing. Roberto Primerano
Dr. biol. Enrico Barbone

INTERVENTO DI SALVAGUARDIA DELLA TORRE COSTIERA TOR...


*Scuro**AM. 80*

Oggetto: INTERVENTO DI SALVAGUARDIA DELLA TORRE COSTIERA TORRE DELL'OVO -
 COMUNE DI MARUGGIO (TA) - PROCEDURA DI VERIFICA ASSOGGETTABILITA' A VIA.
 AUTORIZZAZIONE EX ART. 19 [DOGANE|DGUD0087|REGISTRO UFFICIALE|11393|10-07-2017]
 [26838353|27248223]

Mittente: dogane.taranto@pce.agenziadogane.it

Data: 10/07/2017 11:00

A: servizio.ecologia@pec.rupar.puglia.it



Invio di documento protocollato

Oggetto: INTERVENTO DI SALVAGUARDIA DELLA TORRE COSTIERA TORRE DELL'OVO - COMUNE DI
 MARUGGIO (TA) - PROCEDURA DI VERIFICA ASSOGGETTABILITA' A VIA. AUTORIZZAZIONE EX
 ART. 19

Allegati: 1

"Ai sensi del D.Lgs. n. 196/2003 le informazioni contenute in questo messaggio di
 posta elettronica sono riservate e confidenziali e ne e' vietata la diffusione in
 qualunque modo eseguita. Qualora Lei non fosse la persona a cui il presente
 messaggio e' destinato, La invitiamo gentilmente ad eliminarlo dopo averne dato
 tempestiva comunicazione al mittente e a non utilizzare in alcun caso il suo
 contenuto. Qualsivoglia utilizzo non autorizzato di questo messaggio e dei suoi
 eventuali allegati espone il responsabile alle relative conseguenze civili e
 penali".

REGIONE PUGLIA
 Sezione Autorizzazioni Ambientali

— Segnatura.xml —

AOO_089/PROT
 11/07/2017 - 0006861
 Prot.: Ingresso - Registro - Protocollo Generale

```
<?xml version="1.0" encoding="ISO-8859-1"?><!DOCTYPE Segnatura [
<Segnatura.dtd><Segnatura><Intestazione><Identificatore>
<CodiceAmministrazione>ADM</CodiceAmministrazione><CodiceA00>DGUD0087</CodiceA00>
<CodiceRegistro>REGISTRO UFFICIALE</CodiceRegistro>
<NumeroRegistrazione>0011393</NumeroRegistrazione>
<DataRegistrazione>2017-07-10</DataRegistrazione></Identificatore><Origine>
<IndirizzoTelematico
tipo="smtp">dogane.taranto@pce.agenziadogane.it</IndirizzoTelematico><Mittente>
<Amministrazione><Denominazione>ADM - Agenzia delle dogane e dei monopoli - Area
dogane</Denominazione><CodiceAmministrazione>ADM</CodiceAmministrazione>
<IndirizzoPostale><Toponimo>MOLO POLISETTORIALE</Toponimo><Civico>..</Civico>
<CAP>74100</CAP><Comune>TARANTO</Comune><Provincia>TARANTO</Provincia>
</IndirizzoPostale></Amministrazione><A00><Denominazione>Ufficio delle dogane di
Taranto</Denominazione><CodiceA00>DGUD0087</CodiceA00></A00></Mittente></Origine>
<Destinazione confermaRicezione="no"><IndirizzoTelematico
tipo="smtp">servizio.ecologia@pec.rupar.puglia.it</IndirizzoTelematico>
<Destinatario><Persona><Nome/><Cognome>REGIONE PUGLIA DIPARTIMENTO
MOBILITA&apos;, QUALITA&apos;, URBANA, OPERE PUBBLICHE, ECOLOGIA E PAESAGGIO
- SEZ. AUTORIZZAZIONI AMBIENTALI SERVIZIO VIA E VINCA</Cognome></Persona>
</Destinatario></Destinazione><Riservato/><Oggetto>INTERVENTO DI SALVAGUARDIA DELLA
TORRE COSTIERA TORRE DELL&apos;OVO - COMUNE DI MARUGGIO (TA) - PROCEDURA DI
VERIFICA ASSOGGETTABILITA&apos; A VIA. AUTORIZZAZIONE EX ART. 19</Oggetto>
<Note/></Intestazione><Descrizione><Documento nome="doc_000026838353.pdf"
tipoMIME="" tipoRiferimento="MIME"/></Descrizione></Segnatura>
```

— Allegati: —

**AGENZIA DELLE DOGANE
E DEI MONOPOLI**

Taranto, 10.07.2017

All. 90

Protocollo: 2017 / RU

Rif. 14.06.2017 Vs. Prot. 5879

Allegat:

Alla Regione Puglia
Dipartimento Mobilità, Qualità Urbana
Opere pubbliche, Ecologia e Paesaggio
Sez. Autorizzazioni Ambientali
Servizio VIA e VINCA

BARI

OGGETTO: D. Lgs. n.152/2006 ss.mm.ii. – L.R.n.11/2001 e ss.mm.ii. - III Atto Integrativo all'Accordo di Programma Quadro in materia di difesa del suolo. Intervento di salvaguardia della torre costiera "Torre dell'Ovo" . Cod. AdB0606 – Comune di Maruggio (TA) – Procedura di verifica assoggettabilità a VIA-

In esito alla nota sopra distinta, si comunica che questo ufficio ha rilasciato autorizzazione doganale, ex art.19, comma 1 del D. Lgs. nr. 374/90, prot. nr. 2017/11096 RU del 04 luglio 2017, in favore del richiedente Comune di Maruggio (TA).

Regione Puglia
Sezione Autorizzazioni AmbientaliAOO_089/PROT
11/07/2017 - 0006861
Prot : Ingresso - Registro: Protocollo GeneraleIl Direttore dell'Ufficio
Dott. Pasquale Colonna

TA 13228 MARUGGIO (TA) - Ente: COMUNE - Interventi della T...

Al. 1A

Oggetto: TA 13228 MARUGGIO (TA) - Ente: COMUNE - Interventi della Torre Costiera "Torre Ovo"

Mittente: "PEC - Soprintendenza A.B.A.P - Lecce" <mbac-sabap-le@mailcert.beniculturali.it>

Data: 29/06/2017 15:01

A: servizio.ecologia@pec.rupar.puglia.it, lavoripubblici.comune.maruggio@pec.rupar.puglia.it



*Ministero dei Beni e delle Attività Culturali
e del Turismo*

Soprintendenza archeologia, belle arti e paesaggio
per le province di Brindisi, Lecce e Taranto
Lecce

Via Antonio Galateo n° 2 - 73100 Lecce

Telefono: 0832/248311 - Fax: 0832/248340

Telefonia Voip (solo per le sedi del MiBACT): 88324 4501

Sito istituzionale: <http://www.sabap-le.beniculturali.it>

Posta Elettronica Certificata: mbac-sabap-le@mailcert.beniculturali.it

Posta istituzionale: sabap-le@beniculturali.it

Segreteria del Soprintendente: sabap-le.segreteria@beniculturali.it

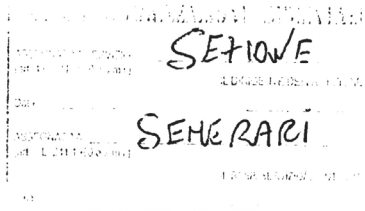
URP: sabap-le.urp@beniculturali.it

Si invia in allegato quanto in oggetto

—Allegati:—

TA 13228.pdf

566 kB



Regione Puglia
Servizio Ecologia

Uscita _____ Entrata _____

AOO_089/6555 del 30/06/2017



*Ministero dei beni e delle
attività culturali e del turismo*

SOPRINTENDENZA ARCHEOLOGIA BELLE ARTI E PAESAGGIO
PER LE PROVINCE DI BRINDISI LECCE E TARANTO
- LECCE -

MIBACT-SABAP-LE
PROTOCOLLO
0013228 29/06/2017
Cl. 34.19.04/98 *

Al. 14
9L
Alla Regione Puglia
Dip. Mobilità, Qualità Urbana
Opere Pubbliche, Ecologia e Paesaggio
Sezione Autorizzazioni Ambientali
Servizio VIA e VINCA
MODUGNO (BA)
servizio.ecologia@pec.rupar.puglia.it

Al Comune di MARUGGIO
lavoripubblici.comune.maruggio@pec.rupar.puglia.it

Risposta al Foglio del
Rif. Prot. 12109 del 16.06.2017
Cl. 34.19.04/98

OGGETTO: MARUGGIO (TA)

Loc. Torre Ovo-
D.l.vo n.152/2006 e ss.mm.ii.-L.R.11/2001 e ss.mm.ii.
Comunicazione di avvio procedimento e contestuale Convocazione Conferenza dei Servizi
in modalità sincrona ai sensi dell'art.14 ter L.n.241/1990 e ss.mm.ii. di cui al D.l.vo
n.127/2016.III Atto integrativo all'Accordo di Programma Quadro in materia di difesa del
suolo. Intervento di salvaguardia della Torre costiera "Torre Ovo"
Cod.Ad 80606- Comune di Maruggio
Procedura di Verifica di assoggettabilità a VIA sollecito

In riscontro alla nota di codesto Ente Regione del 14.06.2017 (prot. 5879/2017), questa
Soprintendenza ritiene doveroso ricordare che l'Ente preposto alla trasmissione degli atti non ha
dato pieno riscontro alla comunicazione di questo Ufficio del 22.11.2016 (prot. n.7267
cl.34.9.04/98), infatti fra le richieste riportate in quella nota si rappresentava la necessità di una
"relazione specifica su eventuali possibili situazioni di riscontro su elementi storico- culturali
(Torre)".

Degli elaborati trasmessi vengono evidenziati interventi sull'area della Torre , che non sono stati
trattati in forma esaustiva negli elaborati di progetto.

Pertanto la necessità di voler rappresentare tale esigenza nelle forme dovute e che dovrà essere
elaborata successivamente ai vari procedimenti in itinere con autorizzazione ai sensi dell'art.21 del
D.lvo 42/2004.

La Scrivente ritiene che il progetto in argomento debba essere assoggettato a procedura di VIA per
la sua posizione, per gli elementi paesaggistici, ambientali e culturali di notevole spessore e
caratteristici presenti nell'area in esame.

Questa Soprintendenza ritenendo di aver formulato le proprie osservazioni rimane a disposizione,
per eventuali chiarimenti in merito.

Il Responsabile del Procedimento
Arch. Carmelo DI FONZO
/mb

Il Soprintendente
Arch. Maria Piccarreta
Maria Piccarreta



Via Galateo, n. 2 - 73100 - LECCE
tel. 0832 248311 - fax 0832 248340 - C.F. 93075250758
E-mail: sabap-le@beniculturali.it
pec: mbac-sabap-le@mailcert.beniculturali.it

Regione Puglia
Servizio Ecologia

Uscita _____ Entrata _____
AOC_089/ 6555 del 30/06/2017