

DETERMINAZIONE DEL DIRIGENTE SERVIZIO VIA/VINCA 20 luglio 2017, n. 102

D.Lgs. n. 152/2006 e ss.mm.ii. – L.R. 11/2001 e ss.mm.ii. – Comunicazione di avvio del procedimento e contestuale Convocazione Conferenza di Servizi in modalità sincrona ai sensi dell'art. 14 ter L. n. 241/1990 e ss.mm.ii. di cui al D.Lgs n. 127/2016. Procedura di Verifica di assoggettabilità a Valutazione di Impatto ambientale del progetto "Intervento di mitigazione del rischio idraulico nel centro abitato di Fasano (BR) zona Laureto. I lotto (BR017A/1) e Il lotto (DGR2372)" - Accordo di Programma tra il Ministero dell'Ambiente e la Regione Puglia del 25.11.2010 e Delibera CIPE n. 8/2012. Proponente: Commissario straordinario delegato "per l'attuazione degli interventi per la mitigazione del rischio idrogeologico nella Regione Puglia previsti nell'Accordo di Programma siglato il 25.11.2010". ID_235

L'anno 2017 addì _____ del mese di _____ in Modugno, nella sede della Sezione Autorizzazioni Ambientali, la Dirigente *ad interim* del Servizio VIA e Vinca sulla scorta dell'istruttoria espletata dal medesimo Servizio, ha adottato il seguente provvedimento.

La Dirigente *ad interim* del Servizio VIA e Vinca, Dott.ssa Antonietta Riccio

Premesso che

- con nota prot. n. 4402 del 07/09/2016 acquisita al protocollo della Sezione Autorizzazioni Ambientali n. AOO_089/12/09/2016 n. 10338, la Struttura commissariale proponente trasmetteva istanza volta all'avvio della procedura di Verifica di assoggettabilità a VIA per l'intervento esplicitato in oggetto;
- la zona territoriale di indagine del progetto è situata nel territorio comunale di Fasano, e si estende tra la parte meridionale del centro abitato alle alture di Laureto e di Monte Cannone dove si originano i corsi d'acqua, lame o gravine, le cui sezioni insufficienti impediscono il regolare deflusso delle acque nell'abitato comunale. Il progetto è articolato in due lotti (I e II). Nel **I lotto** gli interventi sono così specificati:
 - a) realizzazione di un canale scolmatore di 3.500 m che intercetta il canale Gravinella prosegue aggirando il centro abitato di Fasano fino alla SS adriatica e da qui fino alla confluenza con la lama che attraversa il centro abitato nella zona della lama San Giovanni;
 - b) realizzazione di un primo comparto della vasca di laminazione di 25.000 mc in linea al canale scolmatore, realizzata attraverso un'opera di ritenuta di lunghezza 60 m e altezza massima sul piano campagna di 7 m (9,70 m rispetto alla quota di fondo del canale scolmatore) fatta con un muro in c.a rivestito sul paramento di monte da una mantellata in massi intasati in terra e rinverditi e sul paramento di valle da terra rinverditata. La vasca in linea è realizzata con uno scavo di circa 9.000 mc nelle aree golenali del canale. La vasca costituisce il primo comparto del volume di laminazione paria a 115.000 mc previsto nella progettazione, necessario a regolare le portate verso valle garantendo che l'opera in progetto (lo scolmatore) non peggiori le attuali condizioni di pericolosità idraulica delle aree a valle;
 - c) realizzazione della briglia a pettine selettiva a monte della vasca di laminazione per la trattenuta del materiale trasportato dalla corrente nella sezione 157 a monte della vasca realizzata con profilati di acciaio HEB-200 con interasse 0,50 m saldati su piastra imbullonata alla platea di fondazione tramite tirafondi. La platea di fondazione in c.a. è larga 9,5 m, lunga 5 m e alta 1,2 m

Nel **II lotto**, invece, gli interventi, complementari a quelli appena descritti sono:

- a) completamento del canale scolmatore dalla sezione 1 alla 27;
- b) intercettazione delle lame da monte: canale Giardinelli e canale Vecchia;
- c) realizzazione del II comparto della vasca di laminazione di 90.000 mc;
- d) sistemazione del tratto di lama esistente a valle delle vasche;
- e) realizzazione di una rampa a gradoni a valle della soglia di sfioro dell'opera di ritenuta (realizzata nel I lotto) per il convogliamento delle acque in esubero dal I al II comparto dell'invaso di laminazione;
- f) adeguamento del manufatto di attraversamento esistente della linea ferroviaria Bari - Lecce nonché l'adeguamento di un tratto di lama per una lunghezza di circa 450 m a monte e valle della linea ferroviaria

- con nota prot. AOO_089/16/09/2016 n. 10571 il Servizio VIA e VINCA della Sezione Autorizzazioni Ambientali avviava il procedimento convocando per il giorno 16/09/2016 la Conferenza di servizi istruttoria che si concludeva, secondo quanto riportato nel resoconto inviato con nota prot. AOO_089/04/10/2016 n. 11116, con la richiesta formulata al proponente di integrare la documentazione in base a quanto emerso nel corso della Conferenza anche alla luce dei pareri pervenuti trasmettendo tali integrazioni entro il termine di venti giorni dal ricevimento del presente verbale al fine di consentire le valutazioni di competenza degli Enti coinvolti nel procedimento (All. 1);
- con nota prot. AOO_089/10/11/2016 n. 12276 (All. 2), il Servizio VIA e VINCA trasmetteva alla Struttura commissariale proponente, per ogni opportuna conoscenza e i conseguenti adempimenti, i seguenti pareri:
 1. nota prot. n. 4128 del 06/10/2016 dalla Soprintendenza Archeologia, Belle Arti e Paesaggio per le Province di Brindisi, Lecce e Taranto, acquisita al prot. AOO_089/06/10/2016 n. 11261;
 2. nota prot. n. 12894 del 06/10/2016 dall'Autorità di Bacino della Puglia, acquisita al prot. AOO_089/11/10/2016 n. 11341;
 3. nota prot. n. 12930 del 07/10/2016 dall'Autorità di Bacino della Puglia, acquisita al prot. AOO_089/11/10/2016 n. 11345;
 4. nota prot. n. 40133 del 10/10/2016 del Servizio Ambiente ed Ecologia della Provincia di Brindisi, acquisita al prot. AOO_11/10/2016 n. 11383;
 5. nota prot. AOO_075/17/10/2016 n. 5900 della Sezione Risorse Idriche, acquisita al prot. AOO_089/19/10/2016 n. 11627
- con nota prot. AOO_089/11/11/2016 n. 12331 (All. 3), il Servizio scrivente trasmetteva i pareri di Acquedotto Pugliese S.p.A. resi con nota prot. 111230 del 24/10/2016, acquisita al prot. AOO_089/25/10/2016 n. 11808 e con nota prot. n. 113145 del 27/10/2016, acquisita al prot. AOO_089/03/11/2016 n. 12078;
- con nota prot. AOO_089/16/05/2017 n. 4819, il Comitato regionale per la VIA rendeva il proprio parere ritenendo necessario l'assoggettamento a VIA del progetto *de quo*;
- con nota prot. AOO_089/31/05/2017 n. 5384, il Servizio scrivente convocava la Conferenza di servizi decisoria per il giorno 20/06/2017 il cui verbale veniva trasmesso con nota prot. AOO_089/21/06/2017 n. 6155 unitamente ai pareri acquisiti nel corso del procedimento (All. 4);
- con nota prot. n. 8489 del 21/06/2017, acquisita al prot. AOO_089/21/06/2017 n. 6162, l'Autorità di Bacino della Puglia - Distretto Idrografico dell'Appennino Meridionale reiterava i pareri già resi con le note prot. n. 12894 del 06/10/2016 e n. 12930 del 07/10/2010;
- con nota prot. n. 2427 del 03/07/2017, acquisita al prot. AOO_089/03/07/2017 n. 6592, la Struttura commissariale richiedeva di potere essere audito dal Comitato regionale per la VIA al fine di chiarire la proposta progettuale avanzata nonché poter ricevere dal medesimo Comitato delucidazioni relativamente al parere espresso sulla proposta progettuale indicata (All. 5);
- con nota prot. AOO_089/05/07/2017 n. 6685, il Servizio scrivente riscontrava la predetta nota prot. n. 2427/2017 (All. 6);
- con nota prot. AOO_089/11/07/2017 n. 6889, attesa l'indisponibilità del componente relatore in seno al Comitato regionale per la VIA, l'audizione prevista per il giorno 18/07/2017 veniva rinviata a data da destinarsi (All. 7)

Tutto ciò premesso

VISTA la L.R. 4 febbraio 1997 n.7 "*Norme in materia di organizzazione della Amministrazione Regionale*" ed in particolare gli artt. 4 e 5.

VISTA la D.G.R. 28 luglio 1998 n. 3261, avente ad oggetto "*Separazione delle attività di direzione politica da quelle di gestione amministrativa. Direttiva alle strutture regionali*".

VISTI gli artt. 14 e 16 del D.Lgs.30 marzo 2001, n. 165 "*Norme generali sull'ordinamento del lavoro alle dipendenze delle amministrazioni pubbliche*".

VISTO l'art.32 della L. 18 giugno 2009 n.69 "*Disposizioni per lo sviluppo economico, la semplificazione, la*

competitività nonché in materia di processo civile”.

VISTO l'art.18 del D.Lgs. 30 giugno 2003, n. 196 *“Codice in materia di protezione dei dati personali”.*

VISTA la D.G.R. 26 aprile 2011 n.767 di organizzazione dei servizi di Presidenza e della Giunta Regionale.

VISTO il D.Lgs. n. 33 del 14/03/2013 *“Riordino della disciplina riguardante gli obblighi di pubblicità, trasparenza e diffusione di informazioni da parte delle pubbliche amministrazioni”.*

VISTA la D.G.R. 31 luglio 2015, n. 1518 *“Adozione del modello organizzativo denominato “Modello Ambidestro per l’Innovazione della macchina Amministrativa regionale - MAIA”. Approvazione Atto di Alta Organizzazione”;*

VISTO il Decreto del Presidente della Giunta Regionale 31 luglio 2015, n. 443 di *“Adozione del modello organizzativo denominato “Modello Ambidestro per l’Innovazione della macchina Amministrativa regionale-MAIA”*

VISTA la Deliberazione della Giunta Regionale n. 1744 del 12 ottobre 2015 di nomina del Direttore di Dipartimento Mobilità, qualità Urbana, Opere Pubbliche e Paesaggio Ing. Barbara Valenzano.

VISTA la D.G.R. n. 1176 del 29/07/2016, con cui è stata conferita alla Dott.ssa Antonietta Riccio la direzione della Sezione Autorizzazioni Ambientali;

VISTA la Determinazione n. 16 del 31/03/2017 del Dirigente della Sezione Personale e Organizzazione, con cui con cui è stata conferita alla Dott.ssa Antonietta Riccio la direzione *ad interim* del Servizio VIA e VINCA;

PRESO ATTO degli esiti della consultazione svoltasi nell’ambito del procedimento;

PRESO ATTO del parere reso dal Comitato Regionale per la VIA e dei relativi esiti;

PRESO ATTO dei lavori svolti in sede di Conferenza dei Servizi e dei relativi esiti

VISTI:

- la L. 7 agosto 1990 n.241 *“Nuove norme in materia di procedimento amministrativo e di diritto di accesso ai documenti amministrativi”* e s.m.i.;
- il D.Lgs. 3 aprile 2006 n.152 *“Norme in materia ambientale”* e s.m.i.;
- La L.R. 20 agosto 2012 n.24 *“Rafforzamento delle pubbliche funzioni nell’organizzazione e nel governo dei Servizi pubblici locali”;*
- la L.R. 14 giugno 2007 n.17 *“Disposizioni in campo ambientale, anche in relazione al decentramento delle funzioni amministrative in materia ambientale”* e s.m.i.;
- la L.R. Puglia 12 aprile 2001 n.11 *“Norme sulla valutazione dell’impatto ambientale”* e s.m.i.;
- la D.G.R. 16 maggio 2011 n. 1099 con la quale è stato approvato il Regolamento Regionale n.10/2011;
- La Legge Regionale n. 17/2007 e s.m.i.
- La Legge Regionale n. 17/2015;
- Il DM del 24.01.96;
- Il DM del 10.11.2011;

Richiamati:

- i pareri espressi dagli Enti ed Amministrazioni coinvolti nel procedimento di Verifica di assoggettabilità a VIA e riportati nelle premesse del presente provvedimento ed allegati allo stesso per farne parte integrante;
- le risultanze delle Conferenze di Servizi svolte nel corso del procedimento di Verifica di assoggettabilità a VIA e delle relative prescrizioni ed osservazioni fornite dagli Enti ed Amministrazioni coinvolti;

Ritenuto, pertanto, di dover procedere alla conclusione del procedimento di Verifica di assoggettabilità a VIA sulla scorta dei pareri pervenuti assoggettando la proposta progettuale *de quo* alla procedura di VIA.

Verifica ai sensi del D.lgs. 196/03- Garanzie della riservatezza.

La pubblicazione dell’atto all’Albo salve le garanzie previste dalla L. n. 241/90 e s.m.i. in tema di accesso ai documenti amministrativi, avviene nel rispetto della tutela alla riservatezza dei cittadini tenuto conto di

quanto disposto dal D.lgs. 196/03 in materia di protezione dei dati personali, nonché dal vigente regolamento regionale n. 5/2006 per il trattamento dei dati sensibili e giudiziari.

Ai fini della pubblicità legale, l'atto destinato alla pubblicazione è redatto in modo da evitare la diffusione di dati personali identificativi non necessari ovvero il riferimento a dati sensibili; qualora tali dati fossero indispensabili per l'adozione dell'atto, essi sono trasferiti in documenti separati, esplicitamente richiamati. Non ricorrono gli obblighi di cui agli artt. 26 e 27 del D.lgs. 33/2013.

COPERTURA FINANZIARIA AI SENSI DELLA L.R. N. 28/2001 e ss. mm. ii.

La presente determinazione non comporta implicazioni di natura finanziaria sia di entrata che di spesa e dalla stessa non deriva alcun onere a carico del Bilancio Regionale

Tutto ciò premesso, la Dirigente della Sezione Autorizzazioni ambientali della Regione Puglia ai sensi dell'art. 10 del D.Lgs. 3 aprile 2006 n.152 "Norme in materia ambientale" e s.m.i. e della L.R. 12 aprile 2001 n.11 "Norme sulla valutazione dell'impatto ambientale" e s.m.i., sulla scorta del parere reso dal comitato Regionale per la VIA nella seduta del 04.04.2017, di tutta l'istruttoria tecnico-amministrativa condotta, di tutti i pareri espressi dagli Enti a vario titolo coinvolti nel procedimento, nonché degli esiti delle Conferenze dei Servizi svolte.

DETERMINA

- di dichiarare che le premesse, nonché tutto quanto espresso in narrativa, si intendono qui integralmente riportate, quali parti integranti del presente provvedimento;
- di esprimere parere di assoggettamento alla procedura di VIA relativo alla realizzazione dell'intervento in oggetto;
- di dichiarare l'immediata esecutività del presente provvedimento;
- di notificare il presente provvedimento al proponente, a cura della Sezione Autorizzazioni Ambientali;
- di trasmettere il presente provvedimento:
 - al Segretariato della Giunta Regionale, in copia conforme all'originale;
 - all'Ufficio del Bollettino Ufficiale della Regione Puglia, per la sua pubblicazione integrale sul BURP;
 - al Servizio Regionale "Comunicazione Istituzionale", ai fini della pubblicazione all'Albo Telematico Unico Regionale delle Determinazioni Dirigenziali, nell'apposita sezione del portale istituzionale www.regione.puglia.it;
 - Commissario Straordinario Delegato per la mitigazione del rischio idrogeologico, Comune di Fasano, Provincia di Brindisi, Soprintendenza Archeologia, Belle Arti e Paesaggio per le Province di Brindisi, Lecce e Taranto, Autorità di Bacino della Puglia - Distretto Idrografico dell'Appennino Meridionale, ARPA Puglia, Agenzia del Demanio Puglia/Basilicata, UPA Brindisi, ASL Brindisi, SNAM Rete Gas S.p.A., Telecom Italia S.p.A. AOL Puglia, RFI Rete Ferroviaria italiana, ANAS - Compartimento per la Viabilità della Puglia, Enel, Regione Puglia (Sezione Difesa del Suolo, Sezione Lavori Pubblici, Sezione Urbanistica, Sezione Tutela e Valorizzazione del Paesaggio Sezione Risorse Idriche, Sezione Gestione sostenibile e tutela delle risorse forestali, Sezione Attuazione dei programmi comunitari per l'agricoltura e la pesca), AQP;
- di pubblicare, il presente provvedimento, redatto in unico originale e costituito da n. 7 (sette) facciate, compresa la presente, e dagli allegati 1 - 7 composti da n. 74 (settantaquattro) facciate sul Portale Ambientale dell'Assessorato alla Qualità dell'Ambiente, <http://ecologia.regione.puglia.it>.

Ai sensi dell'art. 3 comma 4 della L. n. 241/90 e smi, avverso il presente provvedimento potrà essere presentato ricorso giurisdizionale al Tribunale Amministrativo Regionale entro 60 giorni (sessanta) dalla data di notifica dello stesso, ovvero ricorso straordinario al Presidente della Repubblica entro 120 (centoventi) giorni.

Il presente schema di determinazione è conforme agli atti così come acquisiti nel corso del procedimento di Verifica di assoggettabilità a VIA.

Il Funzionario istruttore
Dott. For. Pierfrancesco Semerari

La Dirigente a.i. del Servizio VIA e VINCA
Dott.ssa Antonietta Riccio




**REGIONE
PUGLIA**

**DIPARTIMENTO MOBILITÀ, QUALITÀ URBANA,
OPERE PUBBLICHE, ECOLOGIA E PAESAGGIO
SEZIONE AUTORIZZAZIONI AMBIENTALI
SERVIZIO VIA e VINCA**

Att. 1

Trasmissione a mezzo fax e
posta elettronica ai sensi
dell'art.47 del D. Lgs n. 82/2005



**Commissario Straordinario Delegato per la
mitigazione del rischio idrogeologico**
info@pec.dissestopuglia.it

Comune di Fasano
comunefasano@pec.rupar.puglia.it

**Dipartimento per il coordinamento amministrativo
Presidenza del Consiglio dei Ministri Dipartimento per
il Coordinamento Amministrativo**
c.a. Cons. Carlo Notarmuzi
ufcam.dica@pec.governo.it

Prefettura - Ufficio Territoriale del Governo di Brindisi
prefettura.prefbr@pec.interno.it

Provincia di Brindisi
provincia@pec.provincia.brindisi.it

**Ministero dei Beni e delle Attività Culturali e del
Turismo**
mbac-dg-aap@mailcert.beniculturali.it

**Segretariato Regionale del Ministero dei Beni e delle
Attività Culturali e del Turismo per la Puglia**
mbac-sr-pug@mailcert.beniculturali.it

**Soprintendenza Archeologia, Belle Arti e Paesaggio
per le Province di Brindisi, Lecce e Taranto**
mbac-sabap-le@mailcert.beniculturali.it

Autorità di Bacino
segreteria@pec.adb.puglia.it

ARPA Puglia
dir.generale.arpapuglia@pec.rupar.puglia.it

Agenzia del Demanio Puglia/Basilicata
dre_pugliabasilicata@pec.agenziadeldemanio.it

PER

www.regione.puglia.it

Sezione Autorizzazioni Ambientali
Via delle Magnolie, 6/8 - 70026 Modugno (BA) - Tel: 080 540 4316 - Fax: 080 540 6853
pec: servizio.ecologia@pec.rupar.puglia.it



**REGIONE
PUGLIA**

**DIPARTIMENTO MOBILITÀ, QUALITÀ URBANA,
OPERE PUBBLICHE, ECOLOGIA E PAESAGGIO
SEZIONE AUTORIZZAZIONI AMBIENTALI
SERVIZIO VIA e VINCA**

UPA Brindisi

upa.brindisi@pec.rupar.puglia.it

ASL Brindisi

protocollo.asl.brindisi@pec.rupar.puglia.it

SNAM Rete Gas S.p.A.

snamretegas@pec.snamretegas.it

Telecom Italia S.p.A. AOL Puglia

telecomitalia@pec.telecomitalia.it

RFI Rete Ferroviaria italiana

rfi-dpr-dtp.ba.staff@pec.rfi.it

ANAS - Compartimento per la Viabilità della Puglia

anas.puglia@postacert.stradeanas.it

Enel

eneldistribuzione@pec.enel.it

Regione Puglia

Sezione Difesa del Suolo

serviziodefesasuolo.regione@pec.rupar.puglia.it

Sezione Lavori Pubblici

servizio.lavoripubblici@pec.rupar.puglia.it

Sezione Urbanistica

serviziourbanistica.regione@pec.rupar.puglia.it

Sezione Assetto del Territorio

servizio.assettoterritorio@pec.rupar.puglia.it

Sezione Risorse Idriche

servizio.risorseidriche@pec.rupar.puglia.it

Sezione Gestione sostenibile e tutela delle risorse forestali

servizio.foreste.regione@pec.rupar.puglia.it

Sezione Attuazione dei programmi comunitari per l'agricoltura e la pesca

servizioagricoltura@pec.rupar.puglia.it

AQP

acquedotto.pugliese@pec.aqp.it

www.regione.puglia.it

Sezione Autorizzazioni Ambientali

Via delle Magnolie, 6/8 - 70026 Modugno (BA) - Tel: 080 540 4316 - Fax: 080 540 6853
pec: servizio.ecologia@pec.rupar.puglia.it

**REGIONE
PUGLIA****DIPARTIMENTO MOBILITÀ, QUALITÀ URBANA,
OPERE PUBBLICHE, ECOLOGIA E PAESAGGIO
SEZIONE AUTORIZZAZIONI AMBIENTALI
SERVIZIO VIA e VINCA**

Favellato Claudio S.p.A.
Aggiudicataria
favellatoclaudiospa@registerpec.it

RTP "ENGEKO - Società consortile a responsabilità
limitata", Sandrucci Marco e Agizza Salvatore
s.camaiti@engeko.com

Segreteria Comitato VIA
c.mafrica@regione.puglia.it

OGGETTO: ID_235 - D.Lgs. n. 152/2006 e ss.mm.ii. - L.R. 11/2001 e ss.mm.ii. - Comunicazione di avvio del procedimento e contestuale Convocazione Conferenza di Servizi in modalità sincrona ai sensi dell'art. 14 ter L. n. 241/1990 e ss.mm.ii. di cui al D.Lgs n. 127/2016. Procedura di Verifica di assoggettabilità a Valutazione di Impatto ambientale del progetto "Intervento di mitigazione del rischio idraulico nel centro abitato di Fasano (BR) zona Laureto. I lotto (BR017A/1) e Il lotto (DGR2372)" - Accordo di Programma tra il Ministero dell'Ambiente e la Regione Puglia del 25.11.2010 e Delibera CIPE n. 8/2012. Proponente: Commissario straordinario delegato "per l'attuazione degli interventi per la mitigazione del rischio idrogeologico nella Regione Puglia previsti nell'Accordo di Programma siglato il 25.11.2010". Trasmissione resoconto.

Si trasmette, allegato alla presente, il resoconto della Conferenza di servizi del 26.09.2016 rammentando l'indirizzo web presso il quale è disponibile la documentazione progettuale: <http://www.sit.puglia.it/portal/VIA/Elenchi/Procedure+VIA>. Eventuali modifiche allo stesso dovranno essere rese nel termine di cinque giorni, decorsi i quali il verbale sarà considerato definitivo. Si richiama l'attenzione del proponente a corrispondere a quanto richiesto in sede di Conferenza di servizi assegnando il termine di venti giorni per provvedere. Fino ad avvenuta consegna delle richieste integrazioni il procedimento è da intendersi sospeso.

Il funzionario istruttore
Dott. For. Pierfrancesco Semerari

La Dirigente *a.i.* del Servizio VIA e Vinca
Dott.ssa Antonietta Riccio

www.regione.puglia.it

Sezione Autorizzazioni Ambientali
Via delle Magnolie, 6/8 - 70026 Modugno (BA) - Tel: 080 540 4316 - Fax: 080 540 6853
pec: servizio.ecologia@pec.rupar.puglia.it



**REGIONE
PUGLIA**

**DIPARTIMENTO MOBILITÀ, QUALITÀ URBANA,
OPERE PUBBLICHE, ECOLOGIA E PAESAGGIO
SEZIONE AUTORIZZAZIONI AMBIENTALI
SERVIZIO VIA e VINCA**

VERBALE CONFERENZA DEI SERVIZI AMBIENTALE 26/09/2016

**Commissario Straordinario Delegato "per l'attuazione degli interventi per la
mitigazione del rischio idrogeologico nella Regione Puglia previsti nell'Accordo di
Programma siglato il 25.11.2010"**

Comune di Fasano

Procedimento: Verifica di Valutazione di Impatto Ambientale ai sensi del combinato disposto dall'art.14.1.a della L.R. 11/2001 e ss.mm. e ii.ed all'art.10.3 de D.Lgs. 152/2006 e smi. (VIA-VI)

Progetto: *"Intervento di mitigazione del rischio idraulico nel centro abitato di Fasano (BR) zona Laureto. I lotto (BR017A/1) e Il lotto (DGR2372)" - Accordo di Programma tra il Ministero dell'Ambiente e la Regione Puglia del 25.11.2010 e Delibera CIPE n. 8/2012. Proponente: Commissario Straordinario Delegato "per l'attuazione degli interventi per la mitigazione del rischio idrogeologico nella Regione Puglia previsti nell'Accordo di Programma siglato il 25.11.2010"*

Sede Riunione: Regione Puglia – Sala LL.PP dell'Assessorato alla Qualità dell'Ambiente, Via delle Magnolie 6/8 Modugno Z.I. – Bari

Il giorno 26 settembre 2016 alle ore 13:20, presso la sede dell'Assessorato alla Qualità dell'Ambiente, via delle Magnolie 6/8 Modugno Z.I. – Bari, si tiene la Conferenza dei Servizi istruttoria, convocata, ai sensi della l.r. 4/2014, con nota prot. del Servizio Ecologia n. AOO_089/16/09/2016 n. 10571.

Presiede la Conferenza dei Servizi la Dirigente della Sezione Autorizzazione Ambientali, Dott.ssa Antonietta Riccio.

Svolge le funzioni di segretario verbalizzante il Dott. Pierfrancesco Semerari, funzionario istruttore del Servizio VIA e VINCA della Sezione Ecologia della Regione Puglia.

Ai lavori partecipano i rappresentanti degli Enti, come da foglio firme allegato (all. 1

Il Presidente verifica che le convocazioni sono state regolarmente trasmesse a tutti i soggetti interessati.

Il Presidente invita il progettista, ad illustrare i punti salienti del progetto.

La zona territoriale di indagine del progetto è situata nel territorio comunale di Fasano, e si estende tra la parte meridionale del centro abitato alle alture di Laureto e di Monte Cannone dove si originano i corsi d'acqua, lame o gravine, le cui sezioni insufficienti impediscono il regolare deflusso delle acque nell'abitato comunale.

Il progetto è articolato in due lotti. Nel lotto I gli interventi sono così articolati:

- realizzazione di un canale scolmatore di 3500 m che intercetta il canale Gravinella prosegue aggirando il centro abitato di Fasano fino alla SS adriatica e da qui fino alla

www.regione.puglia.it

Sezione Autorizzazioni Ambientali
Via delle Magnolie, 6/8 - 70026 Modugno (BA) - Tel: 080 540 4316
pec: servizio.ecologia@pec.rupar.puglia.it

**REGIONE
PUGLIA****DIPARTIMENTO MOBILITÀ, QUALITÀ URBANA,
OPERE PUBBLICHE, ECOLOGIA E PAESAGGIO
SEZIONE AUTORIZZAZIONI AMBIENTALI
SERVIZIO VIA e VINCA**

confluenza con la lama che attraversa il centro abitato nella zona della lama San Giovanni;

- realizzazione di un primo comparto della vasca di laminazione di 25.000 mc in linea al canale scolmatore, realizzata attraverso un'opera di ritenuta di lunghezza 60 m e altezza massima sul piano campagna di 7 m (9,70 m rispetto alla quota di fondo del canale scolmatore) fatta con un muro in c.a rivestito sul paramento di monte da una mantellata in massi intasati in terra e rinverditi e sul paramento di valle da terra rinverdita. La vasca in linea è realizzata con uno scavo di circa 9.000 mc nelle aree golenali del canale. La vasca costituisce il primo comparto del volume di laminazione paria a 115.000 mc previsto nella progettazione, necessario a regolare le portate verso valle garantendo che l'opera in progetto (lo scolmatore) non peggiori le attuali condizioni di pericolosità idraulica delle aree a valle;
- realizzazione della briglia a pettine selettiva a monte della vasca di laminazione per la trattenuta del materiale trasportato dalla corrente nella sezione 157 a monte della vasca realizzata con profilati di acciaio HEB-200 con interasse 0,50 m saldati su piastra imbullonata alla platea di fondazione tramite tirafondi. La platea di fondazione in c.a. è larga 9,5 m, lunga 5 m e alta 1,2 m

Nel II lotto, invece, gli interventi, complementari a quelli appena descritti sono:

- completamento del canale scolmatore dalla sezione 1 alla 27;
- intercettazione delle lame da monte: canale Giardinelli e canale Vecchia;
- realizzazione del II comparto della vasca di laminazione di 90.000 mc;
- sistemazione del tratto di lama esistente a valle delle vasche;
- realizzazione di una rampa a gradoni a valle della soglia di sfioro dell'opera di ritenuta (realizzata nel I lotto) per il convogliamento delle acque in esubero dal I al II comparto dell'invaso di laminazione;
- adeguamento del manufatto di attraversamento esistente della linea ferroviaria Bari - Lecce nonché l'adeguamento di un tratto di lama per una lunghezza di circa 450 m a monte e valle della linea ferroviaria

Si passa all'esame del secondo punto all'ordine del giorno.

Il Presidente della Conferenza di servizi richiama i seguenti pareri pervenuti a seguito dell'avvio del procedimento in oggetto:

1. nota prot. n. 12251 del 23/07/2016 dell'Autorità di Bacino (All. 2);
2. nota prot. n. 35251 del 23/09/2016 della Prefettura di Brindisi - Area V Protezione Civile (All. 3);
3. nota prot. n. 55936 del 23/09/2016 di ARPA Puglia - Dipartimento Provinciale di Brindisi (All. 4);
4. nota prot. n. 593580 del 26/09/2016 di Enel Distribuzione (All. 5)

www.regione.puglia.it

Sezione Autorizzazioni Ambientali
Via delle Magnolie, 6/8 - 70026 Modugno (BA) - Tel: 080 540 4316
pec: servizio.ecologia@pec.rupar.puglia.it



**REGIONE
PUGLIA**

**DIPARTIMENTO MOBILITÀ, QUALITÀ URBANA,
OPERE PUBBLICHE, ECOLOGIA E PAESAGGIO
SEZIONE AUTORIZZAZIONI AMBIENTALI
SERVIZIO VIA e VINCA**

Il RUP dell'intervento consegna una nota, che viene acquisita agli atti della Conferenza (rif. prot. AOO_089/27/09/2016 n. 10875 - All. 6), recante le osservazioni presentate dal Dott. Zizzi.

A seguito di quanto emerso il Presidente chiede al proponente di:

- integrare la documentazione in base a quanto emerso nel corso della Conferenza anche alla luce dei pareri pervenuti e di riscontrare il contenuto dell'osservazione presentata;
- di trasmettere le predette integrazioni entro il termine di venti giorni dal ricevimento del presente verbale al fine di consentire le valutazioni di competenza degli Enti coinvolti nel procedimento.

Conclusi i lavori della odierna Conferenza dei servizi, alle ore 14,20.

Letto, confermato e sottoscritto.

Regione Puglia
Dott.ssa Antonietta Riccio

Dott. For. Pierfrancesco Semerari

www.regione.puglia.it

Sezione Autorizzazioni Ambientali
Via delle Magnolie, 6/8 - 70026 Modugno (BA) - Tel: 080 540 4316
pec: servizio.ecologia@pec.rupar.puglia.it

Al. 1

REGIONE PUGLIA

DIPARTIMENTO MOBILITÀ, QUALITÀ URBANA, OPERE PUBBLICHE ECOLOGIA E PAESAGGIO
SEZIONE AUTORIZZAZIONI AMBIENTALI
Servizio V.I.A. e Vinca.
Via delle Magnolie 6/8, Modugno z.i.- Bari //ambiente.regione.puglia.it/v.i.a.



FOGLIO PRESENZE

Conferenza di servizi del 26/09/2016 ai sensi dell'art. 15 della l.r. n. 11/01 e ss.mm.ii.
D.Lgs. n. 152/2006 e ss.mm.ii, l. n. 241/1990 e ss.mm.ii., l.r. 11/01 e ss.mm.ii. e l.r. n. 18/2012 – Intervento di mitigazione del rischio idraulico nel centro abitato di Fasano (BR) zona Laureto. I lotto (BR017A/1) e Il lotto (DGR2372) – Proponente: Comune di Fasano. Accordo di Programma siglato il 25.11.2010”. Procedura di Verifica di assoggettabilità a V.I.A.

Ente	Rappresentante (nome e cognome)	Qualifica	Firma	FAX-TEL	Indirizzo e-mail
ENGEKO sard	SAVEZIO CARATI	PROGETTISTA	[Firma]	338-5896828	S.CARATI@ENGEKO.COM
IMPRESA FAVELLATO CLAUDIO SPA	MARIO DI CARLO	TECNICO IMPRESA	[Firma]	3386789942	m.dicarlo@favellatocloud.com.it
UFF. CANTISARNO	ANDREA DORIA	RUP	[Firma]	080'9682041	d.doria@dssstbpa.it
BUCCIO ANTONISSA	REGIONE PUGLIA	DIR. SEZIONE	[Firma]	08015004726	a.nicoregione@regionepuglia.it

Att. A

REGIONE PUGLIA
 DIPARTIMENTO MOBILITÀ, QUALITÀ URBANA, OPERE PUBBLICHE ECOLOGIA E PAESAGGIO
 SEZIONE AUTORIZZAZIONI AMBIENTALI
 Servizio V.I.A. e Vinca
 Via delle Magnolie 6/8, Modugno z.i.- Bari //ambiente.regione.puglia.it/v.i.a.



FOGLIO PRESENZE

Conferenza di servizi del 26/09/2016 ai sensi dell'art. 15 della l.r. n. 11/01 e ss.mm.ii.
 D.Lgs. n. 152/2006 e ss.mm.ii, l. n. 241/1990 e ss.mm.ii., l.r. 11/01 e ss.mm.ii. e l.r. n. 18/2012 – Intervento di mitigazione del rischio idraulico nel centro abitato di Fasano (BR) zona Laureto. I lotto (BR017A/1) e il lotto (DGR2372) – Proponente: Comune di Fasano. Accordo di Programma siglato il 25.11.2010”. Procedura di Verifica di assoggettabilità a V.I.A.

Ente	Rappresentante (nome e cognome)	Qualifica	Firma	FAX-TEL	Indirizzo e-mail
REGIONE PUGLIA	TIERFRANCESCO SEMERARI	FUNZIONARIO	<i>Tierfrancesco Semerari</i>	080/5404367	P. Amoretti regione.puglia.it

**REGIONE
PUGLIA**

**DIPARTIMENTO MOBILITÀ, QUALITÀ URBANA,
OPERE PUBBLICHE, ECOLOGIA E PAESAGGIO
SEZIONE AUTORIZZAZIONI AMBIENTALI
SERVIZIO VIA e VINCA**

Am. 2

Trasmissione a mezzo fax e
posta elettronica ai sensi
dell'art.47 del D. Lgs n. 82/2005



**Commissario Straordinario Delegato per la
mitigazione del rischio idrogeologico**
info@pec.dissestopuglia.it

Comune di Fasano
comunefasano@pec.rupar.puglia.it

**Dipartimento per il coordinamento amministrativo
Presidenza del Consiglio dei Ministri Dipartimento per
il Coordinamento Amministrativo
c.a. Cons. Carlo Notarmuzi**
ufcam.dica@pec.governo.it

Prefettura - Ufficio Territoriale del Governo di Brindisi
prefettura.prefbr@pec.interno.it

Provincia di Brindisi
provincia@pec.provincia.brindisi.it

**Ministero dei Beni e delle Attività Culturali e del
Turismo**
mbac-dg-aap@mailcert.beniculturali.it

**Segretariato Regionale del Ministero dei Beni e delle
Attività Culturali e del Turismo per la Puglia**
mbac-sr-pug@mailcert.beniculturali.it

**Soprintendenza Archeologia, Belle Arti e Paesaggio
per le Province di Brindisi, Lecce e Taranto**
mbac-sabap-le@mailcert.beniculturali.it

Autorità di Bacino
segreteria@pec.adb.puglia.it

ARPA Puglia
dir.generale.arpapuglia@pec.rupar.puglia.it

Agenzia del Demanio Puglia/Basilicata
dre_pugliabasilicata@pec.agenziadeldemanio.it

www.regione.puglia.it

Sezione Autorizzazioni Ambientali
Via delle Magnolie, 6/8 - 70026 Modugno (BA) - Tel: 080 540 4316
pec: servizio.ecologia@pec.rupar.puglia.it



**REGIONE
PUGLIA**

**DIPARTIMENTO MOBILITÀ, QUALITÀ URBANA,
OPERE PUBBLICHE, ECOLOGIA E PAESAGGIO
SEZIONE AUTORIZZAZIONI AMBIENTALI
SERVIZIO VIA e VINCA**

UPA Brindisi

upa.brindisi@pec.rupar.puglia.it

ASL Brindisi

protocollo.asl.brindisi@pec.rupar.puglia.it

SNAM Rete Gas S.p.A.

snamretegas@pec.snamretegas.it

Telecom Italia S.p.A. AOL Puglia

telecomitalia@pec.telecomitalia.it

RFI Rete Ferroviaria italiana

rfi-dpr-dtp.ba.staff@pec.rfi.it

ANAS - Compartimento per la Viabilità della Puglia

anas.puglia@postacert.stradeanas.it

Enel

eneldistribuzione@pec.enel.it

Regione Puglia

Sezione Difesa del Suolo

serviziodefesasuolo.regione@pec.rupar.puglia.it

Sezione Lavori Pubblici

servizio.lavoripubblici@pec.rupar.puglia.it

Sezione Urbanistica

serviziourbanistica.regione@pec.rupar.puglia.it

Sezione Assetto del Territorio

servizio.assettoterritorio@pec.rupar.puglia.it

Sezione Risorse Idriche

servizio.risorseidriche@pec.rupar.puglia.it

Sezione Gestione sostenibile e tutela delle risorse forestali

servizio.foreste.regione@pec.rupar.puglia.it

Sezione Attuazione dei programmi comunitari per l'agricoltura e la pesca

servizioagricoltura@pec.rupar.puglia.it

AQP

acquedotto.pugliese@pec.aqp.it

Favellato Claudio S.p.A.

www.regione.puglia.it

Sezione Autorizzazioni Ambientali

Via delle Magnolie, 6/8 - 70026 Modugno (BA) - Tel: 080 540 4316

pec: servizio.ecologia@pec.rupar.puglia.it

**REGIONE
PUGLIA****DIPARTIMENTO MOBILITÀ, QUALITÀ URBANA,
OPERE PUBBLICHE, ECOLOGIA E PAESAGGIO
SEZIONE AUTORIZZAZIONI AMBIENTALI
SERVIZIO VIA e VINCA****Aggiudicataria**

favellatoclaudiospa@registerpec.it

**RTP "ENGEKO - Società consortile a responsabilità
limitata", Sandrucci Marco e Agizza Salvatore**

s.camaiti@engeko.com

Segreteria Comitato VIA

c.mafrica@regione.puglia.it

OGGETTO: ID_235 - D.Lgs. n. 152/2006 e ss.mm.ii. - L.R. 11/2001 e ss.mm.ii. - Comunicazione di avvio del procedimento e contestuale Convocazione Conferenza di Servizi in modalità sincrona ai sensi dell'art. 14 ter L. n. 241/1990 e ss.mm.ii. di cui al D.Lgs n. 127/2016. Procedura di Verifica di assoggettabilità a Valutazione di Impatto ambientale del progetto "Intervento di mitigazione del rischio idraulico nel centro abitato di Fasano (BR) zona Laureto. I lotto (BR017A/1) e Il lotto (DGR2372)" - Accordo di Programma tra il Ministero dell'Ambiente e la Regione Puglia del 25.11.2010 e Delibera CIPE n. 8/2012. Proponente: Commissario straordinario delegato "per l'attuazione degli interventi per la mitigazione del rischio idrogeologico nella Regione Puglia previsti nell'Accordo di Programma siglato il 25.11.2010". Trasmissione pareri.

Si trasmettono in allegato alla presente, per ogni opportuna conoscenza e i conseguenti adempimenti, i seguenti pareri:

1. nota prot. n. 4128 del 06/10/2016 dalla Soprintendenza Archeologia, Belle Arti e Paesaggio per le Province di Brindisi, Lecce e Taranto, acquisita al prot. AOO_089/06/10/2016 n. 11261;
2. nota prot. n. 12894 del 06/10/2016 dall'Autorità di Bacino della Puglia, acquisita al prot. AOO_089/11/10/2016 n. 11341;
3. nota prot. n. 12930 del 07/10/2016 dall'Autorità di Bacino della Puglia, acquisita al prot. AOO_089/11/10/2016 n. 11345;
4. nota prot. n. 40133 del 10/10/2016 del Servizio Ambiente ed Ecologia della Provincia di Brindisi, acquisita al prot. AOO_11/10/2016 n. 11383;
5. nota prot. AOO_075/17/10/2016 n. 5900 della Sezione Risorse Idriche, acquisita al prot. AOO_089/19/10/2016 n. 11627

I predetti pareri sono disponibili per la consultazione al sito:
<http://www.sit.puglia.it/portal/VIA/Elenchi/Procedure+VIA>.

Il funzionario istruttore
Dott. For. Pierfrancesco Sèmerari

La Dirigente a.i. del Servizio VIA e Vinca
Dott.ssa Antonietta Riccio

www.regione.puglia.it

Sezione Autorizzazioni Ambientali
Via delle Magnolie, 6/8 - 70026 Modugno (BA) - Tel: 080 540 4316
pec: servizio.ecologia@pec.rupar.puglia.it




**REGIONE
PUGLIA**

**DIPARTIMENTO MOBILITÀ, QUALITÀ URBANA,
OPERE PUBBLICHE, ECOLOGIA E PAESAGGIO
SEZIONE AUTORIZZAZIONI AMBIENTALI
SERVIZIO VIA e VINCA**

Att. 3

Trasmissione a mezzo fax e
posta elettronica ai sensi
dell'art.47 del D. Lgs n. 82/2005



**Commissario Straordinario Delegato per la
mitigazione del rischio idrogeologico**
info@pec.dissestopuglia.it

Comune di Fasano
comunefasano@pec.rupar.puglia.it

**Dipartimento per il coordinamento amministrativo
Presidenza del Consiglio dei Ministri Dipartimento per
il Coordinamento Amministrativo**
c.a. Cons. Carlo Notarmuzi
ufcam.dica@pec.governo.it

Prefettura - Ufficio Territoriale del Governo di Brindisi
prefettura.prefbr@pec.interno.it

Provincia di Brindisi
provincia@pec.provincia.brindisi.it

**Ministero dei Beni e delle Attività Culturali e del
Turismo**
mbac-dg-aap@mailcert.beniculturali.it

**Segretariato Regionale del Ministero dei Beni e delle
Attività Culturali e del Turismo per la Puglia**
mbac-sr-pug@mailcert.beniculturali.it

**Soprintendenza Archeologia, Belle Arti e Paesaggio
per le Province di Brindisi, Lecce e Taranto**
mbac-sabap-le@mailcert.beniculturali.it

Autorità di Bacino
segreteria@pec.adb.puglia.it

ARPA Puglia
dir.generale.arpapuglia@pec.rupar.puglia.it

Agenzia del Demanio Puglia/Basilicata
dre_pugliabasilicata@pec.agenziadeldemanio.it

www.regione.puglia.it

Sezione Autorizzazioni Ambientali
Via delle Magnolie, 6/8 - 70026 Modugno (BA) - Tel: 080 540 4316
pec: servizio.ecologia@pec.rupar.puglia.it



**REGIONE
PUGLIA**

**DIPARTIMENTO MOBILITÀ, QUALITÀ URBANA,
OPERE PUBBLICHE, ECOLOGIA E PAESAGGIO
SEZIONE AUTORIZZAZIONI AMBIENTALI
SERVIZIO VIA e VINCA**

UPA Brindisi

upa.brindisi@pec.rupar.puglia.it

ASL Brindisi

protocollo.asl.brindisi@pec.rupar.puglia.it

SNAM Rete Gas S.p.A.

snamretegas@pec.snamretegas.it

Telecom Italia S.p.A. AOL Puglia

telecomitalia@pec.telecomitalia.it

RFI Rete Ferroviaria italiana

rfi-dpr-dtp.ba.staff@pec.rfi.it

ANAS - Compartimento per la Viabilità della Puglia

anas.puglia@postacert.stradeanas.it

Enel

eneldistribuzione@pec.enel.it

Regione Puglia

Sezione Difesa del Suolo

serviziodefesasuolo.regione@pec.rupar.puglia.it

Sezione Lavori Pubblici

servizio.lavoripubblici@pec.rupar.puglia.it

Sezione Urbanistica

serviziourbanistica.regione@pec.rupar.puglia.it

Sezione Assetto del Territorio

servizio.assettoterritorio@pec.rupar.puglia.it

Sezione Risorse Idriche

servizio.risorseidriche@pec.rupar.puglia.it

Sezione Gestione sostenibile e tutela delle risorse forestali

servizio.foreste.regione@pec.rupar.puglia.it

Sezione Attuazione dei programmi comunitari per l'agricoltura e la pesca

servizioagricoltura@pec.rupar.puglia.it

AQP

acquedotto.pugliese@pec.aqp.it

Favellato Claudio S.p.A.

www.regione.puglia.it

Sezione Autorizzazioni Ambientali

Via delle Magnolie, 6/8 - 70026 Modugno (BA) - Tel: 080 540 4316

pec: servizio.ecologia@pec.rupar.puglia.it



**REGIONE
PUGLIA**

**DIPARTIMENTO MOBILITÀ, QUALITÀ URBANA,
OPERE PUBBLICHE, ECOLOGIA E PAESAGGIO
SEZIONE AUTORIZZAZIONI AMBIENTALI
SERVIZIO VIA e VINCA**

Aggiudicataria
favellatoclaudiospa@registerpec.it

**RTP "ENGEKO - Società consortile a responsabilità
limitata", Sandrucci Marco e Agizza Salvatore**
s.camaiti@engeko.com

Segreteria Comitato VIA
c.mafrica@regione.puglia.it

OGGETTO: ID_235 - D.Lgs. n. 152/2006 e ss.mm.ii. - L.R. 11/2001 e ss.mm.ii. - Comunicazione di avvio del procedimento e contestuale Convocazione Conferenza di Servizi in modalità sincrona ai sensi dell'art. 14 ter L. n. 241/1990 e ss.mm.ii. di cui al D.Lgs n. 127/2016. Procedura di Verifica di assoggettabilità a Valutazione di Impatto ambientale del progetto "Intervento di mitigazione del rischio idraulico nel centro abitato di Fasano (BR) zona Laureto. I lotto (BR017A/1) e il lotto (DGR2372)" - Accordo di Programma tra il Ministero dell'Ambiente e la Regione Puglia del 25.11.2010 e Delibera CIPE n. 8/2012. Proponente: Commissario straordinario delegato "per l'attuazione degli interventi per la mitigazione del rischio idrogeologico nella Regione Puglia previsti nell'Accordo di Programma siglato il 25.11.2010". Trasmissione parere.

Si trasmette in allegato alla presente, per ogni opportuna conoscenza e i conseguenti adempimenti, i pareri di Acquedotto Pugliese S.p.A. resi con nota prot. 111230 del 24/10/2016, acquisita al prot. AOO_089/25/10/2016 n. 11808 e con nota prot. n. 113145 del 27/10/2016, acquisita al prot. AOO_089/03/11/2016 n. 120788.

I predetti pareri sono disponibili per la consultazione al sito:
<http://www.sit.puglia.it/portal/VIA/Elenchi/Procedure+VIA>.

Il funzionario istruttore
Dott. For. Pierfrancesco Semerari

La Dirigente d.i. del Servizio VIA e Vinca
Dott.ssa Antonietta Riccio

www.regione.puglia.it


Sezione Autorizzazioni Ambientali
Via delle Magnolie, 6/8 - 70026 Modugno (BA) - Tel: 080 540 4316
pec: servizio.ecologia@pec.rupar.puglia.it



**REGIONE
PUGLIA**

**DIPARTIMENTO MOBILITÀ, QUALITÀ URBANA,
OPERE PUBBLICHE, ECOLOGIA E PAESAGGIO
SEZIONE AUTORIZZAZIONI AMBIENTALI
SERVIZIO VIA e VINCA**

AM. 4



Trasmissione a mezzo fax e
posta elettronica ai sensi
dell'art.47 del D. Lgs n. 82/2005

**Commissario Straordinario Delegato per la
mitigazione del rischio idrogeologico**
info@pec.dissestopuglia.it

Comune di Fasano
comunefasano@pec.rupar.puglia.it

Prefettura - Ufficio Territoriale del Governo di Brindisi
prefettura.prefbr@pec.interno.it

Provincia di Brindisi
provincia@pec.provincia.brindisi.it

**Ministero dei Beni e delle Attività Culturali e del
Turismo**
mbac-dg-aap@mailcert.beniculturali.it

**Segretariato Regionale del Ministero dei Beni e delle
Attività Culturali e del Turismo per la Puglia**
mbac-sr-pug@mailcert.beniculturali.it

**Soprintendenza Archeologia, Belle Arti e Paesaggio
per le Province di Brindisi, Lecce e Taranto**
mbac-sabap-le@mailcert.beniculturali.it

Autorità di Bacino
segreteria@pec.adb.puglia.it

ARPA Puglia
dir.generale.arpapuglia@pec.rupar.puglia.it

Agenzia del Demanio Puglia/Basilicata
dre_pugliabasilicata@pce.agenziadel demanio.it
UPA Brindisi
upa.brindisi@pec.rupar.puglia.it

ASL Brindisi
protocollo.asl.brindisi@pec.rupar.puglia.it

www.regione.puglia.it

Sezione Autorizzazioni Ambientali
Via delle Magnolie, 6/8 - 70026 Modugno (BA) - Tel: 080 540 4316
pec: servizio.ecologia@pec.rupar.puglia.it



**REGIONE
PUGLIA**

**DIPARTIMENTO MOBILITÀ, QUALITÀ URBANA,
OPERE PUBBLICHE, ECOLOGIA E PAESAGGIO
SEZIONE AUTORIZZAZIONI AMBIENTALI
SERVIZIO VIA e VINCA**

SNAM Rete Gas S.p.A.
snamretegas@pec.snamretegas.it

Telecom Italia S.p.A. AOL Puglia
telecomitalia@pec.telecomitalia.it

RFI Rete Ferroviaria italiana
rfi-dpr-dtp.ba.staff@pec.rfi.it

ANAS - Compartimento per la Viabilità della Puglia
anas.puglia@postacert.stradeanas.it

Enel
eneldistribuzione@pec.enel.it

Regione Puglia
Sezione Difesa del Suolo
serviziodefesasuolo.regione@pec.rupar.puglia.it
Sezione Lavori Pubblici
servizio.lavoripubblici@pec.rupar.puglia.it
Sezione Urbanistica
serviziourbanistica.regione@pec.rupar.puglia.it
Sezione Tutela e Valorizzazione del Paesaggio
servizio.assettoterritorio@pec.rupar.puglia.it
Sezione Risorse Idriche
servizio.risorseidriche@pec.rupar.puglia.it
Sezione Gestione sostenibile e tutela delle risorse forestali
servizio.foreste.regione@pec.rupar.puglia.it
Sezione Attuazione dei programmi comunitari per l'agricoltura e la pesca
servizioagricoltura@pec.rupar.puglia.it

AQP
acquedotto.pugliese@pec.aqp.it
Favellato Claudio S.p.A.
Aggiudicataria
favellatoclaudiospa@registerpec.it

www.regione.puglia.it

Sezione Autorizzazioni Ambientali
Via delle Magnolie, 6/8 - 70026 Modugno (BA) - Tel: 080 540 4316
pec: servizio.ecologia@pec.rupar.puglia.it

**REGIONE
PUGLIA****DIPARTIMENTO MOBILITÀ, QUALITÀ URBANA,
OPERE PUBBLICHE, ECOLOGIA E PAESAGGIO
SEZIONE AUTORIZZAZIONI AMBIENTALI
SERVIZIO VIA e VINCA**

RTP "ENGEKO - Società consortile a responsabilità
limitata", Sandrucci Marco e Agizza Salvatore
engeko@legalmail.it

Segreteria Comitato VIA
c.mafrica@regione.puglia.it

OGGETTO: ID_235 - D.Lgs. n. 152/2006 e ss.mm.ii. - L.R. 11/2001 e ss.mm.ii. - Comunicazione di avvio del procedimento e contestuale Convocazione Conferenza di Servizi in modalità sincrona ai sensi dell'art. 14 ter L. n. 241/1990 e ss.mm.ii. di cui al D.Lgs n. 127/2016. Procedura di Verifica di assoggettabilità a Valutazione di Impatto ambientale del progetto "Intervento di mitigazione del rischio idraulico nel centro abitato di Fasano (BR) zona Laureto. I lotto (BR017A/1) e il lotto (DGR2372)" - Accordo di Programma tra il Ministero dell'Ambiente e la Regione Puglia del 25.11.2010 e Delibera CIPE n. 8/2012. Proponente: Commissario straordinario delegato "per l'attuazione degli interventi per la mitigazione del rischio idrogeologico nella Regione Puglia previsti nell'Accordo di Programma siglato il 25.11.2010". Trasmissione resoconto.

Si trasmette, allegato alla presente, il resoconto della Conferenza di servizi del 20.06.2017. Eventuali modifiche allo stesso dovranno essere rese nel termine di cinque giorni, decorsi i quali il verbale sarà considerato definitivo.

Il funzionario istruttore
Dott. For. Pierfrancesco Semerari

La Dirigente a.i. del Servizio VIA e Vinca
Dott.ssa Antonietta Riccio

www.regione.puglia.it

Sezione Autorizzazioni Ambientali
Via delle Magnolie, 6/8 - 70026 Modugno (BA) - Tel: 080 540 4316
pec: servizio.ecologia@pec.rupar.puglia.it



**REGIONE
PUGLIA**

**DIPARTIMENTO MOBILITÀ, QUALITÀ URBANA,
OPERE PUBBLICHE, ECOLOGIA E PAESAGGIO
SEZIONE AUTORIZZAZIONI AMBIENTALI
SERVIZIO VIA e VINCA**

VERBALE CONFERENZA DEI SERVIZI AMBIENTALE 26/09/2016

**Commissario Straordinario Delegato "per l'attuazione degli interventi per la
mitigazione del rischio idrogeologico nella Regione Puglia previsti nell'Accordo di
Programma siglato il 25.11.2010"**

Comune di Fasano

Procedimento: Verifica di Valutazione di Impatto Ambientale ai sensi del combinato disposto dall'art.14.1.a della L.R. 11/2001 e ss.mm. e ii.ed all'art.10.3 del D.Lgs. 152/2006 e smi. (VIA-VI)

Progetto: *"Intervento di mitigazione del rischio idraulico nel centro abitato di Fasano (BR) zona Laureto. I lotto (BR017A/1) e il lotto (DGR2372)" - Accordo di Programma tra il Ministero dell'Ambiente e la Regione Puglia del 25.11.2010 e Delibera CIPE n. 8/2012. Proponente: Commissario Straordinario Delegato "per l'attuazione degli interventi per la mitigazione del rischio idrogeologico nella Regione Puglia previsti nell'Accordo di Programma siglato il 25.11.2010"*

Sede Riunione: Regione Puglia – Sala LL.PP dell'Assessorato alla Qualità dell'Ambiente, Via delle Magnolie 6/8 Modugno Z.I. – Bari

Il giorno 20 giugno 2017 alle ore 12:00, presso la sede dell'Assessorato alla Qualità dell'Ambiente, via delle Magnolie 6/8 Modugno Z.I. – Bari, si tiene la Conferenza dei Servizi istruttoria, convocata, ai sensi della l.r. 4/2014, con nota prot. del Servizio Ecologia n. AOO_089/31/05/2017 n. 5384.

Presiede la Conferenza dei Servizi la Dirigente della Sezione Autorizzazione Ambientali, Dott.ssa Antonietta Riccio.

Svolge le funzioni di segretario verbalizzante il Dott. Pierfrancesco Semerari, funzionario istruttore del Servizio VIA e VINCA della Sezione Ecologia della Regione Puglia.

Ai lavori partecipano i rappresentanti degli Enti, come da foglio firme allegato (all. 1)

Il Presidente verifica che le convocazioni sono state regolarmente trasmesse a tutti i soggetti interessati.

Si ripercorrono, nel presente verbale, le fasi del procedimento:

- con nota prot. n. 4402 del 07/09/2019, acquisita al prot. AOO_089/12/09/2017 n. 10338, l'Ufficio del Commissario Straordinario Delegato "per l'attuazione degli interventi per la mitigazione del rischio idrogeologico nella Regione Puglia previsti nell'Accordo di Programma siglato il 25.11.2010" trasmetteva l'istanza per l'avvio della procedura di Verifica di assoggettabilità a V.I.A. il cui avviso è stato pubblicato sul B.U.R.P. n. 96 del 18/08/2016;
- con nota prot. AOO_089/16/09/2016 n. 10571, il Servizio V.I.A. e VINCA convocava la Conferenza di Servizi per l'avvio del procedimento per il giorno 26/09/2016;

www.regione.puglia.it

Sezione Autorizzazioni Ambientali
Via delle Magnolie, 6/8 - 70026 Modugno (BA) - Tel: 080 540 4316
pec: servizio.ecologia@pec.rupar.puglia.it

**REGIONE
PUGLIA****DIPARTIMENTO MOBILITÀ, QUALITÀ URBANA,
OPERE PUBBLICHE, ECOLOGIA E PAESAGGIO
SEZIONE AUTORIZZAZIONI AMBIENTALI
SERVIZIO VIA e VINCA**

- con nota prot. AOO_089/04/10/2016 n. 11116, il Servizio VIA e VINCA trasmetteva il resoconto della Conferenza di servizi del 26/09/2016 richiamando l'attenzione del proponente a corrispondere alle richieste emerse in quella sede entro il termine di venti giorni;
- con nota prot. AOO_089/21/10/2016 n. 11734, il Servizio VIA e VINCA trasmetteva le osservazioni dei proprietari delle aree oggetto di dichiarazione di pubblica utilità inviate dall'Avv. Anna Cofano ed acquisite al prot. AOO_089/05/10/2016 n. 11176, per ogni opportuna conoscenza e le consequenziali valutazioni di competenza;
- con nota prot. AOO_089/10/11/2016 n. 12276, il Servizio VIA e VINCA trasmetteva i pareri (All. 6 - 10);
- con nota prot. AOO_089/11/11/2016 n. 12331, il Servizio VIA e VINCA trasmetteva i pareri di cui all'All. 11;
- con nota prot. AOO_089/31/05/2017 n. 5384, il Servizio VIA e VINCA convocava la Conferenza di servizi decisoria per il giorno 20/06/2017

Si riportano altresì i pareri fin qui acquisiti:

1. nota prot. n. 12251 del 23/07/2016 dell'Autorità di Bacino della Puglia (All. 2);
2. nota prot. n. 35251 del 23/09/2016 della Prefettura di Brindisi - Area V Protezione Civile (All. 3);
3. nota prot. n. 55936 del 23/09/2016 di ARPA Puglia - Dipartimento Provinciale di Brindisi (All. 4);
4. nota prot. n. 593580 del 26/09/2016 di Enel Distribuzione (All. 5);
5. nota prot. n. 4128 del 06/10/2016 dalla Soprintendenza Archeologia, Belle Arti e Paesaggio per le Province di Brindisi, Lecce e Taranto, acquisita al prot. AOO_089/06/10/2016 n. 11261 (All. 6);
6. nota prot. n. 12894 del 06/10/2016 dall'Autorità di Bacino della Puglia, acquisita al prot. AOO_089/11/10/2016 n. 11341 (All. 7);
7. nota prot. n. 12930 del 07/10/2016 dall'Autorità di Bacino della Puglia, acquisita al prot. AOO_089/11/10/2016 n. 11345 (All. 8);
8. nota prot. n. 40133 del 10/10/2016 del Servizio Ambiente ed Ecologia della Provincia di Brindisi, acquisita al prot. AOO_11/10/2016 n. 11383 (All. 9);
9. nota prot. AOO_075/17/10/2016 n. 5900 della Sezione Risorse Idriche, acquisita al prot. AOO_089/19/10/2016 n. 1162 (All. 10);
10. nota dell'Acquedotto Pugliese S.p.A. prot. 111230 del 24/10/2016, acquisita al prot. AOO_089/25/10/2016 n. 11808 e nota prot. n. 113145 del 27/10/2016, acquisita al prot. AOO_089/03/11/2016 n. 1207887 (All. 11);
11. nota prot. AOO_089/16/05/2017 n. 4819 con cui il Comitato regionale per la VIA ha reso il proprio parere nella seduta del 16/05/2017 (All. 12);
12. nota prot. AOO_089/19/06/2017 n. 5077 della Sezione Tutela e Valorizzazione del Paesaggio (Servizio Osservatorio e Pianificazione Paesaggistica) (All. 13)

www.regione.puglia.it

Sezione Autorizzazioni Ambientali
Via delle Magnolie, 6/8 - 70026 Modugno (BA) - Tel: 080 540 4316
pec: servizio.ecologia@pec.rupar.puglia.it



**REGIONE
PUGLIA**

**DIPARTIMENTO MOBILITÀ, QUALITÀ URBANA,
OPERE PUBBLICHE, ECOLOGIA E PAESAGGIO
SEZIONE AUTORIZZAZIONI AMBIENTALI
SERVIZIO VIA e VINCA**

Al termine della lettura dei pareri pervenuti, l'ing. Doria, rappresentante della Struttura commissariale, osserva che la soluzione prospettata nel parere del Comitato, relativa all'ampliamento della vasca di laminazione in derivazione tale da poter assicurare la capacità complessiva di laminazione di 115.000 mc, non è facilmente perseguibile con le risorse finanziarie attualmente disponibili.

Interviene quindi l'ing. Camaiti per sottolineare che le soluzioni di progetto mirano a perseguire la riduzione del rischio idraulico tenendo in debito conto sia degli aspetti paesaggistici, quanto degli aspetti archeologici presenti nella Lama d'Antico che, con le soluzioni tecniche proposte sarebbero tutelate.

A conclusione della discussione svolta sulla base dei pareri pervenuti, e segnatamente quelli del Comitato regionale per la VIA e della Sezione Tutela e Valorizzazione del Paesaggio, l'ing. Doria propone di chiedere un'audizione in sede di Comitato VIA ritenendo opportuna la presenza di un rappresentante della predetta Sezione regionale.

Tale richiesta, che viene accolta dalla Conferenza, sarà formalizzata a seguito della trasmissione del presente verbale.

Conclusi i lavori della odierna Conferenza dei servizi, alle ore 13,30.

Letto, confermato e sottoscritto.

Regione Puglia
Dott.ssa Antonietta Riccio

Dott. For. Pierfrancesco Semerari

www.regione.puglia.it

Sezione Autorizzazioni Ambientali
Via delle Magnolie, 6/8 - 70026 Modugno (BA) - Tel: 080 540 4316
pec: servizio.ecologia@pec.rupar.puglia.it




REGIONE PUGLIA
 DIPARTIMENTO MOBILITÀ, QUALITÀ URBANA, OPERE PUBBLICHE ECOLOGIA E PAESAGGIO
 SEZIONE AUTORIZZAZIONI AMBIENTALI
 Servizio V.I.A. e Vinca.
 Via delle Magnolie 6/8, Modugno z.i. - Bari //ambiente.regione.puglia.it/v.i.a.



FOGLIO PRESENZE

Conferenza di servizi del 26/09/2016 ai sensi dell'art. 15 della l.r. n. 11/01 e ss.mm.ii.
 D.Lgs. n. 152/2006 e ss.mm.ii, l. n. 241/1990 e ss.mm.ii., l.r. 11/01 e ss.mm.ii. e l.r. n. 18/2012 – Intervento di mitigazione del rischio idraulico nel centro abitato di Fasano (BR) zona Laureto. I lotto (BR017A/1) e il lotto (DGR2372) – Proponente: Comune di Fasano. Accordo di Programma siglato il 25.11.2010”. Procedura di Verifica di assoggettabilità a V.I.A.

Ente	Rappresentante (nome e cognome)	Qualifica	Firma	FAX-TEL	Indirizzo e-mail
COMUNE DI FASANO	ING. LEONARDO D'ADAMO	INGEGNERE	<i>[Handwritten Signature]</i>	080 4394 300	LEONARDO D'ADAMO @ COMUNE_FASANO_BR.IT
REGIONE PUGLIA	ANTONETTA RICCIO	DIRIGENTE	<i>[Handwritten Signature]</i>		a. riccio @ regione.puglia.it
h	PIETREFRANCO SEMERARA	FUNZIONARIO	<i>[Handwritten Signature]</i>	080/5904367	p.semmerara @ regione.puglia.it



R E G I O N E P U G L I A

DIPARTIMENTO MOBILITÀ, QUALITÀ URBANA, OPERE PUBBLICHE ECOLOGIA E PAESAGGIO
SEZIONE AUTORIZZAZIONI AMBIENTALI

Servizio V.I.A. e Vinca.

Via delle Magnolie 6/8, Modugno z.i.- Bari //ambiente.regione.puglia.it/v.i.a.

FOGLIO PRESENZE

Conferenza di servizi del 26/09/2016 ai sensi dell'art. 15 della l.r. n. 11/01 e ss.mm.ii.
D.Lgs. n. 152/2006 e ss.mm.ii, l. n. 241/1990 e ss.mm.ii., l.r. 11/01 e ss.mm.ii. e l.r. n. 18/2012 – Intervento di mitigazione del rischio idraulico nel centro abitato di Fasano (BR) zona Laureto. I lotto (BR017A/1) e il lotto (DGR2372) – Proponente: Comune di Fasano. Accordo di Programma siglato il 25.11.2010”. Procedura di Verifica di assoggettabilità a V.I.A.

Ente	Rappresentante (nome e cognome)	Qualifica	Firma	FAX-TEL	Indirizzo e-mail
U.P. CANTASIANO MISSESIO PUGLIA	ANDREA ROSA	R.U.P.		080 5401965	d.olorio@dolci-stopiglia.it
FUGERO PROGETTISTA	SAVEDO CARLITI	PROGETTISTA		338 5896828	* S.CARLITI@EVAKEKO.CO
FAVELLATO CHAUDIN S.P.A.	PIERLUIGIO TABELLA	RAPP. IMPRESA		335.5697048 0865.503141	P. LABELLA @ FAVELLATO HOLDING.IT *EVAKEKO@LEGALMAIL .IT

FAVELLATO CLAUDIO S.p.A.

REGIONE PUGLIA
SEZIONE AUTORIZZAZIONI AMBIENTALI
VIA DELLE MAGNOLIE.6/8
70026 MODUGNO (BARI)

OGGETTO: ID_235 - D.Lgs. n. 152/2006 e ss.mm.ii. - LR. 11/2001 e ss.mm.ii. - Comunicazione di avvio del procedimento e contestuale Convocazione Conferenza di Servizi in modalità sincrona ai sensi dell'art. 14 ter L. n. 241/1990 e ss.mm.ii. di cui al Dtgs n. 127/2016. Procedura di Verifica di assoggettabilità a Valutazione di Impatto ambientale del progetto "Intervento di mitigazione del rischio idraulico nel centro abitato di Fasano (BR) zona Laureto. I lotto (BROI7A/1) e Il lotto (OGR2372)" - Accordo di Programma tra il Ministero dell'Ambiente e la Regione Puglia del 25.11.2010 e Delibera CIPE n. 8/2012. Proponente: Commissario straordinario delegato "per l'attuazione degli interventi per la mitigazione del rischio idrogeologico nella Regione Puglia previsti nell'Accordo di Programma siglato il 25.11.2010".

Il sottoscritto Marco Valerio, nato a Pesche (IS) il 29/10/1976, in qualità di Amministratore Unico, dell'impresa FAVELLATO CLAUDIO S.p.A., con sede legale in Fornelli (IS), alla Via Bivio n° 1, C.F. e P. I.V.A. n° 00800240947, tel. 0865 50311 fax 0865 503141, email info@favellatoholding.it pec favellatoclaudiospa@registerpec.it

DELEGA

L'ing. Pierlucio LABELLA nato a Isernia (IS) il 25 agosto 1976, residente in Miranda (IS) in via Ruggiero LABELLA n. 72, dipendente di questa impresa, a partecipare, in rappresentanza della stessa, alla Conferenza di Servizi decisoria ai sensi dell'art.14 comma 2 della Legge 241/90 e smi, relativa ai lavori in oggetto, indetta per il giorno 20 giugno 2017 alle ore 12.00, dando sin d'ora per ratio e valido il suo operato.

Fornelli, li 19 giugno 2017

In fede



Cognome **VALERIO**
 Nome **MARCO**
 nato il **29-10-1976**
 (atto n. **3 P. 1 S. A 1976**)
 a **PESCHE**
 Cittadinanza **Italiana**
 Residenza **PESCHE (IS)**
 Via **ERACLETO 1**
 Stato civile _____
 Professione _____
 CONNOTATI E CONTRASSEGNI SALIENTI
 Statura **168**
 Capelli **Neri**
 Occhi **Castani**
 Segni particolari _____



Firma del titolare *Valerio Marco*
PESCHE li **03-12-2015**
 Impronta del dito indice sinistro *Valerio Marco*

Condanna : **29-10-2026**
 Diritti : **0/60**



AV 7586910

IPZS 93A - OCC. ROMA

REPUBBLICA ITALIANA



COMUNE DI
PESCHE

CARTA D'IDENTITA'
 N° **AV 7586910**
 DI
VALERIO MARCO

Cognome..... LABELLA.....
 Nome..... PIERLUCIO.....
 nato il..... 25-08-1976.....
 (atto n..... 7 P. 2 S. A.....)
 a..... ISERNA (..... IS.....)
 Cittadinanza..... ITALIANA.....
 Residenza..... MIRANDA (IS).....
 Via..... VIA R. LABELLA, 72.....
 Stato civile..... CONIUGATO.....
 Professione..... INGEGNERE.....
 CONNOTATI E CONTRASSEGNI SALIENTI
 Statura..... 1,84.....
 Capelli..... CASTANO SCURO.....
 Occhi..... CASTANI.....
 Segni particolari.....



Firma del titolare..... *Pierluccio Labella*
 MIRANDA / 27-08-2014

IL SINDACO
Daniel Labroni







AUTORITÀ DI BACINO DELLA PUGLIA

L.R. 9 Dicembre 2002 n. 19

C/o INNOVA PUGLIA S.P.A - (EX TECNOPOLIS CSATA)
 Str. Prov. per Casamassima Km 3 - 70010 Valenzano - Bari
 tel. 080 9182200 - fax. 080 9182244 - C.F. 93289020724
 www.adb.puglia.it e-mail: segreteria@adb.puglia.it

Autorità di Bacino della Puglia
PROTOCOLLO GENERALE

adbp A00_AFF_GEN
 0012251
 U 23/09/2016 11:02:39

Regione Puglia
 Dipartimento Mobilità
 Qualità Urbana
 Opere Pubbliche, Ecologia e Paesaggio
 Sezione Autorizzazioni ambientali
 Servizio Via e Vinca
 Via Delle Magnolie n. 8
 70026 - Modugno (Ba)
servizio.ecologia@pec.rupar.puglia.it

Oggetto: *"ID_235 - D.Lgs 152/06 e smi. - L.R. 11/01 e smi. - Comunicazione di avvio del procedimento e contestuale convocazione Conferenza dei servizi in modalità sincrona ai sensi dell'art. 14 ter L. n. 241/90 e smi. di cui al D.Lgs n. 127/2016. Procedura di Verifica di assoggettabilità a Valutazione di Impatto Ambientale del progetto "Intervento di mitigazione del rischio idraulico nel centro abitato di Fasano (BR) zona Laureto. I lotto (BR017A/1) e Il lotto (DGR 2372)" - Accordo di programma tra il Ministero dell'Ambiente e la Regione Puglia del 25/11/2010 e delibera CIPE n. 8/2012. Proponente: Commissario straordinario delegato per l'attuazione degli interventi per la mitigazione del rischio idrogeologico nella Regione Puglia previsti nell'Accordo di programma siglato il 25/11/2010".*

In riferimento alla vs nota prot. n. Aoo089-10571 del 16/09/2016, acquisita con ns prot. n. 12101 del 20/09/2016, con la quale veniva convocata la conferenza dei servizi relativa al progetto in epigrafe per il giorno 26/09/2016 presso la sede dell'Assessorato regionale alla Qualità dell'Ambiente, si fa presente che, data la complessità dell'intervento e in considerazione della ristrettezza dei tempi disponibili, la scrivente Autorità si riserva di trasmettere il proprio contributo non appena effettuata la necessaria istruttoria tecnica.

Regione Puglia
 Servizio Ecologia

Entrata
 AOO_089/ 10819 del 26/09/2016

Il Segretario Generale

Prof. Ing. Antonio Rosario Di Santo



Responsabile del procedimento
 Arch. Alessandro Cantatore
 0809182202

AC
NR



Regione Puglia
Sezione Autorizzazioni Ambientali

AOO_089/PROT
26/09/2016 - 0010817
Prot. Ingresso - Registro: Protocollo Generale

Prefettura di Brindisi
Ufficio Territoriale del Governo
Area V – Protezione Civile

Regione Puglia
Dipartimento Mobilità, Qualità Urbana, Opere
Pubbliche, Ecologia e Paesaggio
Sezione Autorizzazioni Ambientali
Servizio VIA e VINCA
servizio.ecologia@pec.rupar.puglia.it

e p.c.

Commissario Straordinario Delegato per la
mitigazione del rischio idrogeologico
info@pec.dissestopuglia.it

Comune di Fasano
comunefasano@pec.rupar.puglia.it

Dipartimento per il coordinamento amministrativo
Presidenza del Consiglio dei Ministri Dipartimento per
Il Coordinamento Amministrativo
c.a. Cons. Carlo Notarmuzi
ufcam.dica@pec.governo.it

Provincia di Brindisi
provincia@pec.provincia.brindisi.it

Segretariato Regionale del Ministero dei Beni e delle
Attività Culturali e del Turismo per la Puglia
mbac-sr-pug@mailcert.beniculturali.it

Soprintendenza Archeologica, belle Arti e Paesaggio
Per le province di Brindisi, Lecce e Taranto
mbac-sabap-le@mailcert.beniculturali.it

Autorità di Bacino
segreteria@pec.adb.puglia.it

ARPA Puglia
dir.generale.arpapuglia@pec.rupar.puglia.it

Prefettura di Brindisi - Area V - Prot. Uscita N. 0035251 del 23/09/2016



Prefettura di Brindisi
Ufficio Territoriale del Governo
Area V – Protezione Civile

ASL Brindisi
protocollo.asl.brindisi@pec.rupar.puglia.it

Regione Puglia
Sezione Difesa del Suolo
serviziodefesasuolo.regione@pec.rupar.puglia.it
Sezione Lavori Pubblici
servizio.lavoripubblici@pec.rupar.puglia.it
Sezione Urbanistica
sezioneurbanistica.regione@pec.rupar.puglia.it
Sezione Assetto del Territorio
servizio.assettoterritorio@pec.rupar.puglia.it
Sezione Risorse Idriche
servizio.risorseidriche@pec.rupar.puglia.it
Sezione Gestione sostenibile e tutela delle risorse forestali
servizio.foreste.regione@pec.rupar.puglia.it
Sezione Attuazione dei programmi comunitari per l'agricoltura e la pesca
servizioagricoltura@pec.rupar.puglia.it

ANAS
anas.puglia@postacert.stradeanas.it

AQP
acquedotto.pugliese@pec.aqp.it

ENEL
eneldistribuzione@pec.enel.it

Favellato Claudio S.p.A.
Aggiudicataria
favellatoclaudio@registerpec.it



Prefettura di Brindisi
Ufficio Territoriale del Governo
Area V – Protezione Civile

RTP "ENGEKO – Società consortile a r. l.
" Sandrucci Marco e Agizza Salvatore
favellatoclaudio@registerpec.it

Segreteria Comitato VIA
c.mafrica@regione.puglia.it

Oggetto: ID_235 – D.Lgs. n.152/2006 e ss.mm.ii. – L.R. 11/2001 e ss.mm.ii. – Comunicazione di avvio del procedimento e contestuale Convocazione Conferenza di Servizi in modalità sincrona ai sensi dell'art.14 ter L. n.241/1990 e ss.mm.ii. di cui al D.Lgs n.127/2016. Procedura di verifica di assoggettabilità a Valutazione di impatto ambientale del progetto "intervento di mitigazione del rischio idraulico nel centro abitato di Fasano zona Laureto. I lotto (BR017/a/1) e il lotto (DGR2372)" – Accordo di programma tra il Ministero dell'Ambiente e la Regione Puglia del 25.11.2010 e Delibera CIPE n.8/2012. Proponente: Commissario straordinario delegato "per l'attuazione degli interventi per la mitigazione del rischio idrogeologico nella regione Puglia previsti nell'Accordo di Programma siglato il 25.11.2010".

Con riferimento alla nota prot.A00089/16-09-16 n. 10571, relativa all'oggetto, si ritiene opportuno segnalare che nel caso in esame non sembra ricorrere la ipotesi nella quale l'art.14 ter della legge 241/1990, come modificato dal D. L.vo n. 127/2016, prevede il coinvolgimento del Prefetto, in quanto unico ente periferico statale interessato risulta essere la Soprintendenza Archeologica, Belle Arti e Paesaggio per le province di Brindisi, Lecce e Taranto.

Con l'occasione, si ritiene altresì opportuno evidenziare che, nei casi in cui in futuro appaiano ricorrere le condizioni per l'intervento di questo ufficio, ne venga data comunicazione con congruo anticipo rispetto alla data fissata per la conferenza di servizi, al fine di consentire lo svolgimento della necessaria attività preliminare alla designazione del rappresentante delle amministrazioni statali interessate, nel rispetto della richiamata normativa.

Il Prefetto
(Vardè)



ARPA PUGLIA
 Agenzia regionale per la prevenzione
 e la protezione dell'ambiente

Sede legale
 Corso Trieste 27, 70126 Bari
 Tel. 080 5460111 Fax 080 5460150
www.arpa.puglia.it
 C.F. e P.IVA. 05830420724

Dipartimento Provinciale di Brindisi

Via G.M. Galanti, 16
 CAP 72100 - Brindisi
 Tel. 0831 099506/099505 - Fax 0831 099599
 e-mail: dap.br@arpa.puglia.it
 PEC: dap.br.amapuglia@pec.rupar.puglia.it

Prot.

Brindisi,

<p>Regione Puglia Servizio Ecologia</p> <p>Spett.le</p> <p>uscita _____ Entrata</p> <p>AOO_089/ <u>10845</u> del <u>26/09/2016</u></p>	<p>Regione Puglia Dipartimento Mobilità, Qualità Urbana, Opere Pubbliche e paesaggio Sezione Ecologia Servizio VIA e VAS servizio.ecologia@pec.rupar.puglia.it</p> <p>Spett.le</p> <p>Direzione Scientifica Servizio Gestione Ambientale ed Ecomanagement C.so Trieste 27 – 70100 BARI</p>
---	---

OGGETTO: ID_235 - DLgs 152/06 e ss.mm.ii. - LR 11/01 e ss.mm.ii. – Comunicazione di avvio del procedimento e contestuale Convocazione Conferenza di Servizi in modalità sincrona ai sensi dell'art. 14 ter L. n. 241/1990 e ss.mm.ii. di cui al D.Lgs n. 127/2016. Procedura di verifica di assoggettabilità a Valutazione di Impatto Ambientale del Progetto "Intervento di mitigazione del rischio idraulico nel centro abitato di Fasano (BR) zona Laureto. I lotto (BR017A/1) e Il Lotto (DGR2372)"- Accordo di Programma tra il Ministero dell'Ambiente e la Regione Puglia del 25.11.2010 e Delibera CIPE n. 8/2012. Proponente: Commissario straordinario delegato "per l'attuazione degli interventi per la mitigazione del rischio idrogeologico nella Regione Puglia previsti nell'Accordo di Programma siglato il 25.11.2010".
Riscontro nota Regione Puglia prot. AOO_089/10571 del 16.09.2016

In riferimento al procedimento di cui all'oggetto, preso atto che lo scrivente Dipartimento esprime parere esclusivamente in relazione all'impatto ambientale connesso alla realizzazione dello stesso, preso atto della documentazione disponibile sul portale web della Regione Puglia, si esprimono all'A.C. le seguenti considerazioni da convertire in successive eventuali prescrizioni.

Per quanto concerne il parere sulla matrice "Rumore" si operano le seguenti osservazioni:

Il proponente ha valutato, per la fonte di pressione "rumore", l'assenza di impatti specifici in relazione alla fase di esercizio, circostanza condivisibile data la natura delle opere da realizzarsi.

Si concorda pertanto nella individuazione nella fase di cantiere quale quella potenzialmente più impattante sull'ambiente e sui recettori eventualmente presenti e comunque non individuati nel SIA. Il proponente ha fornito in linea di massima una valutazione degli impatti individuando anche delle possibili soluzioni di contenimento/abbattimento delle emissioni sonore prodotte. Si ritiene comunque necessario che il proponente presenti una specifica valutazione di impatto acustico, a firma di TCAA, in cui siano, per ogni fase di cantiere o di cronoprogramma, individuate le sorgenti maggiormente impattanti e stimati i valori di immissione (anche eventualmente desumibili da fonti di letteratura) specie in relazione alla presenza dei recettori sensibili (da censire nelle aree di intervento e da individuarsi su apposita planimetria) più esposti. In relazione ad ogni fase ed alle sorgenti coinvolte, oltre che ai valori di immissione stimati, potranno essere proposti adeguati interventi di contenimento o abbattimento da sottoporre all'attenzione dell'A.C. .



Specificatamente alle attività di cantiere e alle proposte di mitigazione degli impatti potenziali sull'ambiente derivanti dall'attuazione dell'intervento si osserva quanto segue:

- si dovrà porre particolare attenzione al contenimento delle polveri derivanti dal movimento delle terre di scavo, dei mezzi e macchinari da cantiere e alle emissioni di sostanze inquinanti derivanti dai motori degli autocarri e dei macchinari;
- si dovrà predisporre la presenza di idonee vasche di stoccaggio per la raccolta delle acque contaminate di cantiere, precisando che tali acque in nessun caso devono essere smaltite sul suolo, a meno che non siano rispettati i valori limite previsti dalla tab. 4 dell'allegato 5 alla parte III del D.Lgs. 152/06;
- si dovrà applicare la disciplina generale del sottoprodotto come previsto dall'art. 41-bis della Legge n. 98/2013 se il progetto NON sarà sottoposto a VIA mentre occorrerà applicare il Regolamento di cui al DM 161/2012, come previsto dall'art. 41 comma 2 della Legge n. 98/2013 se il progetto verrà sottoposto a VIA.

L'autodichiarazione di riutilizzo o il Piano di utilizzo dovranno essere trasmessi dal proponente all'autorità competente e all'ARPA nei termini previsti dalla legge (almeno 90 giorni prima dell'inizio dei lavori).

Si dovranno riportare nella autodichiarazione o nel Piano di utilizzo tutti i riferimenti autorizzativi per il riutilizzo nel sito di destinazione (autorità competente, estremi autorizzazione etc).

Si dovrà disporre della idonea ed adeguata documentazione tecnica atta ad evidenziare che i materiali escavati soddisfano i requisiti previsti dalla normativa vigente e renderla disponibile agli Enti di controllo su richiesta in fase di sopralluogo (rapporti di prova, dettaglio tecnico delle quantità prodotte e riutilizzate, piano di caratterizzazione delle terre e rocce da scavo etc.).

- si dovranno realizzare le aree di stoccaggio dei materiali da scavo in modo da contenere al minimo gli impatti sulle matrici ambientali;
- si dovrà prevedere per le acque meteoriche di dilavamento, di eventuali piazzali allestiti o piste per la viabilità di cantiere, il convogliamento in adeguate opere di canalizzazione e il loro smaltimento;
- si dovrà prevenire lo sversamento sul terreno di oli, carburanti, sostanze chimiche e cemento;
- si dovrà predisporre per le aree di cantiere, una volta dismesse, opere di mitigazione e rinaturalizzazione.

Cordiali saluti.

Il Responsabile del Procedimento

Dott.ssa Chim. F. Fanelli

Il Direttore dei Servizi Territoriali DAP BR

II DIRETTORE DAP BR

Dott.ssa Chim. A. M. D'AGNANO

e-distribuzione

Infrastrutture e Reti Italia
Distribuzione Territoriale Rete Puglia e Basilicata
Progettazione Lavori e Autorizzazioni



Casella Postale 229 - Via Spoleto sn - 00071 Pomezia RM



Enel-DIS-26/09/2016-0593580

e-distribuzione@pec.e-distribuzione.it

DIS/MAT/SU/DTR-PUB/SVR/PLA/DPLE
Regione Puglia
Servizio Ecologia

Entrata
AOO_089/ 10824 del 26/09/2016

Spett.le
REGIONE PUGLIA
DIPARTIMENTO MOBILITÀ, QUALITÀ
URBANA,
OPERE PUBBLICHE, ECOLOGIA E
PAESAGGIO
SEZIONE AUTORIZZAZIONI AMBIENTALI
SERVIZIO VIA e VINCA
Via delle Magnolie, 6/8
70026 Modugno BA
PEC: servizio.ecologia@pec.rupar.puglia.it

Oggetto: Interventi di mitigazione del rischio idraulico nel centro abitato di Fasano zona Laureto I LOTTO (BR017A/1) e II LOTTO (DRG2372) - Verifica di asseguibilità a Valutazione di Impatto Ambientale - convocazione conferenza di servizi
Pratica COSER 8-BR-2016

Con riferimento all'oggetto, alla lettera prot.A0008916-09-16 n.10571 del 16/09/2016 inviata da codesta amministrazione (acquisita al nostro protocollo con nota Enel-DIS-16/09/2016-0577846) contenente la convocazione della Conferenza dei Servizi per il 26/09/2016, **si comunica la disponibilità di massima ad intervenire sulle infrastrutture di proprietà della scrivente e-distribuzione S.p.A. in merito alla realizzazione degli interventi di mitigazione del rischio idraulico nel centro abitato di Fasano zona Laureto I LOTTO (BR017A/1) e II LOTTO (DRG2372).**

Tale disponibilità è valida sia per le linee elettriche aeree ed interrate esistenti che dovessero risultare interferenti, sia per quelle che diventerà necessario realizzare in variante o ex-novo a seguito dell'intervento in argomento.

A tale proposito si ritiene opportuno precisare che e-distribuzione S.p.A. porrà in essere le necessarie lavorazioni solo a valle del perfezionamento commerciale per ciascuna delle interferenze che saranno rilevate in fase preventiva ed in corso d'opera e per le quali dovrà essere avanzata specifica istanza, ferme restando le eventuali previsioni delle specifiche convenzioni con gli enti interessati in materia di compensazione degli oneri derivanti da questa tipologia di lavori.

Sin da ora si ritiene opportuno far presente che, qualora la regolarizzazione delle interferenze o la realizzazione *ex-novo* di linee ed impianti elettrici richieda l'esecuzione di opere che interessino fondi appartenenti a soggetti terzi (privati - Enti e/o Amministrazioni detentori di vincoli, ecc.. ecc.), la scrivente e-distribuzione S.p.A. dovrà preventivamente munirsi dei dovuti permessi, nulla-osta ed autorizzazioni, in esse comprese le servitù di elettrodotto che, se non concesse a titolo bonario, dovranno essere acquisite mediante procedure di imposizione coattiva, con i tempi di ottenimento connessi a tali

1/2

Azienda certificata OHSAS 18001 - UNI EN ISO 14001 - UNI EN ISO 9001 - UNI CEI EN ISO 50001

e-distribuzione SpA - Società con unico socio - Sede legale: 00198 Roma, Via Ombrone 2 - Registro Imprese di Roma. Codice fiscale e Partita IVA 05779711000 - R.E.A. 922436 - Capitale Sociale 2.600.000.000 Euro i.v. - Direzione e coordinamento di Enel SpA

Id. 22190013

e-distribuzione

procedure.

Confidando che il Responsabile del procedimento renda edotti di quanto sopra anche tutti i partecipanti alla conferenza, si porgono distinti saluti.

Domenico Ferrigni
Un Procuratore



Il presente documento è sottoscritto con firma digitale ai sensi dell'art. 21 del d.lgs. 82/2005. La riproduzione dello stesso su supporto analogico è effettuata da Enel Italia srl e costituisce una copia integra e fedele dell'originale informatico, disponibile a richiesta presso l'Unità emittente.

TA 4128 FASANO (BR) - località Torre Canne e Pezze di Greco

Oggetto: TA 4128 FASANO (BR) - località Torre Canne e Pezze di Greco

Mittente: "PEC - Soprintendenza A.B.A.P - Lecce" <mbac-sabap-le@mailcert.beniculturali.it>

Data: 06/10/2016 15:41

A: servizio.ecologia@pec.rupar.puglia.it, comunefasano@pec.rupar.puglia.it, mbac-sr-pug@mailcert.beniculturali.it



*Ministero dei Beni e delle Attività Culturali
e del Turismo*

Soprintendenza archeologia, belle arti e paesaggio
per le province di Brindisi, Lecce e Taranto
Lecce

Via Antonio Galateo n° 2 - 73100 Lecce

Telefono: 0832/248311 - Fax: 0832/248340

Telefonia Voip (solo per le sedi del MIBACT): 88324 4501

Sito istituzionale: <http://www.sbap-le.beniculturali.it>

Posta Elettronica Certificata: mbac-sabap-le@mailcert.beniculturali.it

Posta Istituzionale: sabap-le@beniculturali.it

Segreteria del Soprintendente: sabap-le.segreteria@beniculturali.it

URP: sabap-le.urp@beniculturali.it

Regione Puglia
Servizio Ecologia

Uscita _____ Entrata _____
AOO_089/11261 del 6/10/16


Si invia in allegato quanto in oggetto

—Allegati:—

4128.pdf

863 KB

SEZIONE AUTORIZZAZIONI AMBIENTALI	
ASSEGNATO A SERVIZIO (art. 4 L. 241/1990 e s.m.i.)	VIA-VINCA
Data _____	IL DIRIGENTE DELLA SEZIONE _____
ASSEGNATO A _____ (art. 5 L. 241/1990 e s.m.i.)	_____
Data _____	IL RESP. SERVIZIO STRUTTURA _____



Risposta al Foglio del 16/05/2016 - n° 21169
Rif. Prot. n° 7334 del 19/05/2016
Class. 34.19.04/16

MIBACT-SABAP-LE
PROTOCOLLO
0004128 06/10/2016
Cl. 34.19.04/16

Regione Puglia
Servizio Ecologia

Uscita _____ Entrata _____

AOO_089/ MZ61 del 6/10/16

Taranto, 20/07/2016

Alla Regione Puglia
Dipartimento Mobilità, Qualità Urbana,
Opere Pubbliche e Paesaggio
Servizio Ecologia – Servizio VIA e VINCA
Via delle Magnolie n./6/8 – 70026 MODUGNO(BA)
servizio.ecologia@pec.rupar.puglia.it

e, p.c. Al Comune di Fasano
Settore Lavori Opere Pubbliche
Ing. L. D'Adamo
72015 FASANO (BR)
comunefasano@pec.rupar.puglia.it

Al Segretariato Regionale del MIBACT della Puglia
Strada Dottula -Isolato 49 – 70122 BARI
mibac-sr-pug@mailecrt.beniculturali.it

Oggetto: Comune: FASANO (BR) – Località Torre Canne e Pezze di Greco.
Progetto: ID-235-D.Lgs. n.152/2006 e ss.mm.ii.L.R. n. 11/2001 e ss.mm.ii.,
Avvio del procedimento e contestuale Convocazione di Conferenza di Servizi in modalità
sincrona ai sensi dell'art. 14ter L. n. 241/1990 e ss.mm.ii. di cui al D.Lgsn.127/2016.
Procedura di verifica di assoggettabilità a Valutazione di Impatto Ambientale del progetto
"Intervento di mitigazione del rischio idraulico nel centro abitato di Fasano (BR) zona
Laureto I Loto (BR017A/1) e Il Lotto (DGR2372) – Accordo di Programma tra il Ministero
dell'Ambiente e la Regione Puglia del 25.11.2010 e Delibera CIPE n.872012.
Proponente : Commissario straordinario delegato "per l'attuazione degli interventi per la
mitigazione del rischio idrogeologico nella Regione Puglia previsti nell'Accordo in
Programma siglato il 25.11.2010

In riferimento alla comunicazione relativa all'indizione della Conferenza dei Servizi del
29/09/2016 pervenuta via email e acquisita al protocollo il 29/09/2016 (prot. 3053, cl.34.19.04/16), e
alla precedente corrispondenza della ex Soprintendenza Archeologia, prot. 774 del 22/1/2015.
Acquisizione della carta del rischio archeologico, richiesta con nota 15358 del 15/12/2014. **Per
quanto riguarda l'ambito archeologico valutati gli elaborati progettuali consultati sul sito
<http://ecologia.regione.puglia.it/portal/VIA/Elenchi>, si comunica quanto segue:**

SITUAZIONE VINCOLISTICA DELL'AREA OGGETTO DI INTERVENTO

Nelle aree direttamente interessate dalle opere in progetto non insistono provvedimenti di tutela
archeologica ai sensi degli artt. 10,13 e 45 del D. Lgs. 42/2004; nelle aree in esame, inoltre, non sono
localizzati Beni e Ulteriori Contesti Paesaggistici di interesse archeologico del PPTR vigente (tav. 457
UCP 6.3.1)

ESPICITAZIONE DEGLI IMPATTI VERIFICATI O POTENZIALI E VALUTAZIONI CIRCA LA QUALITÀ DELL'INTERVENTI

La Carta del rischio archeologico, acquisita al prot. 774 del 22/1/2015 dell'ex Soprintendenza
archeologia (dietro richiesta avanzata con nota 15358 del 15/12/2014) e riportata nel S.I.A. (elaborato
RS 13, paragrafo 5.6 Paesaggio), basata su prospezioni di superficie lungo il tracciato dell'opera, non
ha evidenziato forme consistenti di occupazione o frequentazione antropica anche a causa della
visibilità in alcuni tratti nulla.



*Ministero dei Beni e delle
Attività Culturali e del Turismo*

SOPRINTENDENZA ARCHEOLOGIA BELLE ARTI E PAESAGGIO
PER LE PROVINCE DI BRINDISI LECCE E TARANTO
LECCE

Lo studio mette comunque in evidenza la densità e l'importanza delle testimonianze archeologiche del comparto territoriale in cui l'opera ricade, come del resto riportato nell'elaborato RS 14 (*Relazione paesaggistica*)

PARERE

Premesso quanto sopra **si ritiene che l'opera non debba essere assoggettata a V.I.A.** ma si pongono le seguenti condizioni da recepire nelle successive fasi di progettazione:

1. Tutti i lavori previsti in progetto che comportano movimenti di terreno anche minimi dovranno essere eseguiti con controllo archeologico continuativo sin dalla realizzazione delle piste di servizio e delle opere di cantierizzazione.
2. Nel caso di rinvenimenti di livelli e/o strutture archeologiche, i lavori dovranno essere sospesi nei tratti interessati per eventuali ampliamenti e/o approfondimenti d'indagine da concordarsi nell'ubicazione e nelle dimensioni.
3. Gli archeologi sul campo dovranno essere incaricati in numero idoneo a garantire il contemporaneo controllo dei lavori negli eventuali diversi settori di intervento.
4. L'attività archeologica (controllo e/o scavo stratigrafico) dovrà essere affidata a singoli professionisti archeologi o a Società di archeologi di comprovata esperienza e di idonea formazione, i cui curricula saranno sottoposti alle valutazioni di questa Soprintendenza, cui compete la Direzione scientifica dell'intervento.
Gli archeologi incaricati della sorveglianza avranno cura di redigere la documentazione di scavo (giornale di scavo, schede US, riprese fotografiche, relazione finale, ecc.). Sarà inoltre necessario prevedere la presenza di almeno un tecnico-rilevatore con esperienza nel campo archeologico, che avrà l'incarico di posizionare, georeferenziare e individuare planimetricamente l'area dell'intervento, nonché di elaborare sul terreno i rilievi di ogni eventuale emergenza e stratigrafia emerse (rilievi grafici georeferenziati su supporto cartaceo e in formato pdf e dwg ecc.).
Sarà utile, inoltre, prevedere l'esecuzione di foto con drone per un inquadramento territoriale degli interventi archeologici.
Al termine dei lavori sarà trasmesso a questo Ufficio, a cura degli archeologi incaricati dell'attività archeologica, ed entro 30 giorni salvo proroghe, un accurato rapporto su tutte le fasi dell'intervento, comprensivo della documentazione scritta, grafica e fotografica in formato cartaceo e digitale.
5. L'esecuzione degli eventuali lavori di scavo archeologico, da eseguirsi a mano, dovrà essere affidata, per la manodopera, a ditta in possesso di qualificazione OS 25.
6. La data di inizio dei lavori sarà comunicata alla Scrivente con un preavviso di almeno 15 giorni, al fine di poter programmare sopralluoghi ispettivi nel corso dei quali saranno impartite le direttive opportune agli archeologi incaricati della sorveglianza.





Ministero dei Beni e delle
Attività Culturali del Turismo

SOPRINTENDENZA ARCHEOLOGIA BELLE ARTI E PAESAGGIO
PER LE PROVINCE DI BRINDISI LECCE E TARANTO
LECCE

Taranto, 20/07/2016

Per quanto attiene l'ambito del paesaggio nell'esprimere il parere sul progetto in argomento questa Soprintendenza si ritiene che l'opera non debba essere assoggettata a V.I.A. ma ritiene e chiede che il progetto debba soddisfare una serie di esigenze quali: la protezione del sistema paesaggio nell'ambito del vasto piano di interventi che il Commissario Straordinario Delegato ha proposto con il presente progetto e con quello relativo ai lotti I e II ricadenti nel territorio di Fasano.

La Soprintendenza nella valutazione ritiene che il progetto dovrà essere integrato con una serie di opere che dovranno portare a migliorare l'inserimento della nuova struttura nel sistema paesaggio, visto anche le caratteristiche e la sensibilità dell'area in cui le opere strutturali dovranno essere realizzate:

- predisposizione di una cortina vegetazionale lungo il canale di gronda e lungo la strada di servizio;
- utilizzo di materiali ecocompatibili, evitando la posa in opera di materiali incongrui;
- valutazioni degli interventi sull'area foce relativi al tratto dell'attraversamento dell'Appia Antica, zona umida posta a destra del nuovo canale, area strada bianca, area sinistra zona stabilimenti balneari, area dune;
- le zone con delle staccionate dovranno essere mitigate con elementi vegetali nella zona compresa tra la staccionata e la strada.

Questa Soprintendenza si riserva di richiedere varianti al progetto originario per la tutela e la salvaguardia delle emergenze eventualmente messe in luce nel corso dei lavori.

La Scrivente ritenendo di aver formulato le proprie osservazioni e le proprie motivazioni, rimane a disposizione per eventuali chiarimenti.

Il Responsabile del Procedimento
Arch. Carmelo Di Fonzo

Dott.ssa Assunta Cocchiaro

Deg

Il Soprintendente

Arch. Maria Piccarreta

Maria Piccarreta



AUTORITÀ DI BACINO DELLA PUGLIA

L.R. 9 Dicembre 2002 n. 19
 C/o INNOVA PUGLIA S.p.A.
 Str. Prov. per Casamassima Km 3 - 70010 Valenzano - Bari
 tel. 080 9182000 - fax. 080 9182244
 C.F. 93289020724
 www.adb.puglia.it e-mail: segreteria@adb.puglia.it

Autorità di Bacino della Puglia
PROTOCOLLO GENERALE
 adbp AOO_AFF_GEN
 0012894
 U 06/10/2016 16:59:23

Regione Puglia
 Sezione Autorizzazioni Ambientali

AOO_089/PROT
 11/10/2016 - 0011341
 Prot. Ingresso - Registro, Protocollo Generale

Regione Puglia
 Dipartimento Mobilità
 Qualità Urbana
 Opere Pubbliche, Ecologia e Paesaggio
 Sezione Autorizzazioni ambientali
 Servizio Via e Vinca
 Via Delle Magnolie n. 8
 70026 - Modugno (Ba)
servizio.ecologia@pec.rupar.puglia.it

Oggetto: *"ID_235 - D.Lgs 152/06 e smi. - L.R. 11/01 e smi. - Comunicazione di avvio del procedimento e contestuale convocazione Conferenza dei servizi in modalità sincrona ai sensi dell'art. 14 ter L. n. 241/90 e smi. di cui al D.Lgs n. 127/2016. Procedura di Verifica di assoggettabilità a Valutazione di Impatto Ambientale del progetto "Intervento di mitigazione del rischio idraulico nel centro abitato di Fasano (BR) zona Laureto. I lotto (BR017A/1) e Il lotto (DGR 2372)" - Accordo di programma tra il Ministero dell'Ambiente e la Regione Puglia del 25/11/2010 e delibera CIPE n. 8/2012. Proponente: Commissario straordinario delegato per l'attuazione degli interventi per la mitigazione del rischio idrogeologico nella Regione Puglia previsti nell'Accordo di programma siglato il 25/11/2010".*

Interventi del primo lotto

Rif. nota del Servizio Ecologia prot. n. Aoo089-10571 del 16/09/2016 | prot. AdB n° 11728 del 20/09/2016.

In riscontro alla nota del 16/09/2016, prot. n. 35517, acquisita da questo ufficio in data 20/09/2016, al prot. n° 11728, con cui è stata comunicata la convocazione di una conferenza di servizi sincrona per l'acquisizione dei pareri relativi agli interventi indicati in oggetto, si comunica quanto segue.

L'intervento complessivo, più vasto di quanto previsto nel 1° lotto, di mitigazione del rischio idraulico dell'abitato di Fasano si compone di:

- 1) di un canale scolmatore, di lunghezza 4150 metri circa, che intercetta i compluvi denominati Giardinelli, Vecchia e Gravinella e prosegue verso valle aggirando il centro abitato fino a raggiungere una vasca di laminazione, anch'essa in progetto;
- 2) di un sistema di laminazione, da realizzare a valle del canale scolmatore, avente di capacità di invaso complessiva pari a 110000 mc;
- 3) l'adeguamento di un tratto della lama D'Antico in corrispondenza della linea ferroviaria Bari-Lecce.

Con l'attuazione del primo lotto, a cui si riferisce il presente parere, si prevede di costruire:

- un tratto di canale scolmatore, di circa 3600 metri di lunghezza, che intercetta il compluvio del canale Gravinella e prosegue verso valle aggirando il centro abitato di Fasano fino a raggiungere una vasca di laminazione in linea, anch'essa in progetto, da realizzare nella lama D'Antico. L'esecuzione del canale comporta la costruzione di opere d'arte di attraversamento in

corrispondenza delle intersezioni con la viabilità provinciale, comunale e interpodereale e la risoluzione delle interferenze con i sotto-servizi esistenti (rete idrica, rete gas, rete fognaria);

- un vasca di laminazione, con funzionamento in linea, avente capacità di invaso di 25000 mc. L'invaso sarà creato nella lama d'Antico mediante la costruzione di uno sbarramento trasversale all'asse del corso d'acqua. Lo sbarramento, costituito da un nucleo centrale in calcestruzzo, sarà munito di una luce di efflusso (di dimensioni 2.2 m *1.5 m) con funzionamento a battente e di una soglia di sfioro di lunghezza pari a 20 metri.

Dall'esame degli elaborati del progetto definitivo relativo al primo lotto risulta confermata la geometria del canale deviatore definita nella precedente fase progettuale, per la quale era stato espresso parere di competenza con le note prot. 12280 e 12281 del 06/10/2014.

Lo studio idraulico dedicato alla valutazione del funzionamento della vasca di laminazione in linea è stato condotto nella ipotesi che la luce di efflusso a battente sia dimensionata per esitare una portata massima di 3 mc/s (*Scenario parziale a breve termine*). I risultati delle analisi indicano che la vasca di laminazione in linea, nella configurazione di luce di efflusso parzializzata, non consente la completa laminazione degli eventi di piena con tempo di ritorno di 30 anni e 200 anni generati dal bacino del canale Gravinella. Non è documentato l'effetto causato dagli sfiori nelle aree immediatamente a valle dello sbarramento.

L'insufficienza della vasca di laminazione in linea fa ritenere necessario che la vasca di laminazione con funzionamento in derivazione (prevista tra le opere del secondo lotto) debba essere costruita contestualmente alla realizzazione della vasca di laminazione in linea ovvero prima che venga completato il collegamento tra il canale deviatore e l'impluvio Gravinella.

Per quanto esposto e per quanto di competenza, tenuto conto di quanto già evidenziato nelle precedenti note di questa Autorità, gli interventi del primo lotto possono essere ritenuti compatibili con il PAI con le seguenti prescrizioni la cui verifica di ottemperanza è demandata al RUP:


1. tenuto conto degli allagamenti provocati dalla vasca in linea, sarà necessario preveder tra gli oneri a carico del finanziamento, la previsione almeno di quelli relativi alla definizione di specifiche servitù. Si ribadisce che il collegamento deviatore-Gravinella dovrà essere realizzato dopo il termine della costruzione due vasche di laminazione;
2. posta la necessità di realizzare in forma coordinata le due vasche di laminazione (come già evidenziato in precedenza), la realizzazione delle opere del primo lotto, da programmare e attuare in ordine che procede da valle verso monte, dovrà precedere le costruzioni delle opere del secondo lotto, relative ai canali a cielo aperto;
3. per la ottimale risoluzione delle interferenze, le infrastrutture a rete (gas, rete idrica e fognaria) dovranno essere interrate al disotto dell'alveo dei nuovi canali o realizzate con attraversamenti aerei aventi franchi di sicurezza pari a 1 metro rispetto al livello idrico delle piene bicentinarie valutate da questa AdB e congrui rispetto ai livelli idrici raggiungibili dalle piene bicentinarie di progetto;
4. a garanzia della durabilità delle opere nel tempo, è necessario che:



- la stabilità delle sponde e dei rivestimenti del canale deviatore sia adeguatamente verificata nei tratti da realizzare in terreni sciolti. I salti di fondo dovranno essere sistemati con materiali idonei a resistere alle azioni di trascinamento esercitabili della corrente di piena;
 - per quanto attiene della vasca in linea, il manufatto di tenuta in calcestruzzo armato sia ammorsato per una lunghezza opportuna nel rilevato in materiali sciolti con termine che completa lo sbarramento in sinistra idraulica;
5. sia accertato che tutte le verifiche di stabilità siano condotte con riferimento alle vigenti norme tecniche delle costruzioni;
 6. durante la costruzione delle opere dovrà essere adottato ogni possibile accorgimento per la protezione e la sicurezza dei fronti di scavo e dovranno essere garantite condizioni adeguate di sicurezza, in modo che i lavori si svolgano senza creare, neppure temporaneamente, un ostacolo significativo al regolare deflusso delle acque;
 7. dovranno essere effettuati periodici interventi di manutenzione delle opere e di pulizia dei canali e delle vasche di laminazione, al fine di garantire nel tempo la loro funzionalità idraulica. L'ottemperanza della prescrizione n° 7 dovrà essere posta a carico del Soggetto a cui compete la gestione delle opere.

La presente è diretta perché sia menzionata negli atti della conferenza dei servizi.

Il segretario generale
Prof. Ing. Antonio Rosario Di SANTO



**AUTORITÀ DI BACINO DELLA PUGLIA**

L.R. 9 Dicembre 2002 n. 19
 C/o INNOVA PUGLIA S.p.A.
 Str. Prov. per Casamassima Km 3 - 70010 Valenzano - Bari
 tel. 080 9182000 - fax. 080 9182244
 C.F. 93289020724
 www.adb.puglia.it e-mail: segreteria@adb.puglia.it

Regione Puglia
 Sezione Autorizzazioni Ambientali

AOO_089/PROT
 11/10/2016 - 0011345
 Prot.: Ingresso - Registro Protocollo Generale

Autorità di Bacino della Puglia
PROTOCOLLO GENERALE
 adbp AOO_AFF_GEN
 0012930
 U 07/10/2016 10:51:49

Regione Puglia
 Dipartimento Mobilità
 Qualità Urbana
 Opere Pubbliche, Ecologia e Paesaggio
 Sezione Autorizzazioni ambientali
 Servizio Via e Vinca
 Via Delle Magnolie n. 8
 70026 - Modugno (Ba)
servizio.ecologia@pec.rupar.puglia.it

Oggetto: *"ID_235 - D.Lgs 152/06 e smi. - L.R. 11/01 e smi. - Comunicazione di avvio del procedimento e contestuale convocazione Conferenza dei servizi in modalità sincrona ai sensi dell'art. 14 ter L. n. 241/90 e smi. di cui al D.Lgs n. 127/2016. Procedura di Verifica di assoggettabilità a Valutazione di Impatto Ambientale del progetto "Intervento di mitigazione del rischio idraulico nel centro abitato di Fasano (BR) zona Laureto. I lotto (BR017A/1) e Il lotto (DGR 2372)" - Accordo di programma tra il Ministero dell'Ambiente e la Regione Puglia del 25/11/2010 e delibera CIPE n. 8/2012. Proponente: Commissario straordinario delegato per l'attuazione degli interventi per la mitigazione del rischio idrogeologico nella Regione Puglia previsti nell'Accordo di programma siglato il 25/11/2010".*

Interventi del Secondo lotto.

Rif. nota del Servizio Ecologia prot. n. Aoo089-10571 del 16/09/2016 | prot. AdB n° 11728 del 20/09/2016.

In riscontro alla nota del 16/09/2016, prot. n. 35517, acquisita da questo ufficio in data 20/09/2016, al prot. n° 11728, con cui è stata comunicata la convocazione di una conferenza di servizi sincrona per l'acquisizione dei pareri relativi agli interventi indicati in oggetto, si comunica quanto segue.

L'intervento complessivo, più vasto di quanto previsto nel 1° lotto, di mitigazione del rischio idraulico dell'abitato di Fasano si compone di:

- di un canale scolmatore, di lunghezza 4150 metri circa, che intercetta i compluvi denominati Giardinelli, Vecchia e Gravinella e prosegue verso valle aggirando il centro abitato fino a raggiungere una vasca di laminazione, anch'essa in progetto;
- di un sistema di laminazione, da realizzare a valle del canale scolmatore, avente di capacità di invaso complessiva pari a 110000 mc;
- l'adeguamento di un tratto della lama D'Antico in corrispondenza della linea ferroviaria Bari-Lecce.

Con l'attuazione del secondo lotto, a cui si riferisce il presente parere, si prevede di costruire:

- un canale scolmatore, di circa 500 metri di lunghezza, da costruire per intercettare i canali Vecchia e Giardinelli e da collegare alla porzione di canale deviatore ricompreso nel primo lotto. È prevista anche la esecuzione delle opere d'arte di attraversamento in corrispondenza delle intersezioni la viabilità e la risoluzione delle interferenze con i sottoservizi esistenti;

Responsabile del procedimento:
 Arch. Alessandro Cantatore - 0809182202

- una vasca di laminazione con funzionamento in derivazione e capacità di invaso di 90000 mc, da realizzare ampliando una cava di terra rossa dismessa;
- il canale emissario.

Il sistema di laminazione costituito dalla vasca di laminazione in linea e dalla vasca di laminazione in derivazione è stato oggetto di studio idraulico con riferimento a due scenari: Scenario a lungo termine e Scenario a medio termine.

Entrambi gli scenari sono studiati utilizzando come dati di input le onde di piena con tempo di ritorno di 30, 200 e 500 anni stimate da questa AdB (rese disponibili con la nota prot. n° 2997 del 01/03/2013) e le onde di piena di progetto valutate dai progettisti delle precedenti fasi progettuali. Il funzionamento del sistema di laminazione è testimoniato, per entrambi i data-set di portata, da grafici in cui sono rappresentati le onde di piena in ingresso e in uscita e i livelli di invaso.

Nello Scenario a lungo termine, che considera la realizzazione degli interventi del primo e del secondo lotto, la luce a battente che regola il funzionamento del sistema di laminazione costituito dalle due vasche è configurata con le dimensioni di progetto: larghezza 2.2 m e altezza 1.5 m. Lo studio idraulico indica che il sistema di laminazione consente di regolare l'evento di piena duecentennale più gravoso (stimato dai progettisti) con rilascio nel canale emissario di una portata massima di 25 mc/s, senza che si verifichino sfiori attraverso lo scarico di emergenza, che invece si possono verificare in caso di eventi di piena con tempo di ritorno di 500 anni.

Nello Scenario a medio termine, il sistema di laminazione è studiato nella ipotesi che la luce di efflusso a battente abbia dimensioni (larghezza 0.8 m e altezza 0.5 m) ridotte rispetto a quelle di lungo termine, per rilasciare nel canale emissario una portata massima di 3 mc/s.

Lo studio idraulico indica che la parzializzazione della luce di efflusso (nelle condizioni di medio termine) può essere efficace per eventi di piena con tempo di ritorno di 30 anni, anche nei confronti di eventi di piena più cautelativa definita dai progettisti, consentendo un rilascio a valle di una portata di 3 mc/s. Il sistema di laminazione non risulta, viceversa, efficace in occasione di eventi di piena duecentennali (stimati da questa AdB e dai progettisti), nel corso dei quali è possibile il completo riempimento della vasca di laminazione in derivazione e l'attivazione dello scarico di superficie. Le analisi idrauliche indicano che in occorrenza di un evento di piena duecentennale e cinquecentennale, caratterizzato da portate al colmo stimate dai progettisti, gli effetti per le aree poste a valle possono assumere entità superiore di quelle conseguibili, con analoghe portate, con la luce di efflusso non parzializzata (condizione di lungo termine).

E' opportuno che nel medio periodo, nelle more che con ulteriori interventi si completi la sistemazione idraulica prevista dal progetto generale per il tratto di lama compreso tra le vasche di laminazione la foce, la luce di efflusso della vasca di laminazione in linea abbia configurazione che possa variare in funzione della entità degli eventi di piena, monitorati in tempo reale da strumenti di misura dei livelli idrici che possono essere installati nel canale deviatore, nel sistema di laminazione e nel canale di restituzione.

Lo studio sulla pericolosità idraulica riferito allo stato dei luoghi modificato dagli interventi in progetto indica che la realizzazione del canale scolmatore può consentire la eliminazione del rischio per la porzione del centro abitato di Fasano direttamente interessato dai deflussi generabili dai bacini dei canali Gravinella, Vecchia e Giardinelli. Lo studio richiede precisazioni per quanto attiene la definizione dell'impronta delle aree allagate sia nel tratto posto immediatamente all'origine della vasca di laminazione in linea, al fine di tenere in



conto l'effetto di rigurgito determinato dallo sbarramento, sia nel tratto di valle per considerare i deflussi del bacino residuo, sia nel tratto di monte, nella zona di confluenza tra i canali intercettati e il deviatore, per rappresentare gli effetti indotti dall'adeguamento della sezione dei canali affluenti e dalla realizzazione dei manufatti di imbocco.

Per quanto attiene la sistemazione della lama d'Antico nel tratto in corrispondenza della linea ferroviaria Bari - Lecce, non è documentata la soluzione progettuale adottata per eliminare l'attuale collegamento diretto tra l'alveo della lama e il manufatto di scarico delle acque piovane provenienti dalla piattaforma stradale.

Per quanto esposto e per quanto di competenza, tenuto conto che nella impostazione generale gli interventi sono condivisibili da questa Autorità di Bacino, si esprime parere di compatibilità con il PAI con le seguenti prescrizioni la cui verifica di ottemperanza è demandata al RUP:

1. al fine di evitare l'allagamento del sotto passa ferroviario, sia progettato un idoneo sistema di scarico delle acque provenienti dalla piattaforma stradale;
2. al fine di favorire l'immissione nel canale deviatore dei deflussi provenienti dagli impluvi intercettati è necessario prevedere e realizzare opere di imbocco in testa ai tratti sistemati dei canali affluenti;
3. per la ottimale risoluzione delle interferenze, le infrastrutture a rete (gas, rete idrica e fognaria) dovranno essere interrate al disotto dell'alveo dei nuovi canali o realizzate con attraversamenti aerei aventi franchi di sicurezza pari a 1 metro rispetto al livello idrico delle piene bicentennarie valutate da questa AdB e congrui rispetto ai livelli idrici raggiungibili dalle piene bicentennarie di progetto;
4. sia progettato un sistema che consenta una gestione articolata nel tempo delle vasche di laminazione. Il sistema dovrà consentire la variazione, con incremento possibile della dimensione della luce di efflusso della vasca in linea, in funzione dei livelli registrati e conservati da misuratori del livello. Questi ultimi dovranno essere installati nel canale deviatore, a monte della vasca di laminazione in linea, nella vasca di laminazione in derivazione e nel canale di restituzione. La luce di efflusso potrà assumere dimensioni ridotte (di medio termine) sino a quando i livelli idrici monitorati nel canale deviatore e nella vasca di laminazione in derivazione sono riconducibili ai livelli ottenibili con gli scenari di piena trentennali valutati da questa AdB, e assumere dimensioni via via maggiori quando i livelli misurati facciano temere il verificarsi futuro di eventi di piena più gravosi;
5. con riferimento alla programmazione dei lavori del secondo lotto, fermo restando quanto indicato nel parere prot. n° 12894 del 06/10/2016 (relativo agli interventi del primo lotto) per la vasca in derivazione, la costruzione delle rimanenti opere dovrà essere programmata con ordine che procede da valle verso monte e attuata successivamente alla realizzazione delle opere del primo lotto;
6. accertare che le verifiche di stabilità dei versanti che contornano la vasca di laminazione in derivazione siano condotte con riferimento alle norme vigenti;
7. durante la costruzione delle opere dovrà essere adottato ogni possibile accorgimento per la protezione e la sicurezza dei fronti di scavo e dovranno essere garantite condizioni adeguate di sicurezza, in modo che i lavori si svolgano senza creare, neppure temporaneamente, un ostacolo significativo al regolare deflusso delle acque;
8. dovranno essere effettuati periodici interventi di manutenzione delle opere e di pulizia dei canali e delle vasche di laminazione, al fine di garantire nel tempo la loro funzionalità idraulica.




L'ottemperanza della prescrizione n° 8 dovrà essere posta a carico del Soggetto gestore delle opere.

La presente è diretta perché sia menzionata negli atti della conferenza dei servizi.

Il segretario generale

Prof. Ing. Antonio Rosario Di SANTO





PROVINCIA DI BRINDISI
Servizio Ambiente ed Ecologia

Cod. Fisc.: 80001390741
Part. IVA: 00184540748
c.a.p., 72100 - Piazza S. Teresa - Tel. 0831/565111

Brindisi, 10 OTT. 2016

N. 40133 di prot.
(da citare nel riscontro)

Regione Puglia
Sezione Autorizzazioni Ambientali

AOO_089/PROT
11/10/2016 - 0011383
Prot.: Ingresso - Registro, Protocollo Generale

solo pec

REGIONE PUGLIA
Servizio Ecologia
servizio.ecologia@pec.rupar.puglia.it

OGGETTO: Interventi di mitigazione del rischio idraulico nel centro abitato di Fasano B(R) "zona Laureto". I lotto (BR017A/1) e II lotto (DGR2372) - proponente Commissario straordinario delegato

In riscontro alla nota prot. n. 10571 del 16/09/2016, con la quale veniva convocata per il 26/09/2016 la Conferenza di Servizi per la valutazione del progetto di cui in oggetto, si fa presente quanto segue.

Le opere relative al progetto in questione sono distinte in due lotti:

1. *Gli interventi relativi al I lotto riguardano:*

- la realizzazione di 3500 m del canale scolmatore che va dal canale Gravinella fino alla "Lama d'Antico";
- la realizzazione di un primo comparto della vasca di laminazione di 25.000 mc in linea al canale scolmatore, realizzata attraverso un'opera di ritenuta di lunghezza 60 m e altezza massima sul piano campagna di 7 m, (9.70 m rispetto alla quota di fondo del canale scolmatore) fatta con un muro in c.a rivestito sul paramento di monte da una mantellata in massi intasati in terra e rinverditi e sul paramento di valle da terra rinverdita. La vasca in linea è realizzata con uno scavo di circa 9.000 mc nelle aree golenali del canale. La vasca costituisce il primo comparto del volume di laminazione paria a 115.000 mc previsto nella progettazione, necessario a regolare le portate verso valle garantendo che l'opera in progetto (lo scolmatore) non peggiori le attuali condizioni di pericolosità idraulica delle aree a valle;
- la realizzazione della briglia a pettine selettiva a monte della vasca di laminazione.

2. *Gli interventi relativi al II lotto riguardano:*

- completamento del canale scolmatore dalla sezione 1 alla 27,
- intercettazione delle lame da monte: canale Giardinelli e canale Vecchia,
- realizzazione del II comparto della vasca di laminazione di 90.000 mc,
- sistemazione del tratto di lama esistente a valle delle vasche,

- realizzazione di una rampa a gradoni a valle della soglia di sfioro dell'opera di ritenuta (realizzata nel I lotto) per il convogliamento delle acque in esubero dal I al II comparto dell'invaso di laminazione;
- l'adeguamento del manufatto di attraversamento esistente della linea ferroviaria Bari Lecce nonché l'adeguamento di un tratto di lama per una lunghezza di circa 450 m a monte e valle della linea ferroviaria.

Questo Servizio ritiene che il proponente debba relazionare e pianificare in ordine agli interventi manutentivi necessari al fine di rimuovere i sedimenti che dovessero accumularsi nella vasca di laminazione tanto al fine di garantire i volumi di accumulo di progetto.

Tanto premesso, per quanto si ritiene che la realizzazione degli interventi in questione debba avvenire solo a condizione che siano garantite le condizioni di sicurezza idraulica a valle del sistema di laminazione tali da assicurare il contenimento di eventi con tempo di ritorno pari a 200 anni, si rappresenta che, in ragione del fatto che non vi sono titoli autorizzativi di competenza, lo scrivente Servizio si riserva di aggiornare il presente parere a seguito dell'espressione del parere del Comitato VIA regionale.

Il Dirigente
Dr. EPIFANI Pasquale

Do





REGIONE
PUGLIA



DIPARTIMENTO AGRICOLTURA
SVILUPPO RURALE ED AMBIENTALE
SEZIONE RISORSE IDRICHE

17/10/2016

AOO_075 / 000 5900
PROTOCOLLO USCITA

Trasmissione a mezzo fax e posta
elettronica ai sensi dell'art.47 del
D. Lgs n. 82/2005

Sezione Autorizzazioni Ambientali
Servizio VIA e VINCA
servizio.ecologia@pec.rupar.puglia.it

Commissario Straordinario Delegato
Mitigazione rischio idrogeologico
info@pec.dissestopuglia.it

Provincia di Brindisi
provincia@pec.provincia.brindisi.it

Comune di Fasano
comunefasano@pec.rupar.puglia.it

Oggetto: ID -235 - Dlgs. 152/06 e smi, L 241/90 e smi, LR 11/01 e smi – Comunicazione di avvio del procedimento e contestuale convocazione di Conferenza di Servizi in modalità sincrona ai sensi dell'art 14 ter L. n. 241/1990 di cui al D.Lgs. n. 127 del 2016. Procedura di Verifica di assoggettabilità Valutazione di Impatto Ambientale del progetto "intervento di mitigazione del rischio idraulico nel Centro abitato di Fasano (BR) zona Laureto. I lotto (BR117A/1) e il lotto (DGR 2372)". – Accordo di Programma tra il Ministero dell'Ambiente e la Regione Puglia del 25/10/2010 e Delibera CIPE n.8/2012. **Proponente:** Commissario straordinario delegato "per l'attuazione degli interventi per la mitigazione del rischio idrogeologico nella Regione Puglia previsti nell' Accordo di Programma siglato il 25/10/2010".

Con la presente si riscontra la nota di codesto Servizio, acquisita al protocollo della Sezione scrivente al n. 5244 del 20/09/2016, relativa alla richiesta di parere di compatibilità al PTA del progetto in epigrafe.

Il progetto da realizzare, prevede opere di contenimento e mitigazione del rischio idraulico a protezione delle aree abitate in località Laureto nel Comune di Fasano (BR), tramite vasca di laminazione ed opere accessorie connesse, tali da migliorare il naturale deflusso delle acque meteoriche che interessano l'area in oggetto, e scorrono verso la vicina Lama San Giovanni.

Le aree interessate dai lavori ricadono in catastali del Comune di Fasano (BR) che sono caratterizzate dal vincolo della "Contaminazione Salina" come indicato nel Piano di Tutela delle Acque, approvato con D.C.R. n. 230 del 20/10/2009.

In tali aree, il P.T.A. ha previsto misure volte a promuovere la pianificazione nell'utilizzo delle acque, al fine di evitare ripercussioni sulla qualità delle stesse e a

www.regione.puglia.it

Sezione Risorse Idriche
Via delle Magnolie, 6/8 ZI - 70026 Modugno (Ba) - Tel: 080 5407714 - Fax: 080 5409598
mail: g.regina@regione.puglia.it



**REGIONE
PUGLIA**


**DIPARTIMENTO AGRICOLTURA
SVILUPPO RURALE ED AMBIENTALE
SEZIONE RISORSE IDRICHE**

consentire un consumo idrico sostenibile, applicando le limitazioni di cui alle **Misure 2.10**, alle quali si fa espresso rinvio, ove risultino prelievi di acqua da falda sotterranea.

Le opere idrauliche previste, nel loro insieme non interferiscono con i suddetti vincoli, pertanto questa Sezione, ritiene, con solo riferimento al PTA, che *nulla osta alla realizzazione delle opere in progetto*.

Distinti saluti


Il Responsabile P.O.
Geom. Giovanni Regina


Il Responsabile A.P.
Michele Colucci


Il Dirigente della Sezione
Dott. Luca Limongelli

www.regione.puglia.it

Sezione Risorse Idriche
Via delle Magnolie, 6/8 ZI - 70026 Modugno (Ba) - Tel: 080 5407714 - Fax: 080 5409598
mail: g.regina@regione.puglia.it



Acquedotto Pugliese
U - 24/10/2016 - 0111230



Reti e Impianti
Servizio Territoriale MAF BRTA
Area Manutenzione & Engineering

A mezzo P.E.C.

Brindisi.

Al Dipartimento Mobilità, Qualità Urbana,
Opere Pubbliche, Ecologia e Paesaggio
Sezione Autorizzazioni Ambientali
Servizio VIA e VINCA

Regione Puglia
Sezione Autorizzazioni Ambientali

AOO_089/PROT
25/10/2016 - 0011808
Prot. Ingresso - Registro - Protocollo Generale

via delle Magnolie, 6/8
70026 **MODUGNO** (BA)

P.E.C.: servizio.ecologia@pec.rupar.puglia.it

Oggetto: "Intervento di mitigazione del rischio idraulico nel centro abitato di Fasano, zona Laureta" - INTERVENTI BR017A/10 (1° Lotto) e D.G.R. 2372/2009 (2° Lotto); Prescrizioni aggiuntive in occasione della Conferenza di Servizi del 26/09/2016

In riferimento alla nota vs. prot. A00089/16-09-2016 n. 10571 (ns. prot. n. 0096509 del 19/09/2016), analizzato il progetto definitivo relativo all'intervento di cui all'oggetto e, in particolar modo, gli elaborati:

- **RS11.01** - "Relazione sulle interferenze e risoluzione delle stesse: AQP S.p.A."
- **INT-CD4** - "Interferenze opere esistenti e loro risoluzione: AQP"

relativi ai due lotti, si comunica e prescrive quanto segue:

Il tracciato di progetto del canale scolmatore interferisce con le seguenti opere idriche e fognarie gestite da Acquedotto Pugliese S.p.A.:

INTERVENTO BR017A/10 (1° Lotto):

- Tra la sez. n. 29 e la sez. n. 30: *Interferenza trasversale con condotta di adduzione al serbatoio idrico di Pezze di Greco in Cemento Amianto DN150 (altezza scorrimento ~ 2,15 m l.);*

L'impresa esecutrice dovrà realizzare, oltre ai pozzetti di ispezione previsti per l'alloggio delle apparecchiature di sezionamento ed intercettazione e di sfioro previsti nell'elaborato grafico progettuale, anche almeno un pozzetto spia per la rilevazione di eventuali perdite nel tratto di condotta in ghisa sferoidale di progetto previsto sotto il canale scolmatore e inserita in un tubo camicia in acciaio DN300 opportunamente isolato.

AQP

Pagina 1 di 3

Acquedotto Pugliese S.p.A. - Via delle Magnolie, 6/8 - 70026 Modugno (BA)





- **Strada Comunale Conca d'Oro (tra la sez. n. 45 e la sez. n. 46): Interferenza trasversale con condotta di distribuzione idrica in GS DN100;**
I lavori dovranno consistere nel fissaggio, ad intervalli di circa 1.50 m l., di mensole di acciaio zincato IPE 120 che sporgano circa 50 cm. nella posa in opera di controtubo in acciaio DN200 opportunamente staffato alle mensole di appoggio al cui interno verrà inserita la condotta idrica DN100 e nella realizzazione di pozzetto di linea e pozzetto di scarico ambedue posti ad opportuna distanza dal canale scolmatore nei quali inserire apparecchiature idrauliche di sezionamento ed intercettazione.
- **Strada Provinciale Purgatorio Cisternino (tra la sez. n. 62 e la sez. n. 65): Interferenza trasversale con condotta di distribuzione idrica in GS DN100;**
Si raccomanda l'ottenimento dell'autorizzazione da parte della Provincia di Brindisi alla manomissione stradale e sostituzione della tubazione idrica, anche in base all'accorgimento progettuale previsto della posa della soletta di ripartizione in cls armato.
- **Strada Comunale Campanello (tra la sez. n. 66 e la sez. n. 67): Interferenza trasversale con condotta di distribuzione idrica in GS DN100;**
- **Strada Comunale Campanello (tra la sez. n. 69 e la sez. n. 70): Interferenza trasversale con condotta di distribuzione idrica in GS DN100;**
- **Via Roma (tra la sez. n. 100 e la sez. n. 101): Interferenza trasversale con condotta di distribuzione idrica in GS DN100.**

INTERVENTO BR017A/10 (2° Lotto):

- **Via Giardinelli (tra la sez. n. 1 e la sez. n. 2): Interferenza trasversale con condotta di distribuzione idrica in GS DN100 e Interferenza trasversale con condotta di fognatura nera in PVC DN200 (altezza scorrimento ~ 2,30 m l.);**
- **Via Vecchia per Laureto (tra la sez. n. 13 e la sez. n. 15): Interferenza trasversale con condotta di distribuzione idrica in GS DN100 e Interferenza trasversale con condotta di fognatura nera in PVC DN200 (altezza scorrimento ~ 1,40 m l.).**

Dall'analisi progettuale è emerso che nel 2° lotto le tubazioni idriche intercettanti il tracciato del canale scolmatore, non interferiranno fisicamente con il manufatto.

La tubazione fognaria posata in via Giardinelli, invece, seppur protetta ed incamiciata in un tubo guaina in acciaio DN350 dovrà essere intercettata sia da monte che da valle da quattro pozzetti (due pozzetti di ispezione e due pozzetti spia) per la immediata rilevazione di eventuali perdite della condotta fognaria interessante la luce del canale scolmatore. Viene delegata, comunque, a codesto Ufficio la verifica idraulica al deflusso nel canale scolmatore nel punto di ridotta sezione (per il passaggio della tubazione fognaria) per l'ottenimento del parere autorizzativo da parte degli enti preposti (Autorità di Bacino, ecc.).

VQP



Infine, si dettano le seguenti prescrizioni di carattere generale:

- ✓ Tutti gli interventi su condotte idriche e fognarie in esercizio a gestione di questa Società dovranno essere esclusivamente realizzati a cura di Acquedotto Pugliese S.p.A. ed a spese dell'appaltatore.
- ✓ In corrispondenza dei punti delle condotte ove ci sono variazioni di percorso e/o di dimensione (curve, TEE, allargamenti/restringimenti...) dovranno essere costruiti blocchi di ancoraggi in calcestruzzo con le dimensioni e modalità da fissare nel progetto esecutivo.
- ✓ Lungo le condotte stradali dovranno essere previsti dispositivi di sfiato in corrispondenza dei punti alti, fatta salva diversa indicazione dei tecnici incaricati di questa Società.
- ✓ Gli oneri che derivano dallo spostamento e/o dall'adeguamento delle condotte degli attraversamenti di cui al progetto in oggetto saranno a totale carico della Ditta esecutrice come pure gli eventuali oneri derivanti dalla momentanea interruzione del flusso idrico.
- ✓ Le opere assentite dovranno essere sempre tenuta in perfetto stato di manutenzione provvisoria e l'appaltatore dovrà in ogni tempo per la durata dei lavori, a sue cure e spese, adottare di tutti quei provvedimenti che questa Società scrivente riterrà necessari, od anche soltanto convenienti, per esigenze idrauliche.
- ✓ Prima dell'inizio dei lavori relativi a ciascuna interferenza sopra citata, l'appaltatore dovrà contattare questa Società per effettuare un sopralluogo con i tecnici della Macro Area Territoriale BR-TA sui luoghi oggetto dell'intervento.

Si resta a disposizione per ogni eventuale ulteriore informazione ed assistenza in merito.

Distinti saluti.

IL TECNICO INCARICATO

Ing. Giovanni AURATI

IL RESPONSABILE
A.M.E. MACRO AREA BR-TA
Ing. Giovanni BRAMANTE

IL DIRIGENTE

Ing. Gaetano BARBONE



VQP



Reti e Impianti
Servizio Territoriale MAT BR TA
Area Manutenzione & Engineering

Acquedotto Pugliese
U - 27/10/2016 - 0113145



A mezzo P.E.C.

Brindisi,

Al Dipartimento Mobilità, Qualità Urbana,
Opere Pubbliche, Ecologia e Paesaggio
Sezione Autorizzazioni Ambientali
Servizio VIA e VINCA

Regione Puglia
Sezione Autorizzazioni Ambientali

AOO_089/PROT
03/11/2016 - 0012078
Prot.: Ingresso - Registro: Protocollo Generale

via delle Magnolie, 6/8
70026 MODUGNO (BA)

P.E.C.: servizio.ecologia@pec.rupar.puglia.it

Oggetto: "Intervento di mitigazione del rischio idraulico nel centro abitato di Fasano, zona Laureto" - INTERVENTI BR017A/10 (1° Lotto) e D.G.R. 2372/2009 (2° Lotto): Prescrizioni aggiuntive in occasione della Conferenza di Servizi del 26/09/2016

In riferimento alla nota vs. prot. A00089/16-09-2016 n. 10571 (ns. prot. n. 0096509 del 19/09/2016), analizzato il progetto definitivo relativo all'intervento di cui all'oggetto e, in particolar modo, gli elaborati:

- RS11.01 - "Relazione sulle interferenze e risoluzione delle stesse: AQP S.p.A."
- INT-CD4 - "Interferenze opere esistenti e loro risoluzione: AQP"

relativi ai due lotti, si comunica e prescrive quanto segue:

Il tracciato di progetto del canale scolmatore interferisce con le seguenti opere idriche e fognarie gestite da Acquedotto Pugliese S.p.A.:

INTERVENTO BR017A/10 (1° Lotto):

- Tra la sez. n. 29 e la sez. n. 30: Interferenza trasversale con condotta di adduzione al serbatoio idrico di Pezze di Greco in Cemento Amianto DN150 (altezza scorrimento ~ 2,15 m l.);

L'impresa esecutrice dovrà realizzare, oltre ai pozzetti di ispezione previsti per l'alloggio delle apparecchiature di sezionamento ed intercettazione e di sfiato previsti nell'elaborato grafico progettuale, anche almeno un pozzetto spia per la rilevazione di eventuali perdite nel tratto di condotta in ghisa sferoidale di progetto previsto sotto il canale scolmatore e inserita in un tubo camicia in acciaio DN300 opportunamente isolato.

Pagina 1 di 3

AQP

Acquedotto Pugliese S.p.A. con Unico Azionista
Sede legale: via brigate 39 - 70121 - Bari - telefono +39 080 9723111 - www.aqp.it
Cap. Soc. € 41.345.575.000 i.v. - Registro delle Imprese di Bari
C.F. e P.IVA 09547000721 REA C C I A A di Bari n. 414093





acquedotto
pugliese

L'acqua. Bene. Comunque.

- **Strada Comunale Conca d'Oro (tra la sez. n. 45 e la sez. n. 46): Interferenza trasversale con condotta di distribuzione idrica in GS DN100;**
I lavori dovranno consistere nel fissaggio, ad intervalli di circa 1,50 m l., di mensole di acciaio zincato IPE 120 che sporgano circa 50 cm, nella posa in opera di controtubo in acciaio DN200 opportunamente staffato alle mensole di appoggio al cui interno verrà inserita la condotta idrica DN100 e nella realizzazione di pozzetto di linea e pozzetto di scarico ambedue posti ad opportuna distanza dal canale scolmatore nei quali inserire apparecchiature idrauliche di sezionamento ed intercettazione.
- **Strada Provinciale Purgatorio Cisternino (tra la sez. n. 62 e la sez. n. 65): Interferenza trasversale con condotta di distribuzione idrica in GS DN100;**
Si raccomanda l'ottenimento dell'autorizzazione da parte della Provincia di Brindisi alla manomissione stradale e sostituzione della tubazione idrica, anche in base all'accorgimento progettuale previsto della posa della soletta di ripartizione in cls armato.
- **Strada Comunale Campanello (tra la sez. n. 66 e la sez. n. 67): Interferenza trasversale con condotta di distribuzione idrica in GS DN100;**
- **Strada Comunale Campanello (tra la sez. n. 69 e la sez. n. 70): Interferenza trasversale con condotta di distribuzione idrica in GS DN100;**
- **Via Roma (tra la sez. n. 100 e la sez. n. 101): Interferenza trasversale con condotta di distribuzione idrica in GS DN100.**

INTERVENTO BR017A/10 (2° Lotto):

- **Via Giardinelli (tra la sez. n. 1 e la sez. n. 2): Interferenza trasversale con condotta di distribuzione idrica in GS DN100 e Interferenza trasversale con condotta di fognatura nera in PVC DN200 (altezza scorrimento ~ 2,30 m l.);**
- **Via Vecchia per Laureto (tra la sez. n. 13 e la sez. n. 15): Interferenza trasversale con condotta di distribuzione idrica in GS DN100 e Interferenza trasversale con condotta di fognatura nera in PVC DN200 (altezza scorrimento ~ 1,40 m l.).**

Dall'analisi progettuale è emerso che nel 2° lotto le tubazioni idriche intercettanti il tracciato del canale scolmatore, non interferiranno fisicamente con il manufatto.

La tubazione fognaria posata in via Giardinelli, invece, seppur protetta ed incamiciata in un tubo guaina in acciaio DN350 dovrà essere intercettata sia da monte che da valle da quattro pozzetti (due pozzetti di ispezione e due pozzetti spia) per la immediata rilevazione di eventuali perdite della condotta fognaria interessante la luce del canale scolmatore. Viene delegata, comunque, a codesto Ufficio la verifica idraulica al deflusso nel canale scolmatore nel punto di ridotta sezione (per il passaggio della tubazione fognaria) per l'ottenimento del parere autorizzativo da parte degli enti preposti (Autorità di Bacino, ecc.).

Pagina 2 di 3

AQP

Acquedotto Pugliese S.p.A. con Unico Azionista
Sede legale: Via Cagnato, 88 - 70121 - Bari - Telefono +39 080 5723111 - www.aqp.it
Cap. Soc. € 11.345.573,60 / Registro delle Imprese di Bari
C.F. e P. IVA: 00347000721 - REA C.C.I.A.A. di Bari n. 414892





acquedotto
pugliese

l'acqua, dopo averla

Infine, si dettano le seguenti prescrizioni di carattere generale:

- ✓ Tutti gli interventi su condotte idriche e fognarie in esercizio a gestione di questa Società dovranno essere esclusivamente realizzati a cura di Acquedotto Pugliese S.p.A. ed a spese dell'appaltatore.
- ✓ In corrispondenza dei punti delle condotte ove ci sono variazioni di percorso e/o di dimensione (curve, TEE, allargamenti/restringimenti...) dovranno essere costruiti blocchi di ancoraggi in calcestruzzo con le dimensioni e modalità da fissare nel progetto esecutivo.
- ✓ Lungo le condotte stradali dovranno essere previsti dispositivi di sfiato in corrispondenza dei punti alti, fatta salva diversa indicazione dei tecnici incaricati di questa Società.
- ✓ Gli oneri che derivano dallo spostamento e/o dall'adeguamento delle condotte degli attraversamenti di cui al progetto in oggetto saranno a totale carico della Ditta esecutrice come pure gli eventuali oneri derivanti dalla momentanea interruzione del flusso idrico.
- ✓ Le opere assentite dovranno essere sempre tenuta in perfetto stato di manutenzione provvisoria e l'appaltatore dovrà in ogni tempo per la durata dei lavori, a sue cure e spese, adottare di tutti quei provvedimenti che questa Società scrivente riterrà necessari, od anche soltanto convenienti, per esigenze idrauliche.
- ✓ Prima dell'inizio dei lavori relativi a ciascuna interferenza sopra citata, l'appaltatore dovrà contattare questa Società per effettuare un sopralluogo con i tecnici della Macro Area Territoriale BR-TA sui luoghi oggetto dell'intervento.

Si resta a disposizione per ogni eventuale ulteriore informazione ed assistenza in merito.

Distinti saluti.

IL TECNICO INCARICATO

Ing. Giovanni AURATI

IL RESPONSABILE

A.M.E. MACRO AREA BR-TA

Ing. Giovanni BRAMANTE

IL DIRIGENTE

Ing. Gaetano BARBONE

Pagina 3 di 3

Acquedotto Pugliese S.p.A. con Unico Azionista

via S. Maria, 11 - 70121 Bari - Telefono 080.531.2211 - www.aqp.it
 P.IVA n. 01440240721 - Registro Imprese di Bari
 C.F. n. 01440240721 - R.U.C. n. 01440240721



AQP

UFF. U.I.A./U.I.N.C.A.
SCHERANI



[Handwritten signature]

Regione Puglia
Servizio Ecologia

REGIONE PUGLIA
Dipartimento Mobilità, Qualità Urbana, Opere Pubbliche e Paesaggio
Assessorato alla Qualità dell'Ambiente
SEZIONE AUTORIZZAZIONI AMBIENTALI
SERVIZIO V.I.A. E V. INC.A

Entrata

AOO_089/ 4819 del 16/05/2017

Al Dirigente Servizio V.I.A. e V. INC.A.

SEDE

Parere espresso nella seduta del 16.05.2017
ai sensi del Regolamento Regionale n. 10/2011, approvato con D.G.R. n. 1099 del 16.05.2011

OGGETTO: DLgs 152/06 e smi, L 241/90 e smi, LR 11/01 e smi.

Procedura di Verifica di Assoggettabilità a VIA del Progetto Definitivo "Intervento di Mitigazione del Rischio Idraulico ne l centro abitato di Fasano zona Laureto Lotto I e Lotto II" (ART.20 DEL D.LGS 152/2006 E S.M.I. E DELL'ART.16 DELLA L.R. 11/2001 E S.M.I.)

Il Proponente, Ufficio del Commissario Straordinario Delegato, con sede : BARI Via D. Cotugno 49/A - 70124 tel: 080/9682044 fax: 080/9682070 info@dissestopuglia.it ha presentato ALLA REGIONE PUGLIA SERVIZIO ECOLOGIA, AI SENSI DELL'ART.20 DEL D.LGS 152/2006 E S.M.I. E DELL'ART.16 DELLA L.R. 11/2001 E S.M.I., FORMALE ISTANZA DI AVVIO DELLA PROCEDURA DI VERIFICA DI ASSOGGETTABILITA' A VALUTAZIONE DI IMPATTO AMBIENTALE RELATIVAMENTE AL PROGETTO DEFINITIVO: "Intervento di Mitigazione del Rischio Idraulico ne l centro abitato di Fasano zona laureto Lotto I e Lotto II" (ART.20 DEL D.LGS 152/2006 E S.M.I. E DELL'ART.16 DELLA L.R. 11/2001 E S.M.I.)

IL PROGETTO RIENTRA NELLE TIPOLOGIE INDIVIDUATE NELL'ALLEGATO B2 VOCE B.2.ae bis) "OPERE DI CANALIZZAZIONE E DI REGOLAZIONE DEI CORSI D'ACQUA".

IL PROGETTO HA COME OBIETTIVO LA MITIGAZIONE DEL RISCHIO IDRAULICO NELL'ABITATO DI FASANO BR. ATTRAVERSO:

- 1) la realizzazione di un canale scolmatore della lunghezza di circa 4150 m che va dal Canale Gravinella fino a Lama d'Antico con intercettazione delle lame di monte Canale Giardinelli e Canale vecchia
- 2) La realizzazione di opere di laminazione strutturate in due comparti, una in linea di circa 25000 mc, e l'altra in derivazione di circa 90000 mc, in modo tale da assicurare una capacità complessiva di laminazione pari a circa 115000 mc. con relative opere idrauliche accessorie
- 3) La sistemazione di alcuni tratti di lama a valle delle opere di laminazione e di Lama D'antico a monte e a valle della linea ferroviaria per circa 450 m.
- 4) L'adeguamento di manufatti esistenti in particolare di un manufatto di attraversamento della linea ferroviaria Bari - Lecce.

Premesso che:

il rischio idrogeologico di molti territori della Regione Puglia è notoriamente determinato da gestioni poco accorte alla conservazione e mantenimento degli equilibri idrogeologici in esso presenti con la impermeabilizzazione di vaste aree e soprattutto con la sottrazione e trasformazione di parti di lame e gravine essenziali al corretto funzionamento idraulico dei territori carsici pugliesi. Ne conseguono eventi alluvionali frequenti anche in presenza di piogge non particolarmente intense.

Per gli interventi Previsti al Punto 1) e al punto 4)

Il progetto proposto interviene adeguatamente nel richiamato contesto di "disordine idrogeologico" e realizza un canale scolmatore in grado di intercettare e trasferire a valle le portate di piena dei reticoli della collina di laureto che gravano sul territorio abitato.

[Handwritten signatures and initials]

Il canale di che trattasi è un'opera artificiale che recide la continuità ambientale del territorio attraversato anche se, è opportuno evidenziare, necessaria e di difficile alternativa localizzativa trattandosi di un'opera lineare il cui posizionamento è imposto dalla funzione che deve assolvere. Gli impatti ambientali che si determinano soprattutto nella fase di costruzione possono essere comunque controllati e adeguatamente mitigati se si adottano tecnologie realizzative poco impattanti, come ad esempio attrezzare le aree di imbocco dei reticoli intercettati dal canale scolmatore con opere di sedimentazione e pretrattamento delle acque intercettate e lasciare naturalmente drenante e permeabile il fondo del canale, e ottemperando alle norme di salvaguardia e tutela in particolare del paesaggio olivetato. La costruzione del Canale e l'adeguamento di alcuni manufatti non determina quindi impatti significativi irreversibili sul sistema ambientale in senso lato.

Per gli interventi Previsti al Punto 2) e al punto 3)

Il Progetto proposto *intende realizzare* opere di laminazione strutturate in due comparti, una in linea di circa 25000 mc, e l'altra in derivazione di circa 90000 mc, in modo tale da assicurare una capacità complessiva di laminazione pari a circa 115000 mc. con relative opere idrauliche accessorie. In particolare la vasca di laminazione in derivazione è ricavata utilizzando una depressione morfologica di origine carsica alluvionale naturale che è stata, in passato, interessata da estrazione di terre rosse alluvionali. Tale opera, la cui capacità di invaso è portata a 90000 mc con l'estrazione di circa 75000 mc di materiale terroso, non assicura la laminazione di portate di piena legate a tempi di ritorno di 500 anni, per cui, ad integrare le capacità di invaso e laminazione mancanti, il progetto ricorre all'opera di laminazione in linea capace di regolare e laminare portate di piena con tempi di ritorno a 30 anni. Detta soluzione non appare del tutto condivisibile, in quanto, appare possibile, almeno come alternativa di progetto, valutare i volumi di invaso necessari tutti all'interno dell'opera di laminazione in derivazione attraverso la quale si potranno laminare le portate eccedenti la capacità di trasporto della lama a valle, che verrà così interessata da interventi di esclusiva sistemazione e regolarizzazione con le tecniche dell'ingegneria naturalistica.


E' da evidenziare che questi interventi interessano una parte del territorio fortemente sensibile dal punto di vista ambientale, idrogeologico e storico-culturale come si evince chiaramente dallo stesso studio ambientale preliminare (detto SIA) redatto dai proponenti che riconoscono, per questa parte delle opere in progetto, la produzione di impatti non trascurabili sul sistema ambientale in generale, sulle singole componenti e in particolare sul Paesaggio e Patrimonio culturale, architettonico e archeologico soprattutto nella fase di cantiere per cui sono richieste adeguate misure di mitigazione e compensazione. Ne consegue la necessità di ben argomentare le scelte finali nello Studio di impatto ambientale come previsto dalla procedura di Valutazione di impatto ambientale con approfonditi e conclusivi studi diretti, stime quantitative degli impatti dell'opera e delle alternative progettuali.











Per tutto quanto premesso Il comitato VIA della Regione Puglia, ai fini dell'adozione del provvedimento finale di compatibilità ambientale da parte dell'autorità competente propone la seguente decisione.

Gli interventi previsti al punto 1) ovvero la realizzazione di un canale scolmatore della lunghezza di circa 4150 m che va dal Canale Gravinella fino a Lama d'Antico con intercettazione delle lame di monte Canale Giardinelli e Canale vecchia, e al punto 3) ovvero l'adeguamento di manufatti esistenti in particolare di un manufatto di attraversamento della linea ferroviaria Bari - Lecce, sono tali da poter escludere la produzione di impatti significativi non controllabili e reversibile sul sistema ambientale e sulle sue componenti.

Gli interventi previsti al Punto 2) ovvero la realizzazione di opere di laminazione strutturate in due comparti, una in linea di circa 25000 mc, e l'altra in derivazione di circa 90000 mc, in modo tale da assicurare una capacità complessiva di laminazione pari a circa 115000 mc. con relative opere idrauliche accessorie e al punto 3) ovvero la sistemazione di alcuni tratti di lama a valle delle opere di laminazione e di Lama D'antico a monte e a valle della linea ferroviaria per circa 450 m, non sono tali da escludere la produzione di impatti significativi non controllabili e reversibili sul sistema ambientale e sulle sue componenti.

Per tali ragioni e argomentazioni si rinvia a v.i.a. il progetto di che trattasi.

 2

1	Esperto in Chimica Dott. Damiano Antonio Paolo MANIGRASSI	
2	Esperto in Gestione dei Rifiuti Dott. Salvatore MASTRORILLO	
3	Esperto in gestione delle acque Ing. Alessandro ANTEZZA	
4	Esperto giuridico-legale	
5	Esperto in igiene ed epidemiologia ambientale Dott. Guido CARDELLA	
6	Esperto in impianti industriali e diffusione ambientali Ing. Ettore TRULLI	
7	Esperto in Urbanistica Ing. Claudio CONVERSANO	
8	Esperto in Infrastrutture Arch. Antonio Alberto CLEMENTE	
9	Esperto in paesaggio Arch. Paola DIOMEDE	
10	Esperto in scienze ambientali	
11	Esperto in scienze forestali Dott. Gianfranco CIOLA	
12	Esperto in scienze geologiche Dott. Oronzo SANTORO	
13	Esperto in scienze marine Dott. Giulio BRIZZI	
14	Esperto in scienze naturali Dott. Vincenzo RIZZI	
15	Esperto in valutazioni economico-ambientali Ing. Tommaso FARENGA	
16	Rappresentante Provincia	
17	MIBACT	
18	Rappresentante dell'Autorità di Bacino della Puglia Dott.ssa Daniela DI CARNE	
19	Rappresentante dell'Ass.to reg.le alla Qualità del Territorio Dott. Michele BUX	

COMITATO REGIONALE PER LA VALUTAZIONE E IMPIANTO APPIENTATI



**REGIONE
PUGLIA**

DIPARTIMENTO MOBILITÀ, QUALITÀ URBANA,
OPERE PUBBLICHE, ECOLOGIA E PAESAGGIO
SEZIONE TUTELA E VALORIZZAZIONE DEL PAESAGGIO
Servizio Osservatorio e Pianificazione Paesaggistica

Regione Puglia
Servizio Ecologia

AOO_145 / 5077 del 19/06/2017
PROTOCOLLO USCITA

Trasmissione a mezzo fax e
posta elettronica ai sensi
dell'art.47 del D. Lgs n. 82/2005

Uscita _____ Entrata _____
A.O. n. 6111 del 20/06/2017

Destinatari:
REGIONE PUGLIA
Sezione Autorizzazioni Ambientali
servizio.ecologia@pec.rupar.puglia.it

e, p.c. **Comune di FASANO (BR)**
comunefasano@pec.rupar.puglia.it

OGGETTO: Comune di FASANO (BR).
Intervento di mitigazione del rischio idraulico del centro abitato di Fasano,
zona Laureto. I e II lotto. (progetto definitivo).
Procedimento di Verifica di assoggettabilità a VIA.

Con riferimento alla procedura di Verifica di Assoggettabilità a Valutazione d'Impatto Ambientale ai sensi del D.lgs. n. 152/06 e ss.mm.ii. e LR. n. 11/2001 e ss.mm.ii. per il progetto in oggetto, la cui conferenza di servizi decisoria è stata convocata per il 20/06/2017 dalla Sezione Autorizzazioni Ambientali con nota prot. n. AOO_089/5384 del 31/05/2017, acquisita al prot. con n. AOO_145/4905 del 14/06/2017, si rappresenta quanto segue.

Visti

- la DGR n. 176 del 16.02.2015 con cui è stato approvato il PPTR (BURP n. 40 del 23/03/2015);
- l'art. 146 del D. Lgs. 42/2004;
- l'art. 90 delle NTA del PPTR "Autorizzazione paesaggistica";
- l'art. 91 delle NTA del PUTT/P "Accertamento di compatibilità paesaggistica";
- l'art. 95 delle NTA del PPTR "Realizzazione di opere pubbliche o di pubblica utilità";
- il D. Lgs. 152/2006 e ss.mm.ii.;
- la LR 11/2001 e ss.mm.ii.

Considerato che:

- con nota prot. n. 11840 del 22/09/2014, acquisita al prot. con n. AOO_145/11611 del 29/09/2014, il Commissario Straordinario Delegato della Regione Puglia ha convocato Conferenza di Servizi per il progetto preliminare dell'opera;
- con nota prot. n. AOO_145/12097 del 13/10/2014, questa Sezione ha espresso il proprio parere di competenza, nell'ambito della suddetta CdS, evidenziando che gli interventi, interessando, tra l'altro, "Beni paesaggistici e Ulteriori contesti del PPTR", risultano "in contrasto con le relative prescrizioni di base", illustrando di seguito i procedimenti

www.regione.puglia.it

Servizio Osservatorio e Pianificazione paesaggistica
Via Gentile, 52 - 70126 Bari - tel. 080.5403539
pec: servizio.assettoterritorio@pec.rupar.puglia.it



**REGIONE
PUGLIA**

**DIPARTIMENTO MOBILITÀ, QUALITÀ URBANA,
OPERE PUBBLICHE, ECOLOGIA E PAESAGGIO**

SEZIONE TUTELA E VALORIZZAZIONE DEL PAESAGGIO

Servizio Osservatorio e Pianificazione Paesaggistica

autorizzativi di natura paesaggistica al quale avrebbe dovuto essere sottoposto e precisando gli approfondimenti e le modifiche progettuali da apportare;

- con nota prot. n. AOO_089/11789 dell'01/12/2014, acquisita al prot. con n. AOO_145/14092 del 04/12/2014, la Sezione Autorizzazioni Ambientali di questa Regione ha avviato il procedimento di Verifica di assoggettabilità a VIA;
- con nota prot. n. AOO_089/10670 del 28/07/2015, la Sezione Autorizzazioni Ambientali ha comunicato che "l'Amministrazione comunale di Fasano, in considerazione dei tempi necessari alla redazione della documentazione integrativa richiesta dal Comitato reg.le per la VIA, ha ritenuto di ritirare formalmente la propria istanza di attivazione della procedura di assoggettabilità a V.I.A. (screening), anche al fine di evitare l'ipotesi di revoca del finanziamento ottenuto [...] intendendo archiviato il procedimento avviato";
- con nota prot. n. AOO_089/10571 del 16/09/2016, la Sezione Autorizzazioni Ambientali ha riavviato il procedimento di Verifica di assoggettabilità a VIA per il progetto in oggetto, convocando conferenza di servizi e comunicando l'indirizzo telematico per la consultazione della documentazione progettuale, costituita dai seguenti elaborati (per ciascuno dei quali è riportata la relativa impronta informatica secondo l'algoritmo MD5):

<i>osservazioni_2016.10.01.pdf</i>	<i>e69a01c0241a50edf729e11761043cf0</i>
<i>relazione osservazioni.pdf</i>	<i>2cd35b81f0094818bb044c49e2f73603</i>
<i>EL ELAB LOTTO 1.pdf</i>	<i>ab46aac1da42b509fe87a93681403376</i>
<i>GEO - 1 LOTTO I (A0 over).pdf</i>	<i>a8e254605dc7fb705b80ba64720493f3</i>
<i>GEO - 2 LOTTO I.pdf</i>	<i>97a440409eae51319e35847fe2cbd00c</i>
<i>GEO - 3 LOTTO I.pdf</i>	<i>1415e1194d03b13632822409ff6f11d4</i>
<i>GEO - 4 LOTTO I (formato A0 Over).pdf</i>	<i>d21f08e106cd8f874f3b4998bc470373</i>
<i>GEO - 5 LOTTO I (formato A0 Over).pdf</i>	<i>f7cd0fef4a29fc8f6ae77a324f55ecc4</i>
<i>GEO - 6 LOTTO I (formato A2 Over).pdf</i>	<i>b91a8f074f721c23d8616299c1a3d6a5</i>
<i>GEO - 7 LOTTO I (formato A2).pdf</i>	<i>4579b4a6f61bbf5cb78c6e9a4563d129</i>
<i>INQ 1-LOTTO 1.pdf</i>	<i>ffjfc0ee730a5c69e9f8e7e094104e03</i>
<i>INQ 2-1 LOTTO.pdf</i>	<i>ab852962b730e5fafc65caabce292981</i>
<i>INQ 3-Layout1.pdf</i>	<i>66526de5eaa18c56b2cfe65a3af033d</i>
<i>INQ 4 LOTTO I (formato A1 allungato).pdf</i>	<i>53e477b874fe784092f967844a8c2801</i>
<i>INQ 5-LOTTO 1.pdf</i>	<i>f6a8a84fe0d591aacd26eb3237dac32d</i>
<i>INQ 6-1 LOTTO.pdf</i>	<i>acb6f791fd2be87d831d33c0458df5cc</i>
<i>INQ 7 LOTTO 1 (formato A2 allungato).pdf</i>	<i>5de4d13a4ba2d68c8552b67f2j122fe3</i>
<i>INQ 8 LOTTO I Planimetria catastale (formato A0 Over).pdf</i>	<i>38b7b10b809446a9766901399150647e</i>
<i>INQ 9-LOTTO 1.pdf</i>	<i>c14cc741643697301f97dd2b39003bea</i>
<i>INT-AL-6-Layout1.pdf</i>	<i>db3a1248599eb3076fc9d20460827210</i>
<i>INT-AL1 -Layout1.pdf</i>	<i>ef862a68d41b6dcf2a9b40c2c634bfa8</i>
<i>INT-AL2-Layout1.pdf</i>	<i>9cb2e2163523159be768d0cf2c790615</i>
<i>INT-AL3-Layout1.pdf</i>	<i>6a77580d9feb5401c5a1b3b3fb36ae53</i>
<i>INT-AL4-Layout1.pdf</i>	<i>0412a582b01682f45f401a6c9bf62b71</i>

www.regione.puglia.it

Servizio Osservatorio e Pianificazione paesaggistica
Via Gentile, 52 - 70126 Bari - tel. 080.5403539
pec: servizio.assettoterritorio@pec.rupar.puglia.it



**REGIONE
PUGLIA**

DIPARTIMENTO MOBILITÀ, QUALITÀ URBANA,
OPERE PUBBLICHE, ECOLOGIA E PAESAGGIO
SEZIONE TUTELA E VALORIZZAZIONE DEL PAESAGGIO
Servizio Osservatorio e Pianificazione Paesaggistica

<i>INT-ALS LOTTO I.pdf</i>	<i>b1789eb89652455eb7fe3a955769d281</i>
<i>INT-AM1a LOTTO I (formato A0 Over).pdf</i>	<i>557062fe3007cc68d50686120cef1542</i>
<i>INT-AM1b LOTTO I-Planimetria vasca in linea.pdf</i>	<i>0f79f5109bf6a4156d010d220b1bf7c5</i>
<i>INT-AM1c sezioni area laminazione sistemazioni paesaggistic.pdf</i>	<i>991b7e458893ec5f7fca0929fc694989</i>
<i>INT-AM2-LOTTO 1.pdf</i>	<i>f04187488f4f177c314bd2492ef58dfd</i>
<i>INT-CD-2-A.pdf</i>	<i>69d8b65ea94ad758cd73d475c26876ed</i>
<i>INT-CD-2-B.pdf</i>	<i>4b90044e5d195f9d14f116d1f1734af5</i>
<i>INT-CD-6-Layout1.pdf</i>	<i>e21eae4b3a8334d4ee8ef0323c304369</i>
<i>INT-CD-9-1000a.pdf</i>	<i>f4d4fce3567e3b3d529f06eed442d5fe</i>
<i>INT-CD1.pdf</i>	<i>c6d7f770c4659b43d7648ac794ef673f</i>
<i>INT-CD10a ANAS_1.pdf</i>	<i>5e2791c5b84381fa121215ef3c144e34</i>
<i>INT-CD10b LOTTO I (formato A0 Over).pdf</i>	<i>5a514b3874b5d57233109c40f77244f1</i>
<i>INT-CD10c ANAS_1.pdf</i>	<i>0f0efc630687ae712244f6bc3245096d</i>
<i>INT-CD11 LOTTO I.pdf</i>	<i>d27eb1a07befed1d0b9b5e045a22dd34</i>
<i>INT-CD3 LOTTO I Planimetria interferenze (formato A0 Over).pdf</i>	<i>45cb7cd2dfcf715205d966209a457c77</i>
<i>INT-CD4 LOTTO I-Sezioni Tipo.pdf</i>	<i>39a33ea40cf9361a1c72df2e819dd448</i>
<i>INT-CD5 LOTTO I Risoluzione ulivi (formato A0 Over).pdf</i>	<i>b69441e6845bc1bca17f3122211547aa</i>
<i>INT-CD7 LOTTO I-Sezioni Tipo.pdf</i>	<i>1645d27684e904a578f5e7a55fb84f80</i>
<i>INT-CD8 LOTTO I.pdf</i>	<i>67219b0ee8879ede465ff50d2eb99e32</i>
<i>PAI-1 I LOTTO CORRETTO.pdf</i>	<i>d4e934a1ec15fda8585f0a30c3fa1c01</i>
<i>PAI2_1_lotto.pdf</i>	<i>54325b9c348369305ac573bb4eedde0b</i>
<i>PAI3_1_lotto.pdf</i>	<i>495f3c13c940fd60f2b2139ca7cd1d2d</i>
<i>RG1-I lotto.pdf</i>	<i>ad7ca4389eb8f1aa26074d0e02ffa3e3</i>
<i>RS1 Relazione geologica e geomorfologica - Lotto I.pdf</i>	<i>3b86f21192d0172674f21cb9f688f35f</i>
<i>RS10 Relazione sulla gestione delle materie.pdf</i>	<i>d7bfc6ceb9ddd5af6e85c900e7dc995</i>
<i>RS11 Relazione e censimento delle interferenze lotto I.pdf</i>	<i>c86320b4075317d94610c8ad33d252c3</i>
<i>RS11.01 Relazione sulle interferenze e risoluzione delle stes.pdf</i>	<i>29cc4f5f1ea1c78ca5c979977f48e3d2</i>
<i>RS11.02 Relazione sulle interferenze e risoluzione delle stes.pdf</i>	<i>46758bf00d2d2644df658a6b68fe3459</i>
<i>RS11.03 Relazione sulle interferenze e risoluzione delle stes.pdf</i>	<i>b8be3235484890184ac5675b0a6a4723</i>
<i>RS12 RELAZIONE SUI RILIEVI PLANO - ALTIMETRICI LOTTO I.pdf</i>	<i>2b1aca27ea392386e73d36d82b6cc21b</i>
<i>RS13 ALLEGATI SIA.pdf</i>	<i>eb698a9fbfd3a802a8181c8e7733f202</i>
<i>RS13 Studio d'impatto ambientale Fasano_ lotto I.pdf</i>	<i>c3e7a1e3bddadb4b859ff7193750bbe1</i>
<i>RS14 PAESAGGISTICA LOTTO I.pdf</i>	<i>e48a5d8f89395cf58beb0f1b184f0255</i>
<i>RS15 I LOTTO.pdf</i>	<i>58b8b815904ff7fc2792028cbcf7428</i>
<i>RS16 Elenco ditte I Lotto.pdf</i>	<i>e7bd69d1a74b32b115eabf760ae33d82</i>
<i>RS17.1 EPU.PDF</i>	<i>2cc9762c24b921520dc8bf807fd78590</i>
<i>RS17.2 ANALISI NUOVI PREZZI.pdf</i>	<i>4b04e84692cac9359bf8187c32f259de</i>
<i>RS18 Computo metrico SENZA PREZZI.PDF</i>	<i>26aaff31b85c5d419a538799495a8ef4</i>
<i>RS19 Computo metrico CON PREZZI.PDF</i>	<i>d3e3eab778e228ae5b1631727def3cfa</i>

www.regione.puglia.it

Servizio Osservatorio e Pianificazione paesaggistica
Via Gentile, 52 - 70126 Bari - tel. 080.5403539
pec: servizio.assettoterritorio@pec.rupar.puglia.it

Q



**REGIONE
PUGLIA**

**DIPARTIMENTO MOBILITÀ, QUALITÀ URBANA,
OPERE PUBBLICHE, ECOLOGIA E PAESAGGIO**
SEZIONE TUTELA E VALORIZZAZIONE DEL PAESAGGIO
Servizio Osservatorio e Pianificazione Paesaggistica

RS2-llotto.pdf	e88b989e562fb3e432049d3e1f770db0
RS20 AGGIORNAMENTO DEL DOCUMENTO CONTENENTE LE PRIME DISPOSIZIONI.pdf	3c07a529f919d18050dbc3dc5c45e60a
RS21 Relazione sulla cantierizzazione.pdf	96d0b09c1fd58b834c56b10d925a599
RS22 QUADRO ECONOMICO FASANO LOTTO 1.pdf	2da96a5b9b591324d65161aba0e1fff7
RS23 CRONO LOTTO 1.pdf	3b14592f806f895f0add31a47cbe48f5
RS24 Relazione sull'impatto acustico derivante dall'attivit....pdf	0d5e4639713fdabc4b111eb9c917ef2c
RS25 Piano di manutenzione I lotto.PDF	1f6a026fcc6dab3c37ddb372ead6b87e
RS3 Relazione sulle strutture e sui materiali.pdf	680cbfb5629e9818748536e483e93303
RS3-06.pdf	e6038df79041bb496f4e37b8454b71ed
RS3.01.pdf	f6094605ff1e6cfad959962b73644c06
RS3.02.pdf	278ec1b208576adbd019c870d0cf440d
RS3.03.pdf	36afbf3b6f6987a4e3248121759afec3
RS3.04.pdf	491a6914d3d16cda1722a69b3b2cbc55
RS3.05.pdf	e26292563627034cb3ecd39982fcfdde
RS4 Piano di manutenzione delle parti strutturali I lotto.PDF	65c06fe49cc6f1cc691c57eb1ec6895a
RS5 Relazione geotecnica.pdf	9cc6d6e80b4b484ec8d9b656421e7e1c
RS6 Relazione sismica.pdf	3fa92521e7911cc2197af72164a678d3
RS7 Relazione archeologica.pdf	949a09f947a580ae8da6beecae7ff3e7
RS8 - RELAZIONE TECNICA OPERE ARCHITETTONICHE LOTTO I.pdf	4601198dccbb4c2c4fcbab0a3534eacd
RS9.pdf	6eb6c16cfe0bc83766a45de5788d36f0
EL ELAB LOTTO 2.pdf	4548a1aee0b34d13343f8a0f05300bbb
GEO - 1 LOTTO II (formato A0 Over).pdf	c3df1b2a1de385570f09790f69556e3b
GEO - 2 Lotto II (A2).pdf	0e5b34affdb751ad583b8dec19fd0ee6
GEO - 3 LOTTO II-Layout1.pdf	d23630f5400f946080f72564742f3a25
GEO - 4 LOTTO II (formato A0 over).pdf	aa043559fba27d92b3ee2a394c3d3bfb
GEO - 5 LOTTO II (formato A0 Over).pdf	820979dd2cfee6eab3484e111ed373b7
GEO - 6 LOTTO II (formato A2 Over).pdf	e48ba569565988882533b1d0d9da7b51
GEO - 7 1 Profilo geotecnico-Layout1.pdf	822f58257856aac163b855e58a2650fe
INQ - 1-LOTTO 2.pdf	b53e18a03545a1a6c93e1ed850751360
INQ - 2-2 LOTTO.pdf	3fd176bc8369adb992f64314ebbcd714
INQ - 3-Layout1.pdf	9eac6620ab9c14bbbbb15af93d27d3270
INQ - 4 LOTTO II (formato A1 allungato).pdf	c58b42113dd7697e876ce33f17e91c6c
INQ - 5-LOTTO 2.pdf	ceb6513f704f477b5036ef163620fb38
INQ - 6-2 LOTTO.pdf	556423382c21c0dcd3ffa779a2cd9fe6
INQ - 8 LOTTO II Planimetria catastale (formato A0 Over).pdf	9959521047c8e157180a79326930583c
INQ 7 LOTTO 2 (formato A2 allungato).pdf	62b409ba6655c32da2f3f1d5b9bf4542
INQ 9-LOTTO 2.pdf	8bd4adb8173547894f1e37ddfabbadd80
INT-AM1a planimetria totale_sistemazione paesaggistica lotto.pdf	c9a46268c0145c24e4bb99343e4d7b6c

www.regione.puglia.it

Servizio Osservatorio e Pianificazione paesaggistica
Via Gentile, 52 - 70126 Bari - tel. 080.5403539
pec: servizio.assettoterritorio@pec.rupar.puglia.it



**REGIONE
PUGLIA**

DIPARTIMENTO MOBILITÀ, QUALITÀ URBANA,
OPERE PUBBLICHE, ECOLOGIA E PAESAGGIO
SEZIONE TUTELA E VALORIZZAZIONE DEL PAESAGGIO
Servizio Osservatorio e Pianificazione Paesaggistica

<i>INT-AM1b Planimetria vasca derivazione lotto II.pdf</i>	<i>159435cdfc347eab8bab85bc816cf70a</i>
<i>INT-AM1c SEZIONI DELLE SISTEMAZIONI PAESAGGISTICHE-Layout1.pdf</i>	<i>b9885bb1a6154701159e41f39aa3d194</i>
<i>INT-AM2-LOTTO 2.pdf</i>	<i>647ec9b75515ebe0e131b90700d1c059</i>
<i>INT-CD-10A.pdf</i>	<i>fb97beb30252c5d4fd869f914ffe7fa0</i>
<i>INT-CD-10B.pdf</i>	<i>29479259910c3658fcac9dab9bb0fb9f</i>
<i>INT-CD1.pdf</i>	<i>3b772c2a043cfc807e0e82b3cb43fd2f</i>
<i>INT-CD2A.pdf</i>	<i>145d148b012b613f2aee024ed55c705a</i>
<i>INT-CD2B.pdf</i>	<i>6d10829ef2768cb561f97fde148f64e</i>
<i>INT-CD3 LOTTO II (formato A0).pdf</i>	<i>10dda00f4603cced1c4cb15c15c345eb</i>
<i>INT-CD4 LOTTO II.pdf</i>	<i>3aff6d300c6d3eb487a0bf9be9ad0f3a</i>
<i>INT-CD5 LOTTO II (formato A3 allungato).pdf</i>	<i>4ea66da4c702d7962b56efabe734e4b8</i>
<i>INT-CD6 planimetria totale_censimento alberi lottoll.pdf</i>	<i>be54b3d57d73e4610df1bec08e226330</i>
<i>INT-CD7.pdf</i>	<i>372dfc340bb926f1c737e655a18ceb70</i>
<i>INT-CD8 sezioni tipologiche.pdf</i>	<i>d2b275a457dc55bf391e095cbec073eb</i>
<i>INT-CD9 LOTTO II.pdf</i>	<i>4106ca4ba4a885de9a80e8d0b05a8bb7</i>
<i>INT-FS1.pdf</i>	<i>4f6b413aa6f9b881b3f3dcfe44c6ba30</i>
<i>INT-FS2 LOTTO II (formato A2 allungato).pdf</i>	<i>e765444450b2acce028cf8457ea6c02</i>
<i>INT-FS3.pdf</i>	<i>24ffe61d1fec20a712dfd4c13d584d0b</i>
<i>INT-FS4.pdf</i>	<i>c5ffd090b65a008975b9ae716cba8ac1</i>
<i>INT-FS5.pdf</i>	<i>282db0db1323f750ebe02ae24cc32f91</i>
<i>INT-LD1.pdf</i>	<i>5cbf48c6e12b36aaa8bd2702a6ff9bd2</i>
<i>INT-LD2.pdf</i>	<i>7a6e54d055f3976a82c9d8384d40b0e9</i>
<i>INT-LD3.pdf</i>	<i>7086a4cede16c695f7a7f17693245cc3</i>
<i>INT-LD4.pdf</i>	<i>36f01c7378ba5bc681ad752c70e87a5e</i>
<i>INT-LD5.pdf</i>	<i>2a5d564995ad664bce7f4b579ac0b3a7</i>
<i>INT-LD6 LOTTO II-Layout1.pdf</i>	<i>b6e63fbaa7030206ca6596f1a8346ad3</i>
<i>PAI-1.pdf</i>	<i>c006ed9e15dad655282fffb02a9f23a27</i>
<i>PAI2_II_lotto.pdf</i>	<i>98c0651bab0291a0ff9c08f810d290c3</i>
<i>PAI3_II_lotto.pdf</i>	<i>67deec1e93ca7e3bee405c65cc534795</i>
<i>RG1_II lotto.pdf</i>	<i>e62fa6e27be6647c16181ad546d472c4</i>
<i>RS1 Relazione geologica e geomorfologica - Lotto II.pdf</i>	<i>7bf869064d594576d73b710a71501827</i>
<i>RS10 Relazione sulla gestione delle materie Lotto 2.pdf</i>	<i>937f242872f334cacdf69154ac6bf2e</i>
<i>RS11 Relazione e censimento delle interferenze lotto II.pdf</i>	<i>a4420ef4a954cd15302d64aef14efa35</i>
<i>RS11.01Relazione sulle interferenze e risoluzione delle stes.pdf</i>	<i>a543888c283e1eb58e2ac0d808fffee</i>
<i>RS11.02Relazione sulle interferenze e risoluzione delle stes.pdf</i>	<i>991c010a91ab85699104ee5fa05dc614</i>
<i>RS11.03Relazione sulle interferenze e risoluzione delle stes.pdf</i>	<i>656fadab40f6d94ef6af29d437539f77</i>
<i>RS11.04-RFI.pdf</i>	<i>a261ba0b471726011452b895fcd088f</i>
<i>RS12 RELAZIONE SUI RILIEVI PLANO - ALTIMETRICI LOTTO II.pdf</i>	<i>372a0b34556c6610aaed57de60823a9c</i>

www.regione.puglia.it

Servizio Osservatorio e Pianificazione paesaggistica
Via Gentile, 52 - 70126 Bari - tel. 080.5403539
pec: servizio.assettoterritorio@pec.rupar.puglia.it



**REGIONE
PUGLIA**

**DIPARTIMENTO MOBILITÀ, QUALITÀ URBANA,
OPERE PUBBLICHE, ECOLOGIA E PAESAGGIO**
SEZIONE TUTELA E VALORIZZAZIONE DEL PAESAGGIO
Servizio Osservatorio e Pianificazione Paesaggistica

<i>RS13 ALLEGATI SIA.pdf</i>	<i>eb698a9fbfd3a802a8181c8e7733f202</i>
<i>RS13 Studio impatto ambientale.pdf</i>	<i>f7814282382b937ca69950212d0538da</i>
<i>RS14 PAESAGGISTICA LOTTO II.pdf</i>	<i>adb0af5774b5eba83505934d8b979e74</i>
<i>RS15 II LOTTO.pdf</i>	<i>54d6c8361e40ee12b42f729b4c2d9c14</i>
<i>RS16 Elenco ditte II Lotto.pdf</i>	<i>f2b58fedc7e26ed2b251a545bf1eef22</i>
<i>RS17.1 EPU.PDF</i>	<i>4c7f27f0b6d383a57bc7991584dae5b2</i>
<i>RS17.2 ANALISI NUOVI PREZZI.pdf</i>	<i>28628a300972f0be4667305f09fcc572</i>
<i>RS18 Computo metrico SENZA PREZZI.PDF</i>	<i>c3078ea9b9dcd653f0d57c70fc9c79f1</i>
<i>RS19 Computo metrico CON PREZZI.PDF</i>	<i>f5851904399a4f622ec1244e3660bbec</i>
<i>RS20 LOTTO II.pdf</i>	<i>7e016a278a357ca01c71cb9093565551</i>
<i>RS21 Relazione sulla cantierizzazione.pdf</i>	<i>d99c2c760add3e68b98d54e1c0fce79</i>
<i>RS22 QUADRO ECONOMICO LOTTO2.pdf</i>	<i>812ca5bf38c3153aa3cd919927537dfd</i>
<i>RS23 CRONO LOTTO 2.pdf</i>	<i>2138b403c018a72743b99467295f92ff</i>
<i>RS24 Relazione sull'impatto acustico derivante dall'attività.pdf</i>	<i>9fb72ad1aec9279bb81796caadf3683</i>
<i>RS25 Piano di manutenzione II lotto.PDF</i>	<i>c57dc6bccf416f0eb4d5f82ce825d4e9</i>
<i>RS3.02.pdf</i>	<i>7b24183429e20c063f9c077fd27c397f</i>
<i>RS4 Piano di manutenzione delle parti strutturali II lotto.PDF</i>	<i>f90ad6370a2a90b7e701fff166177c850</i>
<i>RS5 Relazione geotecnica.pdf</i>	<i>1c0aa685e30a21a1e09da06618e31a2f</i>
<i>RS6 Relazione sismica.pdf</i>	<i>1328a33aedbc7a7b23b90b8dbe9df454</i>
<i>RS7 Relazione archeologica.pdf</i>	<i>737106a03060a4cb808a0199f1d5ec10</i>
<i>RS8 RELAZIONE TECNICA OPERE ARCHITETTONICHE LOTTO II.pdf</i>	<i>d70e5635c9dac17580c58c7043197c19</i>
<i>RS9-2lotto.pdf</i>	<i>5dce970180e66513667662f8a6b3ed37</i>
<i>Relazione integrativa di commento ai pareri (I e II lotto) - Fasano.pdf</i>	<i>8497f40d0e346400a929d5a9f230a8b8</i>
<i>ubicazioni_interventi_georef.dwg</i>	<i>7156b8544c87b2fefd8c1cb22244d5f5</i>
<i>Parere AdB.pdf</i>	<i>16f3388ab4eb18ed3f33cc17f44c9b89</i>
<i>Parere ARPA.pdf</i>	<i>d0bda4fa5fe818ad80f82973cde4155c</i>
<i>Pareri AqP_Fasano-Laureto.pdf</i>	<i>90d4614ef769fe444ab1f71e8ed1cfe</i>
<i>Pareri Fasano-Laureto.pdf</i>	<i>fa082939f993cf40a3c061db9f9549ca</i>

- con nota prot. n. AOO_089/5384 del 31/05/2017, acquisita al prot. con n. AOO_145/4905 del 14/06/2017, la Sezione Autorizzazioni Ambientali ha convocato Conferenza di Servizi decisoria per il progetto in oggetto.

(Descrizione dell'intervento)

Come si evince dalle relazioni, in atti il progetto prevede la realizzazione di:

- un canale scolmatore, della lunghezza di 3500 m, che intercetta le portate del canale Gravinella, a monte dell'abitato di Fasano, e confluisce nella lama d'Antico;
- una vasca di laminazione in linea al canale scolmatore, realizzata attraverso un'opera di ritenuta di lunghezza 60 m e altezza massima sul piano campagna di 7 m, (9.70 m rispetto

www.regione.puglia.it

Servizio Osservatorio e Pianificazione paesaggistica
Via Gentile, 52 - 70126 Bari - tel. 080.5403539
pec: servizio.assettoterritorio@pec.rupar.puglia.it

Q



**REGIONE
PUGLIA**

DIPARTIMENTO MOBILITÀ, QUALITÀ URBANA,
OPERE PUBBLICHE, ECOLOGIA E PAESAGGIO
SEZIONE TUTELA E VALORIZZAZIONE DEL PAESAGGIO
Servizio Osservatorio e Pianificazione Paesaggistica

alla quota di fondo del canale scolmatore) fatta con un muro in c.a. rivestito sul paramento di monte da una mantellata in massi e rinverditi e sul paramento di valle da terra rinverditata. La vasca in linea è realizzata con uno scavo di circa 9.000 mc nelle aree golenali del canale. La vasca costituisce il primo comparto del volume di laminazione pari a 115.000 mc previsto nella progettazione, necessario a regolare le portate verso valle garantendo che l'opera in progetto (lo scolmatore) non peggiori le attuali condizioni di pericolosità idraulica delle aree a valle;

- una briglia a pettine per la trattenuta del materiale trasportato dalla corrente nella sezione 157 a monte della vasca, realizzata con profilati di acciaio HEB-200 con interasse 0.50 m saldati su piastra imbullonata alla platea di fondazione tramite tirafondi. La platea di fondazione in c.a. è larga 9.5 m, lunga 5m e alta 1.2 m.

Il canale scolmatore avrà sezione di dimensioni variabili da 4 a 7 m di larghezza e da 2 a 4 m di altezza e sarà costituito tramite scavo in terre per quanto riguarda gli strati superficiali e scavo in roccia per gli strati più profondi. Nella parte alta, a sostegno degli strati superficiali, verrà posta una singola o doppia fila di gabbioni su entrambe le sponde.

E' previsto, inoltre, l'adeguamento dell'attuale sezione della lama d'Antico, a valle della SS 16 Adriatica, per un tratto di 600 m e la sistemazione degli attuali attraversamenti (sottopassi stradali) della SS16 adeguandoli al fine di formare una sezione idraulica che comporta anche il parziale riempimento della zona interclusa tra gli svincoli stradali, con innalzamento del piano campagna.

Lungo il percorso del canale scolmatore verranno realizzati undici attraversamenti di strade comunali o provinciali e nove manufatti minori di attraversamento, per accedere ai fondi rustici e, a fianco dello stesso, è prevista la realizzazione di una fascia di rispetto di larghezza 4 m, delimitata da un'opportuna recinzione di protezione, e di rampe di accesso per l'esecuzione degli interventi di manutenzione.

(Istruttoria con riferimento al PPTR)

Dalla consultazione degli elaborati del PPTR, risulta che l'area d'intervento ricade nell'Ambito paesaggistico "Murgia dei trulli", figura territoriale "La piana degli uliveti secolari", per il quale sono previsti specifici Obiettivi di Qualità Paesaggistica nella scheda C2 della relativa Scheda d'Ambito (n. 7).

Per quanto attiene il Sistema delle tutele si evince quanto segue:

Struttura idro-geo-morfologica

- Beni paesaggistici: gli interventi non interessano beni della struttura idro-geo-morfologica.
- Ulteriori contesti (art. 143, comma 1, lett. 3 del D.Lgs. 42/04): gli interventi di manutenzione del canale esistente, a sud, interessano un versante, disciplinato dai dagli indirizzi di cui all'art. 43 e dalle direttive di cui all'art. 44 e dalle misure di salvaguardia ed utilizzazione di cui all'art. 53 delle NTA del PPTR; gli interventi di adeguamento della sezione della lama e realizzazione della briglia e della vasca di laminazione, invece, interessano la Lama d'Antico, tutelata sia come Reticolo idrografico di connessione della

www.regione.puglia.it

Servizio Osservatorio e Pianificazione paesaggistica
Via Gentile, 52 - 70126 Bari - tel. 080.5403539
pec: servizio.assettoterritorio@pec.rupar.puglia.it

QR



**REGIONE
PUGLIA**

DIPARTIMENTO MOBILITÀ, QUALITÀ URBANA,
OPERE PUBBLICHE, ECOLOGIA E PAESAGGIO
SEZIONE TUTELA E VALORIZZAZIONE DEL PAESAGGIO
Servizio Osservatorio e Pianificazione Paesaggistica

Rete Ecologica Regionale, disciplinato dagli indirizzi di cui all'art. 43, dalle direttive di cui all'art. 44 e dalle misure di salvaguardia e di utilizzazione di cui all'art. 47 delle NTA del PPTR, contrastando, come sarà illustrato più avanti, con queste ultime, sia come *lame e gravine*, disciplinate dagli indirizzi di cui all'art. 51, dalle direttive di cui all'art. 52 e dalle misure di salvaguardia e di utilizzazione di cui all'art. 54 delle NTA del PPTR, contrastando, come sarà illustrato più avanti, con queste ultime.

Struttura ecosistemica e ambientale

- *Beni paesaggistici*: gli interventi di adeguamento della sezione della lama e realizzazione della briglia e della vasca di laminazione interessano, in corrispondenza della Lama d'Antico, delle *aree boscate*, disciplinate dagli indirizzi di cui all'art. 60, dalle direttive di cui all'art. 61 e dalle prescrizioni di cui all'art. 62 delle NTA del PPTR, contrastando, come sarà illustrato più avanti, con queste ultime.
- *Ulteriori contesti (art. 143, comma 1, lett. 3 del D.Lgs. 42/04)*: gli interventi di adeguamento della sezione della lama e realizzazione della briglia e della vasca di laminazione interessano, in corrispondenza della Lama d'Antico, interessano *aree di rispetto di boschi*, disciplinate dagli indirizzi di cui all'art. 60, dalle direttive di cui all'art. 61 e dalle misure di salvaguardia e utilizzazione di cui all'art. 63 delle NTA del PPTR, contrastando, come sarà illustrato più avanti, con queste ultime.

Struttura antropica e storico-culturale

- *Beni paesaggistici*: gli interventi di realizzazione del canale scolmatore, a sud, ricadono in un'area di notevole interesse pubblico tutelata con Decreto di vincolo paesaggistico ex art. 134 D.Lgs. n. 42/2004 del 19/06/1975 "Dichiarazione di notevole interesse pubblico di una zona in comune di Fasano. (Collinare dei Trulli Selva Laureto)", mentre gli interventi a nord ricadono in un'area di notevole interesse pubblico tutelata con Decreto di vincolo paesaggistico ex art. 134 D.Lgs. n. 42/2004 dell'01/08/1985 "Dichiarazione di notevole interesse pubblico della zona delle Lame di Fasano sita nel comune di Fasano"; si applicano gli indirizzi di cui all'art. 77, le direttive di cui all'art. 78 e le prescrizioni di cui all'art. 79 delle NTA del PPTR; si rappresenta, inoltre, che per tali aree di notevole interesse pubblico, gli elaborati serie 6.4 del PPTR riportano nelle relative Schede di identificazione e di definizione delle specifiche prescrizioni d'uso ai sensi dell'art. 136 e 157 del Codice dei beni culturali e del paesaggio gli obiettivi, indirizzi, direttive e prescrizioni per la conservazione dei valori paesaggistici e la disciplina d'uso del vincolo paesaggistico.
- *Ulteriori contesti (art. 143, comma 1, lett. 3 del D.Lgs. 42/04)*: gli interventi previsti in progetto risultano interferire con i seguenti contesti paesaggistici:
 - gli interventi ricadono interamente in un *paesaggio rurale*, precisamente il *Parco Agricolo Multifunzionale di Valorizzazione degli Ulivi monumentali*, disciplinato dagli indirizzi di cui all'art. 77, dalle direttive di cui all'art. 78 e dalle misure di salvaguardia ed utilizzazione di cui all'art. 83 delle NTA del PPTR, contrastando, come sarà illustrato più avanti, con queste ultime;

www.regione.puglia.it

Servizio Osservatorio e Pianificazione paesaggistica
Via Gentile, 52 - 70126 Bari - tel. 080.5403539
pec: servizio.assettoterritorio@pec.rupar.puglia.it

R



**REGIONE
PUGLIA**

DIPARTIMENTO MOBILITÀ, QUALITÀ URBANA,
OPERE PUBBLICHE, ECOLOGIA E PAESAGGIO
SEZIONE TUTELA E VALORIZZAZIONE DEL PAESAGGIO
Servizio Osservatorio e Pianificazione Paesaggistica

- per il tratto del canale oggetto di manutenzione, risultano visibili da una *strada a valenza paesaggistica*, precisamente la SS172dir, disciplinata dagli indirizzi di cui all'art. 86, dalle direttive di cui all'art. 87 e dalle misure di cui all'art. 88 delle NTA del PPTR;
- per il tratto del canale di nuova realizzazione, interessano una *strada panoramica*, precisamente Via Gravinella – Via Vecchia Laureto, e un'altra *strada a valenza paesaggistica*, ovvero Via Roma, disciplinate dai medesimi indirizzi, direttive e misure di salvaguardia ed utilizzazione;
- per l'ultimo tratto di canale, in prossimità della ferrovia, sono prossimi ad un'altra *strada a valenza paesaggistica*, precisamente la SP4;
- per l'ultimo tratto di canale, in prossimità della ferrovia, inoltre, interessano le *aree di rispetto di due testimonianze della stratificazione insediativa*, precisamente dei Vincoli Architettonici "*Insedimento rupestre Lama d'Antico*" e "*Insedimento rupestre di San Giovanni – Lama Turrone*", disciplinate dagli indirizzi di cui all'art. 77, dalle direttive di cui all'art. 78 e dalle misure di salvaguardia ed utilizzazione di cui all'art. 82 delle NTA del PPTR, contrastando, come sarà illustrato più avanti, con queste ultime;
- per l'attraversamento della Strada Comunale Signora Munno Ottava da parte del canale, interessano il *cono visuale "Fasano-Egnazia"*, disciplinato dagli indirizzi di cui all'art. 86, dalle direttive di cui all'art. 87 e dalle e dalle misure di salvaguardia ed utilizzazione di cui all'art. 88 delle NTA del PPTR.

(Valutazione della compatibilità paesaggistica e conclusioni)

Sul progetto preliminare dell'opera, con nota prot. n. AOO_145/12097 del 13/10/2014, questa Sezione aveva già rappresentato che gli interventi, interessando "*Beni paesaggistici e Ulteriori contesti del PPTR*", risultavano "*in contrasto con le relative prescrizioni di base*"; "*trattandosi di opera pubblica*", il provvedimento autorizzativo ai sensi del PUTT/P avrebbe potuto essere rilasciato "*in deroga*", qualora ne fossero stati verificati i presupposti, ritenendo necessario "*che il proponente operi alcuni approfondimenti e modifiche progettuali ed in particolare:*

- *valuti la possibilità di modificare l'attuale tracciato del canale scolmatore nel tratto compreso tra l'incrocio con la strada comunale Conca d'oro e la strada provinciale n. 5 al fine di portare il canale in parallelismo alla su citata strada comunale, così come rappresentato nella figura di seguito;*
- *valuti la possibilità di spostare parte delle volumetrie della vasca di laminazione a monte della lama d'Antico, nell'area dell'attuale svicolo della SS 16 Adriatica, senza realizzare l'ampliamento della esistente cava di materiale terroso;*
- *al posto dei gabbioni lapidei a protezione delle sponde del canale scolmatore si dovrà prevedere l'utilizzo di murature di sponda (murature spondali in pietrame a secco);*
- *la fascia di rispetto per l'accesso dei mezzi di manutenzione non sia in alcun modo pavimentata né impermeabilizzata;*

www.regione.puglia.it

Servizio Osservatorio e Pianificazione paesaggistica
Via Gentile, 52 - 70126 Bari – tel. 080.5403539
pec: servizio.assettoterritorio@pec.rupar.puglia.it

CA



**REGIONE
PUGLIA**

DIPARTIMENTO MOBILITÀ, QUALITÀ URBANA,
OPERE PUBBLICHE, ECOLOGIA E PAESAGGIO
SEZIONE TUTELA E VALORIZZAZIONE DEL PAESAGGIO
Servizio Osservatorio e Pianificazione Paesaggistica

- la recinzione di protezione (staccionate in legname) prevista in dx e in sx al canale scolmatore, sia realizzata con muretti a secco la cui tipologia costruttiva dovrà seguire le disposizioni contenute nell'allegato alla DGR 5 luglio 2010, n. 1554 "Indicazioni tecniche per gli interventi di muretti a secco nelle aree naturali protette e nei Siti Natura 2000", ovvero con siepi arbustive costituite da specie autoctone *Pistacia lentiscus*, *Phillyrea angustifolia*, *Lonicera implexa*, *Quercus pubescens* s.l.; nel caso delle siepi, se necessaria l'introduzione di rete metallica di protezione, la stessa dovrà essere schermata da entrambi i lati dai suddetti arbusti;
- nel tratto del canale scolmatore compreso tra la SS 16 Adriatica e la sez. 165, rientrante nella lama d'Antico, non dovranno essere realizzate la recinzione e le piste di servizio."

In relazione a tali approfondimenti e verifiche progettuali, il proponente, nell'elaborato progettuale "Relazione integrativa di commento ai pareri", ha analizzato le suddette prescrizioni:

- per quanto concerne "la possibilità di modificare l'attuale tracciato del canale scolmatore nel tratto compreso tra l'incrocio con la strada comunale Conca d'oro e la strada provinciale n. 5", il proponente, illustrando le motivazioni per le quali non ritiene possibile percorrere tale soluzione, conclude confermando il tracciato proposto nel progetto preliminare;
- anche per quanto concerne "la possibilità di spostare parte delle volumetrie della vasca di laminazione a monte della lama d'Antico", il proponente, illustrando le motivazioni per le quali non ritiene possibile percorrere la proposta avanzata nella suddetta nota e ritenendo migliore la soluzione progettuale proposta nel progetto preliminare, conclude confermandone forma e localizzazione;
- per quanto riguarda la sostituzione "al posto dei gabbioni lapidei a protezione delle sponde del canale" con "murature di sponda (murature spondali in pietrame a secco)", il proponente rappresenta che la recinzione è stata sostituita con i muretti a secco ed illustra le motivazioni per le quali non è possibile sostituire la sezione idraulica con i medesimi muretti;
- per quanto riguarda la prescrizione "la fascia di rispetto per l'accesso dei mezzi di manutenzione non sia in alcun modo pavimentata né impermeabilizzata", il proponente rappresenta che la medesima sarà "realizzata mediante scoticamento del terreno vegetale, sottofondazione con riporto di materiale proveniente dagli scavi [...] e stabilizzazione a calce per uno spessore di 30 cm";
- per quanto riguarda la prescrizione sulla recinzione di protezione (staccionate in legname) prevista in dx e in sx al canale scolmatore, il proponente rappresenta che "il progetto definitivo ha recepito tale prescrizione", illustrandone le modalità;
- anche per quanto riguarda la prescrizione "nel tratto del canale scolmatore compreso tra la SS 16 Adriatica e la sez. 165, rientrante nella lama d'Antico, non dovranno essere realizzate la recinzione e le piste di servizio", il proponente rappresenta che "il progetto definitivo ha recepito tale prescrizione".

www.regione.puglia.it

Servizio Osservatorio e Pianificazione paesaggistica
Via Gentile, 52 - 70126 Bari - tel. 080.5403539
pec: servizio.assettoterritorio@pec.rupar.puglia.it



**REGIONE
PUGLIA**

DIPARTIMENTO MOBILITÀ, QUALITÀ URBANA,
OPERE PUBBLICHE, ECOLOGIA E PAESAGGIO
SEZIONE TUTELA E VALORIZZAZIONE DEL PAESAGGIO
Servizio Osservatorio e Pianificazione Paesaggistica

Ciò premesso, considerato che successivamente al parere reso con nota prot. n. AOO_145/12097 del 13/10/2014, è stato approvato il PPTR con DGR n. 176 del 16/02/2015, pubblicata sul BURP n. 40 del 23/03/2015, si rappresenta che le opere previste in progetto e, in particolare, gli interventi di adeguamento della sezione della lama e realizzazione della briglia e della vasca di laminazione contrastano con quanto previsto:

- all'art. 47, comma 2, ove sono ritenuti non ammissibili gli interventi in contrasto con gli Obiettivi di qualità di cui alla Sezione C2 della relativa Scheda d'Ambito e, in particolare, con la previsione in base a cui "gli Enti e i soggetti pubblici, nei piani e nei programmi di competenza, nonché i soggetti privati nei piani e nei progetti che comportino opere di rilevante trasformazione territoriale: i) assicurano adeguati interventi di manutenzione ordinaria e straordinaria del reticolo idrografico finalizzati a incrementarne la funzionalità idraulica", trattandosi opere di sbarramento e artificializzazione che non attengono alla manutenzione, "ii) assicurano la continuità idraulica impedendo l'occupazione delle aree di deflusso anche periodico delle acque e la realizzazione in loco di attività incompatibili quali le cave;", in quanto le opere interrompono, invece, la continuità idraulica, "iii) riducono l'artificializzazione delle Lame e delle Gravine", comportando al contrario una fortissima artificializzazione del tratto della Lama d'Antico interessato;
- all'art. 47, comma 4, lett. c1), ove si auspicano interventi "per la ricostituzione della continuità ecologica del corso d'acqua attraverso opere di rinaturalizzazione dei tratti artificializzati", in quanto il progetto, al contrario, propone l'artificializzazione di un tratto di lama con opere di scavo e costruzione (eventualmente da rinverdire per mezzo di opere di mitigazione);
- all'art. 54, comma 2, lett. a2) e a4), ove sono considerati non ammissibili interventi che comportano "escavazioni" e "trasformazione profonda dei suoli [...] e qualsiasi intervento che alteri gli equilibri idrogeologici o alteri il profilo del terreno", come quelli previsti in progetto per la realizzazione del canale e della vasca di laminazione;
- all'art. 54, comma 4, lett. c2), ove si auspicano interventi "strettamente legati alla tutela della lama o gravina e delle componenti ecologiche e storico-culturali che la caratterizzano, alla sistemazione della vegetazione riparia, al miglioramento del regime idrico senza opere di artificializzazione, al disinquinamento ed alla disinfestazione del corso d'acqua e al recupero/ripristino dei valori ecologici e paesistico/ambientali", mentre quelli previsti in progetto comportano la trasformazione profonda del tratto interessato della Lama d'Antico, non di certo legati alla tutela della lama, non ne sistemano la vegetazione, comportandone l'eliminazione, introducono opere di artificializzazione e ne eliminano i valori ecologici e paesistico/ambientali;
- all'art. 62, comma 2, lett. a1) e all'art. 63, comma 2, lett. a1), ove sono considerati non ammissibili interventi che comportano "trasformazione e rimozione della vegetazione arborea od arbustiva", circostanza che viene disattesa in quanto la realizzazione dei suddetti interventi comporta la rimozione di tutta la vegetazione ricadente nell'area di progetto che interessa le formazioni boschive e le relative aree di rispetto;

www.regione.puglia.it

Servizio Osservatorio e Pianificazione paesaggistica
Via Gentile, 52 - 70126 Bari - tel. 080.5403539
pec: servizio.assettoterritorio@pec.rupar.puglia.it

CA



DIPARTIMENTO MOBILITÀ, QUALITÀ URBANA,
OPERE PUBBLICHE, ECOLOGIA E PAESAGGIO
SEZIONE TUTELA E VALORIZZAZIONE DEL PAESAGGIO
Servizio Osservatorio e Pianificazione Paesaggistica

- all'art. 62, comma 2, lett. a12), ove sono considerati non ammissibili interventi che comportano "realizzazione di vasche, piscine e cisterne a cielo aperto", laddove invece in progetto si prevede la realizzazione di una vasca di laminazione di notevoli dimensioni;
- all'art. 83, comma 2, lett. a1), ove sono considerati non ammissibili interventi che comportano "compromissione degli elementi antropici, seminaturali e naturali caratterizzanti il paesaggio agrario e in particolare: dei muretti a secco e dei terrazzamenti; [...] della vegetazione arborea e arbustiva naturale, degli ulivi secolari, delle siepi, dei filari alberati[...]; dei caratteri geomorfologici come le lame, le serre, i valloni e le gravine", comportando, invece, la distruzione di muretti a secco, la rimozione della vegetazione di diverso tipo e la compromissione della geomorfologia attualmente caratterizzante la lama;
- all'art. 83, comma 4, lett. c2) e c4), ove si auspicano interventi di "manutenzione e ripristino dei muretti a secco esistenti limitati alle parti in cattivo stato di conservazione, senza smantellamento totale del manufatto" e di "rinaturalizzazione, manutenzione, restauro, conservazione e valorizzazione delle emergenze naturalistiche e geomorfologiche", circostanza che viene disattesa dalla realizzazione delle suddette opere che comporta, come già detto, la demolizione dei suddetti muretti e la trasformazione artificiale dell'emergenza geomorfologica in luogo della sua conservazione.

Ad ogni buon conto, tutte le opere risultano in contrasto con il citato art. 83, comma 2, lett. a1) delle NTA del PPTR, per la parte in cui gli interventi comportano la compromissione degli elementi antropici, seminaturali e naturali caratterizzanti il paesaggio agrario e in particolare dei muretti a secco e dei terrazzamenti, della vegetazione arborea e arbustiva naturale, degli ulivi secolari, delle siepi, dei filari alberati e dei caratteri geomorfologici; e, per l'ultimo tratto di canale, in prossimità della ferrovia, che interessa le *aree di rispetto di due testimonianze della stratificazione insediativa*, con l'art. 82, comma 2, lett. a6), in quanto comportanti escavazioni nelle suddette aree.

Ciò premesso, in ragione dei suddetti contrasti e dei notevoli impatti paesaggistici determinati dall'opera, si ritiene necessario assoggettare a VIA l'intervento, nell'ambito della cui procedura, trattandosi di opera pubblica o di pubblica utilità, potrà eventualmente essere verificata da questa Sezione la sussistenza delle condizioni per il rilascio in VIA, come previsto dal comma 7 dell'art. 14 della Lr 11/2001 e ss.mm.ii., dell'Autorizzazione Paesaggistica, ex art. 90, in deroga, ex art. 95 delle NTA del PPTR, a condizione che l'area nell'intorno del canale sia sottoposta a un dettagliato progetto di inserimento paesaggistico, prevedendo l'introduzione di fasce di vegetazione autoctona su entrambi i margini, e fruizione lenta, assegnando alla strada finalizzata alla manutenzione del canale il valore di itinerario ciclo-pedonale, collegato a circuiti urbani ed extraurbani presenti nei luoghi, in grado di mettere a sistema i beni naturalistici e paesaggistici intercettati; detto itinerario a valenza paesaggistica dovrà dotarsi di strutture di servizio alla viabilità ciclistica e pedonale e allestimenti per la fruizione del territorio circostante realizzate con tecniche costruttive che garantiscano facile amovibilità.

www.regione.puglia.it

Servizio Osservatorio e Pianificazione paesaggistica
Via Gentile, 52 - 70126 Bari - tel. 080.5403539
pec: servizio.assettoterritorio@pec.rupar.puglia.it

R

**REGIONE
PUGLIA****DIPARTIMENTO MOBILITÀ, QUALITÀ URBANA,
OPERE PUBBLICHE, ECOLOGIA E PAESAGGIO
SEZIONE TUTELA E VALORIZZAZIONE DEL PAESAGGIO
Servizio Osservatorio e Pianificazione Paesaggistica**

La suddetta Autorizzazione Paesaggistica in deroga potrà essere acquisita qualora per le opere in contrasto con le prescrizioni e misure di salvaguardia del PPTR sia dimostrata la non sussistenza di alternative localizzative e progettuali e la compatibilità delle opere con ciascuno degli Obiettivi di Qualità di cui all'art. 37 (riportati nella sezione C2 della relativa Scheda d'Ambito).

Con riferimento agli interventi di adeguamento della sezione della lama e realizzazione della briglia e della vasca di laminazione ricadenti nel perimetro del Reticolo idrografico della Rete Ecologica regionale, della lama, del bosco, dell'area di rispetto del bosco e dei paesaggi rurali, si ritiene, coerentemente con quanto già espresso nella suddetta nota prot. n. AOO_145/12097 del 13/10/2014, che allo stato non sussistano i presupposti per la deroga di cui all'art. 95 delle NTA del PPTR, sussistendo per queste precipe opere alternative localizzative e progettuali (quali, ad esempio, il convogliamento parziale o totale delle acque afferenti al canale di nuova realizzazione nell'adiacente Lama Cupa, la realizzazione della vasca di laminazione a monte del solco geomorfologicamente definito della Lama D'Antico, ecc.) e risultando in contrasto con gli Obiettivi di qualità di cui all'art. 37.

Si rappresenta, infine, che, laddove l'intervento non dovesse essere assoggettato a VIA, detta Autorizzazione Paesaggistica in deroga dovrà essere richiesta con idonea istanza alla Giunta Regionale, per tramite di questa Sezione, sul progetto come eventualmente modificato in esito alle condizioni espresse precedentemente e nel provvedimento di non assoggettamento a VIA.

Il Responsabile del Procedimento
(arch. Rocco Pastore)

La Dirigente *ad interim* del Servizio
Osservatorio e Pianificazione Paesaggistica
(arch. Maria Raffaella Lamacchia)

La Dirigente della Sezione
Tutela e Valorizzazione del Paesaggio
(ing. Barbara Loconsole)

www.regione.puglia.it

Servizio Osservatorio e Pianificazione paesaggistica
Via Gentile, 52 - 70126 Bari - tel. 080.5403539
pec: servizio.assettoterritorio@pec.rupar.puglia.it

RI PUBBLICA ITALIANA

REGIONE PUGLIA

AM. 5



**IL PRESIDENTE DELLA REGIONE
COMMISSARIO STRAORDINARIO DELEGATO CONTRO IL DISSESTO
IDROGEOLOGICO**

ex artt. 10, comma 1 D.L. 24 giugno 2014, n. 91 e 7 comma 2 del D.L. 12 settembre 2014 n. 133

Prot. n. 2427 del 3 LUG 2017
Si invia a mezzo posta certificata
ai sensi dell'art. 47 del D.Lgs. 82/2005

Regione Puglia
Servizio Ecologia

Uscita _____ Entrata _____

AOO_089/6592 del 3/1/17

Regione Puglia
Dipartimento mobilità, qualità urbana, opere
pubbliche e paesaggio
Sezione Ecologia
Servizio VIA e VINCA
servizio.ecologia@pec.rupar.puglia.it
c.mafrica@regione.puglia.it

e p.c.

**Al Responsabile del Procedimento dell'intervento
BR017**
Ing. Andrea Doria
Ufficio del Commissario Straordinario Delegato
a.doria@dissestopuglia.it

Favellato Claudio S.p.A.
Aggiudicataria
favellatoclaudiospa@registerpec.it

**"ENGEKO – Società consortile a responsabilità
limitata", Sandrucci Marco e Agizza Salvatore**
favellatoclaudiospa@registerpec.it

**Al Responsabile del Procedimento dell'intervento
BA042**
Arch. Francesco Gianferrini
protocollo@pec.comune.terlizzi.ba.it

ESSEBICOSTRUZIONI SRL
essebicostruzionisrl@pec.it
ufficiogare@essebicostruzioni.it

STUDIO IADANZA SRL
studioiadanza@pec.it

**Oggetto: Intervento BR017A/10 – Comune di Fasano (BR) – "Intervento di mitigazione del rischio
idraulico nel centro abitato di Fasano zona Laureto – 1 lotto" – Accordo di Programma tra il
Ministero dell'Ambiente e la Regione Puglia del 25.11.2010 e Delibera CIPE n. 8/2012
Importo del finanziamento € 5.450.000,00 – CUP: J55D12000110003**

Intervento DGR2372 – Comune di Fasano (BR) – *“Interventi di mitigazione del rischio idraulico nel centro abitato di Fasano – Zona Laureto – Il lotto”* – Delibera di Giunta Regionale n. 2372 del 01/12/2009 avente ad oggetto *“Interventi urgenti e di completamento per la mitigazione del rischio idraulico e idrogeologico. Fondi Regionali per la difesa del suolo ed opere marittime – D. Lgs. 112/98 – annualità 2007, 2008, 2009.”*
Importo del finanziamento € 3.000.000,00 – CUP: D57B09000020002

Intervento BA042A/10 – Terlizzi (BR) *“Opere di difesa idraulica dell’abitato dagli allagamenti, Lama Bonasiere - Lotto di completamento”* – Importo del finanziamento € 1.550.000,00 - CUP: J15D12000100003

Riscontro vostre note prott. n. 6186 del 22.06.2017 e n. 6155 del 21.06.2017

Con riferimento ai pareri rilasciati dal Comitato Tecnico Regionale VIA in ordine ai progetti in oggetto evidenziati e trasmessi con note in oggetto indicate;

In considerazione delle criticità evidenziate in tali pareri, si ritiene utile un incontro finalizzato sia a chiarire con maggior dettaglio le proposte progettuali avanzate che ad ottenere delucidazioni sui pareri espressi dal Comitato in ordine a tali proposte.

Pertanto si chiede di poter essere auditi dallo stesso Comitato Tecnico Regionale VIA.

Si comunica che la rappresentanza dello scrivente Commissario sarà così composta anche dai rappresentanti delle imprese e dei progettisti per ciascun intervento.

In considerazione della tipologia degli interventi, si resta in attesa di un cortese urgente riscontro.

Distinti saluti

Il Soggetto Attuatore
(Ing. Antonio Pulli)





REGIONE
PUGLIA

Dipartimento Mobilità, Qualità Urbana, Opere
Pubbliche e Paesaggio
Assessorato alla Qualità dell'Ambiente

SEZIONE AUTORIZZAZIONI AMBIENTALI
Servizio VIA e V.I.NC.A.

Att. 6

Regione Puglia
Sezione Autorizzazioni Ambientali

AOO_089/PROT
05/07/2017 - 0006685
Prot. Ufficio - Registro Protocollo Generale

Al Commissario straordinario delegato contro il dissesto idrogeologico
info@dissestopuglia.it

E, p.c.

Ai Componenti del Comitato V.I.A.
LL. SS.

Oggetto: Invito audizione per:

- Intervento di mitigazione del rischio idraulico nel centro abitato di Fasano (BR) zona Laureto - I lotto e II lotto
- Opere di difesa idraulica dell'abitato dagli allagamenti, Lama Bonasiere. Lotto di completamento - Comune di Terlizzi (BA).-

Con riferimento alla richiesta di audizione prot. n. 2427 del 03.07.2017 finalizzata a chiarire con maggior dettaglio le proposte progettuali avanzate che ad ottenere delucidazioni sui pareri espressi dal Comitato in ordine agli interventi in oggetto, si invita ad intervenire tramite rappresentanti delegati alla seduta del Comitato reg.le di V.I.A. prevista per il giorno martedì 18 luglio 2017, alle ore:

- 12,00: Intervento di mitigazione del rischio idraulico nel centro abitato di Fasano (BR) zona Laureto - I lotto e II lotto;
- 13,00: Opere di difesa idraulica dell'abitato dagli allagamenti, Lama Bonasiere. Lotto di completamento - Comune di Terlizzi (BA);

Per eventuali informazioni si invita a contattare la sig.ra Carmen Mafrica (080.5406862- e.mail:c.mafrica@regione.puglia.it).

P.O. Segreteria del Comitato V.I.A.
(C. Mafrica)



Dipartimento Mobilità, Qualità Urbana, Opere
Pubbliche e Paesaggio
Assessorato alla Qualità dell'Ambiente
SEZIONE AUTORIZZAZIONI AMBIENTALI
Servizio VIA e V.I.N.C.A.

Al. 7

Al Commissario straordinario delegato contro il dissesto idrogeologico
info@dissestopuglia.it

E, p.c.

Ai Componenti del Comitato V.I.A.

LL. SS.

Oggetto: Intervento di mitigazione del rischio idraulico nel centro abitato di Fasano (BR) zona Laureto - I lotto e II lotto - Audizione.-

Con riferimento all'intervento in oggetto, si comunica che a causa di sopravvenuta indisponibilità del componente relatore, l'audizione prevista per il 18.07 p.v. è posticipata a data da destinarsi.

Rimane confermata l'audizione alle ore 13,00 per l'intervento "Opere di difesa idraulica dell'abitato dagli allagamenti, Lama Bonasiere - Lotto di completamento - Comune di Terlizzi (BA)".-

P.O. Segreteria del Comitato V.I.A.
(C. Matrìca)