

DELIBERAZIONE DELLA GIUNTA REGIONALE 13 luglio 2017, n. 1157
conferimento incarico di direzione della Sezione Istruzione e Università.

L'Assessore al Personale sulla base dell'istruttoria espletata dal Responsabile A.P. Reclutamento, confermata dal Dirigente della Sezione Personale e Organizzazione riferisce:

Con deliberazione n. 1176 del 28/07/2016, la Giunta regionale ha fatto propria la proposta del Coordinamento dei Direttori di Dipartimento del 27 luglio 2016 e di conseguenza ha nominato i Dirigenti titolari ed ad interim delle Sezioni definite con Decreto n. 316/2016 avente per oggetto "Attuazione modello MAIA di cui al Decreto del Presidente della Giunta Regionale 31 luglio 2015 n. 443. Definizione delle Sezioni di Dipartimento e delle relative funzioni".

Tra gli incarichi di direzione conferiti delle Sezioni, risulta la Sezione Istruzione ed Università, Struttura del Dipartimento Sviluppo Economico, innovazione, istruzione, formazione e lavoro. Con nota prot. A00_002-501 del 3/05/2017, il Direttore del Dipartimento Sviluppo Economico, innovazione, istruzione, formazione e lavoro ha comunicato che, a far data dal 1° luglio, la dirigente della Sezione Istruzione ed Università, cesserà il suo rapporto di lavoro con questa Amministrazione per pensionamento.

In data 8 giugno 2017 con determinazione n. 430, pubblicata sul sito riservato ai dipendenti della Regione Puglia "PRIMANOI", il Dirigente della Sezione Personale e Organizzazione ha indetto un avviso interno per l'acquisizione di candidature per l'incarico di dirigente della Sezione Istruzione e Università, Struttura del Dipartimento Sviluppo Economico, innovazione, istruzione, formazione e lavoro.

Alla scadenza dei termini previsti all'articolo 4 dell'avviso interno su citato, risultano pervenute n. 13 istanze telematiche di candidature di dirigenti regionali:

CERCHIARA	BENVENUTO
CICCHETTI	LUIGI
CLAUDI	CLAUDIA
DE FEUDIS	SERGIO
FERRANTE	VITO NICOLA
GIURI	FRANCESCO GIOVANNI
LABATE	GIOVANNA
LABELLARTE	GIUSEPPE
LAMACCHIA	MARIA RAFFAELLA
LANDINETTI	RAFFAELE
MAESTRI	GIUSEPPE
PANETTIERI	ANTONELLA
PASTORE	GIUSEPPE

Con nota prot. AOO-002-702 del 22/06/2017, il Direttore del Dipartimento Sviluppo Economico, Innovazione, Istruzione, Formazione e lavoro ha comunicato quanto segue: "In esito all'avviso interno in oggetto, acquisiti dalla Sezione Personale e Organizzazione i CV e la documentazione delle n.13 candidature pervenute, si comunica che questa Direzione ritiene di proporre alla Giunta regionale il conferimento dell'incarico alla dirigente regionale Maria Raffaella Lamacchia.

La dirigente Lamacchia, oltre alla pertinente esperienza maturata nella più recente direzione del Servizio Diritto allo Studio, ha realizzato all'interno della Regione Puglia un percorso particolarmente qualificato nella conduzione e nel coordinamento di attività di pianificazione strategica, dirigendo una struttura apicale con competenze trasversali e di impatto per la governance del territorio. Rileva, infine, anche l'esperienza diretta maturata all'interno del mondo accademico.

Pertanto, sottopongo alla Vostra attenzione la necessità di condividere quanto prima in sede di Coordinamento dei Direttori la mia proposta, per permettere alla Giunta regionale di conferire l'incarico entro il 30 giugno 2017, ultimo giorno di servizio attivo dell'attuale dirigente incaricata."

Il Coordinamento dei Direttori di Dipartimento nella seduta del 26 giugno 2017, in base a quanto disposto dall'avviso interno ha preso atto e condiviso la risultanza istruttoria proposta del Direttore del Dipartimento Sviluppo Economico, innovazione, Istruzione, Formazione e lavoro e ha rimesso gli atti al dirigente della Sezione Personale e Organizzazione per i successivi adempimenti volti alla formalizzazione dell'incarico.

Occorre, pertanto, procedere all'affidamento dell'incarico, in conformità a quanto proposto dal Coordinamento dei Direttori di Dipartimento, all'arch. Maria Raffaella Lamacchia, dirigente del Servizio Sistema dell'Istruzione e del Diritto allo Studio, per un periodo di tre anni a decorrere dalla data di adozione del presente atto, ai sensi dell'art. 24 , comma 1, del D.P.G.R. n. 443/2015 e s. m. e i.

COPERTURA FINANZIARIA

La spesa riveniente dal presente provvedimento trova copertura nella nell'impegno di spesa assunto con determinazione 17 gennaio 2017, n. 10 del dirigente della Sezione Personale e Organizzazione.

L'Assessore relatore, per le motivazioni innanzi espresse, propone alla Giunta l'adozione del seguente atto finale.

Il presente provvedimento è di competenza della Giunta Regionale ai sensi dell'Atto di Alta Organizzazione n. 443/2015 come sostituito dall'art. 22, comma 2, così sostituito dall'art. 9 del D.P.G.R. n. 304/2016.

LA GIUNTA

Udita la relazione dell'Assessore relatore;

Vista la sottoscrizione posta in calce al presente provvedimento dal Responsabile della competente A.P. e dal Dirigente della Sezione Personale e Organizzazione;

A voti unanimi espressi ai sensi di legge.

DELIBERA

Per le motivazioni espresse in narrativa, che qui si intendono integralmente riportate:

1. di fare propria la proposta del Direttore del Dipartimento Sviluppo Economico, Innovazione, Istruzione, Formazione e lavoro come condivisa dal Coordinamento dei Direttori di Dipartimento nella seduta del 26 giugno 2017, in atti e, di conseguenza nominare l'arch. Maria Raffaella Lamacchia, dirigente della Sezione Istruzione e Università, per un periodo di tre anni, rinnovabile, a decorrere dalla data di adozione del presente atto, ai sensi dell'art. 24, comma 1, del D.P.G.R. n. 443/2015 e s. m. e i.;
2. di allegare alla presente deliberazione il curriculum dell'arch. Maria Raffaella Lamacchia;
3. di individuare, in applicazione della DGR n. 2063/2016, l'arch. Maria Raffaella Lamacchia come Responsabile del trattamento dei dati dell'incarico affidato.
4. di dare mandato al Dirigente della Sezione Personale e Organizzazione di porre in essere tutti gli adempimenti connessi al conferimento dell'incarico dirigenziale, disposto con il presente atto, compresa la notifica al dirigente interessato;
5. di trasmettere il presente atto alle OO.SS. a cura della Sezione Personale e Organizzazione ;

6. di pubblicare il presente atto nel BURP e sul sito "primanoi".

Il segretario della Giunta
dott.a Carmela Moretti

Il Presidente della Giunta
dott. Michele Emiliano

**FORMATO EUROPEO
PER IL CURRICULUM
VITAE**



INFORMAZIONI PERSONALI

Nome **LAMACCHIA, Maria Raffaella**
E-mail **mr.lamacchia@regione.puglia.it**
Nazionalità **Italiana**

ESPERIENZA LAVORATIVA

- Date (da – a) 15 Settembre 2009 - oggi
- Nome e indirizzo del datore di lavoro Regione Puglia
- Tipo di azienda o settore Settore pubblico
- Tipo di impiego Da Settembre 2009 ad Aprile 2010 Dirigente dell'Ufficio Attuazione PUTT del Servizio Urbanistica.

Da Aprile 2010 a Luglio 2016 Dirigente del Ufficio Attuazione Pianificazione Paesaggistica del Servizio Assetto del Territorio.

Da Settembre 2015 a Luglio 2016 Dirigente della Sezione Urbanistica e Dirigente 'ad interim' del Servizio Attuazione Pianificazione Paesaggistica della Sezione Assetto del Territorio.

Da Agosto 2016 a Marzo 2017 Dirigente del Servizio Attuazione Pianificazione Paesaggistica della Sezione Tutela e Valorizzazione del Paesaggio.

Da Ottobre 2016 a Marzo 2017 Dirigente 'ad interim' del Servizio Diritto allo Studio della Sezione Istruzione e Università.

Da Aprile 2017 ad oggi Dirigente del Servizio Sistema dell'istruzione e del Diritto allo Studio della Sezione Istruzione e Università e Dirigente 'ad interim' del Servizio Osservatorio e Pianificazione Paesaggistica della Sezione Tutela e Valorizzazione del Paesaggio.

- Principali mansioni e responsabilità

Direzione e coordinamento delle principali funzioni ricadenti nelle competenze delle sezioni e servizi dirette:

Sezione Urbanistica:

- Compie l'esame istruttorio degli strumenti urbanistici generali comunali, delle loro varianti e di alcune fattispecie di loro strumenti attuativi, formulando pareri e predisponendo gli atti amministrativi connessi alla loro approvazione e/o al controllo di compatibilità con gli strumenti sovraordinati.
- Promuove la pianificazione locale, erogando contributi finanziari per la loro redazione, partecipando alle conferenze di copianificazione previste dal DRAG.
- Interviene alle conferenze di servizi in materia di localizzazione degli impianti produttivi.

- Cura l'attività tecnico-amministrativa connessa agli accordi di programma di cui alla legislazione speciale statale, alla legislazione regionale ed alle intese Stato/Regione in materia di opere pubbliche.
- Cura l'attività tecnico-amministrativa urbanistica relativa alle norme regionali in materia di turismo rurale, anche per gli aspetti di natura paesaggistica.
- Provvede al rilascio dell'autorizzazione paesaggistica per attività di cava o torbiera.
- Promuove la realizzazione di programmi di riqualificazione urbana, ne compie l'esame istruttorio formulando pareri e predisponendo gli atti amministrativi connessi alla loro approvazione.
- Cura le attività di vigilanza e di contrasto all'abusivismo edilizio di competenza regionale, porta a soluzione il contenzioso in materia urbanistica e cura i provvedimenti sanzionatori relativi ad abusi edilizi in aree sottoposte a vincolo paesaggistico.
- Cura i procedimenti amministrativi di competenza regionale in materia di usi civici.

2 

Servizio Attuazione Pianificazione Paesaggistica:

- Cura dell'attuazione del piano paesaggistico regionale attraverso la verifica di compatibilità paesaggistica dei piani urbanistici locali e dei piani territoriali e di area vasta, nonché la compatibilità dei piani specialistici e di settore;
- esercizio della funzione autorizzatoria in materia di paesaggio sia in maniera diretta che all'interno di procedure speciali quali conferenze di servizi e autorizzazioni uniche;
- accompagnamento alla formazione e verifica i requisiti delle Commissioni locali per il paesaggio secondo quanto stabilito dalla LR 20/2009 artt. 8-10;
- cura delle attività di verifica di legittimità delle autorizzazioni paesaggistiche subdelegate ai Comuni, anche attraverso la predisposizione di schemi, linee guida, indirizzi, procedure volte ad uniformare e standardizzare le procedure;
- gestione della fase transitoria di passaggio dall'attuazione del Piano Urbanistico Territoriale Tematico (PUTT) al nuovo PPTR anche attraverso la predisposizione di strumenti e metodologie quali verifiche di coerenza, costruzione di strati informativi, tabelle di corrispondenza.
- Sistemizzazione e organizzazione i dati relativi alle autorizzazioni paesaggistiche rilasciate e alle verifiche di compatibilità dei piani comunali e della verifica di attuazione del piano paesaggistico;
- studi, analisi e ricerche in materia di tutela e valorizzazione del paesaggio della Regione.
- Collaborazione alla redazione di circolari, schemi e disegni di legge regionale in materia di tutela paesaggistica
- Cura dei rapporti con i comuni, le unioni di comuni, le associazioni tra enti territoriali e le provincie delegate all'esercizio della funzione paesaggistica, nonché con le Amministrazioni statali competenti in materia di tutela paesaggistica.

Per quanto attiene alle attività di Collaborazione alla redazione di circolari e schemi e disegni di legge in materia di tutela paesaggistica, ha collaborato alla stesura

- della circolare contenente ulteriori "Indirizzi e note esplicative sul procedimento di formazione dei Piani Urbanistici Generali (PUG)" in via di approvazione nel dicembre 2014
- del DDL della legge n. 4 del 05/02/2013 "Testo unico delle disposizioni legislative in materia di demanio armentizio e beni della soppressa Opera Nazionale Combattenti"
- del DDL della legge n. 28 del 22/10/2012 " Norme di semplificazione e coordinamento amministrativo in materia paesaggistica"
- del DDL della Lr 44 del 14/12/2012 "Disciplina regionale in materia di valutazione ambientale strategica"
- della circolare contenente "indicazioni per migliorare l'efficacia delle conferenze di copianificazione previste dal drag nella formazione dei piani urbanistici generali (PUG)" con particolare riferimento agli aspetti paesaggistici, Approvata con DGR 125 del 31 gennaio 2011
- ha partecipato al tavolo nazionale delle regioni per le modifiche all'art 146 e 149 del codice del Paesaggio Dlgs n. 42 del 22.02.2004

Per quanto attiene alla cura dei rapporti con i comuni, le unioni di comuni, le associazioni tra enti territoriali e le provincie delegate all'esercizio della funzione paesaggistica, nonché con le Amministrazioni statali competenti in materia di tutela paesaggistica, ha stipulato il 05/07/2012 un Protocollo d'intesa con il Ministero per i Beni e le Attività Culturali, e InnovaPuglia per l'Attuazione dell'art. 146 "Autorizzazione Paesaggistica" del D.lgs n. 42 del 22/02/2004 - Codice dei Beni Culturali e del Paesaggio., e successivamente due atti esecutivi: (i) il primo volto alla "sperimentazione della procedura telematica, ai sensi del comma 11 dell'art. 146 del D.Lgs. 42/2004 e ss.mm.ii. delle Autorizzazioni paesaggistiche rilasciate dagli enti delegati" il quale ha avuto come esito la messa in esercizio sul Portale del SIT Regionale di un modulo per la trasmissione telematica delle autorizzazioni paesaggistiche rilasciate, che ne permettono l'accesso via web anche su base territoriale (mappe con la localizzazione delle autorizzazioni rilasciate); (ii) il secondo di accompagnamento e formazione sul PPTR in 14 giornate fruibili in streaming da circa 30 sedi dislocate sul territorio regionale, dedicato ai Responsabili dei Procedimenti di rilascio delle Autorizzazioni Paesaggistiche e i membri delle Commissioni Locali del Paesaggio ai professionisti, che ha visto l'iscrizione di circa 1000 tra funzionari comunali, regionali e delle soprintendenze, membri delle commissioni locali del paesaggio e professionisti.

Per quanto attiene alla sistemizzazione e organizzazione i dati relativi della pianificazione anche in adeguamento il PUTT è stata condotta in collaborazione con il gruppo del SIT di Innovapuglia un'attività di gestione cartografica dei vincoli territoriali attraverso l'attuazione di un Progetto di dematerializzazione degli archivi degli adempimenti comunali al Putt/P (territori costruiti, primi adempimenti e adeguamenti) attraverso la scansione georeferenziata degli atti presenti in ufficio, organizzazione e messa a disposizione in internet degli stessi e la digitalizzazione georeferenziata vettoriale di alcuni strati di particolare rilevanza, come quello dei territori costruiti assenti e/o degli Ambiti territoriali Estesi A e B; l'attuazione congiuntamente con il Servizio Urbanistica di un Progetto denominato Up-date "Sistema Informativo per il Monitoraggio Urbanistico/Paesaggistico" finalizzato alla gestione informatizzata e integrata delle attività inerenti il monitoraggio del territorio, l'osservazione e la caratterizzazione degli interventi che si attuano in aree a valenza paesaggistica, l'attuazione dei poteri sostitutivi regionali in materia di abusivismo edilizio, l'istruttoria relativa all'approvazione degli strumenti urbanistici.

Servizio Diritto allo Studio:

- Gestione degli interventi di riforma e qualificazione del sistema dell'istruzione e del diritto allo studio;
- Piano regionale per il Diritto allo studio ai sensi della L.R. 42/80: programmazione annuale per l'erogazione di contributi ai Comuni per il servizio mensa, Trasporto, Scuole dell'infanzia paritarie convenzionate con i Comuni, posti da convittore o semiconvittore nei convitti nazionali ed altri interventi di cui all'art. 8 della L.R. 42/80;
- Piano regionale di riparto a favore dei Comuni per la fornitura dei libri di testo - Legge n. 488/98;
- Piano regionale di riparto a favore dei Comuni per l'assegnazione di borse di studio ai sensi della Legge n. 62/2000;
- Attuazione funzione "contributi alle scuole non statali", delegata alle Regioni ai sensi dell'art. 138 lett. e) del D.Lgs. n° 112/98;
- Integrazione scolastica dei disabili per le attività di competenza;
- Contributi per iniziative di crescita culturale sociale ed educativa della popolazione scolastica ai sensi dell'art. 10 Legge Regionale n. 42/80;
- Partecipazione ai Coordinamenti interistituzionali, interregionali e tavoli tematici;
- Rapporti con le strutture provinciali del Servizio per le materie di competenza.

Servizio Sistema dell'Istruzione e del Diritto allo Studio

Coadiuvare la direzione della Sezione nelle funzioni di:

- gestione degli interventi di riforma e qualificazione del sistema dell'istruzione e del diritto allo studio;
- definizione e attuazione del Piano regionale per il Diritto allo studio;
- piano regionale di riparto a favore dei Comuni per la fornitura dei libri di testo e piano regionale di riparto a favore dei Comuni per l'assegnazione di borse di studio;
- attuazione funzioni delegate alle Regioni in materia di diritto allo studio e istruzione e adempimenti attuativi di funzioni conferite in materia di istruzione a seguito della riforma del Titolo V della Costituzione;
- interventi per la promozione e la tutela delle minoranze linguistico-storiche e culturali dei territori;
- programmazione e pianificazione di progetti di particolare rilevanza a sostegno dell'offerta formativa; sperimentazione nuovi modelli organizzativi, tecnologie e metodologie didattiche innovative;
- programmazione della rete scolastica: approvazione atti di indirizzo e piani regionali concernenti il dimensionamento delle autonomie scolastiche in Puglia;
- programmazione dell'offerta formativa e dell'offerta integrata istruzione e formazione;
- piano territoriale triennale dell'offerta di istruzione e formazione tecnica superiore (Istituti Tecnici Superiori - ITS e Poli Tecnico-Professionali);
- definizione ed integrazione degli ambiti funzionali all'offerta formativa integrata, ai sensi dell'art. 138 del D.Lgs. n. 112/98;
- attuazione di iniziative e progetti sperimentali in sinergia con altre strutture regionali;
- programmazione di interventi in materia di edilizia scolastica finanziati con fondi strutturali, statali e regionali;
- attuazione Accordi di Programma Quadro e Protocolli d'intesa
- coordinamento Gruppi lavoro regionali interistituzionali in materia di edilizia scolastica e razionalizzazione rete scolastica;
- gestione banca dati regionale del patrimonio edilizio e gestione di un sistema integrato di banche-dati della "scuola" (anagrafe edilizia scolastica, anagrafe degli studenti);
- attuazione di strumenti/studi a sostegno delle politiche educative e formative (Osservatorio sistemi istruzione e formazione).
- rapporti con le strutture provinciali della Sezione per le materie di competenza.
- partecipazione ai coordinamenti interistituzionali, interregionali e tavoli tematici.


Servizio Osservatorio e Pianificazione Paesaggistica

- In adempimento a quanto previsto dal DLgs 42/2004 art.133 e dalla L.R. 20/2009: a) svolge studi, analisi e ricerche sul paesaggio e sui beni culturali della Regione, controllandone l'evoluzione e individuando i fattori che ne determinano e condizionano la trasformazione, avvalendosi del supporto del sistema universitario e di ricerca regionale e della collaborazione degli uffici ministeriali periferici preposti alla tutela; b) formula proposte per la definizione delle politiche di conservazione e valorizzazione del paesaggio ai sensi del comma 1 dell'articolo 133 del d.lgs. 42/2004; c) favorisce lo scambio di conoscenze e la cooperazione tra le amministrazioni pubbliche statali e locali, le università e gli organismi di ricerca, i settori professionali, l'Osservatorio nazionale per la qualità del paesaggio e la società civile soprattutto allo scopo di promuovere un uso consapevole del territorio e la salvaguardia e la valorizzazione del patrimonio paesaggistico e culturale della regione; d) promuove attività di sensibilizzazione della società pugliese finalizzate alla salvaguardia e al recupero dei valori espressi dal patrimonio paesaggistico culturale e identitario anche attraverso l'attività degli Ecomusei di cui alla LR 15/2011; e) attraverso una costante attività di monitoraggio, acquisisce ed elabora informazioni sullo stato e sull'evoluzione del paesaggio al fine del periodico aggiornamento ed eventuale variazione del PPTR di cui all'articolo 1; f) raccoglie le autorizzazioni paesaggistiche rilasciate dagli enti delegati, al fine dell'esercizio del potere di vigilanza.

- Attua il piano paesaggistico regionale curando l'istruttoria per la verifica di compatibilità paesaggistica dei piani urbanistici locali e dei piani territoriali e di area vasta, nonché la compatibilità dei piani specialistici e di settore. In particolare cura: a) il rilascio di pareri per gli adeguamenti degli strumenti urbanistici generali e territoriali al PPTR; b) il rilascio del parere di compatibilità paesaggistica nell'ambito del controllo di compatibilità dei piani urbanistici generali (PUG) e dei PTCP prevista dall'art 11 della L.R. n. 20/2001 partecipando alle Conferenze di copianificazione nonché alle conferenze per il superamento delle ragioni di non compatibilità; c) il rilascio del parere di compatibilità paesaggistica per l'approvazione delle varianti agli strumenti urbanistici generali.
- Cura l'istruttoria dei seguenti procedimenti: a) autorizzazioni paesaggistiche anche ex post e accertamenti di Compatibilità Paesaggistica, ai sensi del vigente Piano paesaggistico (PPTR) ove non delegate ai comuni; b) autorizzazioni e pareri ai sensi del previgente Piano Paesaggistico (PUTT) nei casi previsti dalla norma transitoria del PPTR (art 106 delle NTA del PPTR); c) proposte alla giunta regionale di deliberazione per Autorizzazioni e Accertamenti di Compatibilità paesaggistica in deroga al PPTR; d) pareri di compatibilità paesaggistica in procedure speciali quali (conferenze di servizi, Autorizzazione unica per l'installazione di impianti per la produzione di energia da fonti rinnovabili, etc); e) pareri di compatibilità paesaggistica per l'approvazione degli strumenti urbanistici esecutivi.

Inoltre in qualità di dirigente regionale ha preso parte con contributi propri a numerosi seminari organizzati da enti territoriali istituzioni e associazioni tra cui:

- TUTELA E TRASFORMAZIONE DEI PAESAGGI 15 marzo 2017 Auditorium Montevecchio – Ascoli Piceno intervento dal titolo Tutela e Valorizzazione del Paesaggio dopo il PPTR
- REACTIVITY RELOADED, URBANISTICA DI STRADA MOLFETTA (11 e 19 11 2014) seminario sul "Progetto Urbanistico tra emergenze ed invariants: Il caso di Molfetta" e seminario su "Il ruolo degli spazi aperti nella costruzione del Paesaggio"
- COMUNE DI ORIA, (28 07 2014) Incontro con i Tecnici: La pianificazione e l'autorizzazione paesaggistica, tra PUTT e PPTR,
- FOGGIA, BARI LECCE (10,12,17 09 2013) Giornate di approfondimento sul Piano paesaggistico territoriale regionale, organizzate dalla Regione Puglia per tecnici comunali e commissioni locali del paesaggio.
- FORUM PA_ ROMA (30 05 2013) Tavola rotonda su "L'innovazione possibile: dematerializzazione e standardizzazione per il rilascio di autorizzazioni paesaggistiche e titoli edilizi" presso il Palazzo dei Congressi di Roma -EUR
- SCUOLA FORENSE DI BARI (02 03 2012) Lezione all'inaugurazione della scuola Forense di Bari dal titolo "La pianificazione paesaggistica, de iure condito (il PUTT) e de iure condendo (il PPTR)"
- POLITECNICO DI BARI, (28 03 2012) Seminario sui temi del Rapporto tra Paesaggio, Ambiente ed Energia nella Regione Puglia, nell'ambito del Progetto di Ricerca Strategico Codice PS_044 "Smart-Grids: Tecnologie Avanzate per i servizi pubblici e l'energia"- Accordo di Programma Quadro in materia di Ricerca Scientifica nella Regione Puglia;
- POAT MIBAC (23 05 2012) Intervento al seminario Tutela e Valorizzazione del Paesaggio in Puglia: nuovi percorsi di copianificazione dal titolo "Attuazione del piano paesaggistico tra PUTT e PPTR"
- FESTIVAL DELL'ARCHITETTURA - PUGLIAARCH SLOW ARCHITECTURE (21 09 2012) Intervento dal titolo "Around Landscape_buone pratiche per il paesaggio pugliese tra PUTT e PPTR" a.
- COMUNE DI UGENTO (30 10 2012) intervento all'Incontro - dibattito su "L'autorizzazione paesaggistica-procedure e buone prassi paesaggistiche"- Sala Museo Archeologico Colosso Ugento
- SIGEA (29 11 2011) "Lo stato delle procedure per l'autorizzazione paesaggistica" convegno La Conservazione Del Paesaggio tra procedure ed obiettivi Bari, Sala Multimediale, Castello Svevo di Bari
- AIAPP PUGLIA (13 05 2011) "Il Piano Paesaggistico Territoriale Regionale: LA PUGLIA E IL MARE Valorizzare riqualificare e ricostruire i paesaggi costieri della Puglia" primo convegno nazionale della sezione pugliese dell'Associazione Italiana di Architettura del Paesaggio "Pugliafrontemare - paesaggi in divenire".
- COMUNE DI APRICENA (24 02 2010) Intervento alla presentazione pubblica dell'atto di indirizzo per la nuova pianificazione comunale "verso il DPP del comune di Apricena".
- COMUNE DI SAN VITO DEI NORMANNI (8 10 2010) Intervento all'Incontro sul tema "L'Autorizzazione Paesaggistica", Sala Conferenze Chiostro dei
- FESTIVAL DELL'INNOVAZIONE (02 12 2010) seminario "Metodologie e Tecnologie Innovative nella Pianificazione Urbanistica." e workshop: " IMCA Integrating Monitoring Coastal Areas. Opportunità e sviluppi di una ricerca pre competitiva " - Fiera del Levante, Bari

5 

- Tra le ulteriori incarichi istituzionali ricoperti in qualità di dirigente regionale si annoverano:
- 2016-2017 -VERIFICAZIONE sul ricorso numero di registro generale 4331 del 2015 per la riforma della sentenza del TAR PUGLIA -- Sez. Staccata di Lecce: Sezione III n. 00485/2015 proposto dalla Sig.ra Maria Pinto vs Comune di Palagianello (Ordinanza n. 5017/2015 resa dal Cons. di Stato Sez. IV
 - 2010-2014. Membro di diritto della Commissione Regionale per le Province Bari Bat e Foggia: istituita ai sensi dell'art. 137 del Decreto legislativo 22/01/2004, n. 42
 - 2010-2014. Membro di diritto della Commissione Regionale per le Province Brindisi, Taranto e Lecce: istituita ai sensi dell'art. 137 del Decreto legislativo 22/01/2004, n. 42
 - 2011. Commissario ad Acta, con il compito di dare esecuzione all'ordinanza. l'ordinanza del Tribunale Amministrativo Regionale per la Puglia - Lecce - Sezione Prima n 18 del 10 gennaio 2007 (N. 379/11 REG.PROV.CAU. N. 01946/2006 REG.RIC.)
 - 2013. Componente commissione esaminatrice delle procedura pubblica per il reclutamento presso il Comune di Martina Franca di personale per la copertura di un posto di Dirigente "settore "Sviluppo Territoriale"
 - 2012. Collegio di Vigilanza Accordo di Programma per la realizzazione del Villaggio Turistico Isola della Fanciulla nel Comune di Salve.
- Date (da – a) Febbraio 2009 - Giugno 2009
- Nome e indirizzo del datore di lavoro Politecnico di Bari – Dipartimento ICAR - Via Orabona 4 – 70121 Bari
- Tipo di azienda o settore Università
- Tipo di impiego Contratto di lavoro occasionale
- Principali mansioni e responsabilità Contributo alla fase di Pianificazione urbana e territoriale per la redazione del Documento Programmatico Preliminare (DPP) e definizione delle linee guida del Piano Urbanistico Generale (PUG), del territorio di Ruvo di Puglia nell'ambito della Convenzione per il "Supporto tecnico-scientifico all'Ufficio Tecnico Comunale, analisi e studio per la formazione del Piano Urbanistico Generale del Comune di Ruvo di Puglia"
- Date (da – a) novembre 2008 - Maggio 2009
- Nome e indirizzo del datore di lavoro Regione Puglia – Servizio Assetto del Territorio
- Tipo di azienda o settore Settore pubblico
- Tipo di impiego collaborazione coordinata e continuativa
- Principali mansioni e responsabilità Supporto alla Commissione di studio per un progetto di legge di riordino della normativa in materia di pianificazione territoriale e paesaggistica, in qualità di "Esperto in materia urbanistica e pianificazione di area vasta"
- Date (da – a) aprile 2008 - novembre 2008
- Nome e indirizzo del datore di lavoro Direzione Regionale per i Beni Culturali e Paesaggistici della Puglia, strada Dottula n° 4 – Isolato 49, 70122 – Bari (Ba)
- Tipo di azienda o settore Settore pubblico
- Tipo di impiego Contratto di consulenza
- Principali mansioni e responsabilità definizione dei criteri di catalogazione dei Beni Culturali, in collaborazione con i responsabili della Segreteria Tecnica del Piano Paesaggistico della Regione Puglia; monitoraggio dei dati immessi e delle perimetrazioni dei beni culturali censiti dagli esperti della materia (consulenti incaricati dalla direzione Regionale) e verifica della trasmissione dei dati presso il SIT di Tecnopolis.
- Date (da – a) marzo 2008 - Febbraio 2009
- Nome e indirizzo del datore di lavoro Politecnico di Bari – Dipartimento ICAR - Via Orabona 4 – 70121 Bari
- Tipo di azienda o settore Università
- Tipo di impiego Assegno di Ricerca
- Principali mansioni e responsabilità Attività di ricerca all'interno del Progetto di Ricerca industriale IMCA (Integrated Monitoring of Coastal Areas), finalizzate alla produzione di Mappe di cambiamento e mappe di qualità per la gestione integrata del paesaggio costiero pugliese.

- Date (da – a)
 - Nome e indirizzo del datore di lavoro
 - Tipo di azienda o settore
 - Tipo di impiego
 - Principali mansioni e responsabilità
- Luglio 2007 - Agosto 2009
 Ricerca & Progetto, Paesaggio Architettura Urbanistica s.r.l., Via Principe Amedeo, 25, 70121 - BARI
 Società di Ingegneria
 Socio professionista
 Per la società ha seguito le attività inerenti Programmi, Piani Urbanistici e Paesaggistici, Laboratori di progettazione e pianificazione, Studi e ricerche. In particolare ha curato la redazione del Documento Programmatico Preliminare (DPP) per I PUG di Mattinata (FG) e Castrignano del Capo (LE), l'adeguamento al PUTT del Comune di Polignano a Mare.
- Date (da – a)
- marzo 2007 -Febbraio 2008
 Tecnoposis Csata
 Settore pubblico allargato
 Contratto di lavoro a progetto
 Accompagnare il processo di redazione del nuovo piano paesaggistico Regionale (PPTR) e integrazione (archiviazione, rappresentazione ed aggiornamento) nel SIT regionale dei dati geografici prodotti, con particolare riferimento ai dati della "Carta dei Beni Culturali" della Puglia.
- Date (da – a)
- 2004 - 2009
 Politecnico di Bari – Facoltà di Architettura, Via Orabona 4 – 70121 Bari
 Università
 Professore a contratto
 a.a. 2008-09: Affidamento del corso di "Tecniche della Progettazione Urbanistica" (4 crediti formativi) all'interno dei Laboratori di Urbanistica A e B;
 a.a. 2007-08: Affidamento del corso di "Tecniche della Progettazione Urbanistica" (4 crediti formativi) all'interno dei Laboratori di Urbanistica A e B;
 a.a. 2006-07: Affidamento del corso annuale di "Urbanistica B" (7,5 crediti formativi);
 a.a. 2005-06: Affidamento del corso semestrale di "Teorie e tecniche della Progettazione Urbanistica" (4 crediti formativi);
 a.a. 2004-05: Affidamento del corso di "Sistemi Informativi Territoriali e Telerilevamento" (3 crediti formativi) all'interno del Laboratorio di Urbanistica A.
- Date (da – a)
- 2005-- 2006
 Politecnico di Bari – Dip. di Ingegneria Civile ed Architettura, Via Orabona 4 – 70121 Bari
 Università
 Consulente in attività di ricerca
 2006: Consulente del gruppo di ricerca del Dipartimento ICAR all'interno del Progetto di Ricerca industriale IMCA (Integrated Monitoring of Coastal Areas).
 2005: Incarico per la strutturazione e l'implementazione del Gis all'interno della ricerca "L'architettura in Puglia e Basilicata dal 1945 ad oggi. Selezione delle opere di rilevante interesse storico artistico", DARC.
- Date (da – a)
- Ottobre 2005 – Giugno 2006
 Studio Professionale Arch. Nicola Martinelli, via Piccinni 97, 70121 Bari
 Libere professioni
 Libero professionale
 Attività all'interno della ricerca nazionale "Itater 2030 - L'armatura Infrastrutturale e Insediativa del Territorio Italiano al 2020. Principi, Scenari, Obiettivi", affidata dal Ministero delle Infrastrutture e dei Trasporti alla Società Italiana degli Urbanisti, Responsabile: A.Clementi. Gruppo di ricerca locale Contesto di transizione della Piattaforma Transnazionale sud-orientale.

- Date (da – a)
 - Nome e indirizzo del datore di lavoro
 - Tipo di azienda o settore
 - Tipo di impiego
 - Principali mansioni e responsabilità

2005-2006
Comune di Polignano a Mare, viale Rimembranza Polignano

Pubblica amministrazione
Libero-professionale quale componente dell'A.T.P. incaricata attività di costruzione del quadro delle conoscenze, definizione della zonizzazione di piano, e redazione delle Norme tecniche di attuazione per la redazione del Piano Comunale delle Coste
- Date (da – a)
 - Nome e indirizzo del datore di lavoro
 - Tipo di azienda o settore
 - Tipo di impiego
 - Principali mansioni e responsabilità

Maggio-Giugno 2005
Istituto Tecnico Industriale Statale "Guglielmo Marconi", piazza poerio 2, Bari

Istituto scolastico
Docenza a contratto
modulo "Sistemi Informativi Territoriali" (21h) del corso I.F.T.S. Tecnico Superiore per la Comunicazione e la Multimedia "Editor per la comunicazione digitale".
- Date (da – a)
 - Nome e indirizzo del datore di lavoro
 - Tipo di azienda o settore
 - Tipo di impiego
 - Principali mansioni e responsabilità

2004-06
Patto Territoriale Nord Barese Ofantino (PTNBO), Masseria Castello – Trinitapoli (FG)

Settore Pubblico Allargato
Libero professionale
Incarico di consulenza tecnica-scientifica e progettazione del Sistema Informativo Territoriale Ambientale dell'Agenzia per l'Ambiente del Patto.
- Date (da – a)
 - Nome e indirizzo del datore di lavoro
 - Tipo di azienda o settore
 - Tipo di impiego
 - Principali mansioni e responsabilità

Settembre 2004– Dicembre 2005
Arch. V. Russo, via Puglie 8, Cerignola (Fg) e Arch. M. Iacoviello, via Foscolo 16, Canosa (Ba)


Liberi professionisti
Libero professionale
Incarico per la realizzazione di un Sistema Informativo Territoriale per la gestione del P.R.G. del Comune di San Paolo in Civitate.
- Date (da – a)
 - Nome e indirizzo del datore di lavoro
 - Tipo di azienda o settore
 - Tipo di impiego
 - Principali mansioni e responsabilità

Novembre 2004
Istituto Tecnico Commerciale Statale "Giulio Cesare", viale Enaudi 66, Bari

Istituto scolastico
Docenza a contratto
Progettazione sostenibile dei paesaggi costieri e dei Sistemi Informativi Territoriali per la gestione di tali ambiti (8h), all'interno del progetto Helianthus II. Dalla questione ambientale ai problemi dell'Ambiente – PON 2004– La scuola per lo sviluppo.
- Date (da – a)
 - Nome e indirizzo del datore di lavoro
 - Tipo di azienda o settore
 - Tipo di impiego
 - Principali mansioni e responsabilità

Settembre – Dicembre 2004
LADIM. s.r.l., Via G.Fortunato 5/b Bari

Azienda Privata
Libero professionale
Incarico di consulenza per la realizzazione di uno studio di fattibilità propedeutico alla progettazione e realizzazione di un "Sistema Informativo Territoriale e Gestionale – SITEG- per il Consorzio per lo Sviluppo Industriale di Bari".

8 

- Date (da – a) Gennaio – Aprile 2004
 - Nome e indirizzo del datore di lavoro Studio professionale Arch. Nicola Martinelli, via Piccinni 97, Bari
 - Tipo di azienda o settore Libere professioni
 - Tipo di impiego Libero professionale
 - Principali mansioni e responsabilità Attività all'interno della ricerca "Il Territorio e le politiche territoriali in Provincia di Bari" finanziata dall'Assindustria di Bari per la redazione del Piano Strategico dell'Industria.

- Date (da – a) Dicembre 2003 – Luglio 2004
 - Nome e indirizzo del datore di lavoro Istituto Tecnico per Geometri "Euclide", via Prezzolini, Bari
 - Tipo di azienda o settore Istituto scolastico
 - Tipo di impiego Docenza a contratto
 - Principali mansioni e responsabilità Incarico di docenza (120h) presso il Corso I.F.T.S. per "Sistemi Informativi Territoriali: Tecnico responsabile della costruzione, manutenzione, ed aggiornamento dei sistemi informativi territoriali" moduli didattici: Sistemi Informativi Territoriali 1, 2 e 3.

- Date (da – a) Marzo 2003– Giugno 2004
 - Nome e indirizzo del datore di lavoro Provincia di Bari – Servizio Edilizia Scolastica 2, Lungomare Sauro 27, Bari
 - Tipo di azienda o settore Pubblica amministrazione
 - Tipo di impiego Libero professionale
 - Principali mansioni e responsabilità Incarico per l'informatizzazione della cartografia tematica del Pulo di Molfetta e la realizzazione di un GIS per i lavori relativi alla risistemazione e al riattamento--3° stralcio.

- Date (da – a) 1999-2004
 - Nome e indirizzo del datore di lavoro Politecnico di Bari – Facoltà di Architettura, via Orabona 4, Bari
 - Tipo di azienda o settore Università
 - Tipo di impiego Docenza a contratto: incarichi per Cicli di Sostegno alla Didattica
 - Principali mansioni e responsabilità A.A. 2003-04: Incarico in supporto al corso di "Urbanistica IB". Moduli didattici: "I sistemi Informativi Territoriali in Urbanistica", "Le Trasformazioni Territoriali della Puglia Centrale";
A.A. 2003-04: Incarico in supporto al il corso di "Urbanistica IIB. Modulo didattico: "Strumenti di Pianificazione Locale e Trasformazione del Territorio";
A.A. 2002-03: Incarico in supporto al il corso di "Urbanistica B". Modulo didattico: "Metodi e strumenti per il governo della città e del territorio: i Gis per la l'analisi e la rappresentazione delle Informazioni Territoriali";
A.A. 2002-03: Incarico in supporto al corso di "Laboratorio di Urbanistica B", Modulo didattico: "Teorie metodi e strumenti per la rappresentazione e il governo del Paesaggio";
A.A. 2001-02: Incarico in supporto ai corso di "Urbanistica B" . Modulo didattico: "I Sistemi Informativi Territoriali, metodi e strumenti";
A.A. 2000-01: Incarico per in supporto al corso di "Urbanistica B". Moduli didattici: "La gestione ambientale e le aree protette", "Gli Strumenti Informativi Territoriali (GIS) per la gestione del territorio e dell'ambiente";
A.A. 1998-99: Incarico in supporto al corso di "Urbanistica B". Modulo didattico: "Gli strumenti interpretativi di base: La cartografia, gli elementi fisici ed antropici del territorio".

9 

- | | |
|--|---|
| <ul style="list-style-type: none"> • Date (da – a) • Nome e indirizzo del datore di lavoro • Tipo di azienda o settore <ul style="list-style-type: none"> • Tipo di impiego • Principali mansioni e responsabilità | <p>2003</p> <p>Comune di Noicattaro (BA) via Nenni, e Comune di Rutigliano (BA), p.zza XX settembre</p> <p>Pubblica amministrazione
Libero-professionale
Componente dell'A.T.P.: incaricata, per la redazione di un'ipotesi di perimetrazione l'Area Naturale Protetta di Lama Giotta</p> |
| <ul style="list-style-type: none"> • Date (da – a) • Nome e indirizzo del datore di lavoro • Tipo di azienda o settore <ul style="list-style-type: none"> • Tipo di impiego • Principali mansioni e responsabilità | <p>2003</p> <p>Uni.versus Csei (Consorzio Universitario per la Formazione e l'Innovazione), v.le Japigia 182, Bari</p> <p>Consorzio universitario
Libero professionale
Incarico per "Acquisizione Dati Piano Energetico – Comune di Bari" - Quadro socio-economico e culturale del Comune di Bari. Contratto Enea, in merito alle questioni di carattere demografico e di valutazione dello stock edilizio.</p> |
| <ul style="list-style-type: none"> • Date (da – a) • Nome e indirizzo del datore di lavoro • Tipo di azienda o settore <ul style="list-style-type: none"> • Tipo di impiego • Principali mansioni e responsabilità | <p>2002</p> <p>Comune di Bari, Comune di Noicattaro (BA), Comune di Rutigliano (BA), Comune di Casamassima (BA), Comune di Sammichele (BA).</p> <p>Pubblica amministrazione
Libero-professionale quale componente dell'A.T.P. incaricata
Redazione di un'ipotesi di ripermimetrazione dell'Area Naturale Protetta A6/Lama San Giorgio (Triggiano).</p> |
| <ul style="list-style-type: none"> • Date (da – a) • Nome e indirizzo del datore di lavoro • Tipo di azienda o settore <ul style="list-style-type: none"> • Tipo di impiego • Principali mansioni e responsabilità | <p>2002</p> <p>Comune di Noicattaro (BA), via Nenni, Noicattaro</p> <p>Pubblica amministrazione
Libero-professionale
Redazione del Progetto Preliminare e Definitivo per il recupero ambientale e paesaggistico della Lama San Giorgio – Tratto urbano dal cavalcaferrovia alla strada comunale Paradiso.</p> |
| <ul style="list-style-type: none"> • Date (da – a) • Nome e indirizzo del datore di lavoro • Tipo di azienda o settore <ul style="list-style-type: none"> • Tipo di impiego • Principali mansioni e responsabilità | <p>2001-02</p> <p>Provincia di Bari – Ass. all'Ecologia, all'Ambiente e alla Protezione Civile Lung. Sauro 27, Bari</p> <p>Pubblica amministrazione
Libero-professionale quale componente dell'A.T.P. incaricata
2000-01: redazione del "Piano di Settore Territoriale per la Tutela e la Conservazione dell'Area Naturale Protetta A6 Lama San Giorgio". Responsabile per la strutturazione del Sistema Informativo Territoriale (GIS).
2002: l'integrazione del Piano per l'Area Naturale Protetta A6/Lama San Giorgio con prime ipotesi per l'Area Naturale Protetta di Lama Giotta.</p> |
| <ul style="list-style-type: none"> • Date (da – a) • Nome e indirizzo del datore di lavoro • Tipo di azienda o settore <ul style="list-style-type: none"> • Tipo di impiego • Principali mansioni e responsabilità | <p>Luglio 2001</p> <p>De Lorenzo Formazione</p> <p>Azienda privata
Docenza a contratto
Corso di Formazione per "Operatore esperto in reti complesse del turismo, Beni culturali- ambientali e marketing territoriale" FSE e Patto NBO. Modulo didattico: "Alfabetizzazione Informatica: Il GIS e i Sistemi Informativi Territoriali" (6h)</p> |

10 

<ul style="list-style-type: none"> ◦ Date (da – a) ◦ Nome e indirizzo del datore di lavoro ◦ Tipo di azienda o settore <ul style="list-style-type: none"> ◦ Tipo di impiego ◦ Principali mansioni e responsabilità 	<p>Gennaio - Marzo 2000 Liceo Classico Orazio Flacco, via Zizzoli 58, Bari</p> <p>Istituto scolastico Docenza a contratto Docenza sui temi del Paesaggio e delle Dinamiche Costiere (10h), presso il corso di Formazione Progetto Pilota IFTS "Metodologie e tecniche per la conoscenza e la fruizione dei Beni Culturali"</p>
<ul style="list-style-type: none"> ◦ Date (da – a) ◦ Nome e indirizzo del datore di lavoro ◦ Tipo di azienda o settore <ul style="list-style-type: none"> ◦ Tipo di impiego ◦ Principali mansioni e responsabilità 	<p>1999 - 2001 Studio professionale Arch. Mariavaleria Mininni, via Piccinni 97, Bari.</p> <p>Libere Professioni Libero Professionale Attività di ricerca all'interno dell'Azione Pilota (art. 10 FESR) "ARCHI-MED – Mediterraneo centrale e orientale", Sotto-Azione 2.2 "Promozione dell'Ambiente come Fattore di Sviluppo dello Spazio Mediterraneo". Collaborazione ai Consulenti per il Sistema Ambientale del gruppo di redazione del Piano Territoriale di Coordinamento Provinciale PTCP di Lecce.</p>
<ul style="list-style-type: none"> ◦ Date (da – a) ◦ Nome e indirizzo del datore di lavoro ◦ Tipo di azienda o settore <ul style="list-style-type: none"> ◦ Tipo di impiego ◦ Principali mansioni e responsabilità 	<p>Aprile – Novembre 1999 StarService S.p.A.-Gruppo Banca di Roma, Baricentro, ss 100, Casamassima.</p> <p>Azienda Privata Coordinato e continuativo Incarico di collaborazione professionale nell'ambito della convenzione sottoscritta dalla suddetta società in data 30-7-1998 con l'amministrazione comunale di Brindisi per il Progetto Pilota Urbano PROTAGONIST finanziato dall'UE, volto alla redazione del piano esecutivo strategico generale per la rivitalizzazione del Centro Storico di Brindisi.</p>
ISTRUZIONE E FORMAZIONE	
<ul style="list-style-type: none"> ◦ Date (da – a) ◦ Nome e tipo di istituto di istruzione o formazione ◦ Principali materie / abilità professionali oggetto dello studio <ul style="list-style-type: none"> ◦ Qualifica conseguita 	<p>2016 Gruppo Maggioli formazione</p> <p>Corso di formazione base sull'affidamento dei lavori pubblici. Le procedure e la qualificazione degli operatori economici. Attestato di frequenza</p>
<ul style="list-style-type: none"> ◦ Date (da – a) ◦ Nome e tipo di istituto di istruzione o formazione ◦ Principali materie / abilità professionali oggetto dello studio <ul style="list-style-type: none"> ◦ Qualifica conseguita 	<p>2014 Regione Puglia</p> <p>Percorso di accompagnamento e formazione sul PPTR Attestato di frequenza</p>
<ul style="list-style-type: none"> ◦ Date (da – a) ◦ Nome e tipo di istituto di istruzione o formazione ◦ Principali materie / abilità professionali oggetto dello studio <ul style="list-style-type: none"> ◦ Qualifica conseguita 	<p>2012 Regione Puglia e Igeam</p> <p>Corso di Formazione per Dirigenti ai sensi del D.Lgs. 81/08 e s.m.i art. 37, comma 7 e dell'Accordo Stato Regioni e Province autonome del 21/12/2011, in attuazione del D.Lgs. 81/08, art. 37, comma 2 Attestato di frequenza</p>

- Date (da – a)
 - Nome e tipo di istituto di istruzione o formazione
 - Principali materie / abilità professionali oggetto dello studio
 - Qualifica conseguita

2012
Min. dell'Ambiente e della Tutela del Territorio e del Mare e Regione Puglia
Corso di Formazione: Azioni di supporto ai processi di VAS e ai procedimenti di VIA
Attestato di frequenza
- Date (da – a)
 - Nome e tipo di istituto di istruzione o formazione
 - Principali materie / abilità professionali oggetto dello studio
 - Qualifica conseguita

2011
Regione Puglia - Area org e riforma dell'amministrazione
Status, poteri e responsabilità del dirigente
Attestato di frequenza
- Date (da – a)
 - Nome e tipo di istituto di istruzione o formazione
 - Principali materie / abilità professionali oggetto dello studio
 - Qualifica conseguita

2011
Regione Puglia - Area Politiche per la Mobilità e la Qualità Urbana
ciclo di seminari rivolto ai dipendenti regionali "CONDIVIDERE LE CONOSCENZE PER COSTRUIRE POLITICHE INTEGRATE"
Attestato di frequenza
- Date (da – a)
 - Nome e tipo di istituto di istruzione o formazione
 - Principali materie / abilità professionali oggetto dello studio
 - Qualifica conseguita

2010
Opera
L'autorizzazione paesaggistica alla luce dell'approvazione dello schema di PPTR".
Attestato di frequenza
- Date (da – a)
 - Nome e tipo di istituto di istruzione o formazione
 - Principali materie / abilità professionali oggetto dello studio
 - Qualifica conseguita

2010
Regione Puglia - Fleurs international
PROGETTO TRACCE Gestione delle attività' formativa di ingresso per il personale dirigenziale neo-assunto
Attestato di frequenza
- Date (da – a)
 - Nome e tipo di istituto di istruzione o formazione
 - Principali materie / abilità professionali oggetto dello studio
 - Qualifica conseguita

1999 - 2003
Università Mediterranea degli Studi Di Reggio Calabria
Corso di Dottorato in "Pianificazione Territoriale" (XIV ciclo)
Dottore di Ricerca
- Date (da – a)
 - Nome e tipo di istituto di istruzione o formazione
 - Principali materie / abilità professionali oggetto dello studio
 - Qualifica conseguita

Ottobre – Dicembre 2001
Dipartimento di Geografia dell'University College di Cork,
Frequenza di un periodo come Visiting Student conducendo una ricerca dal titolo "Application of GIS techniques to management and understanding of the coast".
Attestato di frequenza
- Date (da – a)
 - Nome e tipo di istituto di istruzione o formazione
 - Principali materie / abilità professionali oggetto dello studio
 - Qualifica conseguita

Febbraio 2001
Fondazione Astengo
Seminario "Nuovi Paradigmi nelle scienze ambientali", Cura scientifica: Dino Borri
Attestato di frequenza
- Date (da – a)

Marzo - Aprile 2000

- Nome e tipo di istituto di istruzione o formazione
 - Principali materie / abilità professionali oggetto dello studio
 - Qualifica conseguita
 - Date (da - a)
 - Nome e tipo di istituto di istruzione o formazione
 - Principali materie / abilità professionali oggetto dello studio
 - Qualifica conseguita
 - Date (da - a)
 - Nome e tipo di istituto di istruzione o formazione
 - Principali materie / abilità professionali oggetto dello studio
 - Qualifica conseguita
 - Livello nella classificazione nazionale (se pertinente)
 - Date (da - a)
 - Nome e tipo di istituto di istruzione o formazione
 - Principali materie / abilità professionali oggetto dello studio
 - Qualifica conseguita
 - Livello nella classificazione nazionale (se pertinente)
 - Date (da - a)
 - Nome e tipo di istituto di istruzione o formazione
 - Principali materie / abilità professionali oggetto dello studio
 - Qualifica conseguita
 - Livello nella classificazione nazionale (se pertinente)
- Fondazione Astengo
- Corso di alta formazione e studi estesi "GIS Sistemi Informativi Geografici per la Pianificazione e la Gestione del Territorio". Perugina. Cura scientifica: Dino Borri, Valeria Monno.
Attestato di frequenza
- Novembre 1998 –Luglio 1999
Facoltà di Scienze Matematiche Fisiche e Naturali dell'Università degli Studi di Bari.
- Corso di Perfezionamento in "Evoluzione e Conservazione del Territorio"
- Attestato di frequenza
- Settembre 1998
Istituto Italiano per gli Studi Filosofici in collaborazione con il Dip. Formazione - Lavoro - Cultura della Regione Basilicata, comune di Maratea, Dip. di Urbanistica dell'Università degli Studi di Napoli "Federico II"
- seminario della scuola estiva di Alta Formazione: "Valori e Interpretazione del Paesaggio", , Maratea, promosso. Coordinatore: prof. Biagio Cillo
Attestato di frequenza
- Ottobre 1997 – Luglio 1998
University of York, Environmental Economics and Environmental Management Department
- Economics of Ecological Resources; Ecosystem Management; Economics of Environmental Policy; Environmental Appraisal; Environmental Management Project; Applied Ecology and Environmental Management; Statistical Methods; Coastal Zone Management; GIS & Environmental Management; Environmental Issues.
Diploma
Pass with merit
- 1990 – 1997
Facoltà di Architettura Politecnico di Bari
- Istituzioni di Matematica, Geometria Descrittiva, Composizione e Progettazione Architettonica, Disegno e Rilievo, Tecnologia dei Materiali da Costruzione, Storia dell'Architettura, Urbanistica, Tecnologia dell'Architettura, Sociologia Urbana, Statica, Teoria dell'Urbanistica, Storia della Città e del Territorio, Cartografia Tematica, Progettazione Ambientale, Economia Urbana e Regionale, Scienza delle Costruzioni, Pianificazione del Territorio , Geografia Urbana e Regionale, Restauro Architettonico, Estimo ed Esercizio della Professione, Progettazione Urbanistica , Elaborazione Elettronica della Progettazione, Fisica Tecnica e Impianti, Inglese.
Laurea
110/110 e lode
- 1985 – 1990
Liceo Scientifico statale A. Scacchi, Bari
- Italiano, Latino, Storia, Filosofia, Matematica, Fisica, Inglese, Biologia, Chimica, Geografia astronomica, Disegno, Educazione fisica
Maturità scientifica
60/60

CAPACITÀ E COMPETENZE PERSONALI	
MADRELINGUA	ITALIANO
ALTRE LINGUE	INGLESE
• Capacità di lettura	eccellente
• Capacità di scrittura	buono
• Capacità di espressione orale	buono
CAPACITÀ E COMPETENZE RELAZIONALI	BUONO SPIRITO DI GRUPPO ; SPICCATA CAPACITA' DI ADEGUAMENTO AD AMBIENTI MULTICULTURALI E/O CONFLITTUALI; CAPACITA' MAIEUTICHE; CAPACITA' DI LEADERSHIP; OTTIME CAPACITA' DI INTERLOCUZIONE capacità acquisite nelle esperienze lavorative presso la regione puglia, didattiche all'interno del Politecnico di Bari, nel contesto professionale, nel associazionismo cattolico, studentesco e professionale, nelle pratiche sportive.
CAPACITÀ E COMPETENZE ORGANIZZATIVE	CAPACITÀ DI LAVORARE A PIÙ ATTIVITÀ IN PARALLELO; CAPACITÀ DI ORGANIZZARE E COORDINARE IL LAVORO PROPRIO E ALTRUI; CAPACITÀ DI PIANIFICARE GLI SFORZI IN RELAZIONE ALLE PRIORITÀ E AGLI OBIETTIVI CONDIVISI; CAPACITÀ DI LEADERSHIP.
CAPACITÀ E COMPETENZE TECNICHE	OTTIMA CONOSCENZA DEGLI ELEMENTI DI INFORMATICA DI BASE: • dei più diffusi applicativi di Office Automantion in ambiente Macintosh e Windows • dei più diffusi applicativi CAD (Autocad, Archicad) • dei più diffusi applicativi di Image processing ed impaginazione (Photoshop, InDesign, Acrobat) BUONA CONOSCENZA DEGLI ELEMENTI DI GEO-INFORMATICA: • dei più diffusi applicativi GIS (ArcView 3.x e 9, Autocad Map) e di telerilevamento (ErMapper). VERSATILITÀ NELLA COSTRUZIONE DI QUADRI CONOSCITIVI PER LA PIANIFICAZIONE E LA VALUTAZIONE SUPPORTATI DA STRUMENTI INFORMATICI territoriali
CAPACITÀ E COMPETENZE ARTISTICHE	DISEGNO Capacità acquisite nella formazione e nella professione con particolare predilezione per la rappresentazioni cartografiche e territoriali
ALTRE CAPACITÀ E COMPETENZE PATENTE O PATENTI	CURIOSITÀ VERSO DOMINI DI CONOSCENZA MULTIDISCIPLINARI Patente B
ALLEGATO	Elenco principali pubblicazioni

La sottoscritta arch. Mara Raffaella Lamacchia, nata a Bari il 06.03.1972, ivi residente alla corso Cavour 110, ai sensi degli artt. 46 e 47 del D.P.R. n. 445/2000, consapevole delle conseguenze derivanti da dichiarazioni mendaci ai sensi dell'art. 76 del D.P.R. n. 445/2000, dichiara sotto la propria responsabilità che quanto contenuto nel presente curriculum risponde al vero.


Bari, Thursday 8 June 2017

arch. Mara Raffaella Lamacchia

**ALLEGATO
ELENCO PRINCIPALI
PUBBLICAZIONI**

- Lamacchia M.R., (2013), "La profondeur de l'espace littoral. Reflexion sur les limites a partir de la pratique de l'urbanisme", in Perrin C. (a cura di) *Un littoral sans nature? L'avenir de la méditerranée face à l'urbanisation*;
- Lamacchia M.R., (2013) "L'attuazione della pianificazione paesaggistica tra PUTT e PPTT", in Tutela e valorizzazione del paesaggio in Puglia: nuovi percorsi di copianificazione, Atti del seminario Bari, 23 maggio 2012, a cura di Anita Guarnieri, Michele Colavito. Gangemi Editore Roma, pp. 43-49.
- N. Martinelli, M. Lamacchia, L. Alifano, M. D'Onghia, (2010) *Energie rinnovabili tra protocollo di Kyoto e Convenzione Europea del Paesaggio: il caso del fotovoltaico in Puglia*. Atti XIII Conferenza Società Italiana degli Urbanisti "Città e crisi globale: clima, sviluppo e convivenza":
- Lamacchia M.R. (2010), *Contributi vari*, in M.V. Mininni, (a cura di) *la costa obliqua*, Donzelli editore Roma.
- Martinelli N., Lamacchia M.R. (2010), *Bari: vicende urbanistiche in riva al mare*, in M. Savino (a cura di), *Waterfront d'Italia*, Franco Angeli.
- Lamacchia M.R. (2009), *Contributi vari* in Laboratorio città pubblica (coordinamento Paola Di Biagi), "Città Pubbliche Linee guida per la riqualificazione urbana", Bruno Mondadori
- Lamacchia M.R. (2009), "Una periodizzazione: idee e forme per l'abitare" in Martinelli N., "Per un atlante della città pubblica di Bari", Adda editore
- Lamacchia M.R., Martinelli, Simone M., (2009) "Dal Patrimonio alla Risorsa: pratiche di gestione del Paesaggio in Puglia", in Lamacchia M.R., Migliaccio A. (a cura di) *Proceeding della XII Conferenza Nazionale Società Italiana degli Urbanisti "Il progetto dell'urbanistica per il paesaggio"*, Adda editore.
- Lamacchia M.R., (2008), "La salvaguardia delle funzioni ecologiche della costa alla scala di paesaggio e processi di governance in Puglia", in Atti del Convegno SIEP Ecologia e Governance del Paesaggio. Esperienze e prospettive", Bari, 22 maggio 2008.
- Martinelli N., Lamacchia M.R., (2008), *bari: due governi urbani. Elementi di persistenza e discontinuità*, in Archivi di studi urbani e regionali, Franco Angeli, anno XXXIX, n. 93.
- Lamacchia M.R. (2007), "Aspetti del paesaggio regionale: le lame", in Lama balice Sitrus
- Lamacchia M.R. (2007), "Il Sistema Informativo Territoriale del Pulo di Molfetta", in Radina F., *Il Pulo di Molfetta*, Adda.
- Lamacchia M.R., Martinelli N., Milella S., (2007) "Ruolo e le performance della rete di città medie della Puglia", in Lamacchia M.R. (a cura di) *Proceeding della XI Conferenza Nazionale Società Italiana degli Urbanisti "MIDDLECITIES. Città medie oltre il policentrismo"*.
- Lamacchia M.R., Martinelli N., Vitarella Z., Mininni M., "Il Contesto di Tramite Adriatico - Balcanico", in Lamacchia M.R. (a cura di) *Proceeding della XI Conferenza Nazionale Società Italiana degli Urbanisti "MIDDLECITIES. Città medie oltre il policentrismo"*.
- Martinelli N., Lamacchia M.R., (2007), "Parco Del Gargano", in Vinci I., "Piani e politiche territoriali in aree di parco", Angeli.
- Lamacchia M.R. (2007), "§§ 1 e 3" in Martinelli N. "Piattaforma Adriatica meridionale", in Ministero delle infrastrutture "dal progetto 80 all'Italia che verrà".
- Lamacchia M.R., (2007), "Definizioni di fascia costiera. interconnessioni e relazioni complesse", in F. Moraci, F. Alessandria, C. Fazio (cura di), *Città costiere e danni ambientali: individuazione di criteri guida di compatibilità per la pianificazione*, Iiriti, 2006
- Lamacchia M.R. (2006), Cap V - L'informazione Digitale Contemporanea e Cap VI - Alcuni spunti per un'efficace utilizzo dei dati storici nei Sistemi Informativi Territoriale, in Rignanese L. (2006), *Atlante cartografico della Puglia. Conoscenza storica e Sistemi Informativi Territoriali*, Alinea.
- Lamacchia M.R., Prete F., (2006), Cap VII - Caso di Studio: Bisceglie, in Rignanese L. (2006), *Atlante cartografico della Puglia. Conoscenza storica e Sistemi Informativi Territoriali*, Alinea.
- Martinelli N., Mininni M., Sallustro D., Lamacchia M., D'Onghia M., (2006), "Il mare nel paesaggio. Il difficile connubio fra le diverse realtà ambientali nel piano per la costa di Polignano a Mare", in *Progetti - Bari*, n.1, Gruppo Quid, Pesaro, pp. 124-129
- Martinelli N., Lamacchia M.R., Stefanelli D., (2005), "Bari - gateway city tra opportunità e minacce", in Carta M., Leone N.G., Ronsivalle D., *Terre d'Europa e fronti Mediterranei (IX conferenza Nazionale della Società Italiana degli Urbanisti) Voi 2*.
- Lamacchia M.R., (2006), "Scenari di permeabilità per una gestione dinamica dei paesaggi

- costieri urbani", in Atti del Convegno SIEP Pianificare l'incertezza. L'ecologia del paesaggio nella gestione dei sistemi territoriali, Genova, 30 settembre 1 ottobre 2004
- Lamacchia M.R., (2006), "Il porto di Bari e le vie d'acqua meridiane", in Il Paese Nuovo, Mercoledì 29 Marzo 2006.
- Lamacchia M.R. (2005), "Il porto e la città porta" in Carlone G. (a cura di) Il porto di Bari. Progetto-Città (1885-2005), Mario Adda editore.
- Lamacchia M.R., (2005), "Città e Atenei del Mezzogiorno a confronto", in Il Paese Nuovo, Domenica 20 Novembre 2005.
- Lamacchia M.R. (2005), "Città ed atenei del mezzogiorno a Confronto" in Martinelli N. Rovigatti P. Università città e territorio nel Mezzogiorno, Franco Angeli
- Martinelli N., Bisciglia S., Lamacchia M.R. (2005), "Bari. Il sistema universitario barese, polo regionale?" in Martinelli N. Rovigatti P. Università città e territorio nel Mezzogiorno, Franco Angeli
- Martinelli N. Lamacchia M.R. (2005), "Un riposizionamento competitivo e strategico per Bari, gateway city" in Bari Economica n.3/2005.
- Martinelli N. Lamacchia M.R. (2005), "Bari – Gateway city tra opportunità e minacce" in "Terre d'Europa e fronti Mediterranei. Il ruolo della pianificazione tra conservazione e trasformazione per il miglioramento della qualità della vita" –Contributi presentati alla IX conferenza Nazionale della Società Italiana degli Urbanisti Palermo 3-4 Marzo 2005.
- Lamacchia M.R., (2005), "I Sistemi Informativi Territoriali nella Formazione Universitaria", in A. Jatta. F. Onesti, (a cura di), Struttura/progetto Metropolitano/Urbano, Atti del Seminario di studio. Quaderni ICAR/6, Dipartimenti di Scienze dell'Ingegneria Civile e dell'Architettura, Mario Adda Editore.
- Martinelli N. Lamacchia M.R. (2004), "Bari" in Catalogo della Mostra UrbanRegeneration "La qualità nei progetti di trasformazione urbana, Esperienze europee a confronto" -Genova 2004 Capitale europea della cultura, organizzata dal Ministero delle Infrastrutture e dei Trasporti e dalla SIU (Società Italiana degli Urbanisti) in collaborazione con: il Dipartimento Polis-Università degli Studi di Genova.
- Mininni M., Lamacchia M.R., (2003) "Paesaggi dell'acqua e nuove infrastrutture", in A Lanzani, V. Fedeli, Il progetto di territorio e paesaggi. Cronache e Appunti su Paesaggi/Territori in trasformazione Atti della VII Conferenza SIU Trento, Franco Angeli.
- Lamacchia M.R., Martinelli N., Rignanese L., (2004), "La dispersione nel territorio del Nord-Barese tra resistenze e mutazioni", in P. Vigano', (a cura di), New territories. Situations, projects, scenarios for the European city and territory, Officina Edizioni.
- Lamacchia M.R., Milella S., Plantamura I., (2003), "Experimental Integration of GIS-Based Tools and Environmental Performance Evaluation Systems in Building Coastal Tourist Settlement Impact Scenarios", in Atti del Integrating Information in Coastal Zone Management, The 5th International Symposium on Computer Mapping and GIS for Coastal Zone Management, 16th - 17th - 18th October 2003, Genova, Italy.
- Lamacchia M.R., Bartlett D., (2003), "Potential of GIS in Coastal Boundaries Detection and Pitfalls in Representing the Coast as a Boundary", in Atti del Integrating Information in Coastal Zone Management, The 5th International Symposium on Computer Mapping and GIS for Coastal Zone Management, 16th - 17th - 18th October 2003, Genova, Italy.
- Lamacchia M.R., (2003), "Modelli Concettuali della Costa e Progettazione di Database per la Rappresentazione, Pianificazione e Gestione delle aree Costiere", in (Proceedings), INPUT2003 - Terza Conferenza Nazionale su Informatica e Pianificazione Urbana e Territoriale: costruzione e gestione della conoscenza, Pisa 5-7 Giugno 2003
- Rignanese L., Lamacchia M.R., Prete F., (2003), "Sistemi Informativi Territoriali e Identità (storica) dei Luoghi", in (Proceedings), INPUT2003 - Terza Conferenza Nazionale su Informatica e Pianificazione Urbana e Territoriale: costruzione e gestione della conoscenza, Pisa 5-7 Giugno 2003.
- Lamacchia M.R., (2003), "Sistemi Informativi Territoriali per la Gestione Integrata delle Aree Costiere. Esperienze in Europa e nel Mediterraneo", in Adriatico Rivista quadrimestrale di politiche territoriali culture, n.3 maggio 2003.
- Martinelli N., Lamacchia M.R., (2002), "The Network of karstic streams in Urban and Periurban Area of Bari", in Fratino U. Pertillo A. Petruccioli A., Stella M., (a cura di) LANDSCAPES OF WATER, History, Innovation and Sustainable Design, Vol.II, Uniongrafica Corcelli, Bari

15 

- Mininni M., Lamacchia M.R., (2002), "Land use planning and Natural Resources Management in Peri-Urban Areas" in (Proceedings), 2002 ASAE Annual International Meeting / CIGR XVth World Congress, Chicago, Illinois, USA, July 28-July 31, 2002. Paper number 022276, 2002 ASAE Annual Meeting. @2002.
- Lamacchia M., (2002) "SOFT GIS? Riflessioni al margine di un'applicazione GIS in Provincia di Bari", in *Urbanistica Informazioni*, 183
- Mininni M., Mairota P., Sallustro D., Lamacchia M., (2002), "Modelli di analisi ecologica del paesaggio nell'attraversamento delle scale spaziali e temporali. Un caso di studio nei paesaggi peninsulari", in Gibelli G, Santolini R., Slep-lale 1990-2000. 10 anni di Ecologia del Paesaggio in Italia: ricerca, scopi e ruoli, Slep-lale.
- Lamacchia M.R., (2001), "Aree Costiere Modelli Culturali e Sistemi Informativi Territoriali: Il Caso della Bantry Bay in Irlanda", in (Proceedings), INPUT2001 - Seconda Conferenza Nazionale su Informatica e Pianificazione Urbana e Territoriale: Democrazia e Tecnologie, Isole Tremiti (FO), 27-29 Giugno 2001
- Lamacchia M.R. (2001), "La strutturazione delle conoscenze", in Martinelli N. Lamacchia M.R. "Integrazione tra pianificazione di Bacino e pianificazione di aree Protette: il caso del parco Naturale di Lama San Giorgio in Puglia", in *Quaderni di Ingegneria Ambientale*, 34
- Lamacchia M., Mairota P., Martinelli N., Mininni M., Sallustro D., (2001), "A Multidiscipline and Multiscale Approach to Coastal Zone Management and Planning in a Suburban Mediterranean Region. The Ecological-Connecting Role of the Ephemeral Stream Basin of Lama San Giorgio in Central Apulia", in Camarda D., Grassini I., *Options Méditerranéennes Série A n. 53, Coastal zone management in the Mediterranean region.*
- Mininni M., Mairota P., Sallustro D., Lamacchia M., (2001) "Landscape ecological analysis models for space and time scale s crossing. A study case: Mediterranean peninsular landscapes" in Proceedings of IALE European Conference of Development of European Landscapes, Stockholm, Sweden: June 30 July 2, 2001 Tartu, Estonia: July 3-6, 2001.
- Mininni M., Mairota P., Sallustro D., Lamacchia M., (2001), "Human and Ecological Connectivity in the Apulian Stream System (Lame)". Abstract. in *Riverine Landscapes: International Symposium on the Dynamics of River Corridors*, March 25-30 2001, Ascona, Switzerland
- Lamacchia M., Rignanese L., (2000), "The need to revise our Building Codes", in *Mediterranean Conference "Sharing Knowledge on Sustainable Buildings"* (proceedings), 16-17 Dicembre 1999, Bari.
- Balacco G., Lamacchia M., Martinelli N., (1998) "The environmental sustainability of coastal planning between tourism and recreation", In *Advances in European Environmental Policy 8th Annual European Environment Conference (Proceedings)*, 14th-15th September 1988, London.
- Lamacchia M., et al (1995), "Bari Vecchia: Forma e Percezione", in Rinella A. (a cura di), *I Mattoni e le idee. Lo spazio urbano attraverso due itinerari didattici*, Cacucci Ed., Bari.