

COMUNE DI GALLIPOLI

**Procedura di verifica di assoggettabilità a VAS. Piano comunale delle Coste.**

**Oggetto: Avviso/notifica del Provvedimento di assoggettabilità a Valutazione Ambientale Strategica ai sensi della L.R. 44/2012 e ss.mm.ii. "Piano Comunale delle Coste del Comune di Gallipoli".**

**Proponente: Comune di Gallipoli.**

In riferimento al piano in oggetto indicato, con la presente si comunica che l'Autorità Competente, successivamente alla fase di consultazione come previsto dalla legge, ha emanato il Provvedimento di assoggettabilità alle procedure di VAS allegato alla presente.

Si precisa inoltre che lo stesso Provvedimento è stato pubblicato sull'Albo Pretorio del Comune al n. 2313 per la durata di trenta giorni.

Gallipoli, li 23/05/2017

Il Responsabile dell'Ufficio VAS e VIA  
Ing. Luciano ORLANDINO

## COMMISSIONE VIAVAS

VERBALE del 10.05.2017

Il giorno 10.05.2017 alle ore 16.00, presso il Comune di Gallipoli nell'ufficio SUE di via Pavia si è riunita la commissione VIAVAS istituita con Delibera del Commissario Straordinario n. 151 del 27 aprile 2016,

Sono presenti:

- Ing. STRAFELLA Fernando
- Geol. SELLERI Gianluca
- Ing. CELINO Adele
- Dr.ssa Archeol. CAPRINO Patricia
- Ing. TOMMASI Gianluca (esperto VIAVAS)

assume le funzioni di segretario verbalizzante l'ing. ORLANDINO Luciano (per l'Autorità competente).

Il progetto posto all'ordine del giorno è:

- Piano Comunale delle Coste del Comune di Gallipoli ai sensi della L.R. 17/2015

La commissione VIAVAS, verificato che sussistono/non sussistono elementi di incompatibilità tra i Commissari presenti sopra riportati e i tecnici dei progetti, passa all'esame del Piano completo di tutti gli elaborati forniti dall'Ufficio su supporto informatico CD.

**Premesso che:**

- Con deliberazione della Giunta Regionale n° 2273 del 13 ottobre 2011 è stato definitivamente approvato il Piano Regionale delle Coste (P.R.C.), quale importante


Nome file:avviso pubblico

Pag.

C. F. 82000090751

TEL. 0833275518

FAX 0833275517

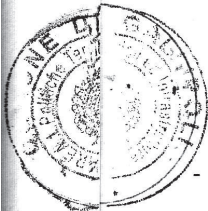



strumento di pianificazione dell'area costiera, mentre con provvedimento del 6 dicembre 2011 sono state emanate le istruzioni operative necessarie per la redazione dei Piani Comunali delle Coste. I Comuni, nel rispetto della L.R. 17/2006, così come modificata dalla L.R. n. 17/2015, devono dotarsi dei Piani Comunali delle Coste, nel rispetto delle regole di carattere generale contenute nel P.R.C.;

- Il Comune di Gallipoli, con deliberazione del Commissario Straordinario n. 33 del 16 febbraio 2012, ha espresso, quale atto di indirizzo, la volontà di procedere alla redazione del Piano Comunale delle Coste e con la medesima deliberazione è stato demandato al Dirigente dell'Area Politiche Territoriali e Infrastrutturali (Ing. Giuseppe Cataldi) di procedere individuando il gruppo di progettazione al quale conferire incarico esterno per la progettazione esecutiva di dettaglio del piano delle coste e per la predisposizione della valutazione di incidenza, relativa alle aree ZPS e SIC (terra e mare) presenti lungo il litorale di Gallipoli;


Per il conferimento dell'incarico esterno è stato determinato di avvalersi della competenza professionale del gruppo vincitore del concorso nazionale di idee bandito dalla stessa Amministrazione nel 2009 per la riqualificazione del litorale sud di Gallipoli, visto che lo stesso bando prevedeva la possibilità di conferire incarichi di progettazione, anche parziali, al gruppo vincitore;

- Il gruppo vincitore del concorso di idee "Riqualificazione della fascia costiera sud di Gallipoli" è il gruppo denominato LAB09 costituito da: Manni Daniele (architetto), Errico Daniele (agronomo), D'Ambrosio Massimo (Pianificatore territoriale), Vaglio Bruno (agronomo), Causo Sebastiano (architetto);
- Al fine di espletare l'incarico, i componenti del gruppo si sono costituiti in un Raggruppamento Temporaneo di Professionisti (RTP) e, in data 20 marzo 2012, lo stesso gruppo ha sottoscritto con l'Amministrazione comunale il disciplinare di incarico relativo alla redazione del Piano Comunale delle Coste e dello Studio di Incidenza Ambientale del Piano;
- La redazione del PCC di Gallipoli ha previsto una fase preliminare, di caratterizzazione e ricognizione della costa, e una fase definitiva di progetto. Gli elaborati prodotti nella fase preliminare sono stati resi consultabili sul sito istituzionale del Comune, dove, all'interno della sezione denominata



“Partecipazione attiva”, è stato previsto un sistema di raccolta osservazioni e proposte, denominato “Il viaggio inizia dalle idee”, con l’obiettivo di coinvolgere i cittadini nella definizione delle scelte di piano effettuate nella fase di progetto tenendo conto delle risultanze emerse dalle analisi e valutazioni, dalla partecipazione attiva e dai riferimenti contenuti nel piano di settore (PRC) e nelle istruzioni tecniche operative;

- Con Delibera del Commissario Straordinario n. 88 del 13.11.2015 è stato adottato il Piano Comunale delle Coste del Comune di Gallipoli, in pubblicazione dal 25.11.2015 al 10.12.2015;
- il Piano in oggetto adottato con Delibera del Commissario Straordinario n. 88 del 13.11.2015 è stato trasmesso all’Autorità Competente per attivare le procedure di VAS ai sensi della L.R. 44/2012 e ss.mm.ii. e VINCA;
- sono stati individuati, ai fini delle consultazioni per la verifica di assoggettabilità a VAS ai sensi del comma 2 art.8 della L.R. 44/12 i seguenti Enti competenti per i pareri di competenza (ai quali si aggiungono gli Enti competenti per la VINCA rappresentati dal Servizio Ecologia e dal Servizio Assetto del Territorio della Regione Puglia) :
  - Regione Puglia – servizio Assetto del Territorio
  - Provincia di Lecce – Servizio Territorio e Ambiente;
  - Soprintendenza B.A.A.A.S.;
  - ASL;
  - ARPA;
  - Autorità di Bacino;
  - Autorità Idrica Pugliese;
  - Demanio Marittimo,
  - Capitaneria di Porto Gallipoli.





- I suddetti Enti sono stati consultati rispettivamente con nota prot. n. 9022 del 21.02.2017 per la VAS e con nota prot. 9020 del 21.02.2017 per la VINCA, indicando il link dell'Albo Pretorio da cui scaricare nei 30 giorni di affissione i files del Piano ([http://trasparenza.parsec326.it/widget/web/guest/gallipoli//pubblicazionionline\\_WAR\\_publicazioniionlineportlet](http://trasparenza.parsec326.it/widget/web/guest/gallipoli//pubblicazionionline_WAR_publicazioniionlineportlet));

- Risulta pervenuto esclusivamente il parere **ARPA Puglia** a mezzo pec, protocollo in entrata n. 18114 del 23.03.2017, nel quale lo stesso Ente consultato in merito al Piano e al contenuto del Rapporto VAS-VINCA **esprime parere sfavorevole all'esclusione dalle procedure di VAS e VINCA** data la complessità del litorale e delle sensibilità ambientali, per una corretta valutazione degli effetti ambientali;


Tutto ciò premesso

La Commissione Ufficio VIA/VAS nella sua qualità di Autorità Competente procede in questa sezione, valutati gli atti amministrativi e la documentazione tecnica fornita, ad illustrare le risultanze dell'istruttoria relativa alla sussistenza delle condizioni di esclusione o meno dalle procedure di V.A.S.

#### CARATTERISTICHE DELLE AREE INTERESSATE DAL PROGETTO

Per quanto riguarda l'analisi del valore e della vulnerabilità delle aree interessate dal progetto si riporta il seguente quadro, dedotto da quanto contenuto nel Rapporto Ambientale Preliminare, da quanto segnalato dai Soggetti Competenti in materia Ambientale nel corso della consultazione, nonché dal confronto con gli strumenti vigenti di governo del territorio e tutela ambientale e paesaggistica, e atti in uso presso questo Ufficio. In riferimento ai valori paesaggistici e storico-architettonici, le aree in oggetto, relativamente:

- al Piano Paesaggistico Territoriale Regionale - PPTR, insistono vincoli nell'area interessata dal Piano;
- In riferimento ai valori naturalistici e ai sistemi di aree protette istituite ai sensi della normativa comunitaria, nazionale e regionale, le aree in oggetto:
  - interessano siti della Rete Natura 2000 e aree naturali protette;
- In riferimento alle condizioni di regime idraulico e della stabilità geomorfologica, le aree in oggetto:
  - interessano aree perimetrate dal PAI ;



- interessano altre emergenze idrogeomorfologiche cartografate dalla Carta idrogeomorfologica.

In riferimento alla tutela delle acque, l'area di intervento non rientra nelle aree tutelate perimetrate dal Piano di Tutela delle Acque (PTA) della Regione Puglia, ma si trova in un'area vulnerabile da contaminazione salina.

Infine, relativamente ad altre tematiche/criticità ambientali presenti nell'ambito territoriale comunale, si segnalano i seguenti aspetti:

- vengono analizzati gli aspetti ambientali:
  - Uso del Suolo;
  - Caratteristiche Geologiche, Litologiche e Geomorfologiche;
  - Idrogeologia;
  - Acqua;
  - Aria;
  - Flora e Fauna;
  - Paesaggio e patrimonio culturale;
  - Dinamiche sociali e Salute pubblica;
  - Ambiente Urbano e Viabilità;
  - Rumore e Rifiuti

Sulla base degli elementi contenuti nella documentazione presentata, e delle criticità rilevate si ritiene che il Piano Comunale delle Coste del Comune di Gallipoli

#### **comporti**

impatti significativi sull'ambiente, inteso come sistema di relazioni fra i fattori antropici, naturalistici, chimico-fisici, climatici, paesaggistici, geologici, architettonici, culturali, agricoli, sociali ed economici (art. 2, comma 1, lettera a del L. R. 44/2012 e ss.mm.ii.) e debba pertanto essere

#### **sottoposto alla**

procedura di Valutazione Ambientale Strategica di cui agli articoli da 9 a 15 del L. R. 44/2012 e ss.mm.ii., fermo restando il rispetto della normativa ambientale pertinente e le prescrizioni sottostanti, integrando laddove necessario gli elaborati scritto-grafici presentati anteriormente alla data di approvazione definitiva della variante.

Nome file:avviso pubblico

Pag.

C. F. 82000090751

TEL. 0833275518

- 5 -  
FAX 0833275517

La Commissione rileva inoltre quanto segue:

- Il Piano proposto prevede interventi di profonda modificazione della costa con la rimozione di numerosi detrattori della qualità paesaggistica ed ambientale del territorio, pur tuttavia non è stato condotto un opportuno approfondimento specifico sui caratteri geologici, geomorfologici, morfodinamici, idrogeologici ed archeologici. Per tanto, alla luce di quanto sopra scritto, si raccomanda che siano acquisiti tali studi specialistici.

Gallipoli, li 10 maggio 2017

I componenti:

Ing. STRAFELLA Fernando

Geol. SELLERI Gianluca

Ing. CELINO Adele

Dr.ssa Archeol. CAPRINO Patricia

Ing. TOMMASI Gianluca (esperto VIA/VAS)

Il RUP Paesaggio / Autorità Competente  
Ing. ORLANDINO Luciano)

