DELIBERAZIONE DELLA GIUNTA REGIONALE 02 novembre, 2016, n. 1684

D. Lgs. n. 102/04 - art. 6 - Proposta urgente al Ministero delle Politiche Agricole Alimentari e Forestali di declaratoria delle eccezionali avversità atmosferiche. Piogge alluvionali del 10 settembre 2016 nel territorio dei comuni di Ostuni e Cisternino della provincia di Brindisi.

L'Assessore alle Risorse Agroalimentari Dott. Leonardo DI GIOIA, sulla base dell'istruttoria espletata dall'A.P. "Servizi al Territorio" e confermata dalla Dirigente della Sezione Coordinamento dei Sevizi Territoriali, riferisce quanto segue:

- Il Decreto Legislativo n.102 del 29/03/2004 e s.m.i., ha stabilito la nuova disciplina del Fondo di Solidarietà Nazionale abrogando la legge 185 del 14/02/1992;

- l'art.6 del Decreto Legislativo 102/2004 fissa le procedure per l'emanazione del decreto di declaratoria della eccezionalità di eventi avversi al fine del riconoscimento, agli aventi diritto, dei diversi tipi di provvidenze previsti dalla normativa medesima. In particolare stabilisce che, a conclusione degli accertamenti dei danni e della delimitazione delle aree interessate dall'evento avverso, la Giunta regionale deliberi la proposta di declaratoria entro il termine di 60 giorni dalla cessazione dello stesso evento. Con lo stesso provvedimento devono indicarsi le provvidenze da concedere comprese fra quelle previste dall'art. 5 dello stesso Decreto Legislativo;

- nel giorno 10 settembre 2016 per le piogge alluvionali nei comuni della provincia di Brindisi, come meglio indicati nella relazione allegata alla presente, si sono verificati gravi danni alle produzioni ed alle strutture aziendali;

- il Servizio Provinciale Agricoltura di Brindisi, effettuati i necessari sopralluoghi per rilevare l'entità, il tipo e la natura del danno, ha accertato che sussistono le condizioni per formulare la proposta al Ministero delle Politiche Agricole Alimentari e Forestali per l'emanazione del decreto di declaratoria dell'eccezionalità dell'evento avverso, come riportato nella relazione del 19.10.2016 AOO/180/ prot. n.7276, acquisita agli atti del Dipartimento Agricoltura, Sviluppo Rurale ed Ambientale — Sezione Coordinamento dei Servizi Territoriali - in data 24/10/2016 e protocollata in data 24.10.2016 al n. A00180 n. 8024, che si allega quale parte integrante e sostanziale del presente provvedimento. Infatti, rapportando il valore del danno alle strutture aziendali inficiate dalle piogge alluvionali al valore della produzione lorda vendibile ordinaria, si ottiene un'entità del danno superiore al 30%. Tale limite, come previsto dalla normativa vigente, permette di dar corso alla richiesta di declaratoria. Per i danni alle produzioni la normativa di riferimento, il Piano Assicurativo Agricolo Nazionale 2016, prevede che la totalità delle coltivazioni in atto ed alcune strutture aziendali siano assicurabili in forma agevolata;

- in detta relazione sono riportate le previsioni della spesa occorrente per la concessione delle provvidenze ai danni, ed i benefici alle strutture aziendali previsti dall' art. 5 comma 3 del Decreto Legislativo n. 102/04.

Per quanto sopra detto, è necessario ed urgente accogliere la proposta da trasmettere al suddetto Ministero per richiedere l'emanazione del decreto di declaratoria, dalla cui data di pubblicazione sulla Gazzetta Ufficiale scatta il termine di 45 giorni per la presentazione delle domande di concessione delle provvidenze da parte dei conduttori delle aziende agricole che hanno subito danni di entità non inferiore al 30% del valore della produzione lorda vendibile.

"COPERTURA FINANZIARIA AI SENSI DELLA L.R. N. 28/01 E S.M..I."

La presente deliberazione non comporta implicazioni di natura finanziaria sia di entrata che di spesa e dalla stessa non deriva alcun onere a carico del bilancio regionale.

L'Assessore relatore sulla base delle risultanze istruttorie come innanzi illustrate propone alla Giunta l'adozione del conseguente atto finale, in quanto rientrante nelle tipologie previste dall'art. 4 — comma 4 — lettera k) della legge regionale n. 7/97.

LA GIUNTA

Udita la relazione e la conseguente proposta dell'Assessore relatore;

Viste le sottoscrizioni poste in calce al presente provvedimento dall'A.P." Servizi al Territorio" e dalla Dirigente della Sezione Coordinamento dei Servizi Territoriali;

A voti unanimi espressi nei modi di legge;

DELIBERA

- **di prendere atto** di quanto riportato nelle premesse che qui si intende come integralmente trascritto;

- **di proporre**, ai sensi dell'art. 6 comma 1 del Decreto legislativo 102/04 come modificato dal D. Lgs. 82/2008, al Ministero delle Politiche Agricole Alimentari e Forestali la declaratoria dell'eccezionalità piogge alluvionali verificatesi il 10 settembre 2016 nei territori dei comuni di Ostuni e Cisternino della provincia di Brindisi;

- **di delimitare** le zone territoriali nelle quali, a seguito della emanazione del D.M. di riconoscimento della calamità sopra indicata, possono trovare applicazione - ai fini del ripristino delle strutture agricole danneggiate e non ricomprese tra quelle assicurabili all'interno del piano assicurativo agricolo 2016, - le provvidenze previste dall'art.5 comma 3 del D.Lgs. 102/04 e s.m.i., per i danni causati dalla calamità, così come di seguito specificato, nei comuni di: Ostuni e Cisternino della provincia di Brindisi;

- **di approvare** l'esito degli accertamenti effettuati dal Servizio Provinciale Agricoltura di Brindisi successivamente al verificarsi delle piogge alluvionali, come si evince dall'allegato, composto da n. -37- fogli, parte integrante e sostanziale del presente provvedimento. Con la relazione tecnica di stima in questione sono stati delimitati i territori danneggiati dall'evento avverso e determinati i danni alle produzioni e alle strutture nel territorio della provincia di Brindisi;

- **di chiedere** al Ministero delle Politiche Agricole Alimentari e Forestali, di emanare un Decreto che fissi lo stato di calamità per l'evento eccezionale connesso alle piogge alluvionali, al fine di consentire alle aziende agricole di poter accedere al fondo di solidarietà nazionale e, quindi, agli interventi per favorire la ripresa dell'attività economica e produttiva di cui all'art. 5 comma 3 del decreto legislativo 29 marzo 2004, n.102;

- **di confermare** che per i danni alle produzioni la normativa di riferimento nel caso, il Piano Assicurativo Agricolo Nazionale 2016, prevede che la totalità delle coltivazioni in atto ed alcune strutture siano assicurabili in forma agevolata;

- **di incaricare** la Sezione — Coordinamento dei Servizi Territoriali del Dipartimento Agricoltura, Sviluppo Rurale ed Ambientale di trasmettere la proposta al Ministero delle Politiche Agricole Alimentari e Forestali, per consentire l'emanazione del decreto di declaratoria dell'eccezionalità dell'evento avverso (giusto quanto prescritto dall'art. 6 del Decreto Legislativo n. 102/04) e per concorrere al riparto delle disponibilità finanziarie recate dal Fondo di Solidarietà Nazionale per la concessione delle provvidenze alle aziende agricole che abbiano subito danni superiori al 30 per cento della produzione lorda vendibile. Nel caso di danni alle produzioni vegetali, sono escluse dal calcolo dell'incidenza di danno sulla produzione lorda vendibile le produzioni zootecniche;

- **di incaricare** il Segretariato generale della Giunta di inviare copia del presente atto all'Ufficio del Bollettino per la sua pubblicazione sul BURP;

- **di dare atto** che il presente provvedimento è esecutivo.

Il segretario della Giunta
dott.a Carmela Moretti

Il Presidente della Giunta
dott. Michele Emiliano

REGIONE PUGLIA

DIPARTIMENTO AGRICOLTURA,SVILUPPO RURALE ED AMBIENTALE
SEZIONE COORDINAMENTO DEI SERVIZI TERRITORIALI
SERVIZIO PROVINCIALE AGRICOLTURA BRINDISI

REGIONE PUGLIA
AOO 180/1 19/10/2016 0012976
PARTENZA

DIPARTIMENTO AGRICOLTURA,SVILUPPO RURALE ED AMBIENTALE
SEZIONE Coordinamento dei Servizi Territoriali
Lungomare N. Sauro N.47 -70121 BARI

Oggetto : D .Legs. n.102/04 e L.R. n. 24/90 : Invio relazione per danni avversità atmosferiche .
Evento: piogge abbondanti del 10 settembre 2016
Comuni di Ostuni e Cisternino prov. di Brindisi.

In riferimento alle note prot.3648 del 30 sett.2016 e prot.6051 del 12.10.2016 di codesto dipartimento si trasmette, in allegato, la relazione finale completa degli allegati, relativa all'evento in oggetto che ha interessato la provincia di Brindisi. La stessa viene trasmessa per gli adempimenti di competenza, essendo i danni verificatosi non rientranti nel Piano assicurativo anno 2016.

IL RESPONSABILE della P.O.
Dott. Cosimo Tamburrino

IL DIRIGENTE dell'Ufficio
Dott. Francesco Coluccia

TENUTA

REGIONE PUGLIA
Prot. AOO 180/ 26-10-'16 n° 5026

REGIONE PUGLIA
DIPARTIMENTO AGRICOLTURA, SVILUPPO RURALE ED AMBIENTALE
21 OTT. 2016
ARRIVO
UFFICIO

DIPARTIMENTO AGRICOLTURA - SVILUPPO RURALE ED AMBIENTALE
REGIONE PUGLIA

IL PRESENTE ALLEGATO E' COMPOSTO DA N. 37 (trenta sette) FOGLI

Il Dirigente di Sezione

www.regione.puglia.it

Servizio Provinciale Agricoltura –P.O "Avversità Atmosferiche e Statistica Agraria"
Via Tor Pisana n.114-72100 Brindisi –Tel.0831 544305 – Fax. 0831 544307
mail: c.tamburrino@regione.puglia.it –pec:upa.brindisi@pec.rupar.puglia.it

REGIONE PUGLIA

DIPARTIMENTO AGRICOLTURA,SVILUPPO RURALE ED AMBIENTALE
SEZIONE COORDINAMENTO DEI SERVIZI TERRITORIALI
SERVIZIO PROVINCIALE AGRICOLTURA BRINDISI

D.Lgs n.102/04 e L.R. n.24/90 - Relazione danni da Piogge alluvionali del 10 Settembre 2016 - PROVINCIA di BRINDISI

NATURA DELLE AVVERSITA'

In data 10 Settembre 2016 gran parte del territorio della Provincia di Brindisi è stato interessato da violenti temporali con abbondantissime precipitazioni che hanno determinato danni alle produzioni ed alle strutture in modo particolare negli agri comunali di Cisternino e Ostuni.

L'intensità della pioggia cadute ha prodotto ruscellamenti che hanno demolito, lungo il loro percorso, muri a secco paraterra, muri di divisione, sedi stradali poderali ed interpoderali, ed hanno trasportato terreno agrario per uno strato variabile dai 10 ai 30 cm lasciando sui terreni attraversati il materiale eroso dai terreni agricoli e dalle sedi stradali e, in altri casi, ammassando sulle sedi stradali il terreno agrario asportato. Più frequentemente il terreno è stato "traslocato", nell'ambito della stessa azienda, dalle parti più alte a quelle più a valle. Ove lo strato arabile era solo di qualche decimetro, l'azione dell' acqua lo ha completamente asportato, mettendo a nudo la roccia sottostante.

I danni alle strutture descritti hanno interessato principalmente parte dei territori dei Comuni di Ostuni e Cisternino sui quali, in un'ora, la stazione meteorologica più vicina ha registrato la caduta di circa 64 mm di pioggia rispetto ad una media per di 30 mm per tutto il mese di settembre.

I danni maggiori si sono registrati in prossimità dei canali di scolo che non sono riusciti a far defluire tutta l'acqua che proveniva dalle zone di collina e straripando hanno trasportato verso valle terreno agrario, pietrame derivante da muri e canali abbattuti, sterpaglie ed altro materiale che veniva incontrato lungo il tragitto di deflusso dell'acqua.

I suddetti danni sono stati forti anche perché nei giorni precedenti si erano registrate altre piogge che pur non avendo provocati dei danni avevano reso già saturi i terreni.

I danni alle coltivazioni hanno riguardato la vite per uva da vino che era nella fase di vendemmia e le coltivazioni ortive in fase di fine raccolta solo per alcune di esse.

Le aree proposte per la delimitazione sono però soltanto quelle maggiormente danneggiate dalla pioggia alluvionale dove l'evento è stato veramente eccezionale sia per i danni provocati che per la vastità dell'area colpita.

A. DANNI ALLE PRODUZIONI

I danni alle produzioni si sono avute nelle aree in cui vengono praticate le coltivazioni degli ortaggi e la vite per uva da vino

I danni alle coltivazioni consistono nell'allagamento di appezzamenti di ortive a fine raccolta (angurie, cocomeri, ecc.) la cui produzione è stata distrutta totalmente.

La vite per uva da vino ha avuto danni per alcune varietà più sensibili alla presenza di eccesso d'acqua nel terreno che oltre ad ostacolare la vendemmia ha determinato perdita di prodotto per la rottura degli acini e l'insorgere di muffe.

Comunque trattasi di danni non molto forti e rientranti nel P.A. per l'anno 2016.

Servizio Provinciale Agricoltura –P.O "Avversità Atmosferiche e Statistica Agraria"
Via Tor Pisana n.114-72100 Brindisi –Tel.0831 544305 – Fax. 0831 544307
mail: c.tamburrino@regione.puglia.it –pec:upa.brindisi@pec.rupar.puglia.it

REGIONE PUGLIA

DIPARTIMENTO AGRICOLTURA,SVILUPPO RURALE ED AMBIENTALE
SEZIONE COORDINAMENTO DEI SERVIZI TERRITORIALI
SERVIZIO PROVINCIALE AGRICOLTURA BRINDISI

B. DANNI ALLE STRUTTERE

Comune di Ostuni:

Fogli interessati all'evento calamitoso:

nn.: dal 2 a 5; dal 9 al 19; dal 21 al 37; dal 39 al 51; dal 53 al 66; dal 68 al 81; dal 83 al 98; dal 107 al 114; 136; 139; 143; 144; 145; 146;147;148; 169; 170; 174; 175; 177; 180; 181; 184.

superficie interessata circa ha 7.000;

circa Ha 700 interessati ad erosione dello stato arabile, con dilavamento delle particelle di terreno residuo e asportazione di pietrame con scopertura di roccia madre;

circa ml 20.000 muretti a secco demoliti con trasporto del pietrame;

circa ml 3.000 distruzione di condotte irrigue;

circa ml 30.000 di strade poderali con devastazione e grave danneggiamento;

circa ml 6.000 di canali di scolo con devastazione e grave danneggiamento;

n.3 fabbricati rurali con danneggiamento medio.

Comune di Cisternino:

Fogli interessati all'evento calamitoso nn.:

2; 3; 13; 14; 15; 17; dal 24 al 27; 48 e 49.

superficie interessata circa ha 500;

circa ha 50 interessati ad erosione dello stato arabile, con dilavamento delle particelle di terreno residuo e asportazione di pietrame con scopertura di roccia madre;

circa ml 1.000 di muretti a secco demoliti con trasporto del pietrame;

circa ml 1.000 di strade poderali con devastazione e grave danneggiamento;

circa ml 1000 di canali di scolo con devastazione e grave danneggiamento.

CARATTERISTICHE DEL REGIME FONDIARIO

Ad eccezione di un numero esiguo di grandi e medie aziende ad indirizzo colturale intensivo o semintensivo, la maggior parte del territorio colpito risulta frazionato in piccole aziende condotte in economia da proprietari o affittuari coltivatori diretti.

RAPPORTI CONTRATTUALI PREDOMINANTI NELLA ZONA E SISTEMI DI CONDUZIONE DELLE IMPRESE

I sistemi di conduzione più diffusi nella zona sono la *conduzione diretta* del coltivatore su terreni di proprietà o in affitto, ed in misura minore la *proprietà capitalistica.*

COLTIVAZIONI DANNEGGIATE

Le coltivazioni maggiormente danneggiate sono risultate: la vite per uva da vino e le ortive .

Non si sono registrate danni ad altre coltivazioni principali praticate perché già raccolte.

I danni alle coltivazioni consistono nell'allagamento di appezzamenti di ortive a fine raccolta (angurie, cocomeri, ecc.) la cui produzione è andata perduta anche a causa dei successivi insediamenti di fitopatie come muffe e marciumi .

La vite per uva da vino ha avuto danni per alcune varietà più sensibili alla presenza di eccesso d'acqua nel terreno che oltre ad ostacolare la raccolta hanno determinato perdita di prodotto anche per l'insorgere di muffe ed altre fisiopatie; trattasi comunque di danni di poco rilevanti.

Come sopra descritto si sono avute anche dei danni alle produzioni agricole in altri comuni della provincia di Brindisi causate dalla forte pioggia ma essendo l' evento e le colture ammessi ad assicurazione agevolata non vengono proposti per gli interventi statali, in quanto rientranti nel P.A. anno 2016.

Servizio Provinciale Agricoltura –P.O "Avversità Atmosferiche e Statistica Agraria"
Via Tor Pisana n.114-72100 Brindisi –Tel.0831 544305 – Fax. 0831 544307
mail: c.tamburrino@regione.puglia.it –pec:upa.brindisi@pec.rupar.puglia.it

REGIONE PUGLIA

DIPARTIMENTO AGRICOLTURA,SVILUPPO RURALE ED AMBIENTALE
SEZIONE COORDINAMENTO DEI SERVIZI TERRITORIALI
SERVIZIO PROVINCIALE AGRICOLTURA BRINDISI

B. DANNI ALLE STRUTTURE

I danni alle strutture sono rappresentati principalmente da erosione dei terreni con asportazione dello strato arabile, distruzione di muretti a secco e di strade poderali più il danneggiamento grave di condotte irrigui e canali di scolo. Gli stessi sono stati sopradescritti e indicati comune per comune.

FASE VEGETATIVA IN CUI SI TROVANO LE COLTIVAZIONI

La calamità ha interessato le coltivazioni nella fase di post-raccolta per la maggior parte delle coltivazioni ,di vendemmia per l'uva da vino, l'olivo era in fase di invaiatura e pertanto non si sono avuti danni di particolare gravità alle principali coltivazioni praticate in provincia.

ENTITA' DEI DANNI ALLE STRUTTURE

La S.A.U. interessata dalla sopra indicata avversità è di circa Ha 7500 circa con una P.L.V. di € 10.653.000.
La entità dei danni alle strutture è stata stimata in Euro 5.600.000, pari al 53,00% circa della P.L.V.

PROPOSTE SUGLI INTERVENTI IN RELAZIONE ALL' ENTITA' DEI DANNI

Nelle zone delimitate con la presente relazione i danni alle sole strutture superano di molto il 30 % della P.L.V. aziendale pertanto potranno essere applicati gli interventi previsti dal D.Lgs n.102/2004 e successive modifiche ed integrazioni - art. 5 comma 3.
Le esigenze finanziarie per far fronte alle richieste dei produttori danneggiati e di Euro 5.600.000 (cinque milioni seicentomila) per i danni alle strutture

IL RESPONSABILE della P.O.
Dott. Cosimo Tamburrino

IL DIRIGENTE dell'Ufficio
Dott. Francesco Coluccia

Servizio Provinciale Agricoltura –P.O "Avversità Atmosferiche e Statistica Agraria"
Via Tor Pisana n.114-72100 Brindisi –Tel.0831 544305 – Fax. 0831 544307
mail: c.tamburrino@regione.puglia.it –pec:upa.brindisi@pec.rupar.puglia.it

Ministero delle politiche
agricole e forestali
S.I.A.N.

mod. B

REGIONE PUGLIA
PROVINCIA BRINDISI
EVENTO Piogge del 10 /09/2016
Data

PRODUZIONE ORDINARIA DEL TERRITORIO DELIMITATO

(importi in migliaia di Euro)

COLTURE	ESTENSIONE (Ha)	QUANTITA'	VALORE
ERBACEE DA GRANELLA (cereali, leguminose, oleaginose ecc.)	1300	39.000	780.000
ERBACEE DA SEME (mais da seme, ortive da seme ecc.)			
ERBACEE INDUSTRIALI (tabacco, bietola da zucchero ecc.)			
FORAGGERE	240	7.200	
ORTIVE IN PIENO CAMPO	200	50.000	1.750.000
ORTIVE PROTETTE			
FLORICOLE IN PIENO CAMPO			
ARBOREE FRUTTICOLE	5310	144.800	8.003.000
ARBOREE DA LEGNO			
VIVAI			
ALTRE tare ed incolti	450		
	7.500		10.533.000
PRODUZIONI ZOOTECNICHE	N° CAPI	---	
BOVINI DA LATTE	100	3000	120.000
BOVINI DA CARNE			
SUINI			
OVICAPRINI			
AVICOLI			
ALTRE PRODUZIONI ZOOTECNICHE			
			120.000
PRODUZIONI APISTICHE	N° ARNIE		
		TOTALE PRODUZIONE LORDA VENDIBILE AREA DELIMITATA	10.653.000

Timbro e Firma

IL DIRIGENTE
(Dr. Francesco COLUCCIA)

Ministero delle politiche
agricole e forestali
S.I.A.N.

mod C

REGIONE PUGLIA
PROVINCI BRINDISI
EVENTO Piogge alluvionali del 10 sett.2016
Data

ACCERTAMENTO DEI DANNI ALLE PRODUZIONI NEL TERRITORIO DELIMITATO - **RIEPILOGO**

(importi in migliaia di Euro)

Codici	Colture / Allevamenti danneggiati	PRODUZIONE ORDINARIA					Danno accertato		Danno produzione assicurata	Danno effettivo		Danno Riconosciuto MIPAF
		Superficie o N° capi	Produz. Unitaria	Produz. Totale	Prezzo unitario	Valore globale	%	Valore		%	Valore	
	oliveto	4.950	40	198.000	35,00	6.930.000						
	vigneto uva vino	5	80	400	40,00	16.000						
	vigneto uva tavola											
	mandorlo	245	15	3.675	120,00	441.000						
	frutiferi	110	80	8.800	70,00	616.000						
	seminativi	1.300	30	39.000	20,00	780.000						
	foraggere	240	30	7.200								
	ortive in pieno campo	200	250	50.000	35,00	1.750.000						
	pomodoro					0						
	altre	450			0,00							
			0									
Totale Coltivazioni		7.500	0		0,00	10.533.000						
Totale allevamenti		100	30	3.000	40,00	120.000						
Totale apicoltura												
				Totali		10.653.000						

IL DIRIGENTE
(Dr. Francesco COLUCCIA)

Timbro e Firma

Quadro D Generale

Mod D

Ministero delle Politiche
Agricole e Forestali
S. I. A. N.

REGIONE Puglia
PROVINCIA Brindisi

Evento Piogge alluvionali
data 10.SETT.2016

STIMA DEI DANNI ALLE STRUTTURE AZIENDALI

Produzione lorda vendibile ordinaria del territorio delimitato (totale mod. B) : 10.653.000

COD	NATURA DANNO	QUANTITA'		Importo DANNO (€)	DESCRIZIONE DANNO	DANNO RICONOSCIUTO MIPAF
01	AI TERRENI NON RIPRISTINABILI			-	-	-
02	AI TERRENI RIPRISTINABILI	ha	750	2.250.000	erosione delio strato arabile con azioni di : a) dilavamento delle particelle terreno residuando in loco massi pietrame e grosso scheletro; b) scopertura della roccia madre calcarea	
03	AI FABBRICATI E ALTRI MANUFATTI RURALI					
A)	fabbricati in muratura a secco	N°	3	450.000	demolizione di parti di fabbricati in muratura a secco	
B)	murature a secco con funzioni di contenimento del terreno agrario e regimazione delle acque	N° di ml	21.000	1.050.000	demolizione dei muri	
C)	condotte irrigue	N° di ml	3.000	100.000	devastazione di condotte	
	totale voce 03:		24.003	1.600.000		
04	ALLE STRADE PODERALI E CANALI DI SCOLO AZIENDALI					
A)	ALLE STRADE PODERALI	ml	31.000	930.000	devastazione / danneggiamento grave	
B)	AI CANALI DI SCOLO AZIENDALI (doppia muratura a secco)	ml	7.000	820.000	devastazione / danneggiamento grave	
	totale voce 04		38.000	1.750.000		
05	ALLE PIANTAGIONI ARBOREE DA FRUTTO	ha			Sradicamento e asportazione di intere piante,danneggiamento grave a impianti di vigneti a spalliera.	
06	ALLE SCORTE VIVE					
07	ALLE SCORTE MORTE				impianti irrigui a goccia perduti.	
	IMPORTO TOTALE			5.600.000	INCIDENZA % DEL FABBISOGNO DI SPESA SULLA PLV ORDINARIA DEL TERRITORIO PER ESECUZIONE INTERVENTI: 53,00	

Timbro e firma
IL DIRIGENTE
(Dr. Francesco COLUCCIA)

- 7 -

Quadro D Ostuni

Mod D

Ministero delle Politiche
Agricole e Forestali
S. I. A. N.

REGIONE Puglia
PROVINCIA Brindisi
comune Ostuni

Evento Piogge alluvionali
data 10.sett.2016

STIMA DEI DANNI ALLE STRUTTURE AZIENDALI

Produzione lorda vendibile ordinaria del territorio delimitato (totale mod. B) : 9.970.000

COD	NATURA DANNO	QUANTITA'		Importo DANNO (€)	DESCRIZIONE DANNO	DANNO RICONOSCIUTO MIPAF
01	AI TERRENI NON RIPRISTINABILI			-	-	-
02	AI TERRENI RIPRISTINABILI	ha	700	2.100.000	erosione dello strato arabile con azioni di : a) dilavamento delle particelle terreno residuando in loco massi pietrame e grosso scheletro; b) scopertura della roccia madre calcarea	
03	AI FABBRICATI E ALTRI MANUFATTI RURALI					
A)	fabbricati in muratura a secco	N°	3	450.000	demolizione di parti di fabbricati in muratura a secco	
B)	murature a secco con funzioni di contenimento del terreno agrario e regimazione delle acque	N° di ml	20.000	1.000.000	demolizione dei muri	
C)	condotte irrigue	N° di ml	3.000	100.000	devastazione di condotte	
	totale voce 03:		23.003	1.550.000		
04	ALLE STRADE PODERALI E CANALI DI SCOLO AZIENDALI					
A)	ALLE STRADE PODERALI	ml	30.000	900.000	devastazione / danneggiamento grave	
B)	AI CANALI DI SCOLO AZIENDALI (doppia muratura a secco)	ml	6.000	700.000	devastazione / danneggiamento grave	
	totale voce 04		36.000	1.600.000		
05	ALLE PIANTAGIONI ARBOREE DA FRUTTO	ha			Sradicamento e asportazione di intere piante,danneggiamento grave a impianti di vigneti a spalliera.	
06	ALLE SCORTE VIVE					
07	ALLE SCORTE MORTE				impianti irrigui a goccia perduti.	
	IMPORTO TOTALE			5.250.000	INCIDENZA % DEL FABBISOGNO DI SPESA SULLA PLV ORDINARIA DEL TERRITORIO PER ESECUZIONE INTERVENTI: 53,00	

Timbro e firma

IL DIRIGENTE
(Dr. Francesco COLUCCIA)

Mod. D danni 2016 cisternino-

Quadro D CISTERNINO

Ministero delle Politiche Agricole e Forestali S. I. A. N.

Mod D

REGIONE Puglia
PROVINCIA Brindisi
comune CISTERNINO

Evento Piogge alluvionali
data 10.sett.2016

STIMA DEI DANNI ALLE STRUTTURE AZIENDALI

Produzione lorda vendibile ordinaria del territorio delimitato (totale mod. B) : 683.000

COD	NATURA DANNO	QUANTITA'		Importo DANNO (€)	DESCRIZIONE DANNO	DANNO RICONOSCIUTO MIPAF
01	AI TERRENI NON RIPRISTINABILI			-	-	-
02	AI TERRENI RIPRISTINABILI	ha	50	150.000	erosione dello strato arabile con azioni di : a) dilavamento delle particelle terreno residuando in loco massi pietrame e grosso scheletro; b) scopertura della roccia madre calcarea	
03	AI FABBRICATI E ALTRI MANUFATTI RURALI					
A)	fabbricati in muratura a secco	N°			demolizione di parti di fabbricati in muratura a secco	
B)	murature a secco con funzioni di contenimento del terreno agrario e regimazione delle acque	N° di ml	1.000	50.000	demolizione dei muri	
C)	condotte irrigue	N° di ml			devastazione di condotte	
	totale voce 03:		1.000	50.000		
04	ALLE STRADE PODERALI E CANALI DI SCOLO AZIENDALI					
A)	ALLE STRADE PODERALI	ml	1.000	30.000	devastazione / danneggiamento grave	
B)	AI CANALI DI SCOLO AZIENDALI (doppia muratura a secco)	ml	1.000	120.000	devastazione / danneggiamento grave	
	totale voce 04		2.000	150.000		
05	ALLE PIANTAGIONI ARBOREE DA FRUTTO	ha			Sradicamento e asportazione di intere piante,danneggiamento grave a impianti di vigneti a spalliera.	
06	ALLE SCORTE VIVE					
07	ALLE SCORTE MORTE				impianti irrigui a goccia perduti.	
	IMPORTO TOTALE			350.000	INCIDENZA % DEL FABBISOGNO DI SPESA SULLA PLV ORDINARIA DEL TERRITORIO PER ESECUZIONE INTERVENTI: 52,00	

Timbro e firma

IL DIRIGENTE
(Dr. Francesco COLUCCIA)

mod. F

Ministero delle politiche
agricole e forestali
S.I.A.N.

REGIONE PUGLIA
PROVINCIA BRINDISI
EVENTO Piogge del 10/09/2016

COMUNI RICADENTI NEL TERRITORIO DELIMITATO

Data _____

1	PRODUZIONE	X	STRUTTURE AZIENDALI	3	STRUTTURE INTERAZIENDALI	4	OPERE DI BONIFICA

Intera Provincia		1 2 3 4
	CISTERNINO	1 X 3 4
	OSTUNI	1 X 3 4
		1 2 3 4
		1 2 3 4
		1 2 3 4
		1 2 3 4
		1 2 3 4
		1 2 3 4
		1 2 3 4
		1 2 3 4
		1 2 3 4
		1 2 3 4
		1 2 3 4
		1 2 3 4
		1 2 3 4

Indicare senza abbreviazioni la dizione del Comune, barrando una o più caselle in corrispondenza del tipo di danno subito

Timbro e firma

IL DIRIGENTE
(Dr. Francesco COLUCCIA)

- 10 -

mod. G

Ministero delle politiche
agricole e forestali
S.I.A.N.

REGIONE PUGLIA
PROVINCIA BRINDISI
EVENTO Piogge del 10 sett. 2016

Data _____

Individuazione interventi legge n: 102/2004

danni	Tipologia di intervento	
☐ Produzione	Art.5, comma 2: di cui alle lettere	a b c d
	Lettera d - bis	☐
	Art. 5, comma 2 bis	☐
☒ Strutture aziendali	Art. 5, comma 3	
☐ Strutture interaziendali	Art. 5 comma 6 di cui alla lettera	☐
☐ Opere di Bonifica	di cui alla lettera	☐

Timbro e firma _____

IL DIRIGENTE
(Dr. Francesco COLUCCIA)

DATI RILEVATI DALLE STAZIONI - RETE AGROMETEOROLOGICA REGIONALE
STAZIONE OPU17 - OSTUNI (BR) - MASSERIA SANTORO
Coord. WGS84: Lat. 40°41'19'' N Long. 17°24'51'' E Quota slm m. 308
DATI DAL: 1/8/2016 AL 23/9/2016

	PC T
	mm
Data	giornaliero
08/09/2016	33,0
09/09/2016	43,7
10/09/2016	64,4
11/09/2016	6,4
12/09/2016	6,2
13/09/2016	0,2
14/09/2016	0,6
15/09/2016	0,2
16/09/2016	0,0
17/09/2016	0,0
18/09/2016	2,4
19/09/2016	3,2
20/09/2016	0,0
21/09/2016	5,6
22/09/2016	0,0
23/09/2016	0,2

PC T PRECIPITAZIONE TOTALE (mm)

Si rilascia il presente Report a esclusivo utilizzo dell'utente TAMBURRINO COSIMO per gli usi consentiti. **È vietata la riproduzione e la cessione a terzi.**

DATI RILEVATI DALLE STAZIONI - RETE AGROMETEOROLOGICA REGIONALE
STAZIONE OPU17 - OSTUNI (BR) - MASSERIA SANTORO
Coord. WGS84: Lat. 40°41'19'' N Long. 17°24'51'' E Quota slm m. 308
DATI DAL: 1/8/2016 AL 23/9/2016

	PC T
	mm
Data	giornaliero
01/08/2016	0,0
02/08/2016	0,0
03/08/2016	0,0
04/08/2016	0,0
05/08/2016	0,0
06/08/2016	18,6
07/08/2016	14,4
08/08/2016	0,0
09/08/2016	0,0
10/08/2016	0,0
11/08/2016	9,0
12/08/2016	0,2
13/08/2016	0,0
14/08/2016	0,0
15/08/2016	0,0
16/08/2016	0,0
17/08/2016	0,0
18/08/2016	0,0
19/08/2016	0,0
20/08/2016	0,0
21/08/2016	0,0
22/08/2016	0,0
23/08/2016	0,0
24/08/2016	0,0
25/08/2016	0,0
26/08/2016	0,0
27/08/2016	0,0
28/08/2016	0,0
29/08/2016	0,0
30/08/2016	0,0
31/08/2016	0,0
01/09/2016	13,2
02/09/2016	0,0
03/09/2016	0,2
04/09/2016	0,0
05/09/2016	0,2
06/09/2016	4,2
07/09/2016	3,2

-13-

Si rilascia il presente Report a esclusivo utilizzo dell'utente TAMBURRINO COSIMO
per gli usi consentiti. È vietata la riproduzione e la cessione a terzi.









CLUB













- 19 -





- 21 -







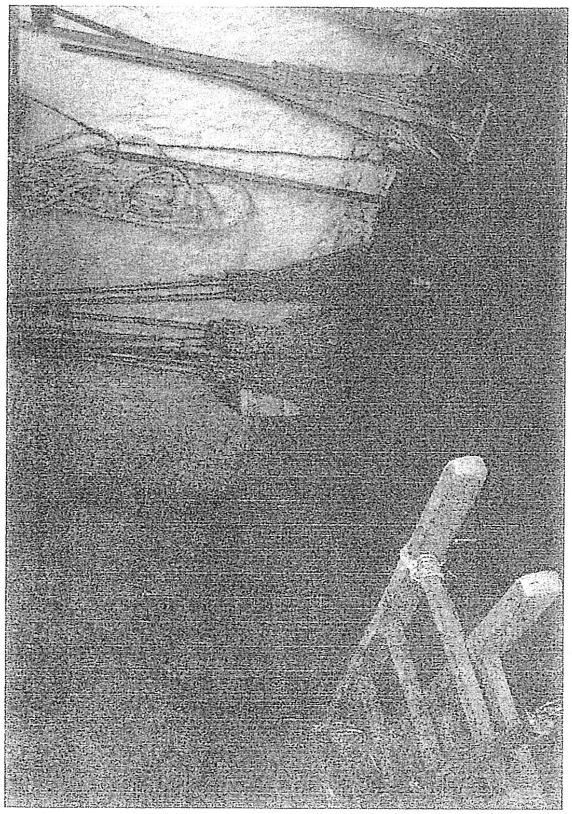



- 24 -

- 251 -

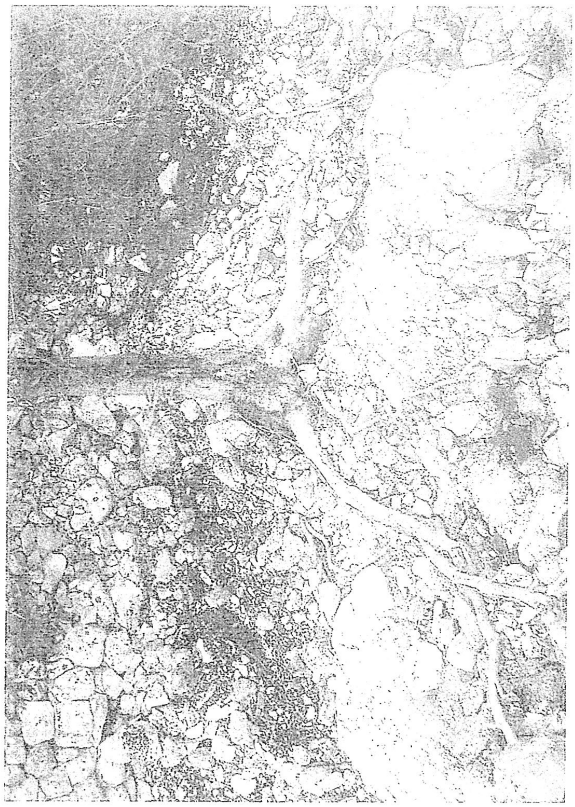



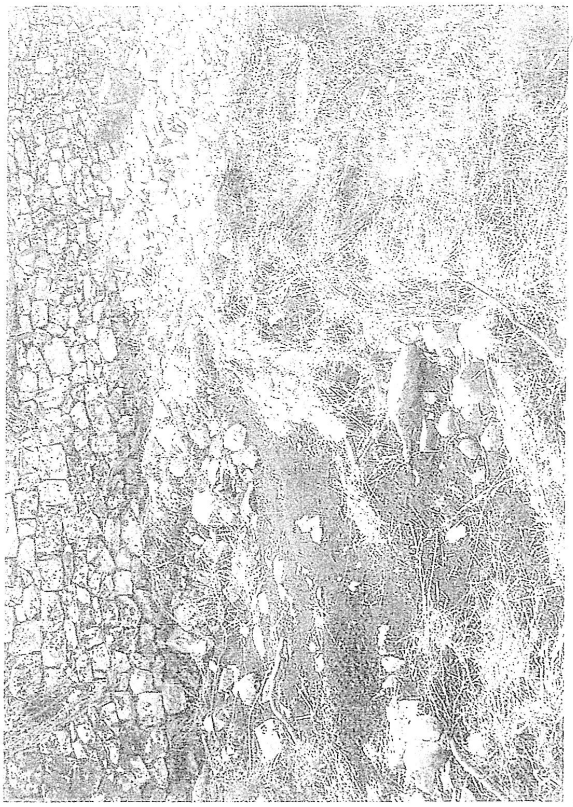



QUADRO D'UNIONE DEI FOGLI DI MAPPA
PROVINCIA : BRINDISI
COMUNI :OSTUNI - CISTERNINO
EVENTO : PIOGGIA DEL 10/09/2016
Scala 1:100.000
OSTUNI
CISTERNINO
CAROVIGNO
FASANO
AREA DELIMITATA

- 29 -

PROVINCIA : BRINDISI
COMUNI :OSTUNI - CISTERNINO
EVENTO : PIOGGIA DEL 10/09/2016

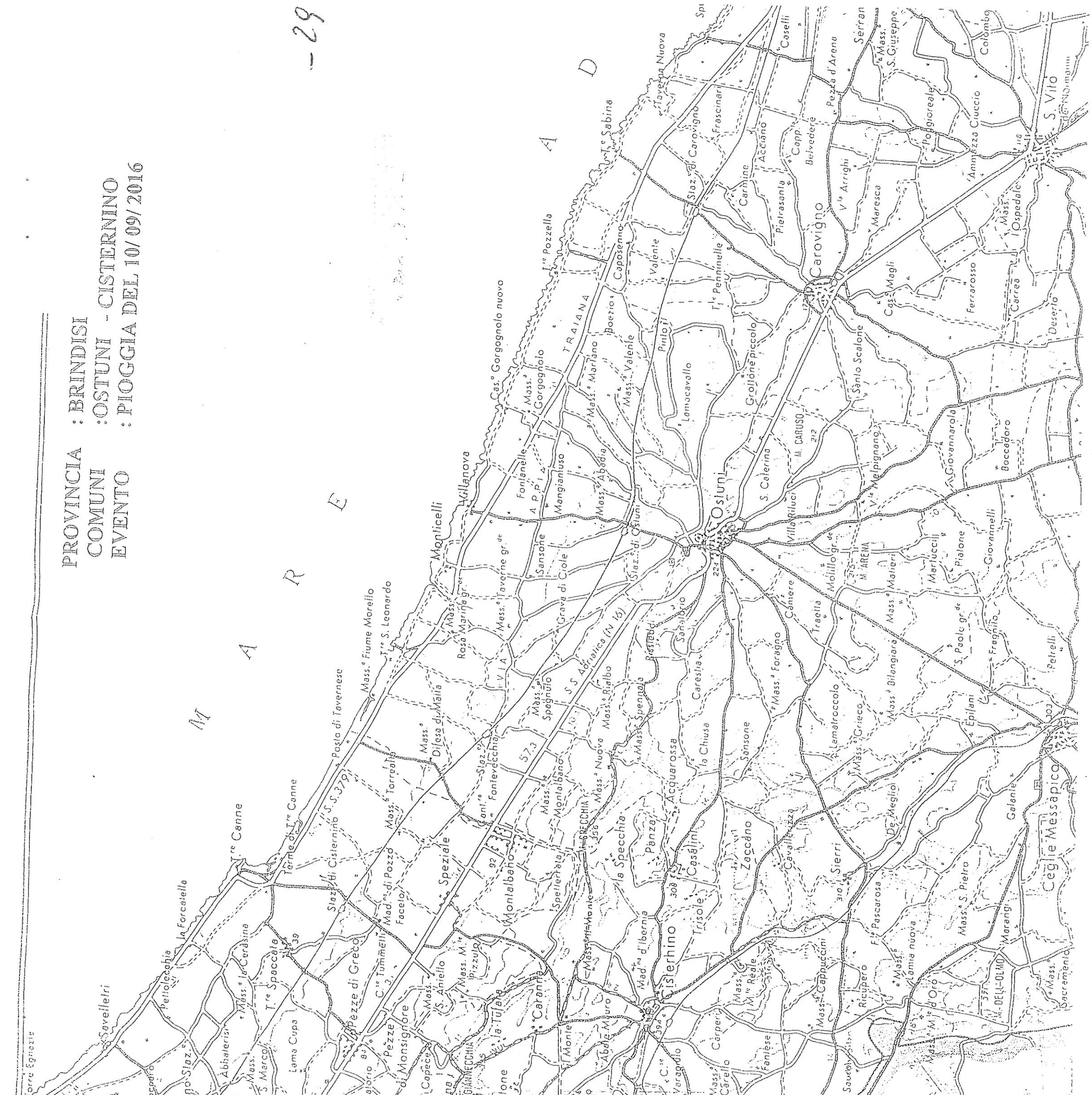



RENDINA DONATO Fg. 56 OSTUNI





RENDINA DONATO Fg. 56 OSTUNI

























-37-