

DETERMINAZIONE DEL DIRIGENTE SERVIZIO VIA VINCA 14 settembre 2016, n. 163

**ID Servizio VIA/VInCA n. 178 - Procedura di VIA e Valutazione di Incidenza nell'ambito di lavori finanziati dal PSR 2007-2013 – Misura 221 “Primo imboscamento di superfici agricole”, Azione 1 “Boschi permanenti” – Comune di Andria, contrada “Masseria a sei carri” – Proponente: Ditta Tarricone Pasquale.**

#### **IL DIRIGENTE ad interim del SERVIZIO VIA-VInCA**

sulla scorta dell'istruttoria amministrativo-istituzionale espletata dal Responsabile del Procedimento e dal Funzionario Istruttore e dell'istruttoria tecnica svolta dal Comitato Regionale per la V.I.A. (ex Regolamento Regionale 10/2011, art.1, art. 4, comma 6 e art. 11, comma 4), ha adottato il seguente provvedimento:

#### **Premesso che**

La Ditta Tarricone Pasquale con nota acquisita al protocollo del Servizio Ecologia n. 3004 del 02.03.2015 ha presentato regolare istanza di avvio delle procedure di Valutazione di Impatto Ambientale comprensivo di Valutazione di Incidenza relativa all'intervento di imboscamento finanziato dal PSR 2007-2013, Misura 221, Azione 1, in località “Masseria a sei carri” nel Comune di Andria (BAT).

Con nota del 10.04.2015, acquisita al prot. n. 5437 del 22.04.2015, il proponente ha trasmesso copia della documentazione di avvenuta pubblicazione del deposito del SIA di progetto.

Con nota prot. n. 5958 del 04.05.2015 il Servizio Ecologia della Regione Puglia ha dato avvio al procedimento con la convocazione della Conferenza di Servizi, ai sensi dell'art.15 comma 1 della L.R. 11/2001 come ad ultimo modificata dalla L.R. 4/2014, per il giorno 14.05.2015.

Con nota prot. n. 6559 del 12.05.2015, acquisita al prot. n. 6616 del 13.05.2015, l'Autorità di Bacino della Puglia ha riscontrato alla convocazione della CdS preliminare comunicando che poiché l'intervento ricade in un'area interessata dalla presenza di reticoli idrografici è necessaria una verifica di compatibilità idraulica dell'intervento.

Con nota prot. n.27190 del 13.05.2015, acquisita al prot. del Servizio Ecologia n. 6615 del 13.05.2015, ARPA Puglia, Dipartimento Provinciale di BAT, ha fornito il proprio parere di competenza ritenendo necessario integrare la documentazione di progetto con una “relazione di valutazione di impatto acustico ambientale” per la fase di cantiere.

L'Acquedotto Pugliese, AQP, con nota prot. n. 51081 del 13.05.2015, acquisita al prot. n. 6620 del 14.05.2015, ha trasmesso il proprio parere tecnico preliminare favorevole, riservando approfondimenti in una successiva fase.

Con nota prot. n. 6717 del 14.05.2015, il Servizio Ecologia della Regione Puglia ha trasmesso il verbale della Conferenza di Servizi tenutasi il 14.05.2015.

Con mail pec del 19.05.2015, acquisita al prot. n. 7242 del 25.05.2015, il proponente ha trasmesso lo studio di compatibilità idrogeologica, come da integrazione richiesta dall'AdB Puglia, e l'elenco della autorizzazioni necessarie alla realizzazione dell'intervento, ai sensi del DPR 445/2000.

Il Parco Nazionale dell'Alta Murgia, con nota prot. n. 2210 del 25.05.2015, acquisita al prot. n. 7477 del 28.05.2015, ha trasmesso il proprio parere di competenza chiedendo la verifica degli effetti cumulativi in rapporto alla presenza di eventuali altri interventi simili nel raggio di un chilometro da quello in esame, subordinando pertanto l'espressione del proprio parere finale a tale verifica.

Con mail pec del 26.05.2015, acquisita al prot. n. 7590 del 29.05.2015, il proponente ha trasmesso per conoscenza al Servizio Ecologia copia del riscontro alle integrazioni richieste da alcuni enti in sede di CdS.

Con nota prot. n. 3530 del 19.06.2015, registrata al prot. n. 10116 del 16.07.2015, il Servizio Risorse Idriche regionale ha trasmesso il proprio parere di competenza nell'ambito del procedimento.

Con nota prot. n. 10197 del 17.07.2015, acquisita al prot. n. 10368 del 21.07.2015, l'AdB Puglia ha riscontrato alle integrazioni prodotte dalla ditta Tarricone in merito allo studio di compatibilità idrologica e idraulica, ritenendo la proposta progettuale compatibile con le previsioni del PAI ed indicando specifiche prescrizioni.

Con nota prot. n. 10425 del 23.07.2015 il Servizio Ecologia ha trasmesso agli Enti interessati i pareri pervenuti da AdB Puglia e Servizio Risorse Idriche.

Con nota prot. n. 55991 del 06.10.2015, acquisita al prot. n. 13684 del 08.10.2015, ARPA Puglia, Dipartimento Provinciale di BAT, ha confermato il parere già espresso con precedente nota.

Nella seduta del 08.10.2015 il regionale Comitato VIA ha espresso il proprio parere di competenza, favorevole con prescrizioni alla realizzazione dell'intervento (prot. n. 13710 del 9.10.2015).

Con nota prot. n. 13760 del 09.10.2015 il Servizio Ecologia ha convocato la CdS decisoria per il giorno 23.10.2015.

Con nota prot. n. 11214 del 14.10.2015, acquisita al prot. n. 13964 del 15.10.2015, la Soprintendenza Archeologica della Puglia ha comunicato di aver trasmesso il proprio parere di competenza in via endoprocedimentale al competente Segretariato Regionale del Mibact per la Puglia.

Con nota pec del 15.10.2015, acquisita al prot. n. 14129 del 16.10.2015, il proponente ha trasmesso le integrazioni richieste da Arpa Puglia in merito alla valutazione di impatto acustico.

Con nota prot. n. 107933 del 22.10.2015, acquisita al prot. n. 14339 del 22.10.2015, AQP ha riscontrato alla convocazione della CdS decisoria trasmettendo il proprio parere di competenza favorevole con prescrizioni alla realizzazione dell'intervento.

Con nota prot. n. 5565 del 3.06.2015, pervenuta il 20.10.2015 ed acquisita al prot. n. 14226 del 20.10.2015, il Servizio Assetto del Territorio regionale ha fornito il proprio parere favorevole con prescrizioni, precisando che il contributo fornito costituisce relazione tecnica illustrativa prevista dal c. 7 dell'art. 146 del D.Lgs. 42/2004 e che la determinazione di VIA può assumere il valore di Autorizzazione Paesaggistica ex art. 146 del D.Lgs. 42/2004, come previsto dall'art. 14, c. 7 della LR n. 11/2001 e s.m.i., a valle del parere della competente Soprintendenza.

L'Ente Parco Nazionale dell'Alta Murgia, con nota prot. n. 4521 del 22.10.2015, acquisita al prot. n. 14371 del 23.10.2015, a seguito dei chiarimenti ricevuti in merito alla sussistenza di ulteriori impianti boschivi nel raggio di un km dal sito interessato dall'opera, ha trasmesso il proprio parere di competenza esprimendosi favorevolmente con prescrizioni.

Con nota prot. n. 15913 del 25.11.2015 il Servizio Ecologia ha trasmesso il verbale della CdS decisoria, aggiornando la stessa al giorno 9.12.2015 a causa della mancata presenza degli Enti convocati.

Con nota prot. n. 8443 del 7.12.2015, acquisita al prot. n. 16569 del 9.12.2015, la Soprintendenza Belle Arti e Paesaggio di Bari ha comunicato l'impossibilità a prendere parte alla CdS del 9.12.2015.

Con nota prot. n. 5122 del 1.12.2015, acquisita al prot. n. 16573 del 9.12.2015, l'Ente Parco Nazionale dell'Alta Murgia ha comunicato l'impossibilità a prendere parte alla CdS del 9.12.2015, confermando quanto già comunicato con precedente nota (prot. n. 4521 del 23.10.2015).

Con nota prot. n. 16889 del 15.12.2015 il Servizio Ecologia ha trasmesso il verbale della CdS del 9.12.2015 che si è conclusa, alla presenza del tecnico incaricato dal proponente, con l'invito agli Enti coinvolti nel procedimento a voler corrispondere quanto di competenza ai fini della chiusura del procedimento e aggiornando la stessa a nuova data da definire.

Con nota prot. n. 11029 del 18.12.2015, acquisita al prot. n. 17468 del 24.12.2015, il Segretariato regionale Mibact per la Puglia di Bari ha espresso il proprio parere di competenza, favorevole con prescrizioni.

Con nota prot. n.1327 del 29.01.2016, acquisita al prot. n. 1330 del 4.02.2016, la Soprintendenza delle Belle Arti e Paesaggio ha comunicato che il proprio parere, già espresso in via endoprocedimentale per mezzo del Segretariato generale Mibact per la Puglia (nota acquisita al prot. n.17468 del 24.12.2015) è da intendersi valido anche ai fini del rilascio dell'autorizzazione paesaggistica ai sensi della L.R. 4/2014.

Con nota pec del 01.02.2016, acquisita al prot. n. 1327 del 04.02.2016, ARPA Puglia, Dipartimento Provinciale di BAT, ha rilevato che la relazione di valutazione di impatto acustico redatta dal proponente non è conforme alla normativa di settore e pertanto ha richiesto l'aggiornamento della stessa ai fini dell'espressione del parere di competenza.

Con nota prot. n. 1437 del 08.02.2016 il Servizio Ecologia ha convocato l'aggiornamento della CdS decisoria

ria per il giorno 16.02.2016, allegando alla nota di convocazione i contributi nel frattempo pervenuti.

Con nota prot. n. 1956 del 17.02.2016 il Servizio Ecologia ha trasmesso il verbale della CdS decisoria del 16.02.2016 che si è conclusa con l'invito ad Arpa Puglia a voler esprimere in tempi congrui alla chiusura del procedimento il proprio parere a seguito delle integrazioni richieste al proponente in merito alla valutazione di impatto acustico, che lo stesso si è impegnato a produrre entro 20 giorni dalla seduta in parola.

Con nota prot. n. 1860 del 16.02.2016, acquisita al prot. n. 2417 del 24.02.2016, AdB Puglia, in riscontro alla convocazione della CdS del 16.02.2016, ha confermato il parere già espresso con precedente nota (acquisita al prot. n. 10368 del 21.07.2015).

Con nota pec del 12.03.2016, acquisita al prot. n. 3659 del 22.03.2016, il proponente ha trasmesso la relazione di valutazione di impatto acustico così come richiesto da Arpa Puglia.

Con nota prot. n. 9608 del 03.05.2016, acquisita al prot. n. 5763 del 10.05.2016, la Sezione Foreste della Regione Puglia ha trasmesso il proprio parere di competenza comunicando che non persistono vincoli ostativi nell'area di intervento.

Con nota prot. n. 39736 del 30.06.2016, acquisita al prot. n. 8344 del 05.07.2016, Arpa Puglia ha trasmesso il proprio parere a seguito delle integrazioni prodotte dal proponente. L'Ente valuta "...sostenibile l'incidenza sull'ecosistema dell'opera a realizzarsi ed i suoi effetti sull'ambiente circostante" previa accettazione e adeguamento dei termini prescrittivi elencati da parte del proponente. Tutte le prescrizioni rilevate da Arpa Puglia si intendono integralmente recepite nel presente provvedimento (in allegato).

#### **TUTTO CIÒ PREMESSO**

**VISTO** il D.Lgs. 3 aprile 2006 n.152 "*Norme in materia ambientale*" e s.m.i.;

**VISTA** la Legge Regionale Puglia 12 aprile 2001 n.11 "*Norme sulla valutazione dell'impatto ambientale*" e s.m.i.;

**VISTA** la DGR n. 1099 del 16/05/2011 con la quale è stato approvato il Regolamento Regionale n. 10 e pubblicato sul B.U.R.P. n. 79 del 20/05/2011,

**VISTO** l'art. 23 della L.R. n.18/2012, che dispone che i procedimenti di Valutazione di Impatto Ambientale, Valutazione di Incidenza e Autorizzazione Integrata Ambientale inerenti progetti finanziati con Fondi Strutturali, sono di competenza regionale;

**VISTO** l'art. 32 della legge n. 69 del 18/06/2009 che prevede l'obbligo di sostituire la pubblicazione tradizionale all'Albo ufficiale con la pubblicazione di documenti digitali sui siti informatici;

**VISTO** l'art. 18 del D.Lgs. n. 196/2003 "*Codice in materia di protezione dei dati personali*" in merito ai principi applicabili ai trattamenti effettuati dai soggetti pubblici;

**VISTI** gli artt. 14 e 16 del D.Lgs. n. 165/2001;

**VISTA** la Legge Regionale Puglia 4 febbraio 1997, n. 7 "*Norme in materia di organizzazione della Amministrazione Regionale*";

**VISTA** la DGR n. 3261 del 28/07/98 con la quale sono state emanate direttive per la separazione delle attività di direzione politica da quelle di gestione amministrativa;

**VISTA** la Determinazione n.22 del 20/10/2014 del Direttore dell'Area Organizzazione e Riforma dell'Amministrazione di riassetto organizzativo degli uffici dell'Area Politiche per la riqualificazione, la tutela e la sicurezza ambientale e per l'attuazione delle opere pubbliche;

**VISTO** il D.P.G.R. 31/07/2015, n. 443 con cui è stato adottato l'atto di alta organizzazione della Regione Puglia "*Adozione del modello organizzativo denominato Modello Ambidestro per l'Innovazione della macchina Amministrativa regionale- MAIA*";

**VISTA** la DGR del 31/07/2015, n. 1518 con cui è stato adottato in attuazione del modello organizzativo denominato "*MAIA*", l'atto di Alta Organizzazione che disciplina il sistema organizzativo della Presidenza e della Giunta Regionale e le successive modifiche ed integrazioni dello stesso;

**VISTA** la DGR del 12/10/2015, n. 1744 con cui è stato nominato Direttore del Dipartimento mobilità, qualità urbana, opere pubbliche e paesaggio, l'ing. Barbara Valenzano;

**VISTO** il D.P.G.R. 17/05/2016 n. 316 avente per oggetto "Attuazione modello MAIA di cui al Decreto del Presidente della Giunta Regionale 31 luglio 2015 n. 443. Definizione delle Sezioni di Dipartimento e delle relative funzioni".

**VISTA** la DGR del 29/07/2016 n. 1176 di conferimento degli incarichi di Direzione di Sezione con la quale la Dott.ssa Antonietta Riccio è stata nominata Dirigente della Sezione Autorizzazioni Ambientali;

**PRESO ATTO** degli esiti della consultazione svoltasi nell'ambito del procedimento;

**PRESO ATTO** del parere reso dal Comitato Regionale per la VIA reso nella seduta del 8 ottobre 2015;

**PRESO ATTO** dei lavori svolti in sede di Conferenza di Servizi e dei relativi esiti;

**PRESO ATTO** di tutti i pareri/contributi pervenuti;

#### **Verifica ai sensi del D.Lgs. 196/2003 e s.m.i.**

##### **Garanzia della riservatezza**

La pubblicazione dell'atto all'albo, salve le garanzie previste dalla L. 241/90 e s.m.i. in tema di accesso ai documenti amministrativi, avviene nel rispetto della tutela della riservatezza dei cittadini, tenuto conto di quanto disposto dal D.Lgs. 196/2003 in materia di protezione dei dati personali, nonché dal vigente Regolamento Regionale n. 5/2006 per il trattamento dei dati sensibili e giudiziari.

Ai fini della pubblicazione legale, l'atto destinato alla pubblicazione è redatto in modo da evitare la diffusione di dati personali identificativi non necessari, ovvero il riferimento a dati sensibili. Qualora tali dati fossero indispensabili per l'adozione dell'atto, essi sono trasferiti in documenti separati esplicitamente richiamati.

Non ricorrono gli obblighi di cui agli artt. 26 e 27 del D.Lgs 14 marzo 2013 n. 33

#### **Copertura finanziaria ai sensi della L.R. 28/2001 e s.m.i.**

Il presente provvedimento non comporta implicazioni di natura finanziaria sia di entrata che di spesa e dallo stesso non deriva alcun onere a carico del bilancio regionale.

#### **DETERMINA**

- **di dichiarare** che le premesse, nonché tutto quanto espresso e richiamato in narrativa, si intendono qui integralmente riportati, quali parti integranti del presente provvedimento;
- **di esprimere**, sulla scorta del parere del Comitato Regionale VIA, dei lavori delle Conferenze dei Servizi ed in particolare degli esiti della CdS decisoria del 16.02.2016 e di tutti i pareri e dei contributi resi dai vari soggetti intervenuti nel corso del procedimento, **giudizio favorevole di compatibilità ambientale (VIA-VInCA)**, con prescrizioni, per i lavori finanziati dal PSR 2007-2013, Misura 221 "Primo imboschimento di terreni agricoli", Azione 1 "Boschi permanenti" nel Comune di Andria (BAT), località "Masseria a sei carri":
  - Allegato 1: Verbale della Conferenza dei Servizi decisoria del 16.02.2016;
  - Allegato 2: "Parere del Comitato Reg.le di VIA" - prot. n. AOO\_089\_13710 del 09.10.2015;
  - Allegato 3: nota prot. n. 39736 del 30.06.2016, acquisita al prot. n. 8344 del 05.07.2016, di Arpa Puglia;
- **di specificare** che resta in capo alle specifiche Autorità Competenti il rilascio delle necessarie autorizzazioni per l'esecuzione dell'intervento, nonché per l'esercizio dell'impianto;
- **di precisare** che il presente provvedimento:
  - è condizionato alla legittimità dei provvedimenti e degli atti amministrativi connessi e presupposti, di competenza di altri enti pubblici a ciò preposti;
  - fa salve le ulteriori prescrizioni, integrazioni o modificazioni relative ai successivi livelli di progettazione introdotte dagli Enti competenti al rilascio di pareri e/o autorizzazioni per norma previsti, anche successivamente all'adozione del presente provvedimento, purché con lo stesso dichiarate compatibili dall'ente deputato al rilascio del titolo abilitativo finale;

- **di stabilire** che la ditta Tarricone Pasquale nella realizzazione delle opere dovrà assicurare il pieno rispetto di tutte le prescrizioni/condizioni/raccomandazioni formulate dai vari soggetti intervenuti nel procedimento e richiamate in narrativa, la cui ottemperanza dovrà essere garantita dagli Enti ciascuno per le prescrizioni formulate, nonché per quanto previsto dalla vigente normativa;
- **di notificare** il presente provvedimento a cura della Sezione Autorizzazioni Ambientali, già Sezione Ecologia a:
  - Ditta Tarricone Pasquale, via Ruvo di puglia, 3, 76123 Andria (BAT);
- **di trasmettere** il presente provvedimento a cura della Sezione Autorizzazioni Ambientali a:
  - Provincia di BAT;
  - Comune di Andria;
  - ASL BAT di Andria;
  - ARPA PUGLIA;
  - Autorità di Bacino della Puglia;
  - MBAC- Segretariato regionale Puglia;
  - SBAP BA, BAT FG;
  - SBA Puglia;
  - AQP
  - REGIONE Puglia:
    - Sezione Assetto del Territorio;
    - Sezione Risorse Idriche;
    - Sezione Foreste;
- **di trasmettere copia** conforme del presente provvedimento al Segretario della Giunta Regionale;

Il provvedimento viene redatto in forma integrale, nel rispetto della tutela alla riservatezza dei cittadini, secondo quanto disposto dal D.lgs. 196/03 in materia di protezione dei dati personali e ss. mm.ii..

Il presente provvedimento:

- a) sarà trasmesso in copia conforme all'originale al Segretariato della Giunta Regionale;
- b) sarà disponibile nel sito ufficiale della Regione Puglia: [www.regione.puglia.it](http://www.regione.puglia.it);
- c) sarà trasmesso in copia all'Assessore alla Qualità dell'Ambiente;
- d) sarà pubblicato sul BURP.

Avverso la presente determinazione l'interessato, ai sensi dell'art. 3 comma 4 della L. 241/90 e ss.mm.ii., può proporre nei termini di legge dalla notifica dell'atto ricorso giurisdizionale amministrativo o, in alternativa, ricorso straordinario (ex D.P.R. 1199/1971);

Il procedimento istruttorio è stato espletato nel rispetto della normativa nazionale e regionale vigente ed il presente schema di determinazione è conforme alle risultanze istruttorie.

Funzionario istruttore  
dott.ssa Serena Scorrano

Responsabile del Procedimento  
Ing. Giuseppe Angelini

Il Dirigente ad interim del Servizio VIA - VInCA  
Dott.ssa Antonietta Riccio

**REGIONE  
PUGLIA****DIPARTIMENTO MOBILITÀ, QUALITÀ URBANA,  
OPERE PUBBLICHE E PAESAGGIO****SEZIONE ECOLOGIA****SERVIZIO VIA - VInCA**

ALLEGATO 1

32

SEDUTA DI CONFERENZA DI SERVIZI IN DATA 16.02.2016  
ai sensi dell'art.15 della L.R. n.11/2001 e ss.mm.ii.

**Procedura di VIA e Valutazione di Incidenza nell'ambito di lavori finanziati dal PSR 2007-2013 – Misura 221 "Primo imboschimento di superfici agricole", Azione 1 "Boschi permanenti" – Comune di Andria, contrada "Masseria a sei carri" – Proponente: Ditta Tarricone Pasquale. ID\_VIA178**

**VERBALE**

il 16 febbraio 2016 a partire dalla ore 10.30 in Modugno, presso la sede della Regione Puglia in via delle Magnolie n.6/8, si è tenuta la seduta della Conferenza di Servizi decisoria, regolarmente convocata con nota del Servizio Ecologia prot. n. AOO\_089\_1437 del 08.02.2016.

La convocazione è stata notificata a tutti i soggetti in indirizzo della citata nota, inviata via PEC e per raccomandata A/R al proponente.

Sono presenti, il Responsabile del Procedimento ing. Giuseppe Angelini, con delega a funzione di Presidente della Conferenza, e il Funzionario Istruttore dott.ssa Serena Scorrano.

Il proponente, Ditta Tarricone Pasquale è rappresentata dal dott. Angelo Vincenzo Intini, come da delega allegata al presente Verbale.

Si allega copia del foglio di registrazione dei partecipanti alla Conferenza.

L'ing. Angelini apre la Conferenza aggiornando i presenti sullo stato del procedimento. Si da lettura del parere pervenuto dal Segretariato regionale del MIBACT (prot. n. 11029 del 18.12.2015, acquisito al prot. della Sezione Ecologia n. 17468 del 24.12.2015) che sintetizza i contributi pervenuti dalle competenti Sovrintendenze per le Belle Arti e Paesaggio e per i Beni Architettonici: i rispettivi pareri sono favorevoli con prescrizioni. Il proponente prende atto delle prescrizioni, affermando di voler ottemperare a quanto richiesto. Nello specifico, per quanto riguarda la prescrizione della Sovrintendenza per i Beni Archeologici, il tecnico incaricato dal proponente si impegna a raccordarsi con la stessa per la redazione della carta del rischio archeologico e per concordare l'esecuzione dei saggi di scavo preventivi come richiesto.

Successivamente si da lettura del contributo pervenuto da ARPA Puglia, DAP di BAT, che con nota prot. n.6369 del 01.02.2016 (acquisita al prot. della Sezione Ecologia n. 1327 del 04.02.2015) ha richiesto al proponente di redigere una "Relazione di Valutazione di Impatto Acustico" a firma di tecnico competente in acustica ex Legge n.447/95.

La Conferenza prende atto che ai fini della chiusura del procedimento vi è la necessità di acquisire il parere di ARPA Puglia e pertanto il proponente si impegna, entro 20 giorni, ad ottemperare a quanto richiesto, informando contestualmente l'autorità competente.



**REGIONE  
PUGLIA**

**DIPARTIMENTO MOBILITÀ, QUALITÀ URBANA,  
OPERE PUBBLICHE E PAESAGGIO**

**SEZIONE ECOLOGIA**

**SERVIZIO VIA - VIncA**

---

In considerazione della presenza di tutti gli altri pareri e della necessità di pervenire ad una definizione del procedimento in corso, la Conferenza di Servizi decide di chiudere i propri lavori con l'invito ad ARPA Puglia a voler esprimere il proprio parere di competenza entro il più breve tempo possibile e comunque entro trenta giorni dal ricevimento dell'integrazione richiesta.

Il Presidente ritiene conclusi i lavori della odierna seduta di CdS alle ore 11.00.

Letto, confermato e sottoscritto.

Il Presidente della CdS e Responsabile del Procedimento,

ing. Giuseppe Angelini

Il Funzionario Istruttore,

dott.ssa Serena Scorrano

ALLEGATO 16

**COMITATO REGIONALE PER LA VALUTAZIONE DI IMPATTO AMBIENTALE, VALUTAZIONE DI  
INCIDENZA E AUTORIZZAZIONE INTEGRATA AMBIENTALE**

VIA-VINCA

Al Dirigente Ufficio VIA. e VInCA.

ANGELINI

SEDE

Parere espresso nella seduta del 08-10-2015

ai sensi del Regolamento Regionale n. 10/2011, approvato con D.G.R. n. 1099 del 16.05.2011

**Valutazione di Impatto Ambientale e Valutazione d'Incidenza per il progetto denominato: PSR 2007-2013 – Misura  
221 "Primo imboschimento di superfici agricole", Azione 1 "Boschi permanenti" – Comune di Andria, contrada  
"Masseria a sei carri" – Proponente: Ditta Tarricone Pasquale. ID\_VIA178**

VISTO il D.Lgs. 152/06 e smi

VISTO il DM 161/2012

VISTA la Legge Regionale 11/2001 e smi

VISTA la DGR n. 1099 del 16.05.2011

VISTA la DGR 1791 del 1.10.2013

VISTA l'istanza presentata dalla ditta Tarricone Pasquale in contrada "Masseria a sei carri"- Andria (BAT) inerente l'attivazione del procedimento di VIA e VInCA per il progetto finanziato dal PSR 2007-2013 – Misura 221, Azione 1 "Primo imboschimento dei terreni agricoli - Boschi permanenti".

VISTE la documentazione e le comunicazioni pervenute nel corso dell'istruttoria e acquisite nel corso del procedimento di seguito elencate:

- con nota acquisita al protocollo del Servizio Ecologia n. 3004 del 02.03.2015 la ditta Tarricone Pasquale ha presentato regolare istanza di avvio delle procedure di Valutazione di Impatto Ambientale comprensivo di Valutazione di Incidenza relativo all'intervento di imboschimento finanziato dal PSR 2007-2013 in località "Masseria a sei carri" nel Comune di Andria (BAT);
- con nota prot. n. 2602 del 24.03.2015, acquisita al prot. n. 4530 del 31.03.2015, il Comune di Andria ha inviato una comunicazione inerente l'istanza di Autorizzazione Paesaggistica (in riferimento ad una nota trasmessa dall'AdB regionale);
- con nota acquisita al prot. n. 5437 del 22.04.2015 il proponente ha trasmesso copia dell'avvenuta pubblicazione sul BURP, su un quotidiano e all'Albo Pretorio comunale;
- espletate le verifiche documentali, il Servizio Ecologia, con nota prot. n. 5958 del 04.05.2015, ha dato formale avvio al procedimento di VIA e VInCA convocando la prima Conferenza di Servizi per il giorno 14.05.2015;
- con nota prot. n. 6559 del 12.05.2015, acquisita al prot. del Servizio Ecologia n. 6616 del 13.05.2015, l'AdB ha richiesto la verifica di compatibilità idraulica per la presenza di reticoli idrografici nell'area di progetto, ai fini dell'espressione del proprio parere di competenza;
- con nota prot. n. 27190-156 del 13.05.2015, acquisita al prot. n. 6615 del 13.05.2015, ARPA Puglia ha richiesto integrazioni documentali relativamente alla valutazione dell'impatto acustico in fase di cantiere;
- con nota prot. n. 51081 del 13.05.2015, acquisita al prot. del Servizio Ecologia n. 6620 del 14.05.2015, l'AqP ha trasmesso il proprio parere tecnico, preliminarmente favorevole, richiedendo gli elaborati progettuali in formato cartaceo;
- con nota prot. n. 6717 del 14.05.2015 il Servizio Ecologia ha trasmesso il verbale della CdS del 14.05.2015;
- in data 14.05.2015 il proponente ha integrato la documentazione di progetto consegnando copia dello studio di compatibilità idrogeologica (acquisita al prot. n. 6704 del 14.05.2015);
- con mail pec del 19.05.2015 (acquisita al prot. n. 7242 del 25.05.2015) il proponente ha trasmesso documentazione integrativa: studio idrogeologico ed elenco delle autorizzazioni ai sensi del DPR 445/2000;
- con nota prot. n. 2210 del 25.05.2015, acquisita al prot. n. 7477 del 28.05.2015, l'Ente Parco Nazionale dell'Alta Murgia ha comunicato la necessità di acquisire informazioni circa gli eventuali effetti cumulativi dovuti ad interventi similari eventualmente presenti nell'intorno dell'area oggetto del procedimento in parola;

ACQU... 13/10 - 9 OTT 2015

1



**COMITATO REGIONALE PER LA VALUTAZIONE DI IMPATTO AMBIENTALE, VALUTAZIONE DI  
INCIDENZA E AUTORIZZAZIONE INTEGRATA AMBIENTALE**

- con pec del 26.05.2015 acquisita al prot. n. 7590 del 29.05.2015 il tecnico incaricato dal proponente ha comunicato la trasmissione della documentazione integrativa agli Enti richiedenti (Aqp, AdB e ARPA);
- con nota prot. n. 3530 del 19.06.2015, acquisita al prot. n. 10116 del 16.07.2015, il Servizio Risorse Idriche della Regione Puglia ha trasmesso il proprio parere di competenza;
- con nota prot. n. 10197 del 17.07.2015, acquisita al prot. n. 10368 del 21.07.2015, l'AdB Puglia ha trasmesso il proprio parere di competenza, favorevole con prescrizioni;
- con nota prot. n. 10428 del 23.07.2015 il Servizio Ecologia ha trasmesso al proponente i pareri pervenuti dal regionale Servizio Risorse Idriche e dall'AdB Puglia.

**Elenco elaborati progettuali:**

Studio di Impatto Ambientale e Valutazione di Incidenza - Relazione Tecnica  
Studio di Impatto Ambientale - Relazione Sintetica  
Documentazione Fotografica con punti di scatto  
Documentazione cartografica (planimetrie catastali e ortofoto)

**Inquadramento generale del progetto**

<b>Titolo progetto:</b> PSR 2007-2013 – Misura 221, Azioni 1 “Impianto di bosco permanente”
<b>Localizzazione:</b> contrada “Masseria a sei carri”- Andria (BAT)
<b>Proponente:</b> ditta Tarricone Pasquale
<b>Tipologia progetto:</b> B.2.b) forestazione di superficie superiore a 20 ha; art. 4 comma 8 della L.r. 11/2001 e ss.mm. e ii.
<b>Superficie di progetto:</b> ha 13.65
<b>Sito Rete Natura 2000 interessato:</b> SIC-ZPS IT 9120007 “Murgia Alta”
<b>Data emissione istanza all’Autorità competente:</b> prot. n. 3004 del 2 marzo 2015
<b>Amministrazioni interessate:</b> Comune di Andria

**Superficie di intervento:** la ditta Tarricone intende realizzare una tipologia d’impianto costituita da aree a bosco permanente per complessivi ha 13.65, ubicati in prossimità della azienda agricola dallo stesso condotta. Attualmente l’area è coltivata a seminativo.

**Specie impiegate nella tipologia “bosco permanente”:** dalla relazione tecnica del SIA si evince che “Le specie scelte sono state individuate sia sulla base dell’inquadramento bioclimatico e pedologico cui si è pervenuti in seguito alle indagini conoscitive. Emerge chiaramente che le specie più idonee, cui far ricorso per l’imboschimento, sono rappresentate da:

- Roverella (*Quercus pubescens* Willd.), Cerro (*Quercus cerris* L.) e Farnetto (*Quercus frainetto* Ten.) che rappresenteranno il 80% del popolamento;

- Specie accessorie come il biancospino (*Crataegus monogyna* Jacq.), il perastro (*Pyrus piraster*), il prugnolo (*Prunus spinosa* L.), il caprifoglio (*Lonicera implexa* Aiton), il terebinto (*Pistacia terebintus* L.), l’olivo selvatico (*Olea europaea* L. var. *sylvestris*), il corniolo (*Cornus mas* L.) e il bagolaro (*Celtis australis* L.) che rappresenteranno il 20% del popolamento.

Tutto ciò al fine di realizzare un popolamento forestale equilibrato per struttura e per composizione specifica, che ricalchi le caratteristiche degli ecosistemi forestali naturali della zona. Il rimboschimento è stato configurato in forma di nuclei di alberi e arbusti messi a dimora (tipi culturali), con densità di 1600 p/ha, considerando specie a seconda delle ampiezze delle sezioni da rimboschire, giustapposti ad aree non piantumate. I sestri d’impianto sono quadrati 2,5 x 2,5 in modo da facilitare il controllo e le operazioni colturali successive”. Nel SIA si afferma che “... tutto il materiale vivaistico da utilizzarsi, sia per l’imboschimento sia per la formazione di siepe, dovrà essere rappresentato da piantine giovani 1s1T oppure in vaso Ø 13, che ai sensi della legge n° 386/03, dovranno provenire dai cosiddetti boschi da seme o da vivai regolarmente certificati ed autorizzati dalla Regione Puglia”.

**Modalità di preparazione del terreno:** nel SIA si afferma che “la preparazione del terreno sarà eseguita con una lavorazione andante mediante aratura profonda e la fornitura e spandimento di ammendante organico e terreno di coltivo. L’apertura delle buche sarà eseguita con trivella meccanica portata ottenendo cavità con Ø 40 cm e h 30 cm.

*[Handwritten signatures and initials at the bottom of the page]*

**COMITATO REGIONALE PER LA VALUTAZIONE DI IMPATTO AMBIENTALE, VALUTAZIONE DI INCIDENZA E AUTORIZZAZIONE INTEGRATA AMBIENTALE**

*L'apertura delle buche sarà effettuata alcune settimane prima della messa a dimora delle piante per permettere al terreno un buon grado di ossigenazione, migliorando il substrato di radicazione e permettendo all'apparato radicale di raggiungere gli orizzonti profondi più freschi. Le buche non dovranno ricadere né in zone soggette a ristagni d'acqua né all'interno di crostoni di roccia. Il materiale proveniente dallo scavo delle buche sarà riutilizzato per la piantumazione. Non è prevista quindi alcuna movimentazione o smaltimento di terreno".*

**Cure colturali successive all'impianto:** nei cinque anni successivi all'impianto saranno effettuati gli interventi manutentori necessari alla buona riuscita del bosco permanente.

Gli interventi consisteranno in: erpicatura del terreno, sarchiature e rincalzature, risarcimento fallanze e irrigazioni di soccorso.




Fig. 1: localizzazione catastale dell'impianto

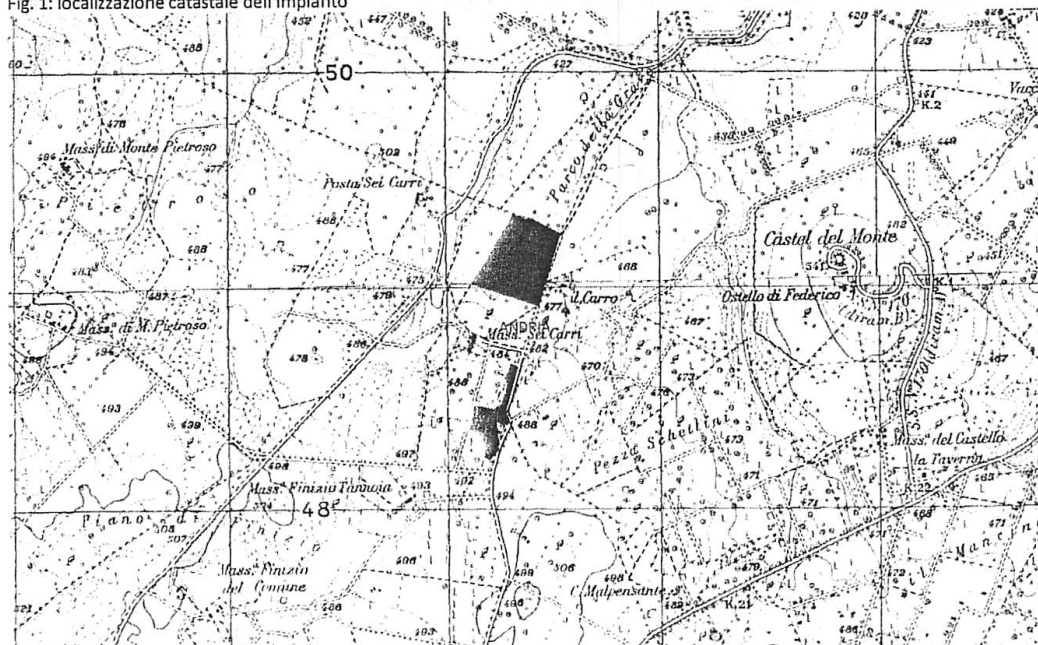


Fig. 2: inquadramento cartografico IGM

Handwritten signatures and initials are present on the right side of the page, including a large signature at the top right and several initials below it, such as 'H', 'G', 'R', 'A', 'S', 'R'.

COMITATO REGIONALE PER LA VALUTAZIONE DI IMPATTO AMBIENTALE, VALUTAZIONE DI  
INCIDENZA E AUTORIZZAZIONE INTEGRATA AMBIENTALE



Fig. 3: reticolo idrografico




Fig. 4: localizzazione impianto su sistema AAPP (Rete Natura 2000)

*[Handwritten signatures and initials]*

COMITATO REGIONALE PER LA VALUTAZIONE DI IMPATTO AMBIENTALE, VALUTAZIONE DI INCIDENZA E AUTORIZZAZIONE INTEGRATA AMBIENTALE




Fig. 5: vincoli "Botanico-Vegetazionali" PPTR

ISTRUTTORIA TECNICA		
Analisi idoneità dell'area		
Tipologia area/vincolo	NO/SI	Se SI indicare quale
Aree naturali (ex LR 19/97, L 394/91) - buffer 300 m	SI	Parco Nazionale dell'Alta Murgia
pSIC e ZPS - buffer 300 m	SI	SIC-ZPS IT 9120007 Murgia Alta
Zone umide Ramsar - buffer 300 m	NO	
Importanza avifaunistica (Important Birds Areas) - IBA 2000	SI	IBA 135
Pericolosità geomorfologica PG3 - (PAI)	NO	
Alta pericolosità idraulica AP - (PAI)	NO	
Zone a rischio R2, R3, R4 - (PAI)	NO	
Crinali > 20% - (BDT)	-	
Grotte, doline ed altre emergenze geomorfologiche	NO	
Area edificabile urbana - buffer 1 Km	NO	
Ambiti Territoriali Estesi (ATE) A e B del PUTT/P	SI	ATE C
Ambiti Territoriali Distinti (ATD) del PUTT/P con relativa area di pertinenza e area annessa	SI	Boschi, buffer boschi e pascoli naturali PPTR
Vincolo architettonico/archeologico - buffer 200 m	NO	
Segnalazione architettonica/archeologica - buffer 100 m	NO	
Presenza di particolari vincoli sull'area interessata:		

*[Handwritten signature]*

12 9

*[Handwritten signature]*  
5

*[Vertical handwritten notes and signatures]*

**COMITATO REGIONALE PER LA VALUTAZIONE DI IMPATTO AMBIENTALE, VALUTAZIONE DI  
INCIDENZA E AUTORIZZAZIONE INTEGRATA AMBIENTALE**

<i>Tipo di vincolo</i>	<i>NO/SI</i>	
vincolo idrogeologico	SI	parziale
vincolo paesaggistico (ex L 1497/39)	SI	
Aree ad elevato rischio di crisi ambientale	NO	
PAI	NO	

**Ciò premesso e considerato che:**

1. le operazioni proposte sono di imboschimento mediante latifoglie autoctone e stante la morfologia del territorio non comporteranno delle significative azioni di trasformazione sul paesaggio;
2. l'intervento comunque introducendo nuovi elementi ambientali comporterà per quanto minimo un incremento di biodiversità;
3. dall'analisi degli elaborati di progetto la produzione di rifiuti è limitata e concentrata essenzialmente nelle fasi di preparazione del terreno e di messa a dimora delle essenze vegetali. I rifiuti che verranno ad essere prodotti in queste fasi saranno essenzialmente: rifiuti di imballaggio e derivanti dalla attività agricola;
4. relativamente all'utilizzo di suolo, si rileva che non è prevista alcuna movimentazione o smaltimento di terreno;
5. le acque ad uso irriguo, utilizzate esclusivamente per le fasi iniziali dell'impianto e per le irrigazioni di soccorso estive, verranno prelevate da pozzi di emungimento già esistenti;
6. non sussistono effetti cumulativi dovuti ad interventi similari in quanto dalle verifiche effettuate non si registrano altri impianti nel buffer di 1 km dall'area in esame;
7. nel caso di riuscita dell'intervento il popolamento forestale, a maturità, contribuirebbe alla regimentazione delle acque meteoriche e alla riduzione dei fenomeni erosivi.

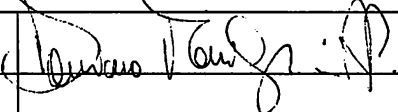
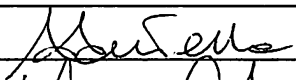


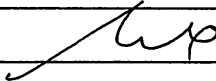
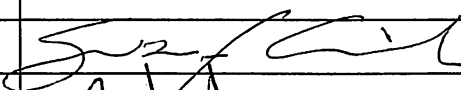
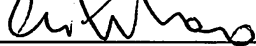




Il Comitato ritiene che il progetto possa essere autorizzato nella totalità delle previsioni progettuali proposte, a patto che siano rispettate le prescrizioni di seguito esplicitate:

- le prescrizioni impartite dagli altri Enti coinvolti nel procedimento dovranno costituire parte integrante del provvedimento finale;
- acquisizione della autorizzazione paesaggistica ai sensi dell'art 146 del Dlgs 42/2004 e dell'art. 90 delle NTA del PPTR;
- acquisizione del parere dell'Ente Parco Nazionale dell'alta Murgia;
- che vengano escluse dagli interventi di imboschimento eventuali aree caratterizzate da habitat d'interesse comunitario;
- che vengano escluse dagli interventi di imboschimento eventuali aree spietrate;
- la densità e il sesto di impianto non dovrà essere regolare. Dovranno essere previste piccole radure al fine di diversificare la struttura del futuro popolamento;
- non sono consentiti i livellamenti del terreno che deve mantenere la sua attuale morfologia;
- l'andamento delle file alberate deve conseguire quello delle curve di livello orografico;
- che venga assicurato così come da progetto la concimazione organica attraverso l'utilizzo di letame maturo;
- le specie accompagnatrici da impiantare devono contemplare quelle fruttifere utilizzando CV locali, quali gelso, fico, melo, pero al fine di incrementare la disponibilità trofica per la fauna;
- secondo quanto previsto dal punto 1 dell'Allegato "A" della D.G.R 2250/2013, è consentito impiegare solo specie arboree e arbustive autoctone rispettando, quindi, quanto previsto dal D.lgs 10 novembre 2003 n. 386, dalla Determinazione del Dirigente Settore Foreste 7 luglio 2006 n. 889, dalla D.G.R. 16 dicembre 2008 n. 2461. Questa condizione si ritiene di primaria importanza per la reale fattibilità del progetto di rimboscimento e sarà demandata al controllo del Servizio Foreste e del Corpo forestale dello Stato. Valgono tutte le indicazioni presenti nella legge regionale 11 dicembre 2013, n. 39 in particolare per quanto espresso dall'articolo 13;
- la costruzione delle infrastrutture forestali, quali piste, vie di esbosco e piste tagliafuoco deve essere effettuata in modo da minimizzare gli impatti sul suolo con particolare riferimento ai fenomeni di erosione, degradazione e compattazione nonché dell'impermeabilizzazione, preservando la funzionalità idraulica ed il livello di naturalità degli assi di imprevio esistenti. Inoltre si dovranno rispettare tutte le norme nazionali, regionali e provinciali vigenti riguardanti i provvedimenti utili a contrastare la pericolosità degli incendi boschivi e la manutenzione di fasce e piste tagliafuoco;

**COMITATO REGIONALE PER LA VALUTAZIONE DI IMPATTO AMBIENTALE, VALUTAZIONE DI  
INCIDENZA E AUTORIZZAZIONE INTEGRATA AMBIENTALE**

- gli interventi dovranno essere effettuati al di fuori del periodo di nidificazione dell'avifauna;
- che siano salvaguardati, ove presenti nelle aree da piantumare, eventuali alberi o arbusti;
- sia definito un programma di monitoraggio che valuti nel tempo lo stato dei popolamenti di nuova costituzione con particolare riferimento alle percentuali di attecchimento e agli incrementi per ciascuna specie arborea utilizzata.

Modugno, li \_\_\_\_\_

Esperto in Chimica Dott. Damiano Antonio Paolo MANIGRASSI	
Esperto in Gestione dei Rifiuti Dott. Salvatore MASTRORILLO	
Esperto in gestione delle acque Ing. Alessandro ANTEZZA	
Esperto giuridico-legale Avv. Vincenzo COLONNA	
Esperto in igiene ed epidemiologia ambientale Dott. Guido CARDELLA	
Esperto in impianti industriali, ect. Ing. Ettore TRULLI	
Esperto in Urbanistica Ing. Claudio CONVERSANO	
Esperto in Infrastrutture Arch. Antonio Alberto CLEMENTE	
Esperto in paesaggio Arch. Paola DIOMEDE	
Esperto in scienze ambientali Dott. Gianluigi DE GENNARO	
Esperto in scienze forestali Dott. Gianfranco CIOLA	
Esperto in scienze geologiche Dott. Oronzo SANTORO	
Esperto in scienze marine Dott. Giulio BRIZZI	
Esperto in Scienze Naturali Dott. Vincenzo RIZZI	
Esperto in valutazioni economico-ambientali Ing. Tommaso FARENGA	
Rappresentante Provincia BARI Ing. Massimiliano PISCITELLI Dott.ssa Magda Miccolis	
Rappresentante Provincia BAT Avv. Vito BRUNO	
Rappresentante Provincia di Lecce Ing. Dario CORSINI	
Rappresentante Provincia di Foggia Arch. Stefano BISCOTTI	
Rappresentante Provincia di Brindisi Ing. Giovanna ANNESE (su delega dott. Epifani)	
Rappresentante Provincia di Taranto Ing. <del>Daria BIRTOLO</del> <i>Ing. Aniello Polignone</i>	
Rappresentante dell'Autorità di Bacino della Puglia Dott.ssa Daniela DI CARNE	
Rappresentante dell'ARPA Puglia Dott. Vito PERRINO delegato suppl., ing. Roberto PRIMERANO	

**COMITATO REGIONALE PER LA VALUTAZIONE DI IMPATTO AMBIENTALE, VALUTAZIONE DI  
INCIDENZA E AUTORIZZAZIONE INTEGRATA AMBIENTALE**

---

Rappresentante dell'Ass.to reg.le alla Qualità del Territorio  
Dott. Michele BUX



ARPA PUGLIA - Unica AOO - 0156/0028/0003 - Protocollo 0039736 - 156 - del 30/06/2016 - SDBT

ALLEGATO 3



**ARPA PUGLIA**  
 Agenzia regionale per la prevenzione  
 e la protezione dell'ambiente

Sede legale 1/2

Corso Trieste 27, 70126 Bari  
 Tel. 080 5460111 Fax 080 5460150  
[www.arpapuglia.it](http://www.arpapuglia.it)

C.F. e P.IVA. 05830420724

Dipartimento provinciale di BAT

Sede Provvisoria  
 viale dei Caduti di Tutte le Guerre, 19  
 70126 Bari  
 Tel. 080.5530550 - Fax 080.5559704  
 E-mail: [dap.bt@arpa.puglia.it](mailto:dap.bt@arpa.puglia.it)  
 PEC: [dap.bt.arpapuglia@pec.rupar.puglia.it](mailto:dap.bt.arpapuglia@pec.rupar.puglia.it)

Regione Puglia  
 Servizio Ecologia

Usata \_\_\_\_\_ Entrata \_\_\_\_\_

AOO\_089/8344 del 5/9/16

Alla **REGIONE PUGLIA**  
**DIPARTIMENTO MOBILITA', QUALITA' URBANA, OPERE**  
**PUBBLICHE E PAESAGGIO**  
**SEZIONE ECOLOGIA**  
**Servizio VIA e Vinca**

PEC: [servizio.ecologia@pec.rupar.puglia.it](mailto:servizio.ecologia@pec.rupar.puglia.it)

e p.c. Alla **ARPA PUGLIA**  
**DIREZIONE SCIENTIFICA**

**S E D E**

**Oggetto:** D.Lgs. 152/2006 e s.m.el. e L. 241/90 e s.m.el., L.R. 11/01 e s.m.el.. Procedura di VIA e Valutazione di Incidenza nell'ambito dei lavori finanziati dal PSR 2007-2013 - Misura 221 "Primo imboscimento di superfici agricole", Azione 1 "Boschi permanenti" - Comune di Andria (BT) contrada "Masseria a sei carri". Proponente: Ditta Tarricone Pasquale. Parere di competenza su ulteriori integrazioni.

In premessa occorre precisare che la relazione prodotta dalla ditta TETRALAB riguarda esclusivamente l'impatto acustico del cantiere sulle componenti biotiche e, in particolare, sull'avifauna.

Manca qualsiasi riferimento a possibili recettori umani presenti nell'intorno dell'area oggetto delle attività; a riguardo si fa presente che il rumore emesso dai cantieri è regolamentato dall'art. 17, commi 3 e 4 della L.R. n. 3/2002 e le emissioni sonore delle macchine utilizzate sono soggette all'art. 16, comma 1 della suddetta L.R.

Risulta pertanto necessario integrare la documentazione con le informazioni necessarie a valutare, nel rispetto della suddetta normativa, anche l'impatto su recettori umani, valutando l'eventuale necessità di richiedere deroghe al sindaco sia in termini di livello sonoro che di orari.

Per quanto riguarda l'impatto del cantiere sull'avifauna, si segnala che, pur in presenza di studi scientifici ancora carenti e poco definiti, le conclusioni riportate nella relazione secondo cui valori di LAeq inferiori a 93 dB non comportano effetti negativi sull'avifauna non sono condivisibili. Nella stessa relazione prodotta dal proponente, si dichiarano possibili effetti di mascheramento nella "zona 3" caratterizzata, appunto da livelli inferiori a 93 dB(A). In ogni caso, manca l'informazione del livello spettrale fra i 2 e 8 kHz.

Pertanto, alla luce del rilevante incremento del previsto livello di rumore ambientale (78,6 dB(A) per la fase di preparazione del terreno e 83,6 dB(A) per la fase di apertura buche) rispetto al livello misurato del rumore residuo (33,9 dB(A)) si ritiene necessario ritardare di un'ora il previsto orario mattutino di inizio attività del cantiere spostandolo dalle ore 7,00 alle ore 8,00 al fine di ridurre l'interferenza con gli orari di massima attività canora delle specie. Inoltre, dovranno essere previsti interventi di mitigazione sulle macchine fermo restando il rispetto dell'art. 16, comma 1 della L.R. n. 3/2002.

L'effettiva riduzione del rumore a seguito di tali interventi di mitigazione dovrà essere verificata da misure strumentali all'avvio di ciascuna fase di cantiere e i risultati dovranno essere trasmessi all'Autorità competente.

In ultimo si segnala la assoluta necessità di effettuare l'intervento al di fuori del periodo di riproduzione degli uccelli (marzo-agosto) essendo tale possibilità solo "consigliata" nella relazione.



ARPA PUGLIA - Unica AOO - 0156/0028/0003 - Protocollo 0039736 - 156 - del 30/08/2016 - SDBT



**ARPA PUGLIA**  
Agenzia regionale per la prevenzione  
e la protezione dell'ambiente

Sede legale

Corso Trieste 27, 70126 Bari  
Tel. 080 5460111 Fax 080 5460150  
[www.arpapuglia.it](http://www.arpapuglia.it)

C.F. e P.IVA. 05830420724

**Dipartimento provinciale di BAT**

Sede Provvisoria

viale dei Caduti di Tutte le Guerre, 19  
70126 Bari  
Tel. 080.5530550 - Fax 080.5559704  
E-mail: [dap.bt@arpa.puglia.it](mailto:dap.bt@arpa.puglia.it)  
PEC: [dap.bt.arpapuglia@pec.rupar.puglia.it](mailto:dap.bt.arpapuglia@pec.rupar.puglia.it)

Per quanto sopra esposto previa accettazione e adeguamento, ai termini prescrittivi elencati, da parte del Proponente, per quanto di competenza, si valuta sostenibile l'incidenza sull'ecosistema dell'opera a realizzarsi ed i suoi effetti sull'ambiente circostante.

Distinti saluti

IL DIRETTORE DEL DIPARTIMENTO

(Ing. Giuseppe GRAVINA)