

DETERMINAZIONE DEL DIRIGENTE SERVIZIO VIA VINCA 13 settembre 2016, n. 161

**L. 241/1990 e smi, D.Lgs. 152/2006 e smi, L.R. 11/2001 e smi, L.R. 18/2012. Procedura di Valutazione di Impatto Ambientale e Valutazione di Incidenza – “Ricostruzione duna in località Ippocampo” Manfredonia (FG).**

**Proponente: Comune di Manfredonia (FG).**

#### **IL DIRIGENTE ad interim del Servizio VIA-VInCA**

sulla scorta dell'istruttoria amministrativo-istituzionale espletata dal Responsabile del Procedimento e dal Funzionario Istruttore e dell'istruttoria tecnica svolta dal Comitato Regionale per la V.I.A. (ex Regolamento Regionale 10/2011, art.1, art. 4, comma 6 e art. 11, comma 4), ha adottato il seguente provvedimento:

##### **Premesso che**

Con nota prot.n. 14946 del 30.04.2014, in arrivo il 05.05.2014 e acquisita al prot.n.4720 del 16.05.2014 del Servizio Ecologia (oggi Sezione Autorizzazioni Ambientali) della Regione Puglia, il Comune di Manfredonia ha proposto istanza per l'avvio della procedura di Valutazione Impatto Ambientale relativamente al progetto di “Ricostruzione duna in località Ippocampo” allegando gli Elaborati tecnici relativi all'opera in oggetto.

Con nota prot. n. 5851 del 19.06.2014, il Servizio Ecologia ha dato avvio al procedimento di Valutazione Impatto Ambientale e Valutazione di Incidenza con la convocazione della conferenza di servizi, ai sensi dell'art.15 comma 1 della L.R. 11/2001 come da ultimo modificata dalla L.R. 4/2014, per il 30.06.2014.

Con nota prot. n. 7919 del 24.06.2014, acquisita al protocollo del Servizio Ecologia n.6270 del 01.07.2014, l'Autorità di Bacino della Puglia ha confermato quanto già espresso con nota prot. 2438 del 25.02.2014 e ribadito con nota prot. n. 6488 del 27.05.2014, di ritenere gli interventi in oggetto compatibili con le NTA del PAI e conformi a quanto disposto dalle “Linee guida per la individuazione di interventi tesi a mitigare le situazioni di maggiore criticità delle coste basse pugliesi di competenza dell'AdB della Puglia” e ha impartito alcune prescrizioni da attuare in fase di progettazione esecutiva rimandando la verifica di ottemperanza al RUP del Comune proponente.

Con nota prot. 2014/156551 del 26.06.2014, acquisita al protocollo del Servizio Ecologia n. 6324 del 03.07.2014, l'Agenzia del Demanio – Dir. Reg. Puglia e Basilicata ha comunicato che dal piano particellare non si evincono identificativi catastali intestati al “Demanio dello Stato” e che pertanto l'ufficio non è competente nelle procedure autorizzative. Inoltre, l'Agenzia ha chiesto all'Ente Civico di comunicare eventuali modifiche/integrazioni con particelle appartenenti al demanio statale.

Con nota prot. n. 8798 del 26.06.2014, acquisita al protocollo del Servizio Ecologia n.6325 del 03.07.2014, la Soprintendenza Belle Arti e Paesaggio (SBAP) ha comunicato la rimessione delle proprie valutazioni alla Direzione Regionale per il Beni Culturali e Paesaggistici della Puglia ai sensi del D.P.R. n.233/07.

Con nota prot. n. 9008 del 02.07.2014, acquisita al protocollo del Servizio Ecologia n.6589 del 15.07.2014, l'Ufficio Attuazione Pianificazione Paesaggistica ha specificato che, ai sensi della D.G.R. n. 2410 del 03.11.2010, il Comune di Manfredonia è competente al rilascio dell'Autorizzazione Paesaggistica salvo nei casi in cui l'intervento rientri nelle fattispecie di quanto stabilito alle lettere a), b) e c) del c.1 dell'art.7 della LR 20/2009 o necessari del Parere Paesaggistico (art.5.03 della NTA del PUTT/p) e/o di Deroga (art.5.07).

Con nota prot. n. 12229 del 27.06.2015, acquisita al prot. n.6612 del 15.07.2015 del Servizio Ecologia, la Capitaneria di Porto di Manfredonia ha richiesto al proponente di specificare l'incidenza che il progetto assume per quanto disciplinato dagli artt. 34 e 55 del Codice di Navigazione e 36 e 22 del relativo Regolamento di Esecuzione ai fini di un eventuale procedimento di competenza.

Con nota n.7406 del 07.08.14, il Servizio Ecologia ha trasmesso il verbale della conferenza di servizi tenutasi il 30.06.14 nel quale, in assenza di tutti gli enti convocati, si prende atto dei pareri pervenuti (AdB, Mbac SBAP BA, Agenzia del Demanio).

Con nota n.18186 del 07.08.14, in arrivo in data 01.09.14 e acquisita al protocollo del Servizio Ecologia

n.8115 in data 18.09.14, il Servizio Foreste regionale – Sezione Prov. di Foggia ha espresso parere di competenza ritenendo, sulla base dei documenti a disposizione, di non dover adottare propri provvedimenti fatti salvi quelli autorizzativi per gli eventuali tagli di vegetazione di interesse forestale ai sensi del R.R. Puglia n.10/2009.

Con nota prot. n. 8942 del 27.08.2014, acquisita al protocollo del Servizio Ecologia n. 8686 del 06.10.2014, il MIBAC Direzione Regionale per i Beni Culturali e Paesaggistici della Puglia ha assunto e condiviso integralmente il parere espresso dalla Soprintendenza BAP – Bari con il quale la stessa ha comunicato, tra l'altro, di ritenere l'intervento di ricostruzione della duna compatibile con i valori paesaggistici dell'area.

Con nota prot. n. 18704 del 03.10.2015, acquisita al protocollo del Servizio Ecologia n.8839 del 08.10.2015, la Capitaneria di Porto di Manfredonia ha confermato quanto richiesto con nota prot. n. 12229 del 27.06.2015.

Con verbale della seduta del 28.10.2014, acquisito al protocollo del Servizio Ecologia n. 9938 del 29.10.2014, il Comitato VIA regionale ha evidenziato carenze documentali e richiesto al proponente integrazioni per poter esprimere le valutazioni di competenza.

Con nota prot. n. 10156 del 3.11.14 il Servizio Ecologia ha trasmesso, al proponente e p.c. ai partecipanti alla CdS, la richiesta di integrazione documentale di cui al parere di competenza del Comitato VIA del 28.10.2014.

Con nota prot.n. 37458 del 7.11.2014, in arrivo il 25.11.2014 e acquisita al prot. n.11566 del 27.11.2014 del Servizio Ecologia, il Comune di Manfredonia ha chiesto la convocazione per un'audizione al comitato VIA in attesa di fornire la documentazione integrativa richiesta.

Con nota pec prot.n. 39214 del 21.11.2014, acquisita al prot. n.11922 del 03.12.2014 del Servizio Ecologia, il Comune di Manfredonia ha trasmesso l'elaborato "A 9.6 -Integrazioni allo studio di impatto ambientale" in riscontro alle richieste del Comitato VIA regionale.

Con nota prot. n. 312 del 7.01.2015, acquisita al prot. n.123 del 08.01.2015 del Servizio Ecologia, la Direzione scientifica di Arpa Puglia ha espresso osservazioni e criticità per l'opera in oggetto.

Con nota prot. n. 8169 del 02.03.2015, in arrivo il 4.03.2015 e acquisita al prot. n. 3509 del 10.03.2015 del Servizio Ecologia, il Comune di Manfredonia ha inviato i documenti integrativi, richiesti dal Comitato VIA regionale in sede di audizione del 20.01.2015, di seguito elencati:

- Aggiornamento dell'elaborato A 9.6. " *integrazioni allo studio di impatto ambientale ...*";
- Elaborato A 3.8-*Planimetria interventi zona Ippocampo* e A 3.9 - *Planimetria interventi Torrente Cervaro e Carapelle*;
- Parere paesaggistico, positivo con prescrizioni, rilasciato dalla Commissione locale per il Paesaggio (Manfredonia /Isole Tremiti) e trasmesso alla Soprintendenza BAP –Bari per gli adempimenti di competenza.

Con nota prot. n. 3670 del 13.03.2015, inviata via fax dal Comune di Manfredonia e acquisita al protocollo del Servizio Ecologia n. 4327 del 25.03.2015, in riscontro alla parere espresso e trasmesso dalla Commissione Locale per il Paesaggio, la Soprintendenza BAP –Bari ha espresso parere paesaggistico favorevole confermando tutte le prescrizioni riferite dalla suddetta Commissione.

Al prot. n. 4328 del 25.03.2015, il Servizio Ecologia ha acquisito la *Scheda di Compatibilità con il Paesaggio* sottoscritta dal Responsabile Unico del Procedimento incardinato al Settore 7° - Urbanistica ed Edilizia del Comune di Manfredonia, quale parte integrante della procedimento di cui all'art. 146 comma 7 del Codice dei Beni Culturali condotta dalla Commissione Locale per il Paesaggio, e con la quale ha espresso parere favorevole alla richiesta di autorizzazione paesaggistica.

Con verbale della seduta del 07.04.2015, acquisito al protocollo del Servizio Ecologia n. 4841 del 8.04.2015, il Comitato VIA regionale ha espresso parere di compatibilità ambientale non favorevole relativamente all'intervento di costruzione della barriera e delle opere accessorie da realizzare lungo la linea di costa, altrimenti detto "ricostruzione della duna". Inoltre, lo stesso comitato ha espresso parere finale di compatibilità ambientale per i soli interventi di arginatura e di protezione idraulica del centro residenziale, delle infrastrutture stradali e degli alvei torrentizi.

Con nota prot. n. 4841 del 8.04.2015, il Servizio Ecologia ha convocato una Conferenza di Servizi per il

giorno 20.04.2015 e ha trasmesso, al proponente e agli Enti interessati, il suddetto parere del Comitato VIA regionale chiedendo eventuali controdeduzioni ai sensi dell'art.15 co.3 della L.R.11/2011 e ss.mm.ii..

Con nota prot. n. 12557 del 13.04.2015, acquisita al prot. n. 5010 del 14.04.2015 del Servizio Ecologia, il Comune di Manfredonia ha inviato le controdeduzioni al parere del Comitato VIA regionale, di cui alla seduta del 07.04.2015, e ha chiesto la riforma dello stesso.

Con nota prot. n. 5112 del 14.04.2015, il Servizio Ecologia ha posticipato al 21.04.2015 la Conferenza di Servizi già prevista per il giorno 20.04.2015.

Con nota prot. n. 2072 del 20.04.2015, acquisita al protocollo del Servizio Ecologia n. 5351 del 21.04.2015, il Servizio Risorse Idriche della Regione Puglia ha comunicato che il progetto in parola non necessita di parere di compatibilità al Piano di Tutela delle Acque in quanto non ricade in zone sottoposte a specifiche tutele.

Con nota prot. n. 8379 del 20.04.2015, acquisita al prot. n.5352 del 21.04.2015 del Servizio Ecologia, l'Agenzia del Demanio – Dir. Reg. Puglia e Basilicata ha confermato che, in riferimento al piano particellare interessato dal progetto in oggetto, non si evincono identificativi catastali intestati al "Demanio dello Stato" e, pertanto, l'ufficio non è competente nelle procedure autorizzative.

Con nota prot. n. 6678 del 17.04.2015, acquisita al prot. n. 5356 del 21.04.2015 del Servizio Ecologia, la Capitaneria di Porto di Manfredonia ha richiesto al proponente una integrazione documentale ai fini di un eventuale procedimento di competenza ai sensi degli artt. 34 e 55 del Codice di Navigazione e 36 e 22 del relativo Regolamento di Esecuzione.

Con nota prot. n. 22400 del 20.04.2015, acquisita al prot. n.5358 del 21.04.2015 del Servizio Ecologia, l'Arpa Puglia – Dipartimento Provinciale di Foggia ha confermato il parere non favorevole al progetto in oggetto in quanto, sinteticamente, *"l'opera presenta caratteristiche tipiche di barriera artificiale con compiti di contenimento e protezione della zona residenziale "Ippocampo" dagli allagamenti e non di una duna costiera. Tale proposta non è assolutamente coerente con la morfologia dell'area vasta all'interno del quale si inserisce, caratterizzata in modo peculiare dalla presenza di numerose aree umide (tra le più famose il Lago Salpi, Lago Salso, Palude Frattarolo)".*

Con nota prot. n. 5501 21.04.2015, acquisita al prot. n.5420 del 21.04.2015 del Servizio Ecologia, la SBAP BA-BAT-FO ha comunicato di aver rimesso la valutazione di propria competenza al Segretariato Regionale, ai sensi del DPCM n.171/14 art.32 comma 2 lettera e).

Con nota prot. 15416 del 29.04.2015, acquisita al protocollo del Servizio Ecologia n. 5867 del 30.04.2015, il Comune di Manfredonia ha provveduto all'invio della documentazione tecnica integrativa quale risposta parziale alle richieste in sede di CdS del 21.04.2015.

Con nota prot. n. 6075 del 05.05.2015, il Servizio Ecologia ha trasmesso il verbale della conferenza di servizi decisoria tenutasi il 21.04.2015 nell'ambito della quale:

- con riferimento alla nota della Capitaneria di Porto, il progettista ha riferito che si provvederà quanto prima a riscontrare la richiesta;
- con riferimento alla nota di Arpa Puglia, con la quale si esprime parere negativo all'opera in oggetto, il progettista ha confermato le controdeduzioni al Parere del Comitato VIA regionale inviate dal proponente e acquisite al prot. AOO\_089/5010 del 14.04.2015;
- con riferimento alle scelte progettuali adottate, i referenti del Comitato VIA regionale hanno proposto alcuni accorgimenti tecnici utili ad adeguare l'opera rispetto le criticità già osservate in sede di espressione del parere;
- la CdS ha chiesto al proponente di fornire opportuni approfondimenti in merito:
  - al piano di riutilizzo delle terre e rocce da scavo ai sensi del D.M. 161/2012;
  - l'effetto ambientale *post operam* ;
  - a studi ed osservazioni sugli effetti paesaggistici e sull'impatto percettivo;
  - alle alternative progettuali da valorizzare, se presente in atti, o integrare anche in riferimento alle considerazioni esposte.

Con mail inviata in data 6.05.2015, acquisita al protocollo del Servizio Ecologia n. 6519 del 12.05.2015,

l'avv. Nicola Zingrillo, in qualità di procuratore e difensore di 23 proprietari di immobili presenti nel "Villaggio Ippocampo" costituiti in giudizio dinanzi al Tribunale di Foggia contro il Comune di Manfredonia e la Regione Puglia per i danni subiti in conseguenza della rottura e mancato ripristino delle protezioni a mare nella zona antistante la zona residenziale di cui sopra, ha chiesto le ragioni per le quali non sia ancora sopravvenuta l'aggiudicazione e l'inizio dei lavori, se siano insorti degli ostacoli di natura amministrativa, di prendere visione ed estrarre copia di eventuali pareri od atti che abbiano ostacolati il necessario inizio dei lavori al fine di tutelare i propri assistiti sia in procedimenti già pendenti sia in altri da intraprendere.

Con nota prot. n. 16334 del 07.05.2015, acquisita al protocollo del Servizio Ecologia n. 6483 del 12.05.2015, il Comune di Manfredonia ha inviato l'ulteriore documentazione integrativa tra cui il Parere favorevole con prescrizioni all'opera in oggetto della Commissione Locale per il Paesaggio (riesame effettuato a valle dell'approvazione del PPTR).

Con nota inviata via PEC in data 17.05.2015, acquisita al protocollo del Servizio Ecologia n. 7010 del 19.05.2015, l'avv. Nicola Zingrillo ha chiesto, in qualità di procuratore e difensore di 23 proprietari di immobili presenti nel "Villaggio Ippocampo" di poter avere un incontro urgente con il Servizio al fine di rappresentare il grave stato in cui versano i loro immobili e di verificare quale sia la natura degli ostacoli che impediscono il rilascio del parere.

Con verbale della seduta del 18.06.2015, acquisito al protocollo del Servizio Ecologia n.8504 del 19.06.2015, il Comitato VIA regionale ha confermato parere di compatibilità ambientale non favorevole per l'opera di "ricostruzione della duna", come già espresso con parere del 7.04.2015 atteso *"che la documentazione integrativa presentata dal proponente non fornisce elementi progettuali utili a superare le criticità evidenziate nel precedente parere di questo Comitato, ...,finalizzati alla migliore mitigazione ambientale dell'opera"*.

Con nota prot. n. 9108 del 30.06.2015, il Servizio Ecologia ha convocato conferenza di servizi decisoria per il giorno 13.07.2015 e ha trasmesso il parere del Comitato VIA del 18.06.2015 invitando, tra l'altro, il proponente a fornire eventuali controdeduzioni ai sensi dell'art. 15 co.3 della L.R. 11/2001 e ss.mm.ii..

Con nota inviata via pec in data 29.06.2015, acquisita al protocollo del Servizio Ecologia n. 9647 del 9.07.2015, l'avv. Nicola Zingrillo ha richiamato la nota pec del 17.5.2015 ribadendo quanto richiesto con la stessa e ha chiesto di essere informato sullo stato del procedimento in oggetto e della data dei prossimi incontri.

Con nota prot. n. 12062 del 10.07.2015, acquisita al prot. n.9738 del 13.07.2015 del Servizio Ecologia, la Capitaneria di Porto di Manfredonia, facendo seguito alla precedente corrispondenza, ha ribadito la necessità di conoscere l'estensione ed indicazione delle aree appartenenti al pubblico demanio marittimo, nonché a quelle presenti nella fascia di rispetto dei 30 m interessate dalla progettualità in parola e ha richiesto di interessare il Provveditorato Interregionale per le OO.PP - Sede coordinata di Bari quale ente tecnico che dovrà esprimersi nei successivi eventuali procedimenti di competenza della scrivente.

Con nota prot. 15521/2015 del 10.07.2015, acquisita al protocollo del Servizio Ecologia n. 9739 del 13.07.2015, l'Agenzia del Demanio - Direzione Regionale Puglia Basilicata ha espresso parere favorevole ai soli fini dominicali subordinatamente all'acquisizione dei necessari nulla osta e pareri delle amministrazioni competenti in materia.

Con nota prot. 24350 del 6.07.2015, acquisita al protocollo del Servizio Ecologia n. 9746 del 13.07.2015, il Comune di Manfredonia ha inviato le controdeduzioni al parere del Comitato VIA regionale in oggetto, confermando quanto già espresso in occasione del precedente parere dello stesso Comitato del 7.04.2015 e rinnovando la richiesta di riforma del parere.

Con nota prot. 9022 del 13.07.2015, acquisita al protocollo del Servizio Ecologia n. 9800 del 13.07.2015, il Servizio Demanio e Patrimonio - uff. Demanio Marittimo, preso atto dei pareri del Comitato VIA Regionale, ha comunicato che resta in attesa di eventuale riformulazione del progetto definitivo per l'espressione del proprio parere, fatto salvo il definitivo nulla osta di competenza da esprimersi nell'ambito dei procedimenti ex art.34 e art.55 Cod Nav. in capo alla Capitaneria di Porto di Manfredonia su richiesta del Comune di Manfredonia.

Con nota prot. 2580 del 14.07.2015, acquisita al protocollo del Servizio Ecologia n. 9825 del 14.07.2015, il MIBAC - Segret. regionale per la Puglia ha confermato il parere positivo per l'opera in oggetto già espresso con nota prot. 8942 del 27.08.2015.

Con nota prot. n. 10242 del 17.07.2015, il Servizio Ecologia ha trasmesso il verbale della conferenza di servizi decisoria tenutasi il 13.07.2015 nell'ambito della quale, tra l'altro:

- con riferimento alla nota della Capitaneria di Porto di Manfredonia, la CdS ha deciso di interessare il Provveditorato Interregionale per le OO.PP - Sede Coordinata di Bari inviando il verbale in parola e il proponente ha dichiarato che provvederà al riscontro a seguito della definizione del progetto in fase esecutiva;
- con riferimento alle note pec dell'Avv. Nicola Zingrillo è stato rappresentato come la richiesta di accesso sia da qualificarsi come generica, dal momento che non indica i documenti e gli atti per i quali si chiede di esercitare il riconosciuto diritto, così come previsto dall'articolo 22 della L. 241/1990, nonché dall'art. 7 di cui al DPR 184/2006. La CdS all'unanimità decide di inviare il presente verbale al legale officiato;
- visto il parere negativo del Comitato VIA regionale e di ARPA Puglia, il proponente ha dichiarato che l'opera in oggetto è per l'amministrazione comunale indifferibile oltre che urgente in quanto a salvaguardia della vita umana. Pertanto, il proponente ha chiesto alla CdS la rimessione della questione in oggetto, in riferimento al progetto così come presentato in prima istanza, alla deliberazione del Consiglio dei Ministri, ai sensi dell'articolo 14 quater comma 3 della legge 7 agosto 1990, n. 241. Alla Luce della richiesta del proponente, il presidente della CdS ha chiesto che sia prodotto un atto dell'amministrazione proponente che attesti quanto sopra riferito circa l'indifferibilità e l'urgenza per la salvaguardia di vite umane a seguito del quale si procederà a formulare istanza di rimessione alla Presidenza del Consiglio dei Ministri.

Con nota prot. 27505 del 31.07.2015, acquisita al protocollo del Servizio Ecologia n. 10885 del 3.08.2015, il proponente ha trasmesso la delibera di G.C. n. 163 del 30.07.2015 *"con la quale la Giunta Comunale prende atto della indifferibilità e l'urgenza, per la salvaguardia di vite umane, di eseguire i lavori di ricostruzione duna in località Ippocampo"*.

Con nota prot. n. 11912 del 4.09.2015, la Sezione Ecologia (già Servizio Ecologia) ha trasmesso alla *Presidenza del Consiglio dei Ministri – Dipartimento per il coordinamento amministrativo* l'istanza di rimessione ai sensi dell'art.14 quater com.3 della legge 7 agosto 1990, n.241.

Con nota prot. n. 11914 del 4.09.2015, la Sezione Ecologia ha comunicato al proponente e ai componenti della CdS l'invio dell'istanza di remissione di cui sopra.

Con nota prot. n. 11916 del 4.09.2015, la Sezione Ecologia ha provveduto alla convocazione, in data 10.09.2015, delle sezioni regionali coinvolte nel procedimento di cui all'oggetto al fine di definire l'orientamento unitario dell'Amministrazione regionale da riportare nell'ambito della riunione istruttoria presso il competente Dipartimento del Consiglio dei Ministri.

Con nota prot. n. 12432 del 16.09.2015, la Sezione Ecologia ha trasmesso il verbale di cui alla riunione del 10.09.2015 e ha convocato, per il giorno 18.09.2015, una nuova riunione al fine di fare ulteriori approfondimenti e per l'acquisizione dei pareri delle altre Sezioni interessate.

Nell'ambito della riunione del 10.09.2015, il delegato della Sezione Difesa del Suolo ha precisato che l'intervento è stato finanziato con DGR n. 2800 del 14.12.2012 al fine di mitigare il rischio di inondazione, stabilendone urgenza, priorità e indifferibilità della sua realizzazione, e che i tempi di realizzazione dell'opera in oggetto non risultano coerenti con il cronoprogramma stabilito dal disciplinare sottoscritto tra le parti. Inoltre, i delegati della Sezione Demanio e Patrimonio hanno espresso l'opportunità di posizionare l'opera in modo radente ai manufatti da proteggere così da lasciare libera la dinamica costiera, consentendo anche la ricostruzione dell'habitat rivierasco ed evitando che tra il centro abitato e l'opera si possano verificare fenomeni di allagamento.

In data 18.09.2015 si è tenuta la seconda riunione di coordinamento di cui sopra, il cui verbale è stato trasmesso dalla Sezione Ecologia con nota prot. n. 14311 del 21.10.2015, nell'ambito della quale è stata inserita agli atti la nota prot. n. 3888 del 17.09.2015 della Sezione Difesa del Suolo e Rischi sismico – Servizio Difesa del Suolo, successivamente acquisita al protocollo della Sezione Ecologia n.12605 del 22.09.2015, con la qua-

le detto Servizio ha comunicato il parere positivo di conformità dell'intervento in oggetto con le *"Linee guida per l'individuazione di interventi tesi a mitigare le situazioni di maggior criticità delle coste basse pugliesi"* ai sensi delle DGR n. 410/2011 e n. 1185/2011, già espresso con nota prot.667 del 26.02.2014 allegata alla nota. Inoltre, nell'ambito della stessa riunione e con riferimento all'iter procedurale inerente l'Autorizzazione Paesaggistica e ai precedenti interventi nell'ambito della CdS (rif. nota prot. n. 9008 del 2.07.2014), il Dirigente della Sezione Assetto del Territorio, tra l'altro, riferisce che la LR n. 19 del 10.04.2015 ha riportato la competenza in capo alla propria Sezione dei progetti sottoposti a procedura di VIA regionale e si riserva ulteriori valutazioni in merito alla competenza per il caso in oggetto la cui istruttoria per il rilascio della suddetta autorizzazione è stata avviata in data precedente l'emanazione della legge regionale da parte del Comune di Manfredonia, ente delegato.

Con nota prot. DICA n. 25455 del 2.10.2015, acquisita al protocollo della Sezione Ecologia n. 13450 del 5.10.2015, la Presidenza del Consiglio dei Ministri - Dipartimento per il Coordinamento Amministrativo ha indetto una riunione istruttoria per il giorno 13.10.2015 con riferimento all'istanza di rimessione.

Con nota prot. DICA n. 27056 del 15.10.2015, acquisita al protocollo della Sezione Ecologia n. 14130 del 16.10.2015, la Presidenza del Consiglio dei Ministri - Dipartimento per il Coordinamento Amministrativo ha trasmesso il resoconto della riunione di coordinamento del 13.10.2015 nell'ambito della quale, tra l'altro, il proponente ha esposto una proposta migliorativa al fine di superare le criticità evidenziate dal Comitato VIA regionale e ha assunto l'impegno di recepire le prescrizioni espresse in sede di CdS del 21.04.2015 come di seguito illustrate: arretrare verso monte l'opera di difesa lungo la strada esistente a tergo della spiaggia al fine di garantire la fruizione e l'inserimento dell'opera vicino l'area urbanizzata; abbassare rispetto al l.m.m a 2,5 m (e mediamente 2 m dal piano campagna al piede dell'opera); l'introduzione di un andamento non rettilineo dell'opera; l'intasamento degli interstizi dei massi costituenti il parametro di protezione con il successivo inerbimento. Per quanto attiene la proposta del Comitato di ricostruire la duna a tratti sfalsati, il Comune ha illustrato i risultati di modellazione matematiche rappresentative anche di questa soluzione evidenziando la non idoneità della soluzione prospettata ai fini del raggiungimento degli obiettivi che l'opera si propone. Circa i rilievi formulati da ARPA, tra l'altro, il Comune si impegna in fase esecutiva ad ottemperare a tutte le prescrizioni che saranno recepite nel provvedimento definitivo da porsi a carico del direttore dei lavori e del RUP. Pertanto, in esito alle risultanze della riunione in oggetto, la Presidenza del Consiglio dei Ministri ha evidenziato che il dissenso ambientale risulta essere superato.

Con nota prot. DICA n. 29445 del 11.11.2015, acquisita al protocollo della Sezione Ecologia n. 15662 del 17.11.2015, il Dipartimento per il Coordinamento Amministrativo ha inviato la Delibera del Consiglio dei Ministri del 6.11.2016 con la quale ha preso atto dell'avvenuto superamento del dissenso in merito al progetto in oggetto, nel rispetto delle prescrizioni indicate nella riunione istruttoria, nonché di quelle impartite dalle competenti amministrazioni in CdS e di conseguenza di non procedere all'esame della questione.

Con nota prot. n. 15929 del 25.11.2015, la Sezione Ecologia ha chiesto al proponente di trasmettere di elaborati progettuali adeguati alla proposta migliorativa, sotto il profilo tecnico ambientale, avanzata dallo stesso in sede di riunione di coordinamento presso il DICA oltre che di integrare la documentazione prodotta con il *Piano di riutilizzo delle terre e rocce da scavo* conforme al D.M. 161/2012 come peraltro richiesto da ARPA Puglia e in sede di Cds del 21.04.2015.

Con nota prot.735 del 11.01.2016, acquisita al protocollo della Sezione Ecologia n. 322 del 12.01.2016, il Comune di Manfredonia ha trasmesso gli elaborati progettuali adeguati alla proposta migliorativa di cui sopra e il *Piano di riutilizzo delle terre e rocce da scavo* come da richiesta del Servizio Ecologia.

Con nota mail del 29.02.2016, acquisita al protocollo della Sezione Ecologia n. 2976 del 8.03.2016, l'Ufficio LL.PP del Comune di Manfredonia ha trasmesso una integrazione documentale volontaria relativamente allo studio di incidenza ambientale rimodulato sulla base delle modifiche di cui alla proposta migliorativa concordata.

Con nota prot. n. 3390 del 17.03.2016, la Sezione Ecologia ha chiesto alla Sezione Assetto del Territorio regionale di acclarare se i pareri di natura paesaggistica, collezionati in sede di CdS, possano consentire al

redigendo provvedimento di VIA di assumere anche la valenza di Autorizzazione Paesaggistica ex art. 146 del D.lgs 42/2004 o, in alternativa, di provvedere al seguito di competenza.

Con nota prot. 22637 del 12.04.2016, acquisita al protocollo della Sezione Ecologia n. 4608 del 12.04.2016, ARPA Puglia - DAP Foggia ha confermato quanto già espresso con precedenti note rilevando, tra l'altro, diverse possibili criticità, relative alle caratteristiche costruttive della barriera artificiale, che ritiene non superate dalle integrazioni proposte a seguito della Delibera del Consiglio dei Ministri.

Con nota prot. n. 3873 del 27.04.2016, acquisita al protocollo della Sezione Ecologia n. 5281 del 29.04.2016, la Sezione Assetto del Territorio - Servizio Attuazione Pianificazione Paesaggistica, nel confermare quanto già espresso dal Comune di Manfredonia a riguardo, ha dichiarato che la determinazione di VIA della Sezione ecologia della Regione Puglia potrà assumere il valore di Autorizzazione paesaggistica ex art.90 delle NTA del PPTR ed ha impartito alcune prescrizioni.

Con verbale della seduta del 10.05.2016, acquisito al protocollo della Sezione Ecologia n. 5815 del 11.05.2016, il Comitato VIA regionale ha evidenziato che la Valutazione d'Incidenza Ambientale, trasmessa il 29.02.2016 ed acquisita al protocollo della Sezione Ecologia n. 2976 del 8.03.2016, non sviluppa adeguatamente le informazioni e gli approfondimenti già richiesti in materia di incidenza e ha chiesto di produrre le necessarie integrazioni in modo che la relazione di Valutazione d'Incidenza Ambientale sia conforme alla DGR 14 marzo 2006, N. 304 oltre a quanto stabilito ai sensi della Dir. 92/43/CEE e del d.p.r. 357/1997.

Con nota prot. n. 5910 del 12.05.2016, la Sezione Ecologia ha inoltrato al proponente il parere del Comitato VIA regionale per gli adempimenti di competenza.

Con nota prot. n. 22643 del 16.06.2016, acquisita al protocollo della Sezione Ecologia n. 8050 del 28.06.2016, il Comune di Manfredonia ha inviato le integrazioni richieste proponendo, altresì, *una ulteriore modifica migliorativa, consistente nell'arretramento del corpo dunale di 20 m e nella maggiore salvaguardia dell'Habitat prioritario 1510\* "Steppe salate mediterranee (Limonietalia)", evitando l'obliterazione delle aree interessate da tale Habitat.*

Con verbale della seduta del 5.07.2016, acquisito al protocollo della Sezione Ecologia n. 8396 del 6.07.2016, il Comitato VIA regionale ha ribadito quanto già richiesto nella seduta del 10.05.2016 (giusto parere Ecologia n. 5815 del 11.05.2016) invitando nuovamente il proponente a produrre le necessarie integrazioni.

Con nota prot. n. 8704 del 12.07.2016, la Sezione Ecologia ha inoltrato al proponente il parere del Comitato VIA regionale per gli adempimenti di competenza.

Con nota pec del 12.07.2016, acquisita al protocollo della Sezione Ecologia n. 8929 del 15.07.2016, l'Avv. Nicola Zingrillo ha invitato e diffidato il Dirigente della Sezione ad assumere i provvedimenti dovuti per giungere alla definizione del procedimento ed ha invitato e diffidato il Comitato VIA regionale a non assumere ulteriori comportamenti di natura ostruzionistica.

Con nota mail del 18.07.2016 ricevuta per conoscenza, acquisita al protocollo della Sezione acquisita n. 9075 del 19.07.2016, il Sig. Roberto Marzano, evidenziando il possibile rischio di inondazione del Viale Azzurro, ha chiesto al Sindaco del Comune di Manfredonia informazioni in merito allo stato delle procedure per l'avvio dei lavori di ripristino delle dune.

Con nota prot. n. 27782 del 28.07.2016, acquisita al protocollo della Sezione Ecologia n. 9592 del 29.07.2016, il Comune di Manfredonia ha inviato le integrazioni documentali richieste dal Comitato VIA regionale.

Con verbale della seduta del 02.08.2016, acquisito al protocollo della Sezione Autorizzazioni Ambientali (già Sezione Ecologia) n. 9652 del 3.08.2016, il Comitato VIA regionale ha espresso un parere di Valutazione di incidenza positiva per l'intervento.

## **TUTTO CIÒ PREMESSO**

**VISTO** il D.Lgs. 3 aprile 2006 n.152 "Norme in materia ambientale" e s.m.i.;

**VISTA** la Legge Regionale Puglia 12 aprile 2001 n.11 "Norme sulla valutazione dell'impatto ambientale" e s.m.i.;

**VISTA** la DGR n. 1099 del 16/05/2011 con la quale è stato approvato il Regolamento Regionale n. 10 e pubblicato sul B.U.R.P. n. 79 del 20/05/2011

**VISTA** la Legge Regionale Puglia 4 febbraio 1997, n. 7 *“Norme in materia di organizzazione della Amministrazione Regionale”*;

**VISTO** l’art. 23 della L.R. n.18/2012, che dispone che i procedimenti di Valutazione di Impatto Ambientale, Valutazione di Incidenza e Autorizzazione Integrata Ambientale inerenti progetti finanziati con Fondi Strutturali, sono di competenza regionale;

**VISTO** l’art. 32 della legge n. 69 del 18/06/2009 che prevede l’obbligo di sostituire la pubblicazione tradizionale all’Albo ufficiale con la pubblicazione di documenti digitali sui siti informatici;

**VISTO** l’art. 18 del D.Lgs. n. 196/2003 *“Codice in materia di protezione dei dati personali”* in merito ai principi applicabili ai trattamenti effettuati dai soggetti pubblici;

**VISTI** gli artt. 14 e 16 del D.Lgs. n. 165/2001;

**VISTA** la DGR n. 3261 del 28/07/98 con la quale sono state emanate direttive per la separazione delle attività di direzione politica da quelle di gestione amministrativa

**VISTA** la Determinazione n.22 del 20/10/2014 del Direttore dell’Area Organizzazione e Riforma dell’Amministrazione di riassetto organizzativo degli uffici dell’Area Politiche per la riqualificazione, la tutela e la sicurezza ambientale e per l’attuazione delle opere pubbliche

**VISTO** il D.P.G.R. 31/07/2015, n. 443 con cui è stato adottato l’atto di alta organizzazione della Regione Puglia *“Adozione del modello organizzativo denominato Modello Ambidestro per l’Innovazione della macchina Amministrativa regionale - MAIA”*

**VISTA** la DGR del 31/07/2015, n. 1518 con cui è stato adottato in attuazione del modello organizzativo denominato *“MAIA”*, l’atto di Alta Organizzazione che disciplina il sistema organizzativo della Presidenza e della Giunta Regionale

**VISTA** la DGR del 12/10/2015, n. 1744 con cui è stato nominato Direttore del Dipartimento mobilità, qualità urbana, opere pubbliche e paesaggio, l’ing. Barbara Valenzano

**VISTA** la D.G.R. n. 458 del 8/04/2016 con cui, in attuazione del suddetto modello organizzativo, sono state definite le Sezioni di Dipartimento e le relative funzioni, con particolare riferimento alla Sezione *“Autorizzazioni ambientali”* e la provvisoria collocazione dei Servizi ad essa afferenti, tra cui il Servizio VIA-VINCA;

**VISTA** la D.G.R. n. 1176 del 29/07/2016 di conferimento dell’incarico di dirigente della Sezione Autorizzazioni Ambientali alla dott.ssa Antonietta Riccio;

**PRESO ATTO** degli esiti della consultazione svoltasi nell’ambito del procedimento;

**PRESO ATTO** dei lavori svolti in sede Conferenza di Servizi e dei relativi esiti;

**PRESO ATTO** della delibera della PCDM del 6.11.2015;

**PRESO ATTO** del parere reso dal Comitato Regionale per la VIA reso nella seduta del 2 agosto 2016;

### **Verifica ai sensi del D.Lgs. 196/2003 e s.m.i.**

#### **Garanzia della riservatezza**

La pubblicazione dell’atto all’albo, salve le garanzie previste dalla L. 241/90 e s.m.i. in tema di accesso ai documenti amministrativi, avviene nel rispetto della tutela della riservatezza dei cittadini, tenuto conto di quanto disposto dal D.Lgs. 196/2003 in materia di protezione dei dati personali, nonché dal vigente Regolamento Regionale n. 5/2006 per il trattamento dei dati sensibili e giudiziari.

Ai fini della pubblicazione legale, l’atto destinato alla pubblicazione è redatto in modo da evitare la diffusione di dati personali identificativi non necessari, ovvero il riferimento a dati sensibili. Qualora tali dati fossero indispensabili per l’adozione dell’atto, essi sono trasferiti in documenti separati esplicitamente richiamati.

Non ricorrono gli obblighi di cui agli artt. 26 e 27 del D.Lgs 14 marzo 2013 n. 33



**Copertura finanziaria ai sensi della L.R. 28/2001 e s.m.i.**

Il presente provvedimento non comporta implicazioni di natura finanziaria sia di entrata che di spesa e dallo stesso non deriva alcun onere a carico del bilancio regionale.

Tutto ciò premesso, il Dirigente del Servizio

**DETERMINA**

- di dichiarare che le premesse, nonché tutto quanto espresso in narrativa, si intendono qui integralmente riportati, quali parti integranti del presente provvedimento;
- **di esprimere**, sulla base dei lavori delle Conferenze dei Servizi, della delibera della PCDM del 6.11.2015, del parere di Valutazione di incidenza del Comitato Regionale VIA del 02.08.2016, di tutti i pareri e contributi resi dai vari soggetti intervenuti nel corso del procedimento e con particolare riferimento:
  - agli esiti del superamento del dissenso condivisi nella riunione presso la PCDM il 13.10.2015, consolidati nella delibera della PCDM del 6.11.2015 e riportati nella documentazione progettuale adeguata presentata con nota prot. 735 del 11.01.2016, ad eccezione del riscontro ai rilievi ARPA che il comune si è impegnato in fase esecutiva ad ottemperare;
  - all'adeguatezza del Piano di riutilizzo delle terre e rocce da scavo presentato alle condizioni minime previste dal DM 161/2012 (da monitorare in fase esecutiva a cura dell'ARPA);
  - al più volte reiterato parere favorevole del MIBAC - Segret. regionale per la Puglia (da ultimo nota prot. 2580 del 14.07.2015);
  - alla possibilità che la determinazione di VIA della Sezione ecologia della Regione Puglia assuma il valore di Autorizzazione paesaggistica ex art.90 delle NTA del PPTR in considerazione del parere favorevole espresso dalla Soprintendenza BAP – Bari sul parere della Commissione Locale per il Paesaggio confermando tutte le prescrizioni riferite dalla suddetta Commissione (giusta nota della Sezione Assetto del Territorio - Servizio Attuazione Pianificazione Paesaggistica prot. n. 3873 del 27.04.2016, acquisita al protocollo della Sezione Ecologia n. 5281 del 29.04.2016);
  - al parere di Valutazione di incidenza positiva per l'intervento, reso dal Comitato VIA regionale nella seduta del 2.08.2016;

**giudizio favorevole di compatibilità ambientale (VIA-VInCA)** per la realizzazione del solo progetto di *“Ricostruzione duna in località Ippocampo” Manfredonia (FG)* proposto dal Comune di Manfredonia (FG), a condizione che vengano ottemperate tutte le prescrizioni e gli adempimenti riportati in narrativa e nei seguenti allegati che costituiscono parte integrante del presente provvedimento:

- Allegato 1: Verbale della Conferenza dei Servizi del 30.06.2014, prot. n. AOO\_089\_7406 del 7.08.2014;
- Allegato 2: Verbale della Conferenza dei Servizi del 21.04.2015, prot. n. AOO\_089\_6075 del 5.05.2015;
- Allegato 3: Verbale della Conferenza dei Servizi del 13.07.2015, prot. n. AOO\_089\_10242 del 17.07.2015;
- Allegato 4: Resoconto della riunione del 13.10.2015 convocato dal Dipartimento per il Coordinamento Amministrativo della Presidenza del Consiglio dei Ministri (prot. AOO\_089\_14130 del 16.10.2015) e delibera della PCDM del 6.11.2015;
- Allegato 5: nota ARPA Puglia - DAP Foggia prot. 22637 del 12.04.2016, acquisita al protocollo della Sezione Ecologia n. 4608 del 12.04.2016,
- Allegato 6: nota Sezione Assetto del Territorio - Servizio Attuazione Pianificazione Paesaggistica prot.n.3873 del 27.04.2016, acquisita al protocollo della Sezione Ecologia n. 5281 del 29.04.2016;
- Allegato 7: verbale del Comitato VIA regionale della seduta del 02.08.2016 - parere di Valutazione di incidenza acquisito al protocollo della Sezione Autorizzazioni Ambientali (già Sezione Ecologia) n. 9652 del 3.08.2016.

- **di precisare** che il presente provvedimento:
  - è condizionato alla legittimità dei provvedimenti e degli atti amministrativi connessi e presupposti, di competenza di altri enti pubblici a ciò preposti;
  - fa salve le ulteriori prescrizioni, integrazioni o modificazioni relative ai successivi livelli di progettazione introdotte dagli Enti competenti al rilascio di pareri e/o autorizzazioni per norma previsti, anche successivamente all'adozione del presente provvedimento, purché con lo stesso dichiarate compatibili dall'ente deputato al rilascio del titolo abilitativo finale;
  - fa salve le ulteriori prescrizioni relative alla fase di esercizio introdotte dagli Enti competenti al rilascio di atti autorizzativi, comunque denominati, per norma previsti, anche successivamente all'adozione del presente provvedimento, purché con lo stesso dichiarate compatibili dall'ente deputato al rilascio del titolo autorizzativo;
  
- **che sia data espressamente e puntualmente evidenza** alle Autorità competenti e agli Enti coinvolti nel procedimento del rispetto di tutte le prescrizioni, condizioni e precisazioni richiamate nel presente provvedimento ed espresse dai soggetti intervenuti, come nelle previsioni di cui agli artt. 54 e 55 del DPR 207/2010, nella verifica di compatibilità (art. 52 c. 1 lett. d) del DPR 207/2010;
  
- **di stabilire** che il Comune di Manfredonia nella realizzazione delle opere accessorie all'impianto e nell'esercizio dello stesso dovrà assicurare il pieno rispetto di tutte le prescrizioni/condizioni/raccomandazioni formulate dai vari soggetti intervenuti nel procedimento e richiamate in narrativa, la cui ottemperanza dovrà essere garantita dagli Enti ciascuno per le prescrizioni formulate, nonché per quanto previsto dalla vigente normativa;
  
- **di notificare** il presente provvedimento a cura della Sezione Autorizzazioni Ambientali a:
  - Comune di Manfredonia in piazza del Popolo n.8, cap 71043 Manfredonia (FG).
  
- **di trasmettere** il presente provvedimento a cura della Sezione Autorizzazioni Ambientali a:
  - Provincia di Foggia
  - MBAC-Dir Puglia
  - MBAC - SBAP BA, BAT e FG
  - MBAC - SBA Puglia
  - Autorità di Bacino Puglia
  - ARPA Puglia – Direzione Generale
  - Agenzia del Demanio
  - Capitaneria di Porto di Manfredonia
  - REGIONE Puglia
    - Servizio Risorse Naturali;
    - Servizio Demanio e Patrimonio;
    - Servizio lavori Pubblici;
    - Servizio Urbanistica;
    - Servizio Assetto del Territorio;
    - Servizio Tutela delle Acque
  
- **di trasmettere copia** conforme del presente provvedimento al Segretario della Giunta Regionale;

Il provvedimento viene redatto in forma integrale, nel rispetto della tutela alla riservatezza dei cittadini, secondo quanto disposto dal D.lgs. 196/03 in materia di protezione dei dati personali e ss. mm.ii..

Il presente provvedimento:

- a) sarà trasmesso in copia conforme all'originale al Segretariato della Giunta Regionale;
- b) sarà disponibile nel sito ufficiale della Regione Puglia: [www.regione.puglia.it](http://www.regione.puglia.it);
- c) sarà trasmesso in copia all'Assessore alla Qualità dell'Ambiente;
- d) sarà pubblicato sul BURP.

Avverso la presente determinazione l'interessato, ai sensi dell'art. 3 comma 4 della L. 241/90 e ss.mm.ii., può proporre nei termini di legge dalla notifica dell'atto ricorso giurisdizionale amministrativo o, in alternativa, ricorso straordinario (ex D.P.R. 1199/1971);

Il procedimento istruttorio è stato espletato nel rispetto della normativa nazionale e regionale vigente ed il presente schema di determinazione è conforme alle risultanze istruttorie.

Funzionario istruttore  
Dott Fausto Pizzolante

Responsabile del Procedimento  
Ing. Giuseppe Angelini

Il Dirigente ad interim del Servizio VIA VInCA  
Dott.ssa Antonietta RICCIO




**REGIONE  
PUGLIA**

ALL. ①

**AREA POLITICHE PER LA RIQUALIFICAZIONE,  
LA TUTELA E LA SICUREZZA AMBIENTALE E  
PER L'ATTUAZIONE DELLE OPERE PUBBLICHE**

**SERVIZIO ECOLOGIA**  
Ufficio Programmazione,  
politiche energetiche VIA e VAS



Regione Puglia  
Ecologia

**AOO 089**  
**07/08/2014 - 0007406**  
Protocollo: Uscita

Provincia di Foggia  
protocollo@cert.provincia.foggia.it

Comune di Manfredonia  
urbanistica@comunemanfredonia.legalmail.it  
[assessore.clemente@comunemanfredonia.fg.it](mailto:assessore.clemente@comunemanfredonia.fg.it)

MBAC-Dir Puglia  
mbac-dr-pug@mailcert.beniculturali.it

SBAP BA, BAT e FG  
mbac-sbap-ba@mailcert.beniculturali.it

SBA Puglia  
mbac-sba-pug@mailcert.beniculturali.it

Autorità di Bacino  
segreteria@pec.adb.puglia.it

ARPA Puglia  
dir.generale.arpapuglia@pec.rupar.puglia.it

Agenzia del Demanio  
dre\_PugliaBasilicata@pce.agenziademanio.it

Capitaneria di Porto di Manfredonia  
cp-manfredonia@pec.mit.gov.it

REGIONE Puglia  
Servizio Risorse Naturali  
servizio.risorsenaturali@pec.rupar.puglia.it  
Servizio Demanio e Patrimonio  
demanioarittimo.bari@pec.rupar.puglia.it  
Servizio lavori Pubblici  
servizio.lavoripubblici@pec.rupar.puglia.it  
Servizio Urbanistica [serviziourbanistica.regione@pec.rupar.puglia.it](mailto:serviziourbanistica.regione@pec.rupar.puglia.it)  
Servizio Assetto del Territorio  
servizio.assettoterritorio@pec.rupar.puglia.it  
Servizio Tutela delle Acque  
servizio.tutelacque@pec.rupar.puglia.it

Segreteria Comitato VIA  
c.mafrica@regione.puglia.it

**Oggetto: DLgs 152/06 e smi, L 241/90 e smi, LR 11/01 e smi . Procedura di Valutazione di Impatto ambientale e Valutazione di incidenza del progetto di "Ricostruzione duna in località Ippocampo". Comune di Manfredonia (FG) - Trasmissione resoconto seduta del 30.06.2014**

[www.regione.puglia.it](http://www.regione.puglia.it)

Servizio Ecologia  
Via delle Magnolie, 8 – 70026 Modugno (BA) - Tel: 080 540 4316 / Fax: 080 540 6853  
pec: [servizio.ecologia@pec.rupar.puglia.it](mailto:servizio.ecologia@pec.rupar.puglia.it)



**REGIONE  
PUGLIA**

**AREA POLITICHE PER LA RIQUALIFICAZIONE,  
LA TUTELA E LA SICUREZZA AMBIENTALE E  
PER L'ATTUAZIONE DELLE OPERE PUBBLICHE**

**SERVIZIO ECOLOGIA**  
Ufficio Programmazione,  
politiche energetiche VIA e VAS

Con riferimento all'oggetto, si trasmette il resoconto della Conferenza dei Servizi del 30.06.2014, convocata giusta nota prot. n. 5851 del 19.06.2014 del Servizio Ecologia, unitamente ai relativi allegati concernente la stessa seduta.

Distinti saluti.

il Funzionario Istruttore  
dott. Vincenzo Moretti

Il Dirigente dell'Ufficio  
Ing. Caterina DIBITONTO

[www.regione.puglia.it](http://www.regione.puglia.it)

Servizio Ecologia  
Via delle Magnolie, 8 - 70026 Modugno (BA) - Tel: 080 540 4316 / Fax: 080 540 6853  
pec: servizio.ecologia@pec.rupar.puglia.it



**REGIONE  
PUGLIA**

**AREA POLITICHE PER LA RIQUALIFICAZIONE,  
LA TUTELA E LA SICUREZZA AMBIENTALE E  
PER L'ATTUAZIONE DELLE OPERE PUBBLICHE**

**SERVIZIO ECOLOGIA**  
Ufficio Programmazione,  
politiche energetiche VIA e VAS

**Oggetto:** D.Lgs 152/06 e s.m.i. e L.R. 11/01. Procedura di Valutazione di Impatto ambientale e Valutazione di incidenza del progetto di "Ricostruzione duna in località Ippocampo". Comune di Manfredonia (FG) - Resoconto seduta del 30.06.2014

In data 30 giugno 2014, presso gli Uffici del Servizio Ecologia della Regione Puglia siti in Modugno (BA) alla via delle Magnolie 6/8, sotto la presidenza del Dirigente dell'Ufficio Programmazione, Politiche Energetiche VIA e VAS, ing. Dibitonto, si apre alle ore 12:00 la Conferenza di Servizi prevista in base agli artt. 15 e 32 della LR 11/01 e s.m.i., relativa al progetto di "Ricostruzione duna in località Ippocampo". Proponente il Comune di Manfredonia (FG) -

Alla seduta non ha partecipato alcuno degli Enti convocati giusta nota prot AOO\_089\_0005072 del 29/05/2014.

L'Ufficio, prendendo atto delle note pervenute dall'Autorità di Bacino della Puglia, dal MIBAC - Soprintendenza per i Beni Architettonici e Paesaggistici per le Province di Bari, Barletta-Andria-Trani e Foggia di Bari e dalla Agenzia del Demanio - Direzione Reg.le Puglia e Basilicata -(allegati 1,2 e 3), comunica che la prossima seduta di Conferenza di Servizi sarà convocata non appena scaduti i termini previsti dalla norma per la presentazione di eventuali osservazioni (pubblicazione BURP n.71 del 05.06.2014) e a valle dell'espressione del parere del Comitato reg.le per la VIA, organo consultivo deputato all'istruttoria tecnica del progetto.

I lavori si concludono alle ore 12:30.

Il funzionario istruttore  
Dott. Vincenzo Morretti

Il Dirigente dell'Ufficio  
Ing. C. Dibitonto

[www.regione.puglia.it](http://www.regione.puglia.it)


Servizio Ecologia  
Via delle Magnolie, 8 - 70026 Modugno (BA) - Tel: 080 540 4316 / Fax: 080 540 6853  
pec: servizio.ecologia@pec.rupar.puglia.it



**REGIONE  
PUGLIA**

**AREA POLITICHE PER LA RIQUALIFICAZIONE,  
LA TUTELA E LA SICUREZZA AMBIENTALE E  
PER L'ATTUAZIONE DELLE OPERE PUBBLICHE**

**SERVIZIO ECOLOGIA**  
Ufficio Programmazione,  
politiche energetiche VIA e VAS



**[www.regione.puglia.it](http://www.regione.puglia.it)**

**Servizio Ecologia**  
Via delle Magnolie, 8 – 70026 Modugno (BA) - Tel: 080 540 4316 / Fax: 080 540 6853  
pec: [servizio.ecologia@pec.rupar.puglia.it](mailto:servizio.ecologia@pec.rupar.puglia.it)

**Servizio Ecologia**

**Da:** "pec adb" <segreteria@pec.adb.puglia.it>  
**A:** "Servizio Ecologia" <servizio.ecologia@pec.rupar.puglia.it>  
**Data invio:** martedì 24 giugno 2014 9.16  
**Allega:** via\_ricostruzione\_duna\_loc\_ippocampo\_manfredonia.pdf  
**Oggetto:** PROCEDURA DI VALUTAZIONE DI IMPATTO AMBIENTALE E Valutazione di inidenza del progetto di ricostruzione duna in localita` ippocampo comune di manfredonia comunicazione del formale avvio del procedimento e convocazione conferenza di servizi

PROCEDURA DI VALUTAZIONE DI IMPATTO AMBIENTALE E Valutazione di inidenza del progetto di ricostruzione duna in localita` ippocampo comune di manfredonia comunicazione del formale avvio del procedimento e convocazione conferenza di servizi



VGA-VAS

4

Mozzetti






## AUTORITÀ DI BACINO DELLA PUGLIA

L.R. 9 Dicembre 2002 n. 19

C/o INNOVA PUGLIA S.P.A. - (EX TECNOPOLIS CSATA)  
 Str. Prov. per Casamassima Km 3 - 70010 Valenzano - Bari  
 tel. 080 9182200 - fax. 080 9182244 - C.F. 93289020724  
 www.adb.puglia.it e-mail: [segreteria@adb.puglia.it](mailto:segreteria@adb.puglia.it)

Autorità di Bacino della Puglia  
 AOO Protocollo Generale  
 USCITA - 24/06/2014 09:14 - 0007919  
 PROTOCOLLO:

Regione Puglia  
 Area Politiche per la Riqualficazione  
 la Tutela e la Sicurezza Ambientale  
 per l'Attuazione delle Opere pubbliche  
 Servizio Ecologia  
 Ufficio Programmazione,  
 Politiche Energetiche  
 VIA e VAS  
 Via Delle Magnolie 6/8  
 70026 - Modugno (Ba)  
[servizio.ecologia@pec.rupar.puglia.it](mailto:servizio.ecologia@pec.rupar.puglia.it)



**"D.lgs 152/06 e smi., L. 241/90 e smi. E L.R. 11/01 e smi. Procedura di valutazione di impatto ambientale e valutazione di Incidenza del progetto di Ricostruzione duna in località Ippocampo. Comune di Manfredonia (Fg) - Comunicazione del formale avvio del procedimento e convocazione conferenza dei servizi".**

In riferimento alla vs nota prot. n. AOO\_089/5851 del 19/06/14, acquisita con ns prot. n. 7852 del 23/06/2014, relativa alla procedura di VIA per l'intervento di cui all'oggetto, si fa presente che con nota ns prot. n. 2438 del 25/02/2014, ribadita con nota ns prot. n. 6488 del 27/05/2014, è stato rilasciato parere con prescrizioni relativamente allo stesso progetto.

Si considerano valide le considerazioni e le condizioni ivi contenute.

Il Segretario Generale  
 Prof. *Antonio Rosario Di Santo*

Responsabile del procedimento  
 Arch. Alessandro Cantatore  
 0809182202



**AUTORITÀ DI BACINO DELLA PUGLIA**  
 L.R. 9 Dicembre 2002 n. 19  
 C/o INNOVA PUGLIA S.P.A. - (EX TECNOPOLIS CSATA)  
 Str. Prov. per Casamassima Km 3 - 70010 Valenzano - Bari  
 Tel. 080.9182000 - fax. 080.9182244 - C.F. 93289010724  
 www.adb.puglia.it e-mail: [segreteria@adb.puglia.it](mailto:segreteria@adb.puglia.it) pec: [segreteria@pec.adb.puglia.it](mailto:segreteria@pec.adb.puglia.it)

**ANTICIPATA VIA FAX**

Autorità di Bacino della Puglia  
 AOO Protocollo Generale  
 USCITA - 26/02/2014 16:52 - 0002438  
 PROTOCOLLO :

**Regione Puglia**  
*Politiche per la riqualificazione, la tutela  
 e la sicurezza ambientale e  
 per l'attuazione delle opere pubbliche*  
**Servizio Risorse Naturali**  
 Via delle Magnolie 6/8  
 Z.I. 70026 Modugno (BA)  
 fax. 080/5407877

**Comune di Manfredonia**  
 Piazza del Popolo, n.8  
 71043 Manfredonia  
 fax. 0884/519293

*p. c.* **Arkè Ingegneria S.r.l.**  
 Via Imperatore Traiano, 4  
 70126 Bari  
 fax. 080/2022423

<b>OGGETTO:</b>	<i>Comune di Manfredonia – Ricostituzione duna in località Ippocampo" finanziato con DGR n. 2800/2012. Richiesta di parere istruttorio su progetto definitivo ai sensi della DGR n. 1185 del 31/05/2013</i>
-----------------	---

In riferimento al progetto citato in epigrafe inviato da codesta Regione in data 21/11/2013 con prot. n. 0003372 del 21/11/2013 (acquisito al protocollo di questo Ufficio in data 22/11/2013 con n. 15490) alla nota trasmessa da codesto Comune con prot. n. 41442 del 03/12/2013 (acquisita al protocollo di questo Ufficio in data 09/12/2013 con n. 16185) e alle documentazioni integrative trasmesse dalla Società in indirizzo (acquisite al protocollo di questa Autorità in date 31/01/2014 e 04/02/2014 con nn. 1221 e 1413) si rappresenta quanto segue.

**Premesso che:**

- ai sensi della Delibera di Giunta Regionale n. 1185 del 31/05/2011, questa Autorità è tenuta a verificare la conformità di *interventi di mitigazione del rischio di erosione e dissesto per le coste basse, finanziabili con le risorse economiche gestite dal Servizio Risorse Naturali e destinate alla*

Geol. Luca Buzzanca  
 tel. 080/9182217  
 e-mail: [luca.buzzanca@adb.puglia.it](mailto:luca.buzzanca@adb.puglia.it)  
 Ing. Stefano Pagano  
 Tel. 080/9182266  
 e-mail: [stefano.pagano@adb.puglia.it](mailto:stefano.pagano@adb.puglia.it)

*difesa del territorio alle Linee guida per la individuazione di interventi tesi a mitigare le situazioni di maggiore criticità delle coste basse pugliesi di competenza dell'Autorità di Bacino della Puglia;*

- è stato stipulato un Protocollo d'intesa tra Assessorato alle Opere Pubbliche e Protezione Civile, Autorità di Bacino della Puglia e comune di Manfredonia finalizzato alla "redazione di uno studio tecnico-scientifico relativo alla erosione del mare, alle inondazioni e alla conservazione dell'habitat naturale, dedicato alla comprensione dei fenomeni in atto e alla individuazione dei possibili rimedi per fronteggiare la grave situazione dell'erosione costiera della Riviera Sud di Manfredonia, con particolare riferimento ad Ippocampo";
- all'interno del Protocollo innanzi citato l'Autorità di Bacino della Puglia ha sottoscritto una convenzione con il Dipartimento di Ingegneria delle Acque e di Chimica del Politecnico di Bari per la "redazione di uno studio tecnico-scientifico relativo ai fenomeni di erosione del mare ed inondazioni della riviera Sud di Manfredonia e per l'individuazione dei possibili rimedi";
- nella seduta del 18/11/2011 il Comitato Tecnico dell'Autorità di Bacino della Puglia ha ritenuto che gli studi prodotti siano adeguati in linea tecnica agli obiettivi fissati nella Convenzione sottoscritta, che pertanto si può ritenere adempiuta da parte del soggetto contraente.
- nel progetto in questione vengono indicati tra gli interventi urgenti (e quindi prioritari in ordine di tempo) la ricostituzione del cordone dunale eroso con quota sommitale di 3m, lo smantellamento delle gabbionate esistenti compreso il salpamento dei 5 pennelli ad "L" esistenti e la esecuzione di una barriera in massi naturali a valle della duna e distanziata dalla stessa;

**Considerato che:**

- 1) coerentemente a quanto indicato nel progetto preliminare innanzi citato, nel progetto definitivo in esame si prevede:
  - a) ripristino del cordone dunale esistente, con quota in sommità di 3m s.l.m., andamento planimetrico parallelo alla costa (sviluppo complessivo 950 m) e distante dalla linea di costa circa 30 m. (Il cordone dunale sarà costituito da nucleo centrale permeabile realizzato con pietrame calcareo, protetto da una mantellata in scogliera lato mare e ricoperta di materiale sabbioso lato terra). Inoltre, il cordone dunale si collegherà nelle aree estreme dell'intervento a "quanto resta degli argini del canale Peluso e del canale Ippocampo prevedendo l'esecuzione delle opere di protezione con scogliera naturale tra gli argini e il costruendo nucleo del corpo duna. L'argine in sinistra idraulica del canale Peluso sarà, prima dell'esecuzione della protezione, innalzato sino a quota 1.75 ovvero portato alla sponda in destra idraulica del canale Peluso. L'intervento di soprizzo si estenderà, parallelamente alla sponda esistente, per una lunghezza di circa 125m". Il cordone dunale sarà, infine, soggetto a piantumazioni e sarà ricoperto per buona parte della sua superficie con biorete in juta biodegradabile fissata con picchetti in legno, al fine di limitare l'erosione eolica.

- b) sospensione delle attività per monitorare le interazioni tra cordone dunale e dinamiche erosive in atto nel paraggio;
- c) eliminazione di quanto rimane dell'attuale sistema di protezione radente in gabbionate e realizzazione di sistema di protezione radente (con massi calcarei di prima categoria e peso non inferiore ad una tonnellata) prospiciente la linea di costa con quota in sommità di 1 m s.l.m. lungo tutto il litorale oggetto di intervento. (In corrispondenza dei canali Peluso e Ippocampo, la barriera radente si attesterà sugli stessi);
- 2) le aree oggetto degli interventi sono classificate nel PAI vigente come MP (media pericolosità idraulica) e sono pertanto soggette alle disposizioni normative dell'art. 8 delle Norme Tecniche di Attuazione del PAI;
- 3) gli interventi di progetto sono compatibili con le disposizioni dell'articolo innanzi citato;
- 4) il Progettista nella nota del 04/02/2014 (acquisita al protocollo di questa Autorità in pari data con n. 1413) dichiara che a seguito della realizzazione dello stralcio progettuale in esame *"l'assenza del varco produce mediamente a monte della duna un incremento dei tiranti dell'ordine dei 5 cm ovvero che, in caso si verifichi l'effetto combinato della piena e della mareggiata, l'assenza del varco nel corpo duna non produce effetti significativi sui livelli idrici a monte del corpo duna né sui tempi di svuotamento delle aree allagate."*;
- 5) per quanto complessivamente esposto gli interventi sono compatibili con quanto previsto dalle *"Linee guida per la individuazione di interventi tesi a mitigare le situazioni di maggiore criticità delle coste basse pugliesi di competenza dell'Autorità di Bacino della Puglia"*;
- 6) nella *"Relazione Geologica, tecnica e sismica"* (elaborato A5) trasmessa, si specifica che l'area di intervento è stata sperimentalmente indagata anche con 2 sondaggi geognostici (nominati S1 ed S2) nei quali sono state eseguite prove penetrometriche SPT che testimoniano differenti caratteristiche geotecniche (decisamente più scadenti in corrispondenza del sondaggio S2);
- 7) nelle verifiche strutturali svolte (così come da Relazione Tecnica Dimensionamento) si è fatto riferimento alle risultanze della prove penetrometrica eseguita nel sondaggio S1 ritenute rappresentative delle condizioni geologico tecniche dell'area di imposta della duna;

questa Autorità per quanto complessivamente esposto ritiene che gli interventi in oggetto siano compatibili con le Norme Tecniche di Attuazione del PAI e conformi a quanto disposto dalle *"Linee guida per la individuazione di interventi tesi a mitigare le situazioni di maggiore criticità delle coste basse pugliesi di competenza dell'Autorità di Bacino della Puglia"*.

Ritiene, comunque, che in fase di progettazione esecutiva:

- con riferimento al punto 4) del precedente elenco, al fine di assicurare in ogni condizione almeno l'invarianza delle attuali condizioni di pericolosità idraulica (come prescritto dall'articolo 4 delle NTA del PAI), nelle more del completamento del progetto generale siano previsti opportuni

Geol. Luca Buzzanca  
tel. 080/9182312  
e-mail: [luca.buzzanca@adp.puglia.it](mailto:luca.buzzanca@adp.puglia.it)  
Ing. Stefano Papano  
Tel. 080/9182366  
e-mail: [stefano.papano@adp.puglia.it](mailto:stefano.papano@adp.puglia.it)



accorgimenti atti a garantire l'allontanamento delle acque almeno conservando gli attuali tempi di svuotamento;

- con riferimento ai punti 6) e 7) del precedente elenco sia precisato il modello geologico e geotecnico posto alla base delle verifiche strutturali svolte, mediante esecuzione di ulteriori indagini e/o prove di carattere sperimentale.

Sarà compito del RUP di codesto Comune la verifica dell'ottemperanza dell'adempimento richiesto.

Il presente parere si riferisce alla documentazione progettuale in possesso di questa Autorità, timbrata e firmata dal Segretario Generale, di cui una copia potrà essere ritirata (previa consegna di seconda copia cartacea non consegnata) nei giorni e nelle ore di apertura al pubblico, previo accordo con il Funzionario indicato a piè di pagina.

**Il Segretario Generale**  
**Prof. Ing. Antonio Rosario Di SANTO**



**Servizio Ecologia**

**Da:** "mbac sbap-ba" <mbac-sbap-ba@mailcert.beniculturali.it>  
**A:** <servizio.ecologia@pec.rupar.puglia.it>  
**Cc:** <mbac-dr-pug@mailcert.beniculturali.it>; <mbac-sba-pug@mailcert.beniculturali.it>  
**Data invio:** giovedì 26 giugno 2014 15.39  
**Allega:** nota\_8798.pdf  
**Oggetto:** Manfredonia (FG) - Valutazione di impatto ambientale ricostruzione duna Ippocampo - invio nota ns. prot. n. 8798 del 26/06/2014

Si invia in allegato la nota ns. prot. n. 8798 del 26/06/2014, relativa all'oggetto.

Soprintendenza per i beni architettonici e paesaggistici per le province di Bari, Barletta-Andria-Trani e Foggia  
Sezione territoriale 3 - responsabile arch. Mara Carcavallo  
Paola Carcavallo

UMA-UBS  
4

Moretti →

Regione Puglia  
Servizio Ecologia

Uscita	Entrata
AOO_089/ 6325	del 3/1/14

MODLLARIO  
B C - 255



Regione Puglia  
Servizio Ecologia

Uscita \_\_\_\_\_ Entrata \_\_\_\_\_

AOO\_089/ 6325 del 3/1/14

MBAC-SBAP-BA  
STP  
0008798 26/06/2014  
Cl. 34.04.02/12.132

*Ministero*  
*dei beni e delle attività culturali e del turismo*  
Soprintendenza per i Beni Architettonici e Paesaggistici  
per le province di Bari, Barletta-Andria-Trani e Foggia  
Bari

Servizio Ecologia Ufficio  
Programmazione, Politiche energetiche,  
VIA e VAS  
[servizio.ecologia@pec.rupar.puglia.it](mailto:servizio.ecologia@pec.rupar.puglia.it)

*Risposta al Foglio del* 19/06/2014  
*n. prot.* AOO\_089/5851

OGGETTO: **Manfredonia (FG)** – Valutazione di Impatto ambientale e incidenza per il progetto di “Ricostruzione duna in località Ippocampo”.

Lettera inviata solo tramite EMAIL  
SOSTITUISCE L'ORIGINALE  
ai sensi art. 43, comma 6, DPR 445/2000

e p.c. Direzione Regionale per i Beni Culturali  
e Paesaggistici della Puglia  
[mbac-dr-pug@mailcert.beniculturali.it](mailto:mbac-dr-pug@mailcert.beniculturali.it)

Alla Soprintendenza per i Beni  
Archeologici della Puglia  
[mbac-sba-pug@mailcert.beniculturali.it](mailto:mbac-sba-pug@mailcert.beniculturali.it)

In riferimento all'impianto riportato, si comunica che questa Soprintendenza ha rimesso le proprie valutazioni alla Direzione Regionale per i Beni Culturali e Paesaggistici della Puglia nel rispetto delle norme di cui al DPR n. 233/07.

Responsabile del procedimento  
Arch Mara Carcavallo  
tel.0805286277 - 0881723341  
e-mail: [mara.carcavallo@beniculturali.it](mailto:mara.carcavallo@beniculturali.it)

Il Direttore Regionale *ad interim*  
dott.ssa Maria Carolina NARDELLA



Castello Svevo-Piazza Federico II – 70122 BARI  
Tel. 080 5286111 fax 080 5245540 E mail: [shap-ba@beniculturali.it](mailto:shap-ba@beniculturali.it)  
Site web [www.sbap-ba.beniculturali.it](http://www.sbap-ba.beniculturali.it)  
Posta elettronica certificata (PEC) [mbac-sbap-ba@mailcert.beniculturali.it](mailto:mbac-sbap-ba@mailcert.beniculturali.it)  
Ufficio Relazioni con il pubblico – tel. 080 5286260 / 262

**Servizio Ecologia**

**Da:** <dre\_PugliaBasilicata@pce.agenziademanio.it>  
**A:** <servizio.ecologia@pec.rupar.puglia.it>  
**Data invio:** giovedì 26 giugno 2014 12.02  
**Allega:** 754-REG-1403774648225-prot. 15651.pdf; Segnatura.xml  
**Oggetto:** D.LGS. 152/06 E S.M.I., L. 241/90 E S.M.I., L.R. 11/01 E S.M.I. - PROCEDURA DI VALUTAZIONE DI IMPATTO AMBIENTALE E VALUTAZIONE DI INCIDENZA DEL PROGETTO DI RICOSTRUZIONE DUNA IN LOCALITÀ IPPOCAMPO. COMUNE DI MANFREDONIA (FG) - COMUNICAZIONE DEL FORMALE AVVIO DEL PROCEDIMENTO E CONVOCAZIONE CONFERENZA DI SERVIZI DEL 30 GIUGNO 2014.  
[DEMANIO|AGDPUB01|REGISTRO UFFICIALE|15651|26-06-2014][2002936|2303316]

Invio di documento protocollato

Oggetto: D.LGS. 152/06 E S.M.I., L. 241/90 E S.M.I., L.R. 11/01 E S.M.I. - PROCEDURA DI VALUTAZIONE DI IMPATTO AMBIENTALE E VALUTAZIONE DI INCIDENZA DEL PROGETTO DI RICOSTRUZIONE DUNA IN LOCALITÀ IPPOCAMPO. COMUNE DI MANFREDONIA (FG) - COMUNICAZIONE DEL FORMALE AVVIO DEL PROCEDIMENTO E CONVOCAZIONE CONFERENZA DI SERVIZI DEL 30 GIUGNO 2014.

Allegati: 1

"Ai sensi del D.Lgs. n. 196/2003 le informazioni contenute in questo messaggio di posta elettronica sono riservate e confidenziali e ne è vietata la diffusione in qualunque modo eseguita. Qualora Lei non fosse la persona a cui il presente messaggio è destinato, La invitiamo gentilmente ad eliminarlo dopo averne dato tempestiva comunicazione al mittente e a non utilizzare in alcun caso il suo contenuto. Qualsivoglia utilizzo non autorizzato di questo messaggio e dei suoi eventuali allegati espone il responsabile alle relative conseguenze civili e penali".

Regione Puglia  
Servizio Ecologia

Uscita \_\_\_\_\_ Entrata \_\_\_\_\_  
AOO\_089/ 6324 del 3/7/14

UA-045  
3  
Mozz



Regione Puglia  
Servizio Ecologia

Uscita \_\_\_\_\_ Entrata \_\_\_\_\_

AOO\_089/ 6324 del 3/7/14

A G E N Z I A D E L D E M A N I O

Direzione Regionale Puglia e Basilicata

Posta elettronica certificata

Bari, 26/06/2014

Protocollo 2014/15651

Regione Puglia  
Area Politiche per Riqualificazione, la  
Tutela e la Sicurezza Ambientale e per  
l'Attuazione delle opere Pubbliche  
Servizio Ecologia  
Ufficio Programmazione, politiche  
energetiche Via e VAS  
Via delle Magnolie, 8  
70026 Modugno  
[servizio.ecologia@pec.rupar.puglia.it](mailto:servizio.ecologia@pec.rupar.puglia.it)

E, p.c.

Comune di Manfredonia (FG)  
[urbanistica@comunemanfredonia.legalmail.it](mailto:urbanistica@comunemanfredonia.legalmail.it)

Rif. prot. AOO\_089 prot. 5851 del 19/06/2014

**Oggetto: D.Lgs. 152/06 e s.m.i., L. 241/90 e s.m.i., L.R. 11/01 e s.m.i. – Procedura di Valutazione di Impatto ambientale e Valutazione di incidenza del progetto di "Ricostruzione duna in località Ippocampo". Comune di Manfredonia (FG) – Comunicazione del formale avvio del procedimento e convocazione Conferenza di Servizi del 30 giugno 2014.**

Con la nota in riferimento, codesto Ente ha reso noto l'avvio del procedimento di cui all'oggetto.

Dalla lettura del piano particellare non si evincono identificativi catastali intestati al "Demanio dello Stato" e, pertanto, questo Ufficio non è competente nelle procedure autorizzative di cui all'oggetto.

Si prega l'Ente Civico di voler notificare la Scrivente su eventuali modifiche/integrazioni con particelle appartenenti al demanio statale.

Per quanto sopra, si comunica che questa Direzione non parteciperà alla Conferenza di Servizi indetta per il giorno 30 giugno 2014.

Distinti saluti.

Il Responsabile dei Servizi Territoriali  
Puglia e Basilicata BA2  
Domenico Giordano

Il referente della pratica: Fabrizio Marangio – Tel. 080 5467846



Via Amendola n. 164/D - 70126 Bari – Tel. 080 5467811 – Faxmail 06 50516070

Ufficio di Matera: Piazza Matteotti, 18 - 75100 Matera

Ufficio di Lecce: Viale Gallipoli, 37 - 73100 Lecce

e-mail [dre.PugliaBasilicata@agenziademanio.it](mailto:dre.PugliaBasilicata@agenziademanio.it)pec [dre.PugliaBasilicata@pce.agenziademanio.it](mailto:dre.PugliaBasilicata@pce.agenziademanio.it)

CONTACT CENTER 800 800 023

**Servizio Ecologia**

**Da:** <ufficio.attuazionepianificazionepaesaggistica@pec.rupar.puglia.it>  
**A:** <servizio.ecologia@pec.rupar.puglia.it>  
**Data invio:** giovedì 10 luglio 2014 11.21  
**Allega:** 09008.pdf  
**Oggetto:** Procedura di valutazione di impatto ambientale e Valutazione di incidenza del progetto di  
 Ricostruzione duna in località Ippocampo

Si invia quanto in allegato.

Regione Puglia  
Servizio Ecologia

Uscita \_\_\_\_\_ Entrata \_\_\_\_\_  
AOO\_089/ 6589 del 15/07/14

MA-MS

3

Arca



**REGIONE  
PUGLIA**

**SERVIZIO ASSETTO DEL TERRITORIO**

Ufficio Attuazione pianificazione paesaggistica

01/ LUGLIO / 2014

AOO\_145 / 000 9008  
PROTOCOLLO USCITA

Trasmissione a mezzo fax e  
posta elettronica ai sensi  
dell'art.47 del D. Lgs n. 82/2005

Servizio Ecologia  
Ufficio Programmazione,  
politiche energetiche, VIA e VAS

**Oggetto:** D.Lgs. 152/06 e smi, L. 241/90 e smi, LR. 11/01 e smi. Procedura di valutazione di impatto ambientale e Valutazione di incidenza del progetto di "Ricostruzione duna in località Ippocampo" - Comune di Manfredonia (FG).

Con riferimento alla convocazione della Conferenza di Servizi per il progetto in oggetto, con prot. 5851 del 19/06/2014 e acquisita al protocollo del Servizio Assetto del Territorio con n. 8880 del 26/06/2014, si rappresenta che con DGR n. 2410 del 03/11/2010 il Comune di Manfredonia è stato delegato all'esercizio delle funzioni paesaggistiche e pertanto è competente per rilascio dell'Autorizzazione Paesaggistica nell'ambito della Conferenza di Servizi.

Visti, il comma 1 dell'art. 7 della LR 20/2009 e il comma 7 dell'art. 14 della LR 11/2001, come modificato dalla LR. 4/2014, eventuali profili di competenza dello scrivente Ufficio sussistono solo nel caso la proposta progettuale rientri nelle fattispecie di quanto stabilito alle lettere a), b) e c) del comma 1, dell'art. 7 della LR 20/2009 o necessiti di Parere Paesaggistico (art. 5.03 delle NTA del PUTT/p) e/o di Deroga (art. 5.07 delle NTA del PUTT/p).

Si chiede pertanto al Comune di Manfredonia, a fronte di adeguata istruttoria paesaggistica, laddove non sussistano profili di competenza dello scrivente ufficio, di voler esprimere il proprio parere ai fini del rilascio dell'Autorizzazione Paesaggistica come previsto dal comma 7 dell'art. 14 della LR 11/2001, come modificato dalla LR. 4/2014.

Il Dirigente dell'Ufficio  
Arch. Maria Raffaella Lamacchia

Regione Puglia  
Servizio Ecologia

Uscita \_\_\_\_\_ Entrata \_\_\_\_\_  
AOO\_089/ 6589 del 15/7/14

[www.regione.puglia.it](http://www.regione.puglia.it)

Ufficio Attuazione pianificazione paesaggistica  
Via Gentile, 52 - 70126 Bari

mail: [ufficio.attuazioneputt@regione.puglia.it](mailto:ufficio.attuazioneputt@regione.puglia.it) - pec: [servizio.assettoterritorio@pec.rupar.puglia.it](mailto:servizio.assettoterritorio@pec.rupar.puglia.it)

**Servizio Ecologia**

**Da:** <cp-manfredonia@pec.mit.gov.it>  
**A:** <servizio.ecologia@pec.rupar.puglia.it>; <protocollo@cert.provincia.foggia.it>;  
 <urbanistica@comunemanfredonia.legalmail.it>; <mbac-dr-pug@mailcert.beniculturali.it>;  
 <mbac-sbap-ba@mailcert.beniculturali.it>; <mbac-sba-pug@mailcert.beniculturali.it>;  
 <segreteria@pec.adb.puglia.it>; <dir.generale.arpapuglia@pec.rupar.puglia.it>;  
 <dre\_pugliabasilicata@pce.agenziademano.it>; <servizio.risorsenaturali@pec.rupar.puglia.it>;  
 <demaniomarittimo.bari@pec.rupar.puglia.it>; <servizio.lavoripubblici@pec.rupar.puglia.it>;  
 <serviziurbanistica.regione@pec.rupar.puglia.it>;  
 <servizio.assettoterritorio@pec.rupar.puglia.it>; <servizio.tutelaacque@pec.rupar.puglia.it>;  
 <c.mafrica@regione.puglia.it>  
**Data invio:** venerdì 27 giugno 2014 14.23  
**Allega:** CPMAN.REGISTRO UFFICIALE.2014.0012229.pdf; Segnatura.xml  
**Oggetto:** Protocollo nr: 12229 - del 27/06/2014 - CPMAN - Capitaneria di Porto di Manfredonia  
 PROCEDURA DI VALUTAZIONE DI IMPATTO AMBIENTALE E VALUTAZIONE DI  
 INCIDENZA DEL PROGETTO "RICOSTRUZIONE DUNA IN LOCALITA'  
 IPPOCAMPO.COMUNE DI MANFREDONIA.COMUNICAZIONE DEL FORMALE AVVIO DEL  
 PROCEDIMENTO E CONVOCAZIONE CONFERENZA DI SERVIZI-SEZ DEM

Invio di documento protocollato

**Oggetto:** PROCEDURA DI VALUTAZIONE DI IMPATTO AMBIENTALE E VALUTAZIONE  
 DI INCIDENZA DEL PROGETTO "RICOSTRUZIONE DUNA IN LOCALITA'  
 IPPOCAMPO.COMUNE DI MANFREDONIA.COMUNICAZIONE DEL FORMALE AVVIO  
 DEL PROCEDIMENTO E CONVOCAZIONE CONFERENZA DI SERVIZI-SEZ DEM

**Data protocollo:** 27/06/2014

**Protocollato da:** CPMAN - Capitaneria di Porto di Manfredonia

**Allegati:** 1

Regione Puglia  
 Servizio Ecologia

Usata \_\_\_\_\_ Entrata  
 AOO\_089/ 660 del 15/7/14

MA-VAS

↑

Marelli

M. INF. CPMAN. REGISTRO UFFICIALE. U.0012229.27-06-2014.h.14:23

*Ministero*  
*delle Infrastrutture e dei Trasporti*  
Capitaneria di porto di Manfredonia

Servizio Personale Marittimo  
Sezione Demanio - Ambiente - Contenzioso  
Indirizzo telegrafico: COMPAMARE MANFREDONIA  
Indirizzo PEC: [cp-manfredonia@pec.mit.gov.it](mailto:cp-manfredonia@pec.mit.gov.it)

71043 Manfredonia, li  
p.d.c.: C\*1^CI.Np. CASTRIOTTA S. TEL.0884-582946  
Alla REGIONE PUGLIA  
Area politiche per la riqualificazione, la tutela e la sicurezza ambientale e per l'attuazione delle opere pubbliche  
Servizio Ecologia  
Ufficio Programmazione, politiche energetiche VIA e VAS  
[servizio.ecologia@pec.rupar.puglia.it](mailto:servizio.ecologia@pec.rupar.puglia.it)

e.p.c. VEDASI ELENCO ALLEGATO

Prot.03.33.02/\_\_\_\_\_ - Allegati: //

**Argomento:** DLgs. 152/06 e ss.mm. e ii., L. 241/90 e ss.mm. e ii., LR. 11/01 e ss.mm. e ii.  
Procedura di Valutazione di Impatto ambientale e Valutazione di incidenza del progetto "Ricostruzione duna in località Ippocampo". Comune di Manfredonia (FG) – Comunicazione del formale avvio del procedimento e convocazione Conferenza di Servizi.

PEC

Riferimento:


1. Nota n° AOO 089/5851 in data 19.06.2014

Entrata  
 (spazio riservato a visti protocolli e dichiarazioni)  
 Regione Puglia  
 Servizio Ecologia  
 Uscita  
 21/06/14  
 2199 /080\_000  
 AOO\_089\_5851

Si premette che, con la nota in riferimento, codesto Ente Regionale comunicava l'avvio del procedimento di Valutazione di Impatto Ambientale e Valutazione di Incidenza relativi al progetto di cui all'argomento convocando, contestualmente, l'avvio dei lavori della relativa Conferenza di Servizi per il giorno 30/06/2014 alle ore 12:00.

Per quanto sopra, nel precisare che la Capitaneria di Porto di Manfredonia ha competenza esclusivamente in merito a quanto disposto dagli articoli 34 e 55 del Codice della Navigazione e dagli articoli 36 e 22 del relativo Regolamento di Esecuzione, al fine di consentire le giuste valutazioni relative al citato intervento, si invita codesto Ente a voler specificare l'incidenza che lo stesso assume nell'ambito di quanto disciplinato dai richiamati articoli.

A tal riguardo, il Comune di Manfredonia, che legge per conoscenza, potrà consultare il S.I.D. dal quale sarà possibile individuare le aree interessate dal progetto.

*2009 f.ou. s. d. m.*  


IL COMANDANTE  
C.F. (CP) *Marcio Luigi NOTARO*

U.O. Responsabile del provvedimento: Capitaneria di Porto di Manfredonia  
Responsabile del procedimento: C.C. (CP) Francesco CILLO tel. 0884/582946 (o comunque il Capo Sezione Demanio pro-tempore);  
Responsabile dell'istruttoria: C\*1^CI.Np. Salvatore CASTRIOTTA.  
Data presentazione istanza: 19 Giugno 2014 prot. AOO\_089/5851

**CODICE NAVIGAZIONE**

- Art. 34 - Destinazione di zone demaniali marittime ad altri usi pubblici  
Con provvedimento del ministro dei trasporti e della navigazione, su richiesta dell'amministrazione interessata, determinate parti del demanio marittimo possono essere destinate ad altri usi pubblici, cessati i quali riprendono la loro destinazione normale.
- Art. 55 - Nuove opere in prossimità del demanio marittimo
1. L'esecuzione di nuove opere entro una zona di trenta metri dal demanio marittimo o dal ciglio dei terreni elevati sul mare è sottoposta all'autorizzazione del capo del compartimento.
  2. Per ragioni speciali, in determinate località la estensione della zona entro la quale l'esecuzione di nuove opere è sottoposta alla predetta autorizzazione può essere determinata in misura superiore ai trenta metri, con decreto del Presidente della Repubblica, previo parere del Consiglio di Stato.
  3. L'autorizzazione si intende negata se entro novanta giorni l'amministrazione non ha accolta la domanda dell'interessato.
  4. L'autorizzazione non è richiesta quando le costruzioni sui terreni prossimi al mare sono previste in piani regolatori o di ampliamento già approvati dall'autorità marittima.
  5. Quando siano abusivamente eseguite nuove opere entro la zona indicata dai primi due commi del presente articolo, l'autorità marittima provvede ai sensi dell'articolo precedente.

**REGOLAMENTO DEL CODICE DELLA NAVIGAZIONE**

Art. 22 - Nuove opere in prossimità del demanio marittimo  
L'autorizzazione alla esecuzione di nuove opere nelle zone di cui all'articolo 55 del codice consta di una dichiarazione di nulla osta del capo del compartimento, salvo sempre il rilascio dell'atto di concessione per i casi nei quali vengono recate limitazioni all'uso del demanio marittimo.

Art. 36 - Destinazione di parti del demanio marittimo ad altre amministrazioni dello Stato

1. La destinazione temporanea ad altri usi pubblici nell'interesse di altre amministrazioni dello Stato di determinate parti del demanio marittimo, di cui all'articolo 34 del codice, è autorizzata dal ministro dei trasporti e della navigazione e consta di processo verbale di consegna redatto dal capo del compartimento. Es ista, salvo per i porti di cui all'articolo 19 del codice, non importa corresponsione di canone.



*Ministero*  
*delle Infrastrutture e dei Trasporti*  
**Capitaneria di Porto di Manfredonia**

Servizio Personale Marittimo  
Attività marittime e Contenzioso  
Sezione Demanio – Ambiente – Contenzioso

**Elenco indirizzi allegato al foglio n. 03.33.02/ \_\_\_\_\_ del \_\_\_\_\_**

Provincia di Foggia  
protocollo@cert.provincia.foggia.it

Comune di Manfredonia  
urbanistica@comunemanfredonia.legalmail.it

MBAC-Dlr Puglia  
mbac-dr-pug@mailcert.beniculturali.it

SBAP BA, BAT e FG  
mbac-sbap-ba@mailcert.beniculturali.it

SBA Puglia  
mbac-sba-pug@mailcert.beniculturali.it

Autorità di Bacino  
segreteria@pec.adb.puglia.it

ARPA Puglia  
dir.generale.arpapuglia@pec.rupar.puglia.it

Agenzia del Demanio  
dre\_PugliaBasilicata@pce.agenziademanio.it

Capitaneria di Porto di Manfredonia  
cp-manfredonia@pec.mit.gov.it

REGIONE Puglia  
Servizio Risorse Naturali  
servizio.risorsenaturali@pec.rupar.puglia.it  
Servizio Demanio e Patrimonio  
demanioarittimo.bari@pec.rupar.puglia.it  
Servizio Lavori Pubblici  
servizio.lavoripubblici@pec.rupar.puglia.it  
Servizio Urbanistica serviziourbanistica.regione@pec.rupar.puglia.it  
Servizio Assetto del Territorio  
servizio.assettoterritorio@pec.rupar.puglia.it  
Servizio Tutela delle Acque  
servizio.tutelacque@pec.rupar.puglia.it

Segreteria Comitato VIA  
c.mafrica@regione.puglia.it



REGIONE PUGLIA

AREA POLITICHE PER LO SVILUPPO RURALE  
SERVIZIO FORESTE

Sezione Provinciale di FOGGIA

data **7 AGO 2014**  
AOO\_036 / 000 **12186**  
PROTOCOLLO USCITA

Al 7° Settore Urbanistica e Edilizia  
COMUNE DI MANFREDONIA (FG)

**VA - VAS**

**Mozzi**

→ Alla Regione Puglia  
Servizio Ecologia – Ufficio VIA-VAS  
Via delle Magnolie n.8  
70026 MODUGNO – Z.I. (Ba)

Al Servizio Regionale Foreste - BARI



OGGETTO: R.D.L. 3267/1923 – REGOLAMENTO REGIONALE N. 10/2009 – INTERVENTO DI RICOSTRUZIONE DUNA in loc. IPPOCAMPO – COMUNE DI MANFREDONIA(Fg) – Considerazioni

Si riscontra la Vs. nota in data 30-04-2014, prot. 14946, acquisita in data 19-05-2014 al prot. 12186 di questo Servizio – Sez. Prov.le di Foggia - in merito alla individuazione del Servizio Foreste Regionale tra i soggetti competenti in materia ambientale ai fini della assoggettabilità VIA/VAS.

All'uopo si specifica che l'ambito di azione del Servizio scrivente si esplicita nella riduzione del rischio idrogeologico (in aree opportunamente vincolate coi dettami del R.D.L. 3267/1923), mediante valutazioni d'inserimento che riguardano in modo stretto – e non in senso lato - le interrelazioni delle opere a proporsi con il suolo, il sottosuolo e il soprassuolo (che, se boschivo, arboreo-pascolativo o a macchia mediterranea, viene preservato per l'azione protettiva delle chiome e degli apparati radicali), al solo scopo di evitare o ridurre il rischio frana e la modificazione dello scorrimento delle acque superficiali (*ruscellamento*) sui versanti, avvalendosi di studi idro-geo-morfologici, per lo più esecutivi e puntuali, e di eventuali sopralluoghi sui siti interessati.

L'attività si esplicita, inoltre, nel rilascio di autorizzazioni al taglio boschivo in ossequio al Regolamento Regionale n. 10/2009.

Si ritiene, quindi, che le determinazioni di questo Servizio, in quanto interconnesse con studi specifici ed indagini precipue, non possano che essere espresse su progetti definitivi o esecutivi, comunque pre-cantiere, sempre che vi siano 'movimenti di terra', ossia se siano previsti movimenti in scavo/riporto che possano modificare la stabilità del suolo, possano denudarlo e/o modificare in modo peggiorativo il fenomeno del *ruscellamento* superficiale delle acque meteoriche, anche solo impermeabilizzando parte del territorio interessato dagli interventi.

Si specifica, inoltre, che sembra mancare – ad un esame dei file Cd trasmessi, la Planimetria catastale delle aree di intervento che, dal confronto delle corografie, dovrebbe ricadere sul Fg. 109 del Comune di Manfredonia, al confine con l'agro di altro Comune (Zapponeta), pertanto in area non sottoposta alla tutela del R.D.L. 3267/1923, per la qual cosa questo Servizio non ha – e non avrà – provvedimenti da adottare, fatti salvi quelli autorizzativi per gli eventuali tagli di vegetazione di interesse forestale, ai sensi del Regolamento regionale n. 10/2009, valido su tutto il territorio.

Il Funzionario Istruttore  
Geom. Cristiano Malofino

P.O. "Attuazione Politiche Forestali"  
Geom. Emanuele ANZIVINO

www.regione.puglia.it; www.regione.puglia.it/foreste


**ARRIVO**  
ASSESSORATO ECOLOGIA - Servizio Ecologia  
- 1 SET. 2014  
**REGIONE PUGLIA**

Uscita \_\_\_\_\_  
AOO\_089/ **8445** del **18/09/14**  
Entrata \_\_\_\_\_

Regione Puglia  
Servizio Ecologia

**Servizio Ecologia**

**Da:** "Direzione Regionale BCP Puglia - PEC - Patrizia Festa" <mbac-dr-pug@mailcert.beniculturali.it>  
**A:** <servizio.ecologia@pec.rupar.puglia.it>  
**Cc:** <mbac-sbap-ba@mailcert.beniculturali.it>; <mbac-sba-pug@mailcert.beniculturali.it>  
**Data invio:** mercoledì 27 agosto 2014 11.03  
**Allega:** MANFREDONIA VIA DUNA IPP0001.pdf  
**Oggetto:** Manfredonia (FG) VIA e incidenza per il progetto di "Ricostruzione duna in localita' Ippocampo"  
Si trasmette la nota inerente l'oggetto, prot. 2942 del 27/08/2014 di questa Direzione Regionale.  
Cordialità



MA-MA5

4

Manfredonia

4



MODULARIO  
B C - 255



*Ministero dei Beni e delle  
Attività Culturali e del Turismo*  
DIREZIONE REGIONALE PER I BENI CULTURALI E  
PAESAGGISTICI DELLA PUGLIA  
BARI

Bari, 27.08.2014

MOD 304

Alla Regione Puglia Servizio Ecologia  
servizio.ecologia@pec.rupar.puglia.it

ACQ. pec  
8686 - 6 OTT. 2014

e, p.c. Alla Soprintendenza BAP-BARI  
mbac-sbap-ba@mailcert.beniculturali.it

Alla Soprintendenza per i Beni Archeologici della Puglia  
mbac-sba-pug@mailcert.beniculturali.it

Prot. N. 8942 / .....  
Classifica 34 19 04 .....  
398 Allegati: 1...

Risposta al Foglio n° ..... del .....  
Servizio ..... N° .....

OGGETTO: Manfredonia (FG), Valutazione di Impatto ambientale e incidenza per il progetto di  
"Ricostruzione duna in località Ippocampo. Rilascio valutazioni.

In riferimento alla procedura in oggetto, questa Direzione Regionale, assume e  
condivide integralmente le valutazioni redatte dalla Soprintendenza BAP-Bari con le relative  
osservazioni (prot. n. 8797 del 26/06/2014) che, per completezza d'istruttoria, si allega alla presente.

Il Direttore Regionale ad interim  
Dott.ssa Maria Carolina Nardella  
*Maria Carolina Nardella*

Arch. Anita Guarnieri  
anita.guarnieri@beniculturali.it  
tel. 080 5281146

*A*



MODCLARIO  
B C - 255



*Ministero  
dei beni e delle attività culturali e del turismo*

Soprintendenza per i Beni Architettonici e Paesaggistici  
per le province di Bari, Barletta-Andria-Trani e Foggia  
Bari

MBAC-SBAP-BA  
STP  
0008797 26/06/2014  
CI. 34.04.02/12.132

Direzione Regionale per i Beni Culturali e  
Paesaggistici della Puglia  
[mbac-dr-pug@mailcert.beniculturali.it](mailto:mbac-dr-pug@mailcert.beniculturali.it)

*Resp. del Foglio del* 19/06/2014  
n. prot. AOO\_089/5851

**OGGETTO: Manfredonia (FG) – Valutazione di Impatto ambientale e incidenza per il progetto di “Ricostruzione duna in località Ippocampo”.**

Lettera inviata solo tramite EMAIL  
SOSTITUISCE L'ORIGINALE  
ai sensi art. 43, comma 6, DPR 445/2000

e.p.c. Alla Soprintendenza per i Beni  
Archeologici della Puglia  
[mbac-sba-pug@mailcert.beniculturali.it](mailto:mbac-sba-pug@mailcert.beniculturali.it)

In riferimento alla richiesta di parere in oggetto acquisita agli atti in data 23/06/2014 prot. 8547, questa Soprintendenza, esaminata la documentazione trasmessa, per quanto di competenza, espone quanto segue.

Il progetto presentato consiste nella ricostruzione di una duna artificiale presso la costa meridionale del territorio del Comune di Manfredonia in una fascia di litorale interclusa fra il Torrente Cervaro e il Canale Peluso.

Per risolvere problemi di “ingressione di acqua marina”, è stato predisposto un progetto per la realizzazione di un corpo dunale artificiale in grado di tutelare i territori adiacenti la costa dal fenomeno del sormonto delle acque marine in occasione di particolari eventi climatici e dall'intenso fenomeno erosivo in corso. In seconda fase è prevista l'eliminazione dei gabbioni presenti in loco non più utili allo scopo di protezione. Le componenti principali del progetto sono: interventi di mitigazione del rischio idraulico, attività di naturalizzazione e interventi urbanistici.

Ai fini della valutazione dei possibili impatti significativi delle opere previste sull'ambiente e sul patrimonio culturale, questa Soprintendenza prende atto che l'intervento non interessa direttamente beni o aree di interesse monumentale vincolati a norma della Parte II del D.Lgs. n. 42/2004; l'area interessata dal progetto, invece, è sottoposta a vincolo paesaggistico ai sensi dell'art. 142 dello stesso decreto. In merito al regime di tutela a cui è sottoposta l'area il progetto interessa l'ambito di valore rilevante "B" del PUTT che prevede negli indirizzi di tutela (art. 2.02 punto 1.2 delle NTA) la "conservazione e valorizzazione dell'assetto attuale; recupero delle situazioni compromesse attraverso l'eliminazione dei detrattori e/o la mitigazione degli effetti



Castello Svevo-Piazza Federico II - 70122 BARI  
Tel. 080 5286111 fax 080 5245540 E mail: [sbap-ba@beniculturali.it](mailto:sbap-ba@beniculturali.it)  
Sito web [www.sbap-ba.beniculturali.it](http://www.sbap-ba.beniculturali.it)  
Posta elettronica certificata (PEC) [mbac-sbap-ba@mailcert.beniculturali.it](mailto:mbac-sbap-ba@mailcert.beniculturali.it)  
Ufficio Relazioni con il pubblico - tel. 080 5286260 / 262


Direzione Regionale per i Beni Culturali e Paesaggistici della Puglia - Bari	
PROTOCOLLO N. 6792	CLASSIFICAZIONE 34.19.04/398
DEL 03.07.2014	

*negativi; massima cautela negli interventi di trasformazione del territorio". Per quanto attiene le prescrizioni contenute nel Piano paesaggistico PPTR, (punto b5 dell'art. 45 Prescrizioni per i "Territori costieri") sono ammissibili "...sistemazioni idrauliche e relative opere di difesa se inserite in organici piani di assetto e progetti di sistemazione ambientale, utilizzando tecnologie/materiali appropriati ai caratteri del contesto e opere di mitigazione degli effetti indotti dagli interventi in coerenza con il progetto territoriale "Valorizzazione e riqualificazione integrata dei paesaggi costieri" elaborato 4.2.4". Quest'ultimo individua tale fascia costiera come "Waterfront a forte criticità da rigenerare".*

Tutto ciò premesso la Scrivente ritiene che l'intervento sia compatibile con i valori paesaggistici dell'area. Il sito, infatti, si presenta con caratteristiche morfologiche di incerta lettura e degradato dai fenomeni erosivi in corso. Per quanto costituisca una modificazione morfologica e visiva dell'assetto attuale, l'intervento di ricostruzione della duna propone, in forma mitigata ed integrata al contesto generale, una struttura non avulsa ai caratteri del paesaggio costiero di tipo basso e sabbioso.

Si precisa che il presente parere è riferito all'intervento di ricostruzione della duna; gli ulteriori interventi citati negli elaborati ma non oggetto di finanziamento, quali ad esempio la ricostruzione dei ponti di Ippocampo e Peluso (Cfr. Tav B7.1) dovranno, a parere di questa Soprintendenza, essere oggetto di successiva autorizzazione in quanto non sono presenti elaborati di dettaglio adeguati.

Responsabile del procedimento  
Arch Mara Carcavallo  
tel. 0805286277 - 0881723341  
e-mail: [mara.carcavallo@beniculturali.it](mailto:mara.carcavallo@beniculturali.it)



Il Direttore Regionale *ad interim*  
dott.ssa Maria Carolina NARDELLA



Castello Svevo-Piazza Federico II - 70122 BARI  
Tel. 080 5286111 fax 080 5245540 E mail: [sbap-ba@beniculturali.it](mailto:sbap-ba@beniculturali.it)  
Sito web [www.sbap-ba.beniculturali.it](http://www.sbap-ba.beniculturali.it)  
Posta elettronica certificata (PEC) [mbac-sbap-ba@mailcert.beniculturali.it](mailto:mbac-sbap-ba@mailcert.beniculturali.it)  
Ufficio Relazioni con il pubblico - tel. 080 5286260 / 262

**Servizio Ecologia**

**Da:** <cp-manfredonia@pec.mit.gov.it>  
**A:** <servizio.ecologia@pec.rupar.puglia.it>; <urbanistica@comunemanfredonia.legalmail.it>; <protocollo@cert.provincia.foggia.it>; <mbac-dr-pug@mailcert.beniculturali.it>; <mbac-sbap-ba@mailcert.beniculturali.it>; <mbac-sba-pug@mailcert.beniculturali.it>; <segreteria@pec.adb.puglia.it>; <dir.generale.arpapuglia@pec.rupar.puglia.it>; <dre\_pugliabasilicata@pce.agenziademanio.it>; <servizio.risorsenaturali@pec.rupar.puglia.it>; <demanioarittimo.bari@pec.rupar.puglia.it>; <servizio.lavoripubblici@pec.rupar.puglia.it>; <serviziourbanistica.regione@pec.rupar.puglia.it>; <servizio.assettoterritorio@pec.rupar.puglia.it>; <servizio.tutelacque@pec.rupar.puglia.it>; <c.mafrica@regione.puglia.it>  
**Data invio:** venerdì 3 ottobre 2014 11.01  
**Allega:** CPMAN.REGISTRO UFFICIALE.2014.0018704.pdf; Segnatura.xml  
**Oggetto:** Protocollo nr. 18704 - del 03/10/2014 - CPMAN - Capitaneria di Porto di Manfredonia  
COMUNE DI MANFREDONIA INTERVENTO DI RICOSTRUZIONE DUNA IN LOCALITA' IPPOCAMPO SEZ. DEM.

Invio di documento protocollato

**Oggetto:** COMUNE DI MANFREDONIA INTERVENTO DI RICOSTRUZIONE DUNA IN LOCALITA' IPPOCAMPO SEZ. DEM.

**Data protocollo:** 03/10/2014

**Protocollato da:** CPMAN - Capitaneria di Porto di Manfredonia

**Allegati:** 2



UA-MS  
Moretti

~

M\_INF.CPMAN.REGISTRO UFFICIALE.U.0018704.03-10-2014.h.11:00

*Ministero*  
*delle Infrastrutture e dei Trasporti*  
Capitaneria di porto di Manfredonia

Servizio Personale Marittimo  
Sezione Demanio - Ambiente - Contenzioso  
Indirizzo telegrafico: COMPAMARE MANFREDONIA  
Indirizzo PEC: [cp-manfredonia@pec.mit.gov.it](mailto:cp-manfredonia@pec.mit.gov.it)

71043 Manfredonia, li

p.d.c.: C\*1^Cl.Np. CASTRIOTTA S. TEL.0884-582946

Alla REGIONE PUGLIA  
Area politiche per la riqualificazione, la tutela e la sicurezza ambientale e per l'attuazione delle opere pubbliche  
Servizio Ecologia  
Ufficio Programmazione, politiche energetiche VIA e VAS  
[servizio.ecologia@pec.rupar.puglia.it](mailto:servizio.ecologia@pec.rupar.puglia.it)

COMUNE  
Piazza del Popolo  
71043 - MANFREDONIA - (FG)  
[urbanistica@comunemanfredonia.legalmail.it](mailto:urbanistica@comunemanfredonia.legalmail.it)  
[assessore.clemente@comunemanfredonia.fg.it](mailto:assessore.clemente@comunemanfredonia.fg.it)

e.p.c. VEDASI ELENCO ALLEGATO

Prot.03.33.02/\_\_\_\_\_ - Allegati: //

**Argomento:** Comune di Manfredonia (FG) - Intervento di "Ricostruzione duna in località Ippocampo".  
DLgs. 152/06 e ss.mm. e ii., L. 241/90 e ss.mm. e ii., LR. 11/01 e ss.mm. e ii.  
Procedura di Valutazione di Impatto ambientale e Valutazione di incidenza del progetto.

(spazio riservato a visti protocolli e decretazioni)

PEC



Riferimento:

1. Nota n.° 43856 in data 23.12.2013 del Comune di Manfredonia;
2. Nota n.° 14946 in data 30.04.2014 del Comune di Manfredonia
3. Nota n.° AOO\_089/5851 in data 19.06.2014 della Regione Puglia – Servizio Ecologia;
4. Nota n.° AOO\_089/7406 in data 07.08.2014 della Regione Puglia – Servizio Ecologia.

Proseguizione:

1. Foglio n.° 03.33.13/1713 in data 27.01.2014;
2. Foglio n.° 03.33.13/9532 in data 21.05.2014;
3. Foglio n.° 03.33.02/12229 in data 27.06.2014.

Si premette che, con la nota in riferimento 1, il Comune di Manfredonia richiedeva alla Scrivente il prescritto parere di competenza finalizzato alla realizzazione dell'intervento in argomento.

Con il foglio in prosecuzione 1, la Scrivente richiedeva un'integrazione documentale finalizzata a chiarire se l'intervento in parola rientrasse o meno nelle proprie competenze in merito a quanto disposto dall'articolo 34 e 55 del Codice della Navigazione e 36 e 22 del relativo Regolamento di Esecuzione comunicando, con l'occasione, tutta la documentazione necessaria per l'eventuale avvio del procedimento amministrativo relativo alle due casistiche prospettate.

Con la nota in riferimento 2, il Comune di Manfredonia proponeva istanza per l'avvio della procedura di Valutazione Ambientale relativa alle opere di cui all'argomento.

Con il foglio in prosecuzione 2, la Scrivente sollecitava il Comune di Manfredonia a riscontrare quanto richiesto con il citato foglio in prosecuzione 1 al fine di poter compiutamente valutare gli interventi sotto gli aspetti di propria competenza.

Con la nota in riferimento 3, la regione Puglia – Servizio Ecologia - comunicava l'avvio dei procedimenti di cui all'argomento convocando, contestualmente, una Conferenza di Servizi per il giorno 30.06.2014 alle ore 12:00.

Con il foglio in prosecuzione 3, la Scrivente precisava, anche alla Regione

Puglia – Servizio Ecologia, le proprie competenze in merito a quanto disposto dai richiamati articoli 34 e 55 del Codice della Navigazione e 36 e 22 del relativo Regolamento di Esecuzione invitandola, al fine di consentire le giuste valutazioni in merito agli interventi in parola, a voler specificare l'incidenza degli stessi nell'ambito di quanto disciplinato dai citati articoli.

Con la nota in riferimento 4, la regione Puglia – Servizio Ecologia – trasmetteva il resoconto della Conferenza di Servizi del 30.06.2014.

Per quanto sopra, al fine di consentire alla scrivente di avviare il procedimento di competenza, si resta in attesa di ricevere la documentazione di rito (Modello di domanda D1 per l'istituto della consegna ex articolo 34 del Codice della Navigazione e/o Modello di domanda D7 per l'autorizzazione ex articolo 55 del Codice della Navigazione), così come indicato nel richiamato foglio in prosecuzione 1.

di ordine  
IL CAPO SERVIZIO  
C.C. (CE) Francesco CILLO





*Ministero*  
*delle Infrastrutture e dei Trasporti*  
**Capitaneria di Porto di Manfredonia**

Servizio Personale Marittimo  
Attività marittime e Contenzioso  
Sezione Demanio – Ambiente – Contenzioso

**Elenco indirizzi allegato al foglio n. 03.33.02/ \_\_\_\_\_ del \_\_\_\_\_**

**e, per conoscenza**

PROVINCIA DI FOGGIA  
[protocollo@cert.provincia.foggia.it](mailto:protocollo@cert.provincia.foggia.it)

MBAC-DIR PUGLIA  
[mbac-dr-pug@mailcertbeniculturali.it](mailto:mbac-dr-pug@mailcertbeniculturali.it)

SBAP BA, BAT E FG  
[mbac-sbap-ba@mailcertbaniculturali.it](mailto:mbac-sbap-ba@mailcertbaniculturali.it)

SBA PUGLIA  
[mbac-sba-pug@mailcertbeniculturali.it](mailto:mbac-sba-pug@mailcertbeniculturali.it)

AUTORITA' DI BACINO  
[segreteria@pec.adb.puglia.it](mailto:segreteria@pec.adb.puglia.it)

ARPA PUGLIA  
[dir.generale.arpapuglia@pec.rupar.puglia.it](mailto:dir.generale.arpapuglia@pec.rupar.puglia.it)

AGENZIA DEL DEMANIO  
[dre\\_PugliaBasilicata@pec.agenziademanio.it](mailto:dre_PugliaBasilicata@pec.agenziademanio.it)

REGIONE PUGLIA  
Servizio Risorse Naturali  
[servizio.risorsenaturali@pec.rupar.puglia.it](mailto:servizio.risorsenaturali@pec.rupar.puglia.it)  
Servizio Demanio e Patrimonio  
[demaniomarittimo.bari@pec.rupar.puglia.it](mailto:demaniomarittimo.bari@pec.rupar.puglia.it)  
Servizio Lavori Pubblici  
[servizio.lavoripubblici@pec.rupar.puglia.it](mailto:servizio.lavoripubblici@pec.rupar.puglia.it)  
Servizio Urbanistica  
[serviziourbanistica.regione@pec.rupar.puglia.it](mailto:serviziourbanistica.regione@pec.rupar.puglia.it)  
Servizio Assetto del Territorio  
[servizio.assettoterritorio@pec.rupar.puglia.it](mailto:servizio.assettoterritorio@pec.rupar.puglia.it)  
Servizio Tutela delle Acque  
[servizio.tutelacque@pec.rupar.puglia.it](mailto:servizio.tutelacque@pec.rupar.puglia.it)

SEGRETERIA COMITATO VIA  
[c.mafrica@regione.puglia.it](mailto:c.mafrica@regione.puglia.it)

**COMITATO REGIONALE PER LA VALUTAZIONE DI IMPATTO AMBIENTALE, VALUTAZIONE DI  
INCIDENZA E AUTORIZZAZIONE INTEGRATA AMBIENTALE**

Al Dirigente Ufficio Programmazione, Politiche  
Energetiche, V.I.A. e V.A.S.  
**SEDE**

VIA-VAS  
Angelini

**Parere espresso nella seduta del 28.10.2014  
ai sensi del Regolamento Regionale n. 10/2011, approvato con D.G.R. n. 1099 del 16.05.2011**

**Valutazione di impatto ambientale per il progetto denominato:  
Comune di Manfredonia, "Ricostruzione duna in località Ippocampo"**

**Richiesta di integrazioni documentale**

VISTO il D.Lgs. 152/06 e s.m.i. .

VISTO il DM 161/2012

VISTA la Legge Regionale 11/2001 e s.m.i. .

VISTA la DGR n. 1099 del 16.05.2011.

VISTA la DGR 1791 del 1.10.2013.

VISTA l'istanza inerente l'avvio della procedimento di VIA, ex art 23 Dlgs 152/06 acquisita al protocollo dell'Ente al n. AOO\_089/\_\_\_ del \_\_/\_\_/201\_.

VISTA la nota del Servizio Ecologia prot. n. AOO\_089/\_\_\_ del \_\_/\_\_/201\_ di comunicazione di avvio del procedimento.

PRESO ATTO dell'avvenuto avviso di deposito del progetto definitivo e degli elaborati ambientali su B.U.R.P. n. \_\_ del \_\_-\_\_-201\_ da parte del proponente.

VISTE la documentazione e le comunicazioni pervenute nel corso dell'istruttoria e acquisite nel corso del procedimento di seguito elencate (Elenco Elaborati Progettuali).

Allegati Descrittivi

Allegati Grafici (scala)

Studio di Impatto Ambientale

Studio di Impatto Ambientale – Allegati Grafici

Sintesi non Tecnica

Valutazione di Incidenza Ambientale

**Inquadramento generale del progetto**

Gli interventi previsti con il presente progetto si prefiggono l'obiettivo di contenere i fenomeni di ingressione di acqua marina legati al sovrizzo del livello medio mare in occasione di particolari eventi climatici e contenere i fenomeni di arretramento della linea di costa in atto tra le foci del canale Peluso e il canale Ippocampo. Nel presente progetto è stata prevista la realizzazione di un corpo dunale artificiale in grado di tutelare i territori adiacenti la costa dal fenomeno del sormonto delle acque legato al sovrizzo del livello medio mare in occasione di particolari eventi climatici.

9930 29 OTT. 2014

*[Handwritten signature]*

*[Handwritten signature]*

*[Handwritten signature]*

*[Handwritten signature]*

*[Handwritten signature]*

*[Handwritten signature]*



**COMITATO REGIONALE PER LA VALUTAZIONE DI IMPATTO AMBIENTALE, VALUTAZIONE DI INCIDENZA E AUTORIZZAZIONE INTEGRATA AMBIENTALE**

In dettaglio si ripristinerà, sul tratto di litorale compreso tra le foci del canale Peluso e quelle del canale Ippocampo, un cordone dunale con quota massima in sommità posta a 3m s.l.m. ed ingombro planimetrico in pianta variabile tra un minimo di circa 18 m a un massimo di circa 25 m come meglio dettagliato nelle sezioni di progetto. La duna presenterà un andamento planimetrico parallelo alla linea di costa con uno sviluppo complessivo di 950 m e sarà posto ad una distanza, calcolata tra linea di costa e asse duna, di 30 m dalla linea di costa.

Il cordone dunale sarà costituito da un nucleo centrale permeabile realizzato con pietrame calcareo rinveniente da cava di prestito messo in opera per successivi strati in modo da ottenere, con opportuna compattazione, una permeabilità variabile tra 10-3 / 10-4 m/s.


Il nucleo centrale, sul paramento di valle fronte mare, sarà protetto dalle azioni erosive indotte dal moto ondoso con una mantellata realizzata in scogliera. I massi, pietra calcarea, avranno diversa pezzatura peso variabile tra un minimo 0,5 ton e massimo 2 ton rientrando nella classificazione di scogliera di prima categoria conseguendo un indice dei vuoti variabile tra 20 ÷ 30 %. La pezzatura del pietrame, a formare la mantellata, sarà tale da presentare granulometria crescente dal nucleo verso la superficie esterna la quale, a finito, dovrà avere scarpa di 5 a 1. La mantellata presenterà una unghia di ammassamento nella parte terminale della scarpa per una profondità di 1,5 m con impronta di 2,5 m. Il nucleo, sul paramento di monte lato terra, sarà completato con materiale sabbioso. Il materiale sabbioso utilizzato, circa 6.000 m<sup>3</sup>, sarà selezionato tra quello rinveniente dagli scavi necessari per le opere di ammassamento del cordone dunale e della barriera radente di cui si dirà nel seguito.

Il cordone dunale si collegherà, nelle aree estreme dell'intervento, a quanto resta degli argini del canale Peluso e del canale Ippocampo prevedendo la esecuzione delle opere di protezione con scogliera naturale tra gli argini e il costruendo nucleo del corpo duna. L'argine in sinistra idraulica del canale Peluso sarà, prima della esecuzione della protezione, innalzato ovvero portato alla quota della sponda in destra idraulica del canale Peluso. L'intervento di soprizzo si estenderà, parallelamente alla sponda esistente.

Gli interventi, previsti in questa sede, si completeranno successivamente alla fase sospensiva con la eliminazione di quanto rimane del sistema di protezione radente in gabbionate e dei cinque pennelli presenti nel tratto di litorale oggetto di intervento. La demolizione dei gabbioni sarà effettuata per la sola parte emergente rispetto alla quota terreno presente al piede degli stessi sul lato mare e comunque secondo le indicazioni progettuali riportate nelle sezioni di scavo.

**Il Comitato Regionale per la Valutazione di Impatto Ambientale, Valutazione di Incidenza e autorizzazione integrata ambientale, premesso che un esame preliminare del progetto e dello studio di VIA tende ad evidenziare una carenza documentale, informativa, descrittiva e di dati tecnici, ai fini del procedimento di valutazione chiede l'integrazione di approfondimenti nelle tematiche di seguito elencate:**

- **Elementi utili a comprendere l'attuale stato dei processi idro-geo-morfologici dell'area di intervento e le cause che concorrono ad essi;**






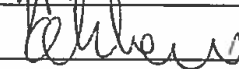


**COMITATO REGIONALE PER LA VALUTAZIONE DI IMPATTO AMBIENTALE, VALUTAZIONE DI  
INCIDENZA E AUTORIZZAZIONE INTEGRATA AMBIENTALE**

- Il ruolo dell'opera progettata al fine di concorrere alla risoluzione di problematiche connesse ai suddetti processi;
- Coerenza dell'intervento progettato con gli indirizzi previsti nello studio redatto dal Politecnico di Bari, D.I.A.C., ed acquisito per vie brevi dal comitato;
- Analisi degli effetti e delle influenze nelle zone adiacenti conseguenti alla realizzazione dell'opera progettata, sia lungo la costa che all'interno di essa, anche con riferimento all'alterazione degli usi e delle funzioni attualmente presenti e vincolate;
- L'inserimento dell'opera progettata nel quadro della pianificazione urbanistica e paesaggistica;
- Compatibilità del progetto con la tutela naturalistica;
- La descrizione di ulteriori soluzioni progettuali alternative e la comparazione in termini ambientali ed economici con l'opera progettata.






Modugno, il 28-10-2014


Esperto in Chimica Dott. Damiano Antonio Paolo MANIGRASSI	
Esperto in Gestione dei Rifiuti Dott. Salvatore MASTRORILLO	
Esperto Giuridico-Legale Avv. Vincenzo COLONNA	
Esperto in Igiene ed Epidemiologia Ambientale Dott. Guido CARDELLA	
Esperto in Impianti Industriali e Diffusione degli Inquinanti Prof. Ing. Ettore TRULLI	
Esperto in Urbanistica Ing. Claudio CONVERSANO	
Esperto in Infrastrutture Arch. Antonio Alberto CLEMENTE	
Esperto in Gestione delle Acque Dott. Ing. Alessandro ANTEZZA	
Esperto in Scienze Ambientali Dott. Gianluigi DE GENNARO	
Esperto in Scienze Forestali	
Esperto in Scienze Naturali Dott. Vincenzo RIZZI	
Esperto in Scienze Marine Dott. Giulio BRIZZI	
Esperto in Scienze Geologiche Dott. Oronzo SANTORO	
Esperto in Valutazioni Economico-Ambientali Ing. Tommaso FARENGA	

A

L

**COMITATO REGIONALE PER LA VALUTAZIONE DI IMPATTO AMBIENTALE, VALUTAZIONE DI  
INCIDENZA E AUTORIZZAZIONE INTEGRATA AMBIENTALE**

<b>Rappresentante Provincia BAT</b> Avv. Vito BRUNO	
<b>Rappresentante Provincia di Lecce</b> Ing. Dario CORSINI	
<b>Rappresentante Provincia di Foggia</b> Dott. Giovanni D'ATTOLI	
<b>Rappresentante Provincia di Brindisi</b> Ing. Giovanna ANNESE (su delega del dott. EPIFANI)	
<b>Rappresentante Provincia di Taranto</b> Ing. Dalila BIRTOLO o delegato dott. Ing. Emiliano MORRONE	
<b>Rappresentante Provincia BARI</b> Ing. Francesco LUISI	
<b>Rappresentante dell'Autorità di Bacino della Puglia</b> Dott.ssa Daniela DI CARNE	
<b>Rappresentante dell'A.R.P.A. Puglia</b> Dott. Roberto PRIMERANO	
<b>Rappresentante dell'Ass.to Reg.le alla Qualità del Territorio</b> Dott. Ing. Francesca PACE	
<b>Rappresentante della Direzione Regionale per i Beni Culturali e Paesaggistici della Puglia</b> Arch. Donatella CAMPANILE	

Esperto Paesagg. 



**REGIONE  
PUGLIA**

Regione Puglia  
Ecologia

AOO\_089  
05/05/2015 - 0006075  
Protocollo: Usc.ifa

Trasmissione a mezzo fax e  
posta elettronica ai sensi  
dell'art.47 del D. Lgs n. 82/2005

ALL. (2)

AREA POLITICHE PER LA RIQUALIFICAZIONE,  
LA TUTELA E LA SICUREZZA AMBIENTALE E  
PER L'ATTUAZIONE DELLE OPERE PUBBLICHE

**SERVIZIO ECOLOGIA**  
*Ufficio Via e Vinca*

**Comune di Manfredonia**  
urbanistica@comunemanfredonia.legalmail.it  
[assessore.clemente@comune.manfredonia.fg.it](mailto:assessore.clemente@comune.manfredonia.fg.it)  
[assessore.palumbo@comune.manfredonia.fg.it](mailto:assessore.palumbo@comune.manfredonia.fg.it)

**Provincia di Foggia**  
protocollo@cert.provincia.foggia.it

**MBAC-Dir Puglia**  
mbac-sr-pug@mailcert.beniculturali.it

**SBAP BA, BAT e FG**  
mbac-sbap-ba@mailcert.beniculturali.it

**SBA Puglia**  
mbac-sar-pug@mailcert.beniculturali.it

**Autorità di Bacino**  
segreteria@pec.adb.puglia.it

**ARPA Puglia**  
dir.generale.arpapuglia@pec.rupar.puglia.it

**Agenzia del Demanio**  
dre\_PugliaBasilicata@pce.agenziaedemanio.it

**Capitaneria di Porto di Manfredonia**  
cp-manfredonia@pec.mit.gov.it

**REGIONE Puglia**  
**Servizio Difesa del Suolo**  
[serviziodefesasuolo.regione@pec.rupar.puglia.it](mailto:serviziodefesasuolo.regione@pec.rupar.puglia.it)  
**Servizio Demanio e Patrimonio**  
[demaniomarittimo.bari@pec.rupar.puglia.it](mailto:demaniomarittimo.bari@pec.rupar.puglia.it)  
**Servizio Lavori Pubblici**  
[servizio.lavoripubblici@pec.rupar.puglia.it](mailto:servizio.lavoripubblici@pec.rupar.puglia.it)  
**Servizio Urbanistica**  
[serviziourbanistica.regione@pec.rupar.puglia.it](mailto:serviziourbanistica.regione@pec.rupar.puglia.it)  
**Servizio Assetto del Territorio**  
[servizio.assettoterritorio@pec.rupar.puglia.it](mailto:servizio.assettoterritorio@pec.rupar.puglia.it)  
**Servizio Risorse Idriche**  
[servizio.risorseidriche@pec.rupar.puglia.it](mailto:servizio.risorseidriche@pec.rupar.puglia.it)

p.c.

**Segreteria Comitato VIA**  
[c.mafrica@regione.puglia.it](mailto:c.mafrica@regione.puglia.it)

[www.regione.puglia.it](http://www.regione.puglia.it)


**Servizio Ecologia**  
Via delle Magnolie, 8 – 70026 Modugno (BA) - Tel: 080 540 4316 / Fax: 080 540 6853  
pec: servizio.ecologia@pec.rupar.puglia.it



**REGIONE  
PUGLIA**

**AREA POLITICHE PER LA RIQUALIFICAZIONE,  
LA TUTELA E LA SICUREZZA AMBIENTALE E  
PER L'ATTUAZIONE DELLE OPERE PUBBLICHE**

**SERVIZIO ECOLOGIA**  
*Ufficio Via e Vinca*



**Oggetto: DLgs 152/06 e s.m.i, L 241/90 e s.m.i, LR 11/01 e s.m.i . Procedura di Valutazione di Impatto Ambientale e Valutazione di incidenza del progetto di "Ricostruzione duna in località Ippocampo". Comune di Manfredonia (FG) – Conferenza di Servizi decisoria ai sensi dell'art. 14 co. 2 della L. n. 241/90 e s.m.i. - Trasmissione resoconto seduta del 21.04.2015 .**

Con riferimento all'oggetto, si trasmette il resoconto delle Conferenze dei Servizi del 21.04.2015, convocata con nota prot. n. 4841 del 08.04.2015 del Servizio Ecologia e rinviata con nota prot. 5112 del 14.04.2015, unitamente ai relativi allegati richiamati nello stesso.

Distinti saluti.

Il Funzionario Istruttore  
Dott. Fausto Pizzolante

Il Responsabile del Procedimento  
Ing. Giuseppe Angelini

*GIUSEPPE*

Il Dirigente del Servizio  
Ing. Antonello Antonicelli

*ANTONICELLI*

[www.regione.puglia.it](http://www.regione.puglia.it)

Servizio Ecologia  
Via delle Magnolie, 8 – 70026 Modugno (BA) - Tel: 080 540 4316 / Fax: 080 540 6853  
pec: servizio.ecologia@pec.rupar.puglia.it



**REGIONE  
PUGLIA**

AREA POLITICHE PER LA RIQUALIFICAZIONE,  
LA TUTELA E LA SICUREZZA AMBIENTALE E  
PER L'ATTUAZIONE DELLE OPERE PUBBLICHE  
SERVIZIO ECOLOGIA

SEDUTA DI CONFERENZA DI SERVIZI DECISORIA IN DATA 21.04.2015  
ai sensi dell'art.15 della L.R. n.11/2001 e ss.mm.ii.

Procedura di Valutazione di Impatto Ambientale e Valutazione di incidenza del  
progetto di "Ricostruzione duna in località Ippocampo". Proponente: Comune di  
Manfredonia (FG)

VERBALE

Il 21 aprile 2015 a partire dalla ore 9,30 in Modugno, presso la sede della Regione Puglia  
in via delle Magnolie n.6-8, si è tenuta la seduta di Conferenza di Servizi decisoria ,  
regolarmente convocata con nota del Servizio Ecologia prot. n. AOO\_089\_4841 del  
08.04.2015 e rinviata alla data odierna con nota prot. n. AOO\_089\_5112 del 14.04.2015  
per la discussione del seguente ordine del giorno:

- presa d'atto del parere espresso dal Comitato Regionale per la VIA  
nell'ambito del procedimento di compatibilità ambientale dell'intervento;
- lettura ed analisi delle eventuali osservazioni presentate dal proponente;
- lettura ed analisi di altri pareri eventualmente pervenuti;
- varie ed eventuali.

La convocazione è stata notificata a tutti i soggetti in indirizzo della citata nota inviata  
via PEC.

La seduta si è svolta alla presenza dell'Assessore Urbanistica del Comune di  
Manfredonia (proponente), dei progettisti, del Dirigente del Servizio Difesa del Suolo  
della Regione Puglia, dei componenti del Comitato Tecnico VIA Reg. Puglia e dei  
rappresentanti dell'Autorità competente come da foglio firme allegato anche ai sensi  
del comma 7 dell'art. 14 ter della L. 241/1990 e ss.mm. ii..

Il Responsabile del Procedimento, ing. Giuseppe Angelini, su indicazione del Dirigente  
del Servizio Ecologia ing. Antonicelli, apre la seduta dando lettura dei pareri pervenuti  
come di seguito elencati e allegati alla presente:

- Regione Puglia - Servizio Risorse Idriche (AOO\_089/5351 del 21.04.2015);
- Agenzia del Demanio – Direzione Regionale Puglia Basilicata (AOO\_089/5352  
del 21.04.2015);
- Capitaneria di Porto di Manfredonia (AOO\_089/5356 del 21.04.2015);
- Arpa Puglia – Dipartimento Provinciale di Foggia (AOO\_089/5358 del  
21.04.2015).

In riferimento alla nota della Capitaneria di Porto, con la quale si richiede integrazione  
documentale ai fini di un eventuale procedimento di competenza ai sensi degli artt.  
34 e 55 del Codice di Navigazione e 36 e 22 del relativo Regolamento di Esecuzione,  
l'ing. Piccini (progettista) riferisce che si provvederà quanto prima al riscontro a  
detta richiesta.



Handwritten signatures and initials, including a large 'A' and a signature that appears to be 'G. Piccini'.

**REGIONE  
PUGLIA**AREA POLITICHE PER LA RIQUALIFICAZIONE,  
LA TUTELA E LA SICUREZZA AMBIENTALE E  
PER L'ATTUAZIONE DELLE OPERE PUBBLICHE  
SERVIZIO ECOLOGIA

In riferimento alla nota di Arpa Puglia, con la quale si esprime parere negativo all'opera in oggetto, l'ing. Piccinni conferma le controdeduzioni al Parere del Comitato VIA regionale inviate dal proponente e acquisite al prot. AOO\_089/5010 del 14.04.2015.

Alle ore 10:00, si unisce ai lavori il Dirigente del Servizio Ecologia, ing. Antonicelli, che assume la presidenza del CdS in corso.

Il Presidente, anche in riferimento al parere della Direzione Scientifica di Arpa Puglia prot. n.312 del 07.01.2015 ( prot.AOO\_089/123 del 08.01.2015), richiama la necessità:

- di chiarire ed inserire ulteriori elementi utili ad una valutazione dettagliata del progetto;
- di approfondire nel SIA l'effetto ambientale post operam ;
- di integrare il SIA con studi ed osservazioni sugli effetti paesaggistici e sull'impatto percettivo (Es. *rendering* dell'opera);
- la necessità di integrare la documentazione progettuale con quanto previsto e in conformità al *Regolamento recante la disciplina dell'utilizzazione delle terre e rocce da scavo* D.M. 161/2012;
- in riferimento all'Autorizzazione Paesaggistica, acquisita agli atti dell'odierna seduta, si chiede che venga integrata ai sensi del PPTR approvato con DGR n. 176 del 16 febbraio 2015 – BURP n.40 del 23.03.2015;


In riferimento ai pareri di Arpa Puglia e del Comitato VIA regionale (inviato ai partecipanti alla CdS con nota prot. n. AOO\_089\_4841 del 08.04.2015) l'ing. Piccinni, in qualità di progettista dell'opera, presenta il progetto in oggetto supportando le scelte progettuali adottate.

L'ing. Piccinni riferisce che, in riferimento al *rendering* dell'opera, non si ritiene di dover integrare la documentazione in quanto è già stato espresso parere paesaggistico. Per quanto riguarda gli approfondimenti degli effetti *post operam* si ritiene che non è competenza del progettista. In fine l'ing. Piccinni dichiara che si provvederà all'integrazione documentale relativamente al DM 161/2012.

L'ing. Trulli (comitato VIA), in riferimento alle scelte progettuali adottate e in riferimento alle criticità già osservate in sede di espressione del parere del Comitato VIA regionale, propone:

- la realizzazione dell'opera "dunale" lungo la strada vicinale con un arretramento di circa 100 m., dall'attuale linea di costa, al fine di lasciare libera la spiaggia alla fruizione e inserire l'opera vicino all'area urbanizzata;
- dimensioni più contenute delle "dune"; (h: 2 m circa e L: 15/20 m circa);
- la bonifica dei residui dei pennelli esistenti;

Inoltre l'ing. Trulli riferisce della necessità di integrare la documentazione progettuale con la proposta di alternative progettuali utili ad individuare la soluzione più compatibile possibile con il contesto di riferimento.

**REGIONE  
PUGLIA****AREA POLITICHE PER LA RIQUALIFICAZIONE,  
LA TUTELA E LA SICUREZZA AMBIENTALE E  
PER L'ATTUAZIONE DELLE OPERE PUBBLICHE  
SERVIZIO ECOLOGIA**

Alle ore 11:30, si unisce ai lavori il Dott. Santoro (comitato VIA).  
Il dott. Santoro interviene proponendo di valutare una soluzione progettuale  
differente in cui la duna sia ricostruita a tratti sfalsati, che nel contempo garantiscano  
la protezione dal mare, ma evitino l'effetto di barriera artificiale continua. In sostanza  
sottolinea la necessità di pensare alla duna anche dal punto di vista naturalistico e  
non solo da quello ingegneristico.  
Il dott. Santoro evidenzia l'importanza del monitoraggio post operam dell'intervento,  
anche in considerazione delle specificità oggetto di discussione.

In conclusione il presidente della CdS chiede al proponente di fornire gli opportuni  
approfondimenti in merito:

- al piano di riutilizzo delle terre e rocce da scavo ai sensi del D.M. 161/2012;
- l'effetto ambientale *post operam* ;
- a studi ed osservazioni sugli effetti paesaggistici e sull'impatto percettivo;
- alle alternative progettuali da valorizzare, se presente in atti, o da integrare anche in  
riferimento alle considerazioni esposte.

La CdS concorda in 15 gg i termini per la presentazione delle integrazioni richieste. Il  
Presidente dichiara che, a seguito dell'espressione del parere del Comitato VIA  
regionale sulle integrazioni proposte, si provvederà alla convocazione di una CdS.

La Conferenza conclude i propri lavori alle ore 12.30.  
Modugno, 21.04.2015

Letto, approvato e sottoscritto.

Il Presidente della Conferenza di Servizi, Dirigente del Servizio Ecologia, Antonello  
Antonelli

Il Responsabile del Procedimento, Giuseppe Angelini

Il Funzionario Istruttore, Fausto Pizzolante



**REGIONE PUGLIA**

AREA POLITICHE PER LA RIQUALIFICAZIONE, LA TUTELA E LA SICUREZZA AMBIENTALE E PER L'ATTUAZIONE DELLE OPERE PUBBLICHE  
SERVIZIO Ecologia

Via delle Magnolie 6/B, Modugno z.i.- Bari Tel. 080 540 68 37 - Fax 080 540 68 38



**CONFERENZA DI SERVIZI**

OGGETTO: RICOSTRUZIONE DUNA IN LOCALITÀ I PROSDIHO

PROPONENTE: COMUNE MANFREDONIA

DATA: 2/04/15

ENTE	Rappresentante (nome e cognome)	Qualifica	Numero TEL	Indirizzo e-mail	FIRMA
ARILE INFERSANO	A. F. Piccinini	Proprietario	0801011113	af.piccinini@arile.it	af
COMUNE DI MANFREDONIA	MATEO CLEMENTE	Assessore Urban.	3357610670	mmom.clemente@comun.manfredonia-bz.it	M
KEPS STUDASSOC.	ANTONIO DENNARDONI	Proprietario	3290558354	kepos@libero.it	M
ARCO MESSINIA	GIACOMINO ANGELO	PROGETTISTA	0802022423	giacomo-angelomk@arcom.it	GA
REGIONE PUGLIA	GIANLUCA FORUSANO	DIRETTORE A.P.	7878	g.forusano@regione.puglia.it	Forusano
COMITATO REGIONALE POLISA	ETTORE TRULLI				ETTORE TRULLI
	BIGLIO NOBILE	CONSULENTE PROGETTISTI	0802022448	dimondio@libero.it	Prof. o Nobile



20/04/2015 12:53 FROM: 0805409598 TO: 16853 PAGE: 002 OF 002

**REGIONE  
PUGLIA****AREA POLITICHE PER LA RIQUALIFICAZIONE,  
LA TUTELA E LA SICUREZZA AMBIENTALE E  
PER L'ATTUAZIONE DELLE OPERE PUBBLICHE  
SERVIZIO RISORSE IDRICHE**

70-04-2015

AOO\_075/2072  
PROTOCOLLO USCITATrasmissione a mezzo fax e posta  
elettronica ai sensi dell'art.47 del  
D. Lgs n. 82/2005Servizio Ecologia  
Ufficio VIA/VAS  
Fax: 080 5406853Comune di Manfredonia  
Settimo Settore Urbanistica  
Piazza del Popolo,8  
71043 Manfredonia  
Fax: 0884 5192935388 21 APR. 2015  
5352

Oggetto: D.Lgs 152/2006 e L.R. 11/01 e loro ss.mm.ii., L. 241/90 e ss.mm.ii. L.R. 11/01 e ss.  
mm.ii. - Procedura di Valutazione di Impatto Ambientale e Valutazione di  
Incidenza del progetto di "Ricostruzione duna in località Ippocampo" nel Comune di  
Manfredonia (FG). Convocazione conferenza di servizi decisoria ai sensi dell'ART. 14  
Co. 2 della L. n. 241/90 e ss.mm.ii..

Con la presente si riscontrano le note di codesto Servizio, acquisita al protocollo del  
Servizio scrivente n. 3734 del 08/08/2014 e n.2022 del 14/04/2015, finalizzate al parere di  
compatibilità al Piano di Tutela delle Acque del progetto in epigrafe.

Al riguardo si precisa quanto segue:

I lavori previsti per la ricostruzione della Duna in località Ippocampo interessano il  
Comune di Manfredonia al foglio catastale n.109 che, di fatto, non ricade in nessuna delle  
zone che, il Piano regionale di Tutela delle Acque (adottato con deliberazione di Giunta  
regionale n. 883 del 19/06/2007 ed approvato definitivamente con deliberazione del  
Consiglio regionale n. 230 del 20/10/2009) sottopone a specifica tutela, come si può rilevare  
dall'allegato 2 della DGR n. 883/2007, in cui le zone di vicolo (*Zone di protezione Speciale  
Idrogeologica, Aree limitrofe al Canale principale, Aree sottoposte a contaminazione salina,  
Aree sottoposte a tutela Quali-Quantitativa, Aree sottoposte a tutela Quantitativa*) sono  
individuare a livello di foglio di mappa catastale, comune per comune.

Partanto, l'intervento non necessita di parere di compatibilità al PTA.

Il Responsabile P.O.  
Segna Giovanni ReginaIl Responsabile A.P.  
Michele ColucciIl Dirigente del Servizio  
Dott. Luca Arnone[www.regione.puglia.it](http://www.regione.puglia.it)Servizio Risorse Idriche  
Via delle Magnolie, 6/8 ZI - 70026 Modugno (Ba)  
mail: g.regina@regione.puglia.it

Tel: 080 5407714 - Fax: 080 5409598

20/04/2015 12:53 FROM: 0805409598 TO: 16853 PAGE: 001 OF 002



*A*  
5392  
21 APR. 2015

**A:** Servizio Ecologia

**Da** Giovanni Regina

**Numero Fax:** 16853

**Numero** 0805409598

**Pagine:** 2

**Data/Ora:** 20/04/2015 12:53:53

**Subject:**

pagina 1 di 1


**Servizio Ecologia FAX Server**

---

**Da:** <noreplay-stonefax@regione.puglia.it>  
**Data:** lunedì 20 aprile 2015 12:57  
**A:** <settoambient@regione.puglia.it>  
**Allega:** 20150420\_1256\_from\_19598\_to\_16853.Pdf  
**Oggetto:** Nuovo fax da ((19598))

Stonefax ha ricevuto un fax per te il 20/04/2015 12:56:00

Numero di pagine: 2  
Dimensioni dell'allegato: 105808





A G E N Z I A D E L D E M A N I O  
Direzione Regionale Puglia e Basilicata

Trasmessa a mezzo PEC

Bari, 20/04/2015

Protocollo 2015/ 8378

Regione Puglia  
Area Politiche per Riqualificazione, la  
Tutela e la Sicurezza Ambientale e per  
l'Attuazione delle opere Pubbliche  
Servizio Ecologia  
Ufficio Programmazione, politiche  
energetiche Via e VAS  
Via delle Magnolie, 8  
70026 Modugno  
[servizio.ecologia@pec.rupar.puglia.it](mailto:servizio.ecologia@pec.rupar.puglia.it)

E, p.c.

Comune di Manfredonia (FG)  
[urbanistica@comunemanfredonia.legalmail.it](mailto:urbanistica@comunemanfredonia.legalmail.it)

Rif. prot. 4841 del 08/04/2015 e prot. 5112 del  
14/04/2015

Oggetto: D.Lgs. 152/06 e s.m.i., L. 241/90 e s.m.i., L.R. 11/01 e s.m.i. – Procedura di  
Valutazione di Impatto ambientale e Valutazione di incidenza del progetto di  
"Ricostruzione duna in località Ippocampo". Comune di Manfredonia (FG) –  
Convocazione Conferenza di Servizi per il 21 aprile 2015.

Si fa seguito alla nota di questo Ufficio prot. 15651 del 26/06/2014, per ribadire  
quanto segue.

Atteso che nel piano particellare non vi sono identificativi catastali intestati al  
"Demanio dello Stato", questo Ufficio non è competente nelle procedure autorizzative di  
che trattasi.

Si comunica, pertanto, che questa Direzione non parteciperà alla Conferenza di  
Servizi indetta per il giorno 21 aprile p.v.

Cordiali saluti.

Il Responsabile dei Servizi Territoriali

Puglia e Basilicata BA2

Domenico Giordano

Regione Puglia  
Servizio Ecologia

Il referente della pratica: Fabrizio Marangio – Tel. 080.5467846

Uscita \_\_\_\_\_, data \_\_\_\_\_

AOO\_089/ 5352 DEL 20/04/2015

Via Amendola n. 164/D - 70126 Bari – Tel. 080 5467811 – Faxmail 06 50516070

Ufficio di Matera: Piazza Matteotti, 18 - 75100 Matera

Ufficio di Lecce: Viale Gallipoli, 37 - 73100 Lecce

e-mail: [dre.PugliaBasilicata@agenziademanio.it](mailto:dre.PugliaBasilicata@agenziademanio.it)

pec: [dre\\_PugliaBasilicata@pce.agenziademanio.it](mailto:dre_PugliaBasilicata@pce.agenziademanio.it)

CONTACT CENTER 800 800 023

D.LGS,152/06 E S.M.I., L. 241/90 E S.M.I., L.R. 11/01 E S.M.I. - ...

**Oggetto:** D.LGS. 152/06 E S.M.I., L. 241/90 E S.M.I., L.R. 11/01 E S.M.I. - PROCEDURA DI VALUTAZIONE DI IMPATTO AMBIENTALE E VALUTAZIONE DI INCIDENZA DEL PROGETTO DI RICOSTRUZIONE DUNA IN LOCALITÀ IPPOCAMPO. COMUNE DI MANFREDONIA (FG) - CONVOCAZIONE CONFERENZA DI SERVIZI DEL 21 APRILE 2015. [DEMANIO|AGDPUB01|REGISTRO UFFICIALE|8378|20-04-2015] [2259580|2590881]

**Mittente:** dre\_PugliaBasilicata@pce.agenziademanio.it

**Data:** 20/04/2015 16:30

**A:** servizio.ecologia@pec.rupar.puglia.it

Regione Puglia  
Servizio Ecologia

Uscita / Entrata  
AOO\_089/ 5352 DEL 21/04/2015

Invio di documento protocollato

**Oggetto:** D.LGS. 152/06 E S.M.I., L. 241/90 E S.M.I., L.R. 11/01 E S.M.I. - PROCEDURA DI VALUTAZIONE DI IMPATTO AMBIENTALE E VALUTAZIONE DI INCIDENZA DEL PROGETTO DI RICOSTRUZIONE DUNA IN LOCALITÀ IPPOCAMPO. COMUNE DI MANFREDONIA (FG) - CONVOCAZIONE CONFERENZA DI SERVIZI DEL 21 APRILE 2015.

**Allegati:** 1

"Ai sensi del D.Lgs. n. 196/2003 le informazioni contenute in questo messaggio di posta elettronica sono riservate e confidenziali e ne è vietata la diffusione in qualunque modo eseguita. Qualora Lei non fosse la persona a cui il presente messaggio è destinato, La invitiamo gentilmente ad eliminarlo dopo averne dato tempestiva comunicazione al mittente e a non utilizzare in alcun caso il suo contenuto. Qualsivoglia utilizzo non autorizzato di questo messaggio e dei suoi eventuali allegati espone il responsabile alle relative conseguenze civili e penali".

— Segnatura.xml —

```
<?xml version="1.0" encoding="ISO-8859-1"?><!DOCTYPE Segnatura SYSTEM
"Segnatura.dtd"><Segnatura><Intestazione><Identificatore>
<CodiceAmministrazione>AGD</CodiceAmministrazione><CodiceAOO>AGDPUB01</CodiceAOO>
<NumeroRegistrazione>0008378</NumeroRegistrazione>
<DataRegistrazione>2015-04-20</DataRegistrazione></Identificatore><Origine>
<IndirizzoTelematico
tipo="smtp">dre_PugliaBasilicata@pce.agenziademanio.it</IndirizzoTelematico>
<Mittente><Amministrazione><Denominazione>DEMANIO</Denominazione>
<CodiceAmministrazione>AGD</CodiceAmministrazione><IndirizzoPostale><Toponimo
dug="Via">..</Toponimo><Civico>..</Civico><CAP>..</CAP><Comune>Bari</Comune>
<Provincia>BARI</Provincia></IndirizzoPostale></Amministrazione>
<AOO><Denominazione>DIREZIONE REGIONALE PUGLIA BASILICATA</Denominazione>
<CodiceAOO>AGDPUB01</CodiceAOO></AOO></Mittente></Origine><Destinazione
confermaRicezione="no"><IndirizzoTelematico
tipo="smtp">servizio.ecologia@pec.rupar.puglia.it</IndirizzoTelematico>
<Destinatario><Persona><Nome/><Cognome>REGIONE PUGLIA - UFFICIO PROGRAMMAZIONE,
POLITICHE ENERGETICHE VIA E VAS</Cognome></Persona></Destinatario></Destinazione>
<Destinazione confermaRicezione="no"><IndirizzoTelematico
tipo="smtp">urbanistica@comunemanfredonia.legalmail.it</IndirizzoTelematico>
<Destinatario><Persona><Nome/><Cognome>COMUNE DI MANFREDONIA (FG)</Cognome>
</Persona></Destinatario><Destinazione><Riservato/><Oggetto>D.LGS. 152/06 E
S.M.I., L. 241/90 E S.M.I., L.R. 11/01 E S.M.I. - PROCEDURA DI VALUTAZIONE DI
IMPATTO AMBIENTALE E VALUTAZIONE DI INCIDENZA DEL PROGETTO DI RICOSTRUZIONE DUNA IN
LOCALIT&#amp;#192; IPPOCAMPO. COMUNE DI MANFREDONIA (FG) - CONVOCAZIONE CONFERENZA
DI SERVIZI DEL 21 APRILE 2015.</Oggetto><Classifica><Denominazione>DOCUMENTO
GENERICO</Denominazione><Livello>0000136</Livello></Classifica><Note/>
```

D.LGS. 152/06 E S.M.I., L. 241/90 E S.M.I., L.R. 11/01 E S.M.I. - ...

</Intestazione><Descrizione><Documento nome="754-REG-1429539200667-prot. 8378.pdf"  
tipoMIME="" tipoRiferimento="MIME"/></Descrizione></Segnatura>

— Allegati: \_\_\_\_\_

754-REG-1429539200667-prot. 8378.pdf

108 KB

Segnatura.xml

1,9 KB



M\_INF.CPMAN.REGISTRO UFFICIALE.U.0006678.17-04-2015.h.08:52

*Ministero*  
*delle Infrastrutture e dei Trasporti*  
Capitaneria di porto di Manfredonia

Servizio Personale Marittimo  
Sezione Demanio - Ambiente - Contenzioso  
Indirizzo telegrafico: COMPAMARE MANFREDONIA  
Indirizzo PEC: [cp-manfredonia@pec.mit.gov.it](mailto:cp-manfredonia@pec.mit.gov.it)

VIA-VINCA  
Angeli

Prot.03.33.02/\_\_\_\_\_ - Allegati: //

**Argomento:** ID: VIA0075 - Comune di Manfredonia (FG) - Intervento di "Ricostruzione duna in località Ippocampo".  
DLgs. 152/06 e ss.mm. e ii., L. 241/90 e ss.mm. e ii., LR. 11/01 e ss.mm. e ii.  
Procedura di Valutazione di Impatto ambientale e Valutazione di incidenza del progetto.

(spazio riservato a visti  
protocolli e decretazioni)

71043 Manfredonia,li

p.d.c.: Sez. DEMANIO TEL.0884-582948

Alla REGIONE PUGLIA  
Area politiche per la riqualificazione, la tutela e la sicurezza ambientale e per l'attuazione delle opere pubbliche  
Servizio Ecologia  
Ufficio VIA e VINCA  
[servizio.ecologia@pec.rupar.puglia.it](mailto:servizio.ecologia@pec.rupar.puglia.it)

COMUNE  
Piazza del Popolo  
71043 - MANFREDONIA - (FG)  
[urbanistica@comunemanfredonia.legalmail.it](mailto:urbanistica@comunemanfredonia.legalmail.it)  
[assessore.clemente@comunemanfredonia.fg.it](mailto:assessore.clemente@comunemanfredonia.fg.it)

VEDASI ELENCO ALLEGATO

e.p.c.

PEC

Riferimento:

1. Nota n.° 43856 in data 23.12.2013 del Comune di Manfredonia;
2. Nota n.° 14946 in data 30.04.2014 del Comune di Manfredonia
3. Nota n° AOO\_089/5851 in data 19.06.2014 della Regione Puglia - Servizio Ecologia;
4. Nota n° AOO\_089/7408 in data 07.08.2014 della Regione Puglia - Servizio Ecologia;
5. Nota n° AOO\_089/0004841 in data 08.04.2015 della Regione Puglia - Servizio Ecologia.

Proseguimento:

1. Foglio n° 03.33.13/1713 in data 27.01.2014;
2. Foglio n° 03.33.13/9532 in data 21.05.2014;
3. Foglio n° 03.33.02/12229 in data 27.06.2014;
4. Foglio n° 03.33.02/18704 in data 03.10.2014.

Si premette che, con la nota in riferimento 1, il Comune di Manfredonia richiedeva alla Scrivente il prescritto parere di competenza finalizzato alla realizzazione dell'intervento in argomento.

Con il foglio in prosecuzione 1, la Scrivente richiedeva un'integrazione documentale finalizzata a chiarire se l'intervento in parola rientrasse o meno nelle proprie competenze in merito a quanto disposto dall'articolo 34 e 55 del Codice della Navigazione e 36 e 22 del relativo Regolamento di Esecuzione comunicando, con l'occasione, tutta la documentazione necessaria per l'eventuale avvio del procedimento amministrativo relativo alle due casistiche prospettate.

Con la nota in riferimento 2, il Comune di Manfredonia proponeva istanza per l'avvio della procedura di Valutazione Ambientale relativa alle opere di cui all'argomento.

Con il foglio in prosecuzione 2, la Scrivente sollecitava il Comune di Manfredonia a riscontrare quanto richiesto con il citato foglio in prosecuzione 1 al fine di poter compiutamente valutare gli interventi sotto gli aspetti di propria competenza.

Con la nota in riferimento 3, la Regione Puglia - Servizio Ecologia -

Regione Puglia  
Servizio Ecologia

Usato

En data

AOO-089/

5356 DEC 21/04/2015

comunicava l'avvio dei procedimenti di cui all'argomento convocando, contestualmente, una Conferenza di Servizi per il giorno 30.06.2014 alle ore 12:00.

Con il foglio in prosecuzione 3, la Scrivente precisava, anche alla Regione Puglia – Servizio Ecologia, le proprie competenze in merito a quanto disposto dai richiamati articoli 34 e 55 del Codice della Navigazione e 36 e 22 del relativo Regolamento di Esecuzione invitandola, al fine di consentire le giuste valutazioni in merito agli interventi in parola, a voler specificare l'incidenza degli stessi nell'ambito di quanto disciplinato dai citati articoli.

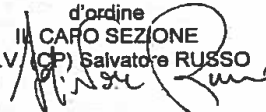
Con la nota in riferimento 4, la Regione Puglia – Servizio Ecologia – trasmetteva il resoconto della Conferenza di Servizi del 30.06.2014.

Con il foglio in prosecuzione 4, la Scrivente sollecitava nuovamente il Comune di Manfredonia a riscontrare quanto richiesto con il citato foglio in prosecuzione 1 al fine di poter compiutamente valutare gli interventi sotto i richiamati aspetti di propria competenza.

Con la nota in riferimento 5, la Regione Puglia – Servizio Ecologia – convocava una Conferenza di Servizi decisoria, per il giorno 20.04.2015 alle ore 11:30 presso la sala riunioni c/o l'Assessorato alla Qualità dell'Ambiente della Regione Puglia, relativa agli interventi di cui all'argomento.

Ciò posto, nel ribadire le proprie competenze in merito a quanto disposto dai richiamati articoli 34 e 55 del Codice della Navigazione e 36 e 22 del relativo Regolamento di Esecuzione, si rappresenta che la Scrivente è tuttora in attesa di ricevere la documentazione di rito (Modello di domanda D1 per l'istituto della consegna ex articolo 34 del Codice della Navigazione e/o Modello di domanda D7 per l'autorizzazione ex articolo 55 del Codice della Navigazione), così come indicato nei fogli in prosecuzione, necessaria per l'avvio dell'eventuale procedimento di competenza.

d'ordine  
II CAPO SEZIONE  
S.T.V. (CP) Salvatore RUSSO





*Ministero*  
*delle Infrastrutture e dei Trasporti*  
**Capitaneria di Porto di Manfredonia**

Servizio Personale Marittimo  
Attività marittime e Contenzioso  
Sezione Demanio - Ambiente - Contenzioso

**Elenco indirizzi allegato al foglio n. 03.33.02/\_\_\_\_\_ del \_\_\_\_\_**

**e, per conoscenza**

PROVINCIA DI FOGGIA  
[protocollo@cert.provincia.foggia.it](mailto:protocollo@cert.provincia.foggia.it)

MBAC-DIR PUGLIA  
[mbac-dr-pug@mailcert.beniculturali.it](mailto:mbac-dr-pug@mailcert.beniculturali.it)

SBAP BA, BAT E FG  
[mbac-sbap-ba@mailcert.baniculturali.it](mailto:mbac-sbap-ba@mailcert.baniculturali.it)

SBA PUGLIA  
[mbac-sba-pug@mailcert.beniculturali.it](mailto:mbac-sba-pug@mailcert.beniculturali.it)

AUTORITA' DI BACINO  
[segreteria@pec.adb.puglia.it](mailto:segreteria@pec.adb.puglia.it)

ARPA PUGLIA  
[dir.generale.arpapuglia@pec.rupar.puglia.it](mailto:dir.generale.arpapuglia@pec.rupar.puglia.it)

AGENZIA DEL DEMANIO  
[dre\\_PugliaBasilicata@pec.agenziaedemanio.it](mailto:dre_PugliaBasilicata@pec.agenziaedemanio.it)

REGIONE PUGLIA  
Servizio Risorse Naturali  
[servizio.risorsenaturali@pec.rupar.puglia.it](mailto:servizio.risorsenaturali@pec.rupar.puglia.it)  
Servizio Demanio e Patrimonio  
[demaniomarittimo.bari@pec.rupar.puglia.it](mailto:demaniomarittimo.bari@pec.rupar.puglia.it)  
Servizio Lavori Pubblici  
[servizio.lavoripubblici@pec.rupar.puglia.it](mailto:servizio.lavoripubblici@pec.rupar.puglia.it)  
Servizio Urbanistica  
[serviziourbanistica.regione@pec.rupar.puglia.it](mailto:serviziourbanistica.regione@pec.rupar.puglia.it)  
Servizio Assetto del Territorio  
[servizio.assettoterritorio@pec.rupar.puglia.it](mailto:servizio.assettoterritorio@pec.rupar.puglia.it)  
Servizio Risorse Idriche  
[servizio.risorseidriche@pec.rupar.puglia.it](mailto:servizio.risorseidriche@pec.rupar.puglia.it)

SEGRETERIA COMITATO VIA  
[c.mafrica@regione.puglia.it](mailto:c.mafrica@regione.puglia.it)

Regione Puglia  
Ministero Ecologia

Ente

089 5356 DEL 21/04/2015

**Servizio Ecologia**

**Da:** <cp-manfredonia@pec.mit.gov.it>  
**A:** <servizio.ecologia@pec.rupar.puglia.it>; <urbanistica@comunemanfredonia.legalmail.it>; <assessore.clemente@comunemanfredonia.fg.it>; <protocollo@cert.provincia.foggia.it>; <mbac-dr-pug@mailcert.beniculturali.it>; <mbac-sbap-ba@mailcert.beniculturali.it>; <mbac-sba-pug@mailcert.beniculturali.it>; <segreteria@pec.adb.puglia.it>; <dir.generale.arpapuglia@pec.rupar.puglia.it>; <dre\_pugliabasilicata@pce.agenziademanio.it>; <servizio.risorsenaturali@pec.rupar.puglia.it>; <demanioarittimo.bari@pec.rupar.puglia.it>; <servizio.lavoripubblici@pec.rupar.puglia.it>; <serviziourbanistica.regione@pec.rupar.puglia.it>; <servizio.assettoterritorio@pec.rupar.puglia.it>; <servizio.risorseidriche@pec.rupar.puglia.it>; <c.mafrica@regione.puglia.it>  
**Data invio:** venerdì 17 aprile 2015 8.54  
**Allega:** CPMAN.REGISTRO UFFICIALE.2015.0006678.pdf; Segnatura.xml  
**Oggetto:** Protocollo nr: 6678 - del 17/04/2015 - CPMAN - Capitaneria di Porto di Manfredonia ID: VIA0075 - COMUNE DI MANFREDONIA (FG) - INTERVENTO DI RICOSTRUZIONE DUNA IN LOCALITA' IPPOCAMPO. DLGS 152/06 E SS.MM. E II., L. 241/90 E SS.MM. E II, LR 11/01 E SS.MM. E II. PROCEDURA DI VALUTAZIONE DI IMPATTO AMBIENTALE E VALUTAZIONE DI INCIDENZA DEL PROGETTO - SEZ. DEM.

Invio di documento protocollato

**Oggetto:** ID: VIA0075 - COMUNE DI MANFREDONIA (FG) - INTERVENTO DI RICOSTRUZIONE DUNA IN LOCALITA' IPPOCAMPO. DLGS 152/06 E SS.MM. E II., L. 241/90 E SS.MM. E II, LR 11/01 E SS.MM. E II. PROCEDURA DI VALUTAZIONE DI IMPATTO AMBIENTALE E VALUTAZIONE DI INCIDENZA DEL PROGETTO - SEZ. DEM.

**Data protocollo:** 17/04/2015

**Protocollato da:** CPMAN - Capitaneria di Porto di Manfredonia

**Allegati:** 2

Regione Puglia  
Servizio Ecologia  
Enviata  
A00/p.89/21/04

ARPA PUGLIA - Unica AOO - 0159/0028/0003 - Protocollo 0022400 - 159 - del 20/04/2015 - SDFG, STFG



ARPA PUGLIA

**ARPA PUGLIA**  
Agenzia regionale per la prevenzione  
e la protezione dell'ambiente

Dipartimento Provinciale di Foggia  
Via Giuseppe Rosati, 139 71121 FOGGIA  
Tel 0881 316200 Fax 0881 665886  
dap\_fg@arpa.puglia.it



Sede legale  
Corso Trieste 27, 70126 Bari  
www.arpa.puglia.it  
C.F. e P.IVA. 05830420724

**ACCREDIA**

LAB N° 1119

AI RUP  
Regione Puglia  
Ufficio Programmazione, politiche energetiche VIA

COMITATO VIA  
PEC: servizio.ecologia@pec.rupar.puglia.it

p.c. Direzione Scientifica  
Alla Cortese attenzione del Dott. Vito Perrino

Oggetto: D.Lgs. 152/06 e s.m.i. e L.R. 11/01 e s.m.i. Procedura di Valutazione di Impatto ambientale e Valutazione di incidenza del progetto di "Ricostruzione duna in località Ippocampo". Comune di Manfredonia (FG). - Osservazioni per gli aspetti marino costieri.

Ditta proponente: COMUNE DI MANFREDONIA - - -

In allegato si trasmette il parere predisposto da questo Dipartimento.

Il Direttore del DAP  
Dott.ssa *Biancamaria Cudillo*

Regione Puglia  
Dipartimento Provinciale di Foggia

Usata \_\_\_\_\_ Invata \_\_\_\_\_

AOE\_089: *5358* DEL *21/04/2015*

ARPA PUGLIA - VIA ROSATI - 71121 FOGGIA - TEL. 0881 316200 - FAX 0881 665886 - WWW.ARPA.PUGLIA.IT



ARPA PUGLIA

**ARPA PUGLIA**  
 Agenzia regionale per la prevenzione  
 e la protezione dell'ambiente

Dipartimento Provinciale di Foggia  
 Via Giuseppe Rosati, 139 71121 FOGGIA  
 Tel 0881 316200 Fax 0881 665886  
 dap.fg@arpa.puglia.it



Sede legale  
 Corso Trieste 27, 70126 Bari  
 www.arpa.puglia.it  
 C.F. e P.IVA. 05930420724

ACCREDIA

LAB N° 1110

Foggia, 20-04-2015

**Oggetto:** D.Lgs. 152/06 e s.m.i. e L.R. 11/01 e s.m.i. Procedura di Valutazione di Impatto ambientale e Valutazione di Incidenza del progetto di "Ricostruzione duna in località Ippocampo". Comune di Manfredonia (FG). - Osservazioni per gli aspetti marino costieri.

Ditta proponente: COMUNE DI MANFREDONIA -

Preso atto del Parere del Comitato VIA del 07/04/2015, trasmesso dalla Regione Puglia - Servizio Ecologia con nota n. 4841 del 08/04/2015, alla luce delle integrazioni/osservazioni presentate dal proponente al predetto parere dello stesso Comitato, e sulla scorta della nota ARPA Puglia prot. n. 312 del 07/01/2015, che comunque si allega alla presente, questa Agenzia conferma quanto già espresso in merito all'opera, continuando a persistere le criticità già evidenziate in precedenza.

In particolare si osserva che l'opera in oggetto presenta le caratteristiche tipiche di una *barriera artificiale* con compiti di contenimento e protezione della zona residenziale "Ippocampo" dagli allagamenti e non di una duna costiera. Tale proposta non è assolutamente coerente con la morfologia dell'area vasta all'interno del quale si inserisce, caratterizzata in modo peculiare dalla presenza di numerose aree umide (tra le più famose il Lago Salpi, Lago Salso, Palude di Frattarolo).

A tal proposito si suggerisce di consultare il documento dell'Istituto Superiore per la Ricerca Ambientale *Gli habitat delle coste sabbiose italiane: ecologia e problematiche di conservazione* (ISPRA, 215/2015) per verificare le differenze sostanziali tra una duna costiera e il progetto in questione. Tra l'altro, anche qualora si fosse trattato di un habitat dunale da ricostruire, la tipologia di intervento non rientra in alcun modo tra quelle indicate all'interno di un'altra linea guida ISPRA (*Linee guida per gli studi ambientali connessi alla realizzazione di opere di difesa costiera*, ISPRA, 105/2014), nel paragrafo ad esse dedicate (*1.8 Interventi di ripristino e protezione delle dune*).

A conclusione, per gli aspetti di competenza di questa unità, e per i motivi sopraindicati e precedentemente esposti, si esprime parere non favorevole al progetto "Ricostruzione Duna in località Ippocampo".

Il Direttore del  
 Servizio Territoriale  
 Ing. Giovanni Napolitano

I funzionari incaricati  
 U.D.S. *Biologia Mare e Coste*

Dottor Nicola Ungaro  
 Dottor Enrico Barbone

ARPA PUGLIA - Unica AOO - 0159/0028/0003 - Protocollo 0022400 - 159 - del 20/04/2015 - SDFG, STFG

ARPA PUGLIA - Unica AOO - 0159/0028/0003 - Protocollo 0000312 - 159 - del 07/01/2015 - DS -



**ARPA PUGLIA**  
 Agenzia regionale per la prevenzione  
 e la protezione dell'ambiente

Sede legale  
 Corso Trieste 27, 70126 Bari  
 Tel. 080 5460.111 Fax 080 5460.130  
[www.arpa.puglia.it](http://www.arpa.puglia.it)  
 C.F. e P.IVA. 03430420724

Direzione Scientifica

Corso Trieste 27, 70126 Bari  
 Tel. 080 5460.201 Fax 080 5460.200  
 E-mail: [ds@arpa.puglia.it](mailto:ds@arpa.puglia.it)

**Alla Regione Puglia**  
 Servizio Ecologia  
 Ufficio Programmazione, Politiche  
 Energetiche VIA e VAS  
[servizio.ecologia@pec.rupar.puglia.it](mailto:servizio.ecologia@pec.rupar.puglia.it)

**Comitato VIA**  
[servizio.ecologia@pec.rupar.puglia.it](mailto:servizio.ecologia@pec.rupar.puglia.it)

**Oggetto:** D.Lgs. 152 e s.m.i e L.R. 11/01 e s.m.i. Procedure di valutazione di Impatto ambientale e valutazione di incidenza del progetto di "Ricostruzione duna in località Ippocampo". Proponente: Comune di Manfredonia (FG)

Si fornisce il parere di competenza nell'ambito del procedimento di Valutazione di Impatto Ambientale (V.I.A.) avviato con nota prot. n. 5851 del 19-6-2014 (registrata al ns. prot. n.35000 del 20-6-2014) relativo alla valutazione di impatto ambientale dell'opera da realizzarsi nel Comune di Manfredonia in località Ippocampo costituita dalla "ricostruzione di una Duna (prima e seconda fase)".

La documentazione alla quale si è fatto riferimento è quella resa disponibile sul sito Istituzionale della Regione Puglia - Servizio Ecologia, ed in particolare è stato valutato lo "Studio di Impatto Ambientale" aggiornato ad Aprile 2014 (A9.1) nonché la nota integrativa A9.6 del novembre 2014.

Tanto premesso, esaminata la documentazione presentata, per quanto di competenza, si rileva quanto segue:

Il progetto consiste nella ricostruzione di realizzazione di un corpo dunale artificiale in grado di tutelare i territori adiacenti la costa dal fenomeno del sormonto delle acque legato al sovrizzo del livello medio mare in occasione di particolari eventi climatici. Gli interventi, si legge nella relazione, sono stati individuati congruentemente alle indicazioni riportate negli "Studi propedeutici per la predisposizione del Piano Stralcio della Dinamica delle Coste" recepite nelle "Linee guida per la individuazione di interventi tesi a mitigare le situazioni di maggiore criticità delle coste basse pugliesi di competenza dell'Autorità di Bacino", adottate dalla Regione Puglia. In particolare gli interventi di difesa costiera sono i seguenti: ripristino del sistema dunale con quota di sommità di 3 m e con scogliera di dissipazione a valle della duna, da realizzarsi in massi naturali; tale intervento andrà eseguito in due stralci successivi così come indicato nello studio meteo-marino; gli interventi di difesa costiera saranno attuati in due fasi temporali separate, intervallate da un opportuno periodo di monitoraggio.

In relazione agli "Impianti ed al Rischio Industriale", l'opera non ricade nelle attività soggette al controllo dei pericoli di incidenti rilevanti. Inoltre, "fatta salva la competenza dell'ASL in materia di salute e sicurezza nei luoghi di lavoro", nelle lavorazioni di cantiere, le attrezzature di lavoro e i dispositivi di

Code Doc: 24-DE-DFUC-17-RE-02-45-DBE4F62-C1-C1DBF9-61-35-18-90-73

Code Doc: F6-3D-D9F5-0D-8A-E3-08-6D-67-00-35-20-38-95-19-84-9A-0B-23

ARPA PUGLIA - Unica AOO - 0158/0028/0003 - Protocollo 0000312 - 156 - del 07/01/2015 - DS -



**ARPA PUGLIA**  
 Agenzia regionale per la prevenzione  
 e la protezione dell'ambiente

Sede legale  
 Corso Trieste 27, 70126 Bari  
 Tel. 080 5460.111 Fax 080 5460.150  
[www.arpauglia.it](http://www.arpauglia.it)  
 C.F. e P.IVA. 05830420724

**Direzione Scientifica**

Corso Trieste 27, 70126 Bari  
 Tel. 080 5460.201 Fax 080 5460.200  
 E-mail: [ds@arpa.puglia.it](mailto:ds@arpa.puglia.it)

protezione individuale devono essere conformi al Titolo III del D.lga n. 81/2008 e s.m.i. e le attrezzature di lavoro di cui allegato VII devono essere sottoposte alle verifiche periodiche previste dall'art. 71 comma 11 del suddetto decreto.

Per gli impianti elettrici di messa a terra e dispositivi di protezione contro le scariche atmosferiche devono essere ottemperate le disposizioni dell'art. 2 e 4 del DPR n. 462/2001".

Dall'analisi dello studio di impatto ambientale fornito dal soggetto proponente e relativo all'opera in oggetto, è possibile osservare quanto segue per quanto attiene gli aspetti "Marino Costieri":

1. Il nome del progetto riportato sul frontespizio del SIA: "Ricostruzione Duna in località Ippocampo" è fuorviante rispetto al progetto stesso. Nel caso specifico, non si tratterebbe di una ricostruzione di un habitat dunale "naturale" preesistente ma bensì della costruzione di una barriera artificiale con compiti di contenimento e protezione della zona residenziale Ippocampo dagli allagamenti. Gli habitat dunali non sono solo da considerarsi barriere "fisiche", ma sono strutture "vive" con caratteristiche ecosistemiche-biologiche e di naturalità peculiari che, invece, non sembrano fare parte dell'opera presentata in progetto.

2. Non sembra sia stato accuratamente considerato nel SIA l'effetto che questa barriera artificiale potrebbe avere sull'equilibrio, già pregiudicato dall'abitato residenziale presente, dei flussi di materiale traentroterra, spiaggia e mare, con potenziali ripercussioni sulla stabilità della stessa spiaggia.

3. Non sono presenti studi ed osservazioni sugli effetti paesaggistici e sull'impatto percettivo di tale opera, che andrà ad alterare definitivamente, in modo sostanziale e senza alcuna caratteristica di naturalità l'aspetto e la morfologia del paesaggio costiero originario. Bisogna ricordare che l'area vasta a cui appartiene il tratto costiero in oggetto, da Manfredonia a Margherita di Savoia, è caratterizzata dalla presenza di numerose aree umide (tra le più famose il Lago Salpi, il Lago Salso e la Palude di Frattarolo) originatesi, tra le varie cause, proprio in virtù della tipica evoluzione della morfologia costiera e dei rapporti tra questa e l'entroterra da cui provengono alcuni dei corsi d'acqua più importanti della zona.

Nonostante le integrazioni fornite dal soggetto proponente con il documento A9.6 "Integrazioni allo studio di impatto ambientale", la persistenza delle criticità evidenziate da ARPA Puglia. Si sottolinea inoltre che, sebbene nel documento in questione si faccia riferimento alla coerenza del progetto con le indicazioni fornite dal documento "Linee guida per l'individuazione di interventi tesi a mitigare le situazioni di maggiore criticità delle coste basse pugliesi, approvate con Delibera di Giunta Regionale Pugliese n. 410 del 10/06/2011", è opportuno rimarcare che questa agenzia non è stata consultata nella stesura delle suddette linee guida, e quindi non ha potuto condividere gli aspetti ambientali contenuti nelle stesse linee guida.

Con riguardo agli "Aspetti Naturalistici" si evidenzia che non sono state considerate tutte le prevedibili evoluzioni, a seguito dell'intervento, delle componenti e dei fattori ambientali, delle relative interazioni e del sistema ambientale complessivo. Nel merito sarebbe necessario considerare che l'erosione eolica potrebbe scoprire il rivestimento superficiale sabbioso salmastro lasciando quindi in evidenza la struttura basale con conseguente notevole impatto paesaggistico.

Non è stata sviluppata un'analisi dettagliata delle possibili alternative tecniche

Si ritiene infatti che la ricostruzione del cordone dunale, fondamentale per fronteggiare mareggiate, dovrebbe essere realizzato secondo criteri tipici dell'ingegneria naturalistica, flessibili e coerenti con i meccanismi omeostatici propri dell'ambiente costiero. Negli ultimi decenni infatti si va alla ricerca di tipologie di interventi con sistemi non invasivi.

A titolo di esempio si vuole citare il progetto LIFE NATURA Conservazione e gestione degli habitat della ZPS Vendicari, realizzato tra il 2003 ed il 2005, in cui si è cercato di ricostruire circa 3 ettari di dune andate distrutte a causa dell'apertura di una cava di sabbia negli anni settanta e l'uso e la sperimentazione di nuove tecniche di Ingegneria Naturalistica per la difesa delle coste in generale, e delle dune in particolare.

Inoltre, da anni, ad esempio, nelle lagune venete è vietato l'uso dei massi da scogliera, un tempo utilizzati ma con notevoli impatti indotti ambientali e paesaggistici

Codice Doc: 24-DE-D3-DC-17-AE-02-45-DB-EF-82-C1-C1-DB-F9-11-35-18-30-73

Codice Doc: F6-3D-D9-F5-0D-8A-E3-06-80-67-00-F3-20-38-95-19-94-9A-08-23



ARPA PUGLIA - Unica AOO - 0159/0028/0003 - Protocollo 0022400 - 159 - del 20/04/2015 - SDFG, STFG

ARPA PUGLIA - Unica AOO - 0159/0028/0003 - Protocollo 0000312 - 156 - del 07/01/2015 - OS -



**ARPA PUGLIA**  
 Agenzia regionale per la prevenzione  
 e la protezione dell'ambiente

Sede legale  
 Corso Trieste 27, 70126 Bari  
 Tel. 080 5460.111 Fax 080 5460.150  
[www.arpanetitalia.it](http://www.arpanetitalia.it)  
 C.F. e P.IVA. 05930420724

**Direzione Scientifica**

Corso Trieste 27, 70126 Bari  
 Tel. 080 5460.201 Fax 080 5460.200  
 E-mail: [ds@arpa.puglia.it](mailto:ds@arpa.puglia.it)

Si sottolinea inoltre la necessità di effettuare gli interventi non durante la stagione riproduttiva.

Per la parte "Rifiuti, Suolo e Demolizioni" si evidenzia che il riutilizzo del materiale da demolizione derivante dalle scogliere esistenti si dovrà tener conto dei seguenti requisiti:

- il rispetto dei requisiti minimi di idoneità del materiale stabiliti nell'Allegato C della Circolare del Ministero dell'Ambiente e della Tutela del Territorio e del Mare n. 5205 del 2005 "Indicazioni per l'operatività nel settore edile, stradale e ambientale, ai sensi del decreto ministeriale 8 maggio 2003, n. 203", a seguito di operazioni di selezione, vagliatura e riduzione volumetrica;

- la mancanza di pregiudizio per l'ambiente derivante dalle attività di riutilizzo, verificata tramite esecuzione di test di cessione su ogni lotto utilizzando gli stessi criteri stabiliti nell'Allegato 3 del DM n. 186 del 05/04/2006 "Regolamento recante modifiche al decreto ministeriale 5 febbraio 1998 «individuazione dei rifiuti non pericolosi sottoposti alle procedure semplificate di recupero, ai sensi degli articoli 31 e 33 del decreto legislativo 5 febbraio 1997, n. 22»".

Per quanto concerne il riutilizzo del materiale scavato si fa presente che il piano di utilizzo proposto non risulta conforme al DM 161/2012 poiché i punti di indagine non risultano quelli minimi previsti dal DM 161/2012. Infatti nel caso specifico è stato previsto un solo punto di indagine per il quale sono stati prelevati n. 3 campioni alle diverse profondità. Il DM 161/2012 all'Allegato 2 - Procedure di campionamento in fase di progettazione prevede che il numero dei punti di indagine non può essere mai inferiore a tre ed incrementato in funzione dell'area di intervento. Pertanto non risulta sufficiente l'accertamento dei requisiti dei materiali da scavo in conformità a quanto stabilito dagli allegati 1 e 2 del DM 161/2012.

L'unico aspetto di rilevanza per la tematica degli "Agenti Fisici" del progetto è rappresentato dall'emissione di rumori nella fase di cantiere.

In merito ai piani di settore vigenti è necessario evidenziare che, nella documentazione esaminata, manca qualsiasi riferimento alla regolamentazione del Comune di Manfredonia in materia di emissioni acustiche per le attività di cantiere.

Non sono stati stimati qualitativamente e quantitativamente tutti gli impatti indotti dall'opera sul sistema ambientale poiché manca una valutazione previsionale dell'impatto acustico a firma di Tecnico Competente in Acustica Ambientale ai sensi della Legge 447/95 per la fase di cantiere nella quale, tra l'altro, dovrà essere verificato il rispetto delle prescrizioni per le attività temporanee contenute nella Legge Regionale 3/2002.

Non sono proposti specifici interventi di mitigazione del rumore poiché quelli indicati sono del tutto generici e non tengono conto del reale impatto del progetto.

Non è stato definito un piano di monitoraggio del rumore ambientale nella fase di esecuzione delle opere al fine di identificare eventuali effetti di breve e lungo periodo.

IL DIRETTORE SCIENTIFICO  
 (Dott. Massimo NARDELLA)

IL DIRETTORE GENERALE  
 (Prof. Giorgio ASSUNARO)

DIRIGENTE U.O.C.  
 "AMBIENTE NATURALE"  
 (Dott. Vito FERRARO)

I funzionari incaricati:  
 Ing. Antonio Nardella (Tematica: Impianti e Rischi Industriali)  
 Ing. Salvatore Di Fava (Tematica: Agenti Fisici)  
 Dott. Ungaro e Dott. Barbone (aspetti Marino-Costieri)  
 Dott.ssa Michela Ingaramo (Tematica: Naturalistica e Tutela delle Acque)  
 Ing. Domenico De Palma (Tematica: Suolo e Rifiuti)

Codice Doc: 24-DE-03-OC-17-AE-02-15-08-E48-21-11-08-P9-41-35-18-90-73

Codice Doc: PF-30-09-F5-DO-8A-VE-10-60-67-DO-35-20-38-35-19-94-9A-08-23

Nota prot. n. 22400 del 20.04.2015

**Oggetto:** Nota prot. n. 22400 del 20.04.2015  
**Mittente:** <dap.fg.arpapuglia@pec.rupar.puglia.it>  
**Data:** 20/04/2015 11:40  
**A:** <servizio.ecologia@pec.rupar.puglia.it>

Si trasmette la nota in oggetto

Distinti saluti

**Arpa Puglia Dipartimento di Foggia**

Via G. Rosati, 139  
71121 Foggia  
Tel. 0881 316 200  
Fax. 0881 665 886

— Allegati: —

Procedura di VIA.pdf

353 KB

Regione Puglia  
Servizio Ecologia  
L. n. 104/2009  
Entrata  
XOC-ORA 5358 DEL 21/04/2015




**REGIONE  
PUGLIA**

Att. (3)

**AREA POLITICHE PER LA RIQUALIFICAZIONE,  
LA TUTELA E LA SICUREZZA AMBIENTALE E  
PER L'ATTUAZIONE DELLE OPERE PUBBLICHE**

**SERVIZIO ECOLOGIA**  
*Ufficio Via e Vinca*



Trasmissione a mezzo fax e  
posta elettronica ai sensi  
dell'art.47 del D. Lgs n. 82/2005

Regione Puglia  
Ecologia

AOO\_089  
17/07/2015 - 0010242  
Protocollo: Uscita

**Comune di Manfredonia**  
urbanistica@comunemanfredonia.legalmail.it  
g.spagnuolo@comune.manfredonia.fg.it

**Provincia di Foggia**  
protocollo@cert.provincia.foggia.it

**MIBACT- Segret. Reg.le Puglia**  
mbac-sr-pug@mailcert.beniculturali.it

**SBAP BA, BAT e FG**  
mbac-sbap-ba@mailcert.beniculturali.it

**SBA Puglia**  
mbac-sar-pug@mailcert.beniculturali.it

**Autorità di Bacino**  
segreteria@pec.adb.puglia.it

**ARPA Puglia**  
dir.generale.arpapuglia@pec.rupar.puglia.it

**Agenzia del Demanio**  
dre\_PugliaBasilicata@pce.agenziademanio.it

**Capitaneria di Porto di Manfredonia**  
cp-manfredonia@pec.mit.gov.it

**Provveditorato Interregionale OO.PP.**  
**Sede Coordinata di Bari**  
oopp.puglia@pec.mit.gov.it

**REGIONE Puglia**  
**Servizio Difesa del Suolo**  
[serviziodifesasuolo.regione@pec.rupar.puglia.it](mailto:serviziodifesasuolo.regione@pec.rupar.puglia.it)  
**Servizio Demanio e Patrimonio**  
[demanioarittimo.bari@pec.rupar.puglia.it](mailto:demanioarittimo.bari@pec.rupar.puglia.it)  
**Servizio lavori Pubblici**  
[servizio.lavoripubblici@pec.rupar.puglia.it](mailto:servizio.lavoripubblici@pec.rupar.puglia.it)  
**Servizio Urbanistica**  
[serviziourbanistica.regione@pec.rupar.puglia.it](mailto:serviziourbanistica.regione@pec.rupar.puglia.it)  
**Servizio Assetto del Territorio**  
[servizio.assettoterritorio@pec.rupar.puglia.it](mailto:servizio.assettoterritorio@pec.rupar.puglia.it)  
**Servizio Risorse Idriche**  
[servizio.risorseidriche@pec.rupar.puglia.it](mailto:servizio.risorseidriche@pec.rupar.puglia.it)

**p.c.**

**Segreteria Comitato VIA**  
[c.mafrica@regione.puglia.it](mailto:c.mafrica@regione.puglia.it)

[www.regione.puglia.it](http://www.regione.puglia.it)

**Servizio Ecologia**  
Via delle Magnolie, 8 – 70026 Modugno (BA) - Tel: 080 540 4316 / Fax: 080 540 6853  
pec: [servizio.ecologia@pec.rupar.puglia.it](mailto:servizio.ecologia@pec.rupar.puglia.it)

**REGIONE  
PUGLIA****AREA POLITICHE PER LA RIQUALIFICAZIONE,  
LA TUTELA E LA SICUREZZA AMBIENTALE E  
PER L'ATTUAZIONE DELLE OPERE PUBBLICHE****SERVIZIO ECOLOGIA**  
*Ufficio Via e Vinca***Avv. Nicola Zingrillo**  
zingrillo.nicolalibero@avvocatifoggia.legalmail.it

**Oggetto:** DLgs 152/06 e smi, L 241/90 e smi, LR 11/01 e smi . Procedura di Valutazione di Impatto Ambientale e Valutazione di incidenza del progetto di "Ricostruzione duna in località Ippocampo". Comune di Manfredonia (FG) – Conferenza di Servizi decisoria ai sensi dell'art. 14 co. 2 della L. n. 241/90 e s.m.i. - **Trasmissione resoconto seduta del 13.07.2015** .

Con riferimento all'oggetto, si trasmette, per conoscenza e per gli adempimenti di competenza, il resoconto delle Conferenza dei Servizi del 13.07.2015, giusta nota di convocazione prot. n. 9108 del 30.06.2015 del Servizio Ecologia, unitamente ai relativi allegati. Si allega, inoltre, le note del Servizio Demanio e Patrimonio regionale e del MiBACT-Segretariato Reg.le Puglia pervenute successivamente alla seduta della conferenza in oggetto.

Allegati:

- resoconto delle Conferenza dei Servizi del 13.07.2015;
- nota del Servizio Demanio e Patrimonio regionale acquisita al prot.n.9800 del 13.07.2015
- nota del MiBACT- Segretariato Reg.le Puglia acquisita al prot.n. 9825 del 14.07.2015

Distinti saluti.

**Il Funzionario Istruttore**  
Dott. Fausto Rizzolante

**Il Responsabile del Procedimento**  
Ing. Giuseppe Angelini

**Il Dirigente del Servizio**  
Ing. Antonello Antonicelli

[www.regione.puglia.it](http://www.regione.puglia.it)

Servizio Ecologia  
Via delle Magnolie, 8 – 70026 Modugno (BA) - Tel: 080 540 4316 / Fax: 080 540 6853  
pec: servizio.ecologia@pec.rupar.puglia.it

Procedura di valutazione di impatto Ambientale - Manfredonia

**Oggetto:** Procedura di valutazione di impatto Ambientale - Manfredonia  
**Mittente:** "Demaniomarittimo" <demaniomarittimo.bari@pec.rupar.puglia.it>  
**Data:** 13/07/2015 14:11  
**A:** <servizio.ecologia@pec.rupar.puglia.it>, <urbanistica@comunemanfredonia.legalmail.it>, <cp-manfredonia@pec.mit.gov.it>

Si invia nota prot. n. 9022 del 13/07/2015 – Distinti saluti

— Allegati: —

15\_9022.pdf

46,2 KB

Regione Puglia  
Servizio Ecologia

Spice

Spice

AOO\_088/

9800

di:

13/07/2015



**REGIONE  
PUGLIA**

**AREA FINANZA E CONTROLLI  
SERVIZIO DEMANIO E PATRIMONIO**

Regione Puglia  
Demanio e Patrimonio  
UO Demanio e Patrimonio - Bari

AOO 108  
13/07/2015 - 0009022  
Protocollo: Uscita

Trasmissione a mezzo  
posta elettronica ai sensi  
dell'art.47 del D. Lgs n. 82/2005

Regione Puglia  
Servizio Ecologia

Uscita

Entrata

AOO\_089/ 9800 del 13/07/2015

Ufficio Demanio marittimo

Regione Puglia  
Servizio Ecologia  
Ufficio Via e Vinca  
Via delle Magnolie, 8  
70026 Modugno (BA)  
[servizio.ecologia@pec.rupar.puglia.it](mailto:servizio.ecologia@pec.rupar.puglia.it)

Comune di Manfredonia  
Settore Urbanistica ed edilizia  
c.a. Ing. Giovanni Spagnuolo  
Piazza del Popolo, 8  
71043 Manfredonia (FG)  
[urbanistica@comunemanfredonia.legalmail.it](mailto:urbanistica@comunemanfredonia.legalmail.it)

E, p.c.

Capitaneria di Porto di Manfredonia  
Piazza Marconi, 27  
71043 Manfredonia (FG)  
[cp-manfredonia@pec.mlt.gov.it](mailto:cp-manfredonia@pec.mlt.gov.it)

Rif: nota Ecologia prot. n° 9108 del 30/06/2015

Oggetto: DLgs 152/06 e smi, L 241/90 e smi, LR 11/01 e smi. Procedura di Valutazione di Impatto Ambientale e Valutazione di Incidenza del progetto di "Ricostruzione duna in località Ippocampo". Comune di Manfredonia (FG) - Trasmissione parere del Comitato Reg.le VIA del 18/06/2015 e Convocazione CDS. - RISCONTRO

Si riscontra la nota in riferimento, acquisita agli atti di questo Ufficio con prot. AOO\_108\_01/07/2015 n° 8480, per rappresentare quanto segue.

Preso atto del parere del Comitato Via sul progetto definitivo, espresso con nota AOO\_089\_08/09/2014 n. 4768 nonché del successivo parere allegato alla nota in rif. a) sulla documentazione integrativa richiesta nell'ambito della CDS in oggetto, questo Ufficio resta in attesa di eventuale riformulazione del progetto definitivo per l'espressione del proprio parere, fatto salvo il definitivo nulla osta di competenza da esprimersi nell'ambito dei procedimenti ex art. 34 e art. 55 Cod. Nav. e che il Comune di Manfredonia è tenuto ad

[www.regione.puglia.it](http://www.regione.puglia.it)

Ufficio Demanio marittimo  
Via Gentile, 52 - 70126 Bari - Tel: 080 540 3426 - Fax: 080 540 3256  
mail: [r.bologna@regione.puglia.it](mailto:r.bologna@regione.puglia.it) - pec: [demanio.marittimo.bari@pec.rupar.puglia.it](mailto:demanio.marittimo.bari@pec.rupar.puglia.it)



**REGIONE  
PUGLIA**

**AREA FINANZA E CONTROLLI  
SERVIZIO DEMANIO E PATRIMONIO**

**Ufficio Demanio marittimo**

attivare presso la Capitaneria di Porto territorialmente competente tramite la trasmissione della documentazione di rito (cfr. nota AOO\_108\_11/04/2014 n. 5975).

Distinti saluti

Il funzionario istruttore  
Ing. Massimiliano Calvo

Il Dirigente dell'Ufficio  
Ing. Sergio Befeudis

[www.regione.puglia.it](http://www.regione.puglia.it)

Ufficio Demanio marittimo  
Via Gentile, 52 - 70126 Bari - Tel: 080 540 3426 - Fax: 080 540 3256  
mail: r.bologna@regione.puglia.it - pec: demaniomarittimo.bari@pec.rupar.puglia.it

MANFREDONIA - Loc. Ippocampo - Conferenza di servizi 13/07/15

**Oggetto:** MANFREDONIA - Loc. Ippocampo - Conferenza di servizi 13/07/15

**Mittente:** "PEC Segretariato regionale del MiBACT per la Puglia" <mbac-sr-pug@mailcert.beniculturali.it>

**Data:** 14/07/2015 08:57

**A:** <servizio.ecologia@pec.rupar.puglia.it>



Ministero dei beni e delle  
attività culturali e del turismo

SEGRETARIATO REGIONALE  
PER LA PUGLIA

Maria Di Pierro – Segreteria Tecnica  
Segretariato regionale del Ministero  
dei beni e delle attività culturali  
e del turismo per la Puglia  
Strada dei Dottula, is. 49 – 70122 – Bari  
0805281149

— Allegati: —

MANFREDONIA - Ippocampo.pdf

328 KB

Regione Puglia  
Servizio Ecologia

AOO\_089/ 9825 del 14/07/2015



MODULARIO  
B. C. - 255

Ministero dei Beni e delle Attività  
Culturali e del Turismo  
SEGRETARIATO REGIONALE PER LA PUGLIA  
BARI

MOD. 304

Bari.. 14/07/2015..

Regione Puglia Servizio Ecologia  
servizio.ecologia@per.rupar.puglia.it

Prot. N. 2580.....  
Classifica 34.19.01/A L Allegati.....

Risposta al Foglio n°.....del.....  
Servizio.....N.....

p.c. Soprintendenza BEAP - BARI  
sbeap-ba@beniculturali.it

Soprintendenza Archeologia della Puglia  
sar-pug@beniculturali.it

**OGGETTO: Manfredonia (FG) – Valutazione di Impatto Ambientale e Incidenza per il progetto Ricostruzione duna in località Ippocampo. Convocazione conferenza di servizi 13/07/2015**

Con riferimento alla convocazione di cui all'oggetto, vista anche la nota prot. n. 5500 del 21/04/2015 con cui la Soprintendenza BEAP – BARI ritiene di non dover rivedere il parere endoprocedimentale precedentemente espresso con nota prot. n. 8797 del 26/06/2014, la Scrivente conferma le valutazioni già trasmesse con nota prot. 8942 del 27/08/2014 e relativo allegato.

Regione Puglia  
Servizio Ecologia

Il Segretario Regionale  
Dirigente  
dott.ssa Eugenia Vantaggiato

Stampa  
AOC 089/ 9825 del 14/07/2015

Arch. Anija Guadagni



Strada del Dottula, Isolato 49 – 70122 – BARI  
Tel. +39 080 5281111 Fax +39 080 5281114


e mail: [sr-puglia@beniculturali.it](mailto:sr-puglia@beniculturali.it) PEC: [mbac-sr-pug@mailcert.beniculturali.it](mailto:mbac-sr-pug@mailcert.beniculturali.it)

Sito web: [www.puglia.beniculturali.it](http://www.puglia.beniculturali.it)



**REGIONE  
PUGLIA**

AREA POLITICHE PER LA RIQUALIFICAZIONE,  
LA TUTELA E LA SICUREZZA AMBIENTALE E  
PER L'ATTUAZIONE DELLE OPERE PUBBLICHE  
SERVIZIO ECOLOGIA



SEDUTA DI CONFERENZA DI SERVIZI DECISORIA IN DATA 13.07.2015  
ai sensi dell'art.15 della L.R. n.11/2001 e ss.mm.ii.

**Procedura di Valutazione di Impatto Ambientale e Valutazione di incidenza del progetto di  
"Ricostruzione duna in località Ippocampo". Proponente: Comune di Manfredonia (FG)**

**VERBALE**

Il 13 Luglio 2015 a partire dalla ore 12.30 in Modugno, presso la sede della Regione Puglia in via delle Magnolie n.6-8, si è tenuta la seduta di Conferenza di Servizi decisoria, regolarmente convocata con nota del Servizio Ecologia prot. n. AOO\_089\_9108 del 30.06.2015 per la discussione del seguente ordine del giorno:

- presa d'atto del parere espresso dal Comitato Regionale per la VIA nell'ambito del procedimento di compatibilità ambientale dell'intervento, prot. n. 8504 del 19.06.2015;
- analisi dei pareri e contributi istruttori sino ad oggi pervenuti;
- varie ed eventuali.

La convocazione è stata notificata a tutti i soggetti in indirizzo della citata nota inviata via PEC. La seduta si è svolta alla presenza del Vice Sindaco e del Dirigente Urbanistica ed Edilizia Privata del Comune di Manfredonia (proponente), dei progettisti, del Direttore S.T. Arpa Puglia-DAP Foggia e dei rappresentanti dell'Autorità competente come da foglio firme allegato.

Il Dirigente del Servizio Ecologia ing. Antonicelli, in qualità di presidente della Conferenza di Servizi, apre la seduta dando lettura della documentazione e pareri pervenuti come di seguito rappresentati.

In riferimento alla seduta della Conferenza di Servizio del 21.04.2015, il Comune di Manfredonia ha provveduto, con nota prot.15416 del 29.04.2015 acquisita al protocollo del Servizio Ecologia n. 5867 del 30.04.2015 (in Allegato), all'invio della documentazione tecnica integrativa di seguito elencata, già pubblicata per la consultazione sul Portale Ambientale della Regione Puglia in data 05.05.2015 (<http://www.sit.puglia.it/portal/VIA/Elenchi/Procedure+VIA>):

- **A ELABORATI DESCRITTIVI**
  - A9.6 Relazione esplicativa;
  - Piano di monitoraggio post operam;
- **B ELABORATI GRAFICI**
  - All.1 Evoluzione della linea di riva indicata;
  - All.2 Mappe di inondazione da mare indicata;
  - All.3 Planimetria di progetto - ipotesi di variante indicata;
  - All.4 Sezione tipo caratteristiche geometriche - ipotesi di variante indicata;
  - All.5 Sezione tipo intervento aspetti naturalistici-ipotesi di variante indicata.

Inoltre, con la stessa nota, il Comune ha comunicato che, con successivo invio, sarebbero stati resi disponibili i verbali delle analisi richieste dall'ARPA Puglia e il parere della Commissione Locale per il Paesaggio. Di seguito, con nota prot. n. 16334 del 07.05.2015 acquisita al protocollo del Servizio Ecologia n. 6483 del 12.05.2015 (in Allegato), il Comune di Manfredonia ha inviato l'ulteriore parere della Commissione Locale per il Paesaggio (riesame dopo l'avvenuta approvazione del PPTR) oltre che un elaborato (Tav. B7.4.a) riportante il raffronto area occupazione soluzione progetto definitivo rispetto alla proposta di variante.


Con riferimento all'Autorizzazione Paesaggistica n.8/2015 del 29.04.2015, rilasciata dalla Commissione locale per il Paesaggio della Città di Manfredonia, l'ing. Antonicelli evidenzia la

*Handwritten signature*



**REGIONE  
PUGLIA**

**AREA POLITICHE PER LA RIQUALIFICAZIONE,  
LA TUTELA E LA SICUREZZA AMBIENTALE E  
PER L'ATTUAZIONE DELLE OPERE PUBBLICHE  
SERVIZIO ECOLOGIA**



sopravvenuta L.R. 10 aprile 2015, n. 19 "Modifiche alla legge regionale 7 ottobre 2009, n.20 (Norme per la pianificazione paesaggistica)" ed in particolare i contenuti dell'art.1 e pertanto chiede al Servizio Assetto del Territorio di fornire il proprio contributo per quanto di sua competenza.

Inoltre, l'ing. Antonicelli riferisce che non risultano agli atti i verbali delle analisi richieste da ARPA Puglia, richiamati con nota del 29.05.2015, oltre che il piano di riutilizzo delle terre e rocce da scavo ai sensi del D.M.161/2012 come richiesto in sede di CdS del 21.04.2015.

Con nota prot.15521/2015 del 10.07.2015, acquisita al protocollo del Servizio Ecologia n. 9739 del 13.07.2015 (in Allegato), l'Agenzia del Demanio - Direzione Regionale Puglia Basilicata esprime parere favorevole ai soli fini dominicali subordinatamente all'acquisizione dei necessari nulla osta e pareri delle amministrazioni competenti in materia.

Con nota prot.12062 del 10.07.2015, acquisita al protocollo del Servizio Ecologia n. 9738 del 13.07.2015 (in Allegato), la Capitaneria di Porto di Manfredonia ribadisce quanto richiesto al Comune di Manfredonia con precedenti note in riferimento alla necessità di conoscere l'estensione ed indicazioni delle aree appartenenti al pubblico demanio marittimo nonché a quelle presenti nella fascia di rispetto dei 30 m interessate dalla progettualità in parola. Inoltre detta Capitaneria chiede al Servizio Ecologia di interessare della progettualità in parola il Provveditorato Interregionale per le OO.PP - Sede Coordinata di Bari quale ente tecnico che dovrà esprimersi nei successivi eventuali procedimenti di competenza della scrivente.

A tal proposito la CdS decide inviare il presente verbale al Provveditorato Interregionale per le OO.PP - Sede Coordinata di Bari come richiesto da Capitaneria di Porto di Manfredonia. Mentre per quanto riguarda la comunicazione dell'estensione ed indicazioni delle aree appartenenti al pubblico demanio marittimo nonché a quelle presenti nella fascia di rispetto dei 30 m interessate dalla progettualità in parola il proponente dichiara che si provvederà al riscontro a seguito della definizione del progetto e in fase esecutiva.

L'ing. Antonicelli riferisce alla CdS che in data 17.05.2015 è pervenuta a mezzo PEC una richiesta informazioni nominata "istanza di accesso - Interventi urgenti per la ricostruzione della duna di Ippocampo" per il tramite dell'avv. Nicola Zingrillo, in nome e per conto di alcuni proprietari degli immobili interessati da frequenti inondazioni e che, attribuendo alla celere esecuzione dei lavori in oggetto la salvaguardia delle loro proprietà, hanno richiesto, con nota acquisita al prot.7010 del 19.05.2015 (in Allegato), informazioni in merito allo stato del procedimento di VIA.

Il Presidente rappresenta come la richiesta di accesso si da qualificarsi come generica, dal momento che non indica i documenti e gli atti per i quali si chiede di esercitare il riconosciuto diritto così come previsto dall'articolo 22 della L. 241/1990 nonché dall'art. 7 di cui al DPR 184/2006.

La Cds all'unanimità decide di inviare il presente verbale al legale officiato.

L'ing. Antonicelli riferisce che, sulla base della documentazione integrativa inviata dal Comune di Manfredonia, il Comitato Regionale VIA in data 18.06.2015 (acquisito prot. n. 8504 del 19.06.2015) ha confermato il parere di compatibilità ambientale non favorevole per l'intervento di costruzione della barriera da realizzare lungo la linea di costa, altrimenti detto "ricostruzione della duna", e favorevole per i soli interventi di arginatura e di protezione idraulica del centro residenziale, delle infrastrutture stradali e degli alvei torrentizi come già espresso con parere del 07.04.2015.


Detto parere è stato inoltrato ai componenti della CdS, in allegato alla nota di convocazione della seduta odierna, informando il proponente della possibilità di fornire controdeduzioni a

4



**REGIONE  
PUGLIA**

**AREA POLITICHE PER LA RIQUALIFICAZIONE,  
LA TUTELA E LA SICUREZZA AMBIENTALE E  
PER L'ATTUAZIONE DELLE OPERE PUBBLICHE  
SERVIZIO ECOLOGIA**



detto parere ai sensi dell'art.15 co.3 della L.R.11/2001 e ss.mm.ii.. A tal proposito l'ing. Antonicelli riferisce che, con nota prot. 24350 del 06.07.2015 (in Allegato), acquisita al protocollo del Servizio Ecologia n. 9746 del 13.07.2015, il Comune di Manfredonia ha inviato le controdeduzioni al parere del Comitato Reg.le VIA in oggetto, confermando quanto già espresso in occasione del precedente parere dello stesso Comitato del 07.04.2015, sulla base del quale si chiede la riforma del parere.

A tal proposito interviene il vice sindaco del Comune di Manfredonia che, visto il parere negativo del Comitato reg.le VIA e di ARPA Puglia, dichiara che l'opera in oggetto è per l'amministrazione comunale indifferibile oltre che urgente in quanto a salvaguardia della vita umana e pertanto chiede alla CdS la rimessione della questione in oggetto, in riferimento al progetto così come presentato in prima istanza, alla deliberazione del Consiglio dei Ministri, ai sensi dell'articolo 14 quater comma 3 della legge 7 agosto 1990, n. 241.

L'ing. Antonicelli, dato atto della richiesta del Comune di Manfredonia, chiede ai rappresentanti dello stesso di fornire alla conferenza un atto che attesti quanto sopra riferito circa l'indifferibilità e l'urgenza per la salvaguardia di vite umane a seguito del quale si procederà a formulare istanza di rimessione al Consiglio dei Ministri.

Il proponente dichiara che a breve si provvederà a fornire l'atto richiesto.

La Conferenza conclude i propri lavori alle ore 13.30.  
Modugno, 13.07.2015

Letto, approvato e sottoscritto.

Il Presidente della Conferenza di Servizi, Dirigente del Servizio Ecologia,  
Antonello Antonicelli

Il Funzionario Istruttore,  
Fausto Pizzolante

**REGIONE PUGLIA**  
 AREA POLITICHE PER LA RIQUALIFICAZIONE, LA TUTELA E LA SICUREZZA AMBIENTALE E PER L'ATTUAZIONE DELLE OPERE PUBBLICHE  
 SERVIZIO Ecologia  
 Via delle Magnolie 6/B, Modugno zi.- Bari Tel. 080 540 68 37 - Fax 080 540 68 38

CONFERENZA DI SERVIZI

OGGETTO: RICOSTRUZIONE DELLA LOCALITÀ IROCAMPO  
 PROPONENTE: COMUNE MANFREDONIA  
 DATA: 13.07.2015

ENTE	Rappresentante (nome e cognome)	Qualifica	Numero TEL	Indirizzo e-mail	FIRMA
COMUNE MANFREDONI	SILVIO SINGHARIELLO	VICE SINDACO	328/764736	silvio.singharello@comune.manfredonia.it	Singharello
COMUNE SANTAFELICIA	GIUSEPPE DI TULLO	DIRETTORE	348/6058651	giuseppe.ditulo@comune.santafelicia.it	G. Di Tullio
ARRE IMPERGENE	A. F. Piccinini	Proprietario	379 757144	af.piccinini@arkeingegneria.it	A.F. Piccinini
ARRE IMPERGENE ARPA PUGLIA DAP F4	GIUSEPPE ANGELO	PROTEZIONE CIVILE	343516742	g.angel@arparegione.it	G. Angelo
REGIONE PUGLIA	GIUSEPPE GRAVINA	DIRETTORE S.T.	3204384400	g.angel@arparegione.it	G. Angelo
UN	FIAMMO DE BELLO	F.M.I.			F. De Bello
	FASIO PIZZANO	CI			F. Pizzano



VIA-VINCE  
 Angeli  
 M

URGENTE  
 sottoporre questo documento al consiglio



CITTA' DI MANFREDONIA PROTOCOLLO GENERALE GABINETTO DEL SINDACO	COMUNE DI MANFREDONIA Settore Urbanistica Edilizia
29 APR. 2015	
PROT. N° 15416	
CAT. n. _____	

Li, 28 aprile 2015

Regione Puglia  
 Servizio Ecologia

Usata \_\_\_\_\_ Entrata \_\_\_\_\_

AOO\_089/ 5867 del 30/4/15

Alla

Regione Puglia  
 Servizio Ecologia  
 Ufficio Programmazione  
 Politiche Energetiche,  
 VIA e VAS  
B A R I

Oggetto: Procedura di valutazione di impatto ambientale relativa all'intervento di *Ricostruzione duna in località Ippocampo*.  
 Documentazione tecnica (Conferenza di servizi in data 21.04.2015)

Con riferimento alla Conferenza di servizi del 21.04.2015, si trasmette la documentazione tecnica, come richiesto in detta conferenza, rinviano la trasmissione dei verbali delle analisi richieste dall' ARPA Puglia di Bari e il parere della Commissione Locale per il Paesaggio (riesame dopo l'avvenuta approvazione del P.P.T.R.), entro i termini dettati dal Comitato VIA.



Il Dirigente  
 Ing. Giovanni Spagnuolo

TITOLO PROGETTO		
<i>Ricostruzione duna in localita' Ippocampo</i>		
<b>Progetto Definitivo</b> Integrazioni alla CdS del 21 Aprile 2015		
<b>ELENCO ELABORATI</b>		
Codice Elaborato	Titolo elaborato	Scala
<b>A</b>	<b>ELABORATI DESCRITTIVI</b>	
A9.6	Relazione esplicativa	
	Piano di monitoraggio post operam	
<b>B</b>	<b>ELABORATI GRAFICI</b>	
All.1	Evoluzione della linea di riva	indicata
All.2	Mappe di inondazione da mare	indicata
All.3	Planimetria di progetto - ipotesi di variante	indicata
All.4	Sezione tipo caratteristiche geometriche - ipotesi di variante	indicata
All.5	Sezione tipo intervento aspetti naturalistici - ipotesi di variante	indicata



Regione Puglia  
Ecologia  
AOO\_089  
12/05/2015 - 0006483  
Protocollo: Ingresso

ANGELINI Ippocampo

COMUNE DI MANFREDONIA



COMUNE DI MANFREDONIA  
Settore Urbanistica Edilizia


VIA-VIVET  
Supelisi

Codice amministrazione  
Prot. Generale n. 0016334  
Data: 07/05/2015 Ora: 08.05  
Classificazione: 6-3-D

Presidente  
yh

prot. n. \_\_\_\_\_

Li, 7 maggio 2015



Alla

Regione Puglia  
Servizio Ecologia  
Ufficio Programmazione  
Politiche Energetiche,  
VIA e VAS  
BARI

Oggetto: Procedura di valutazione di impatto ambientale relativa all'intervento di *Ricostruzione duna in località Ippocampo*.  
Ulteriore Documentazione (Conferenza di servizi in data 21.04.2015)

Con riferimento alla Conferenza di servizi del 21.04.2015 e facendo seguito alla nota prot. n. 15416 del 29.04.2015, si trasmette la seguente ulteriore documentazione:

- ulteriore parere della Commissione Locale per il Paesaggio (riesame dopo l'avvenuta approvazione del P.P.T.R.), reso in data 29.04.2015;
- Tav. B7.4 a - Elaborato riportante il raffronto area occupazione soluzione progetto definitivo rispetto alla proposta di variante.

Il Dirigente  
Ing. Giovanni Spagnuolo





Regione Puglia  
Ecologia

AOO 089  
12/05/2015 - 0006483  
Protocollo: Ingresso

CITTA' DI MANFREDONIA  
Settore 7° - Urbanistica ed Edilizia

**SCHEDA DI COMPATIBILITA' CON IL PAESAGGIO**  
Ai sensi dell'art. 146 comma 7 del Decreto Legislativo 22 gennaio 2004 n. 42

Richiesta di AUTORIZZAZIONE PAESAGGISTICA ai sensi dell'art. 146 del D. Lgs 42/04 e dell'art. 89 delle N.T.A. del PPTR per la realizzazione di una duna a protezione della costa in loc. Ippocampo.  
Proponente: Comune di Manfredonia.

## VERIFICA COMPATIBILITA' PPTR

### Descrizione dei caratteri del paesaggio

Il PPTR definisce tre strutture, a loro volta articolate in componenti ciascuna delle quali soggetta a specifica disciplina :

- a) **Struttura idrogeomorfologica**
  - Componenti geomorfologiche
  - Componenti idrologiche
- b) **Struttura ecosistemica e ambientale**
  - Componenti botanico-vegetazionali
  - Componenti delle aree protette e dei siti naturalistici
- c) **Struttura antropica e storico-culturale**
  - Componenti culturali e insediative
  - Componenti dei valori percettivi

L'area interessata al progetto in questione è interessata da:

- Componenti idrologiche per la presenza della fascia di rispetto dal mare e dai fiumi;
- Componenti delle aree protette e dei siti naturalistici per la presenza di siti di rilevanza naturalistica (SIC e ZPS);
- Componenti botanico-vegetazionali per la presenza di Aree umide.

### Componenti idrologiche

#### Individuazione del bene (Art. 40)

##### 1) Territori costieri

Consistono nella fascia di profondità costante di 300 m, a partire dalla linea di costa individuata dalla Carta Tecnica Regionale, come delimitata anche per le isole nelle tavole della sezione 6.1.2.

##### 3) Fiumi, torrenti e corsi d'acqua iscritti negli elenchi delle acque pubbliche

Consistono nei fiumi e torrenti, nonché negli altri corsi d'acqua iscritti negli elenchi delle acque pubbliche approvati ai sensi del R.D. 11 dicembre 1933, n. 1775 e nelle relative sponde o piedi degli argini, ove riconoscibili, per una fascia di 150 metri da ciascun lato, come delimitati nelle tavole della sezione 6.1.2. Ove le sponde o argini non siano riconoscibili si è definita la fascia di 150 metri a partire dalla linea di compluvio identificata nel reticolo idrografico della carta Geomorfoidrologica regionale, come delimitata nelle tavole della sezione 6.1.2.

#### Indirizzi (Art. 43)

1. Gli interventi che interessano le componenti idrologiche devono tendere a:



siano finalizzati all'adeguamento strutturale o funzionale, all'efficientamento energetico e alla sostenibilità ecologica degli immobili;

comportino la riqualificazione paesaggistica dei luoghi;

non interrompano la continuità naturalistica della fascia costiera, assicurando nel contempo l'incremento della superficie permeabile e la rimozione degli elementi artificiali che compromettono visibilità, fruibilità e accessibilità del mare nonché percorribilità longitudinale della costa;

- garantiscano il mantenimento, il recupero o il ripristino di tipologie, materiali, colori coerenti con i caratteri paesaggistici del luogo, evitando l'inserimento di elementi dissonanti e privilegiando l'uso di tecnologie eco-compatibili;

- promuovano attività che consentano la produzione di forme e valori paesaggistici di contesto (agricoltura, allevamento, ecc.) e fruizione pubblica (accessibilità ecc.) del bene paesaggio;

b2) realizzazione di aree a verde attrezzato con percorsi e spazi di sosta pedonali e per mezzi di trasporto non motorizzati, con l'esclusione di ogni opera comportante la impermeabilizzazione dei suoli;

b3) realizzazione di attrezzature di facile amovibilità per la balneazione e altre attività connesse al tempo libero, che non compromettano gli elementi naturali e non riducano la fruibilità ed accessibilità dei territori costieri e di quelli contermini ai laghi, che siano realizzate con materiali ecocompatibili, senza utilizzo di materiali cementati di qualsiasi genere e fondazioni nel sottosuolo, nel rispetto delle specifiche norme di settore e purché siano installate senza alterare la morfologia dei luoghi;

b4) realizzazione di aree di sosta e parcheggio, progettate in modo che non compromettano i caratteri naturali, non aumentino la frammentazione dei corridoi di connessione ecologica e che non comportino la realizzazione di superficie impermeabili, garantendo la salvaguardia delle specie vegetazionali naturali che caratterizzano il paesaggio costiero o lacuale e prevedendone la piantumazione in misura adeguata alla mitigazione degli impatti e al migliore inserimento paesaggistico;

b5) realizzazione di porti, infrastrutture marittime, sistemazioni idrauliche e relative opere di difesa se inserite in organici piani di assetto e progetti di sistemazione ambientale, utilizzando tecnologie/materiali appropriati ai caratteri del contesto e opere di mitigazione degli effetti indotti dagli interventi in coerenza con il progetto territoriale "Valorizzazione e riqualificazione integrata dei paesaggi costieri" elab. 4.2.4 ;

b6) realizzazione di infrastrutture e servizi pubblici finalizzati alla riqualificazione di insediamenti esistenti, purché la posizione e la disposizione planimetrica non contrastino con la morfologia dei luoghi e le tipologie, i materiali e i colori siano coerenti con i caratteri paesaggistici dell'insediamento;

b7) realizzazione di opere infrastrutturali a rete interrate pubbliche e/o di interesse pubblico, a condizione che siano di dimostrata assoluta necessità e non siano localizzabili altrove;

b8) realizzazione di opere migliorative incluse le sostituzioni o riparazioni di componenti strutturali, impianti o parti di essi ricadenti in un insediamento già esistente.

3. Nel rispetto delle norme per il rilascio dell'autorizzazione paesaggistica, **SI AUSPICANO** piani, progetti e interventi:

c1) volti ad assicurare il mantenimento o il ripristino delle condizioni di equilibrio con l'ambiente per la tutela o il recupero dei caratteri idro-geo-morfologici e dei complessi vegetazionali naturali esistenti, i rimboschimenti effettuati con modalità rispondenti ai criteri di silvicoltura naturalistica e ai caratteri paesaggistici dei luoghi, nonché le opere di forestazione secondo le prescrizioni di Polizia Forestale;

c2) per la realizzazione di sistemi per la raccolta e di riuso delle acque piovane, di reti idrico/fognarie duali, di sistemi di affinamento delle acque reflue, preferibilmente attraverso tecniche di lagunaggio e fitodepurazione, anche ai fini del loro riciclo;

c3) per la realizzazione di percorsi per la "mobilità dolce" su viabilità esistente, senza opere di impermeabilizzazione dei suoli e correttamente inserite nel paesaggio;

c4) per la ristrutturazione edilizia di manufatti legittimamente esistenti che preveda la rimozione di parti in contrasto con le qualità paesaggistiche dei luoghi e sia finalizzata al loro migliore inserimento nel contesto paesaggistico.

#### Prescrizioni Fiumi, Torrenti e corsi d'acqua (Art. 46)

2. **NON SONO AMMISSIBILI** piani, progetti e interventi che comportano:

a1) realizzazione di qualsiasi nuova opera edilizia, ad eccezione di quelle strettamente legate alla tutela del corso d'acqua e alla sua funzionalità ecologica;

a2) escavazioni ed estrazioni di materiali litoidi negli invasi e negli alvei di piena;

a3) nuove attività estrattive e ampliamenti;



a4) realizzazione di recinzioni che riducano l'accessibilità del corso d'acqua e la possibilità di spostamento della fauna, nonché trasformazioni del suolo che comportino l'aumento della superficie impermeabile;

a5) rimozione della vegetazione arborea od arbustiva con esclusione degli interventi colturali atti ad assicurare la conservazione e l'integrazione dei complessi vegetazionali naturali esistenti e delle cure previste dalle prescrizioni di polizia forestale;

a6) trasformazione profonda dei suoli, dissodamento o movimento di terre, e qualsiasi intervento che turbi gli equilibri idrogeologici o alteri il profilo del terreno;

a7) sversamento dei reflui non trattati a norma di legge, realizzazione e ampliamento di impianti per la depurazione delle acque reflue, per lo smaltimento e il recupero dei rifiuti, fatta eccezione per quanto previsto nel comma 3;

a8) realizzazione e ampliamento di impianti per la produzione di energia, fatta eccezione per gli interventi indicati nella parte seconda dell'elaborato del PPTR 4.4.1 - Linee guida sulla progettazione e localizzazione di impianti di energia rinnovabile;

a9) realizzazione di nuovi tracciati viari o adeguamento di tracciati esistenti, con l'esclusione dei soli interventi di manutenzione della viabilità che non comportino opere di impermeabilizzazione;

a10) realizzazione di gasdotti, elettrodotti, linee telefoniche o elettriche e delle relative opere accessorie fuori terra (cabine di trasformazione, di pressurizzazione, di conversione, di sezionamento, di manovra ecc.); è fatta eccezione, nelle sole aree prive di qualsiasi viabilità, per le opere elettriche in media e bassa tensione necessarie agli allacciamenti delle forniture di energia elettrica; sono invece ammissibili tutti gli impianti a rete se interrati sotto strada esistente ovvero in attraversamento trasversale utilizzando tecniche non invasive che interessino il percorso più breve possibile.

3. Fatta salva la procedura di autorizzazione paesaggistica, nel rispetto degli obiettivi di qualità e delle normative d'uso di cui all'art. 37, nonché degli atti di governo del territorio vigenti ove più restrittivi, **SONO AMMISSIBILI**, piani, progetti e interventi diversi da quelli di cui al comma 2, nonché i seguenti :

b1) ristrutturazione di manufatti edilizi ed attrezzature legittimamente esistenti e privi di valore identitario e paesaggistico, destinati ad attività connesse con la presenza del corso d'acqua (pesca, nautica, tempo libero, orticoltura, ecc) e comunque senza alcun aumento di volumetria;

b2) trasformazione di manufatti legittimamente esistenti per una volumetria aggiuntiva non superiore al 20%, purché detti piani e/o progetti e interventi:

- siano finalizzati all'adeguamento strutturale o funzionale degli immobili, all'efficientamento energetico e alla sostenibilità ecologica;

- comportino la riqualificazione paesaggistica dei luoghi,

- non interrompano la continuità del corso d'acqua e assicurino nel contempo l'incremento della superficie permeabile e la rimozione degli elementi artificiali che compromettono visibilità, fruibilità e accessibilità del corso d'acqua;

- garantiscano il mantenimento, il recupero o il ripristino di tipologie, materiali, colori coerenti con i caratteri paesaggistici del luogo, evitando l'inserimento di elementi dissonanti e privilegiando l'uso di tecnologie eco-compatibili;

- promuovano attività che consentano la produzione di forme e valori paesaggistici di contesto (agricoltura, allevamento, ecc.) e fruizione pubblica (accessibilità ecc.) del bene paesaggio;

- incentivino la fruizione pubblica del bene attraverso la riqualificazione ed il ripristino di percorsi pedonali abbandonati e/o la realizzazione di nuovi percorsi pedonali, garantendo comunque la permeabilità degli stessi;

- non compromettano i con visivi da e verso il territorio circostante;

b3) sistemazioni idrauliche e opere di difesa inserite in un organico progetto esteso all'intera unità idrografica che utilizzino materiali e tecnologie della ingegneria naturalistica, che siano volti alla riqualificazione degli assetti ecologici e paesaggistici dei luoghi;

b4) realizzazione di opere infrastrutturali a rete interrate pubbliche e/o di interesse pubblico, a condizione che siano di dimostrata assoluta necessità e non siano localizzabili altrove;

b5) realizzazione di sistemi di affinamento delle acque reflue attraverso tecniche di lagunaggio e fitodepurazione anche ai fini del loro riciclo o del recapito nei corsi d'acqua episodici;

b6) realizzazione di strutture facilmente rimovibili di piccole dimensioni per attività connesse al tempo libero, realizzate in materiali ecocompatibili, che non compromettano i caratteri dei luoghi, non comportino la frammentazione dei corridoi di connessione ecologica e l'aumento di superficie impermeabile, prevedendo idonee opere di mitigazione degli impatti;



b) realizzazione di opere migliorative incluse le sostituzioni o riparazioni di componenti strutturali, impianti o parti di essi ricadenti in un insediamento già esistente.

4. Nel rispetto delle norme per il rilascio dell'autorizzazione paesaggistica, SI AUSPICANO piani, progetti e interventi:

c1) per la realizzazione di percorsi per la "mobilità dolce" su viabilità esistente, senza opere di impermeabilizzazione dei suoli e correttamente inserite nel paesaggio;

c2) per la rimozione di tutti gli elementi artificiali estranei all'alveo, che ostacolano il naturale decorso delle acque;

c3) per la ricostituzione della continuità ecologica del corso d'acqua attraverso opere di rinaturalizzazione dei tratti artificializzati;

c4) per la ristrutturazione edilizia di manufatti legittimamente esistenti, che preveda la rimozione di parti in contrasto con le qualità paesaggistiche dei luoghi e sia finalizzata al loro migliore inserimento nel contesto paesaggistico.

### Componenti botanico-vegetazionali

#### Individuazione dell'ulteriore contesto (Art. 57)

Area umide. Consistono nelle paludi, gli acquitrini, le torbe e i bacini naturali o artificiali, permanenti o temporanei, con acqua stagnante o corrente, dolce, salmastra, o salata, caratterizzate da flora e fauna igrofile, come delimitati nelle tavole della sezione 6.2.1.

#### Indirizzi (Art. 60)

1. Gli interventi che interessano le componenti botanico-vegetazionali devono tendere a:

a. limitare e ridurre gli interventi di trasformazione e artificializzazione delle aree a boschi e macchie, dei prati e pascoli naturali, delle formazioni arbustive in evoluzione naturale e delle zone umide;

b. recuperare e ripristinare le componenti del patrimonio botanico, floro-vegetazionale esistente;

c. recuperare e riutilizzare il patrimonio storico esistente anche nel caso di interventi a supporto delle attività agro-silvo-pastorali;

d. prevedere l'uso di tecnologie eco-compatibili e tipologie, materiali, colori coerenti con i caratteri paesaggistici del luogo e conseguire un corretto inserimento paesaggistico;

e. concorrere a costruire habitat coerenti con la tradizione dei paesaggi mediterranei ricorrendo a tecnologie della pietra e del legno e, in generale, a materiali ecocompatibili, rispondenti all'esigenza di salvaguardia ecologica e promozione di biodiversità.

2. Nelle zone a bosco è necessario favorire:

a. il ripristino del potenziale vegetazionale esistente proteggendo l'evoluzione naturale delle nuove formazioni spontanee;

b. la manutenzione e il ripristino di piccole raccolte d'acqua e pozze stagionali;

c. la manutenzione, senza demolizione totale, dei muretti a secco esistenti e la realizzazione di nuovi attraverso tecniche costruttive tradizionali ed in pietra calcarea;

d. la conversione delle produzioni agricole verso modelli di agricoltura biologica nelle aree contigue alle zone umide;

e. la protezione degli equilibri idrogeologici di vasti territori dalle azioni di dilavamento, erosione e desertificazione dei suoli attraverso la rinaturalizzazione delle aree percorse dagli incendi.

3. Nelle zone a prato e pascolo naturale è necessario favorire:

a. il ripristino del potenziale vegetazionale esistente proteggendo l'evoluzione naturale delle nuove formazioni spontanee a pascolo naturale;

b. la manutenzione e il ripristino di piccole raccolte d'acqua e pozze stagionali;

c. la manutenzione, senza demolizione totale, dei muretti a secco esistenti e la realizzazione di nuovi attraverso tecniche costruttive tradizionali ed in pietra calcarea;

d. il contenimento della vegetazione arbustiva nei pascoli aridi;

e. l'incentivazione delle pratiche pastorali tradizionali estensive;

f. la ricostituzione di pascoli aridi tramite la messa a riposo dei seminativi;

g. la coltivazione di essenze officinali con metodi di agricoltura biologica.

4. Nelle zone umide Ramsar e nelle aree umide di interesse regionale è necessario favorire:



- a. la permanenza di habitat idonei a specie vegetali e animali effettuando gli interventi di manutenzione che prevedono il taglio delle vegetazione in maniera alternata solo su una delle due sponde nei corsi d'acqua con alveo di larghezza superiore ai 5 metri;
- b. la conversione delle produzioni agricole verso modelli di agricoltura biologica nelle aree contigue alle zone umide.

5. Nelle zone umide Ramsar e nelle aree umide di interesse regionale è necessario garantire:

- a. che tutte le acque derivanti da impianti di depurazione dei reflui urbani, qualora siano riversate all'interno delle zone umide, vengano preventivamente trattate con sistemi di fitodepurazione da localizzarsi al di fuori delle zone umide stesse.

6. Nelle aree degradate per effetto di pratiche di "spietramento" è necessario favorire, anche predisponendo forme di premialità ed incentivazione:

- a. la riconnessione e l'inclusione delle aree sottoposte a spietramento nel sistema di Rete Ecologica Regionale (RER), ricostituendo i paesaggi della steppa mediterranea e mitigando i processi di frammentazione degli habitat e degli ecosistemi;
- b. la protezione degli equilibri idrogeologici di vasti territori dalle azioni di dilavamento, erosione e desertificazione dei suoli attraverso il recupero dei pascoli;
- c. il rilancio dell'economia agro-silvo-pastorale.

#### Misure di salvaguardia e di utilizzazione (Art. 65)

2. In sede di accertamento di compatibilità paesaggistica di cui all'art. 91, ai fini della salvaguardia e della corretta utilizzazione dei siti di cui al presente articolo, si considerano **NON AMMISSIBILI** tutti i piani, progetti e interventi in contrasto con gli obiettivi di qualità e le normative d'uso di cui all'art. 37 e in particolare, fatta eccezione per quelli di cui al comma 3, quelli che comportano:

- a1) modificazione dello stato dei luoghi;
- a2) nuova edificazione;
- a3) demolizione e ricostruzione di edifici esistenti;
- a4) nuove attività estrattive e ampliamenti;
- a5) bonifica e prosciugamento, anche se solo temporaneo; variazione improvvisa e consistente del livello dell'acqua; riduzione della superficie di isole o zone affioranti. Sono fatti salvi gli interventi necessari per la manutenzione, la sicurezza e il corretto funzionamento idraulico delle vasche e dei canali di bonifica;
- a6) utilizzazione dei diserbanti e del pirodiserbo per il controllo della vegetazione della rete idraulica (canali di irrigazione, fossati, scoline e canali collettori).
- a7) sversamento dei reflui, realizzazione e ampliamento di impianti per la depurazione delle acque reflue, per lo smaltimento e il recupero dei rifiuti;
- a8) realizzazione e ampliamento di impianti per la produzione di energia, fatta eccezione per gli interventi indicati nella parte seconda dell'elaborato del PPTR 4.4.1 - Linee guida sulla progettazione e localizzazione di impianti di energia rinnovabile.

3. Fatta salva la procedura di accertamento di compatibilità paesaggistica di cui all'art. 91, nel rispetto degli obiettivi di qualità e delle normative d'uso di cui all'art. 37, nonché degli atti di governo del territorio vigenti ove più restrittivi, **SONO AMMISSIBILI** piani, progetti e interventi diversi da quelli di cui al comma 2, nonché i seguenti:

b1) ristrutturazione degli edifici esistenti che prevedano la demolizione e ricostruzione, purché essi garantiscano:

- il corretto inserimento paesaggistico, senza aumento di volumetria e di superficie coperta;
- l'aumento di superficie permeabile;
- il mantenimento, il recupero o il ripristino di tipologie, materiali, colori coerenti con i caratteri paesaggistici del luogo, evitando l'inserimento di elementi dissonanti e privilegiando l'uso di tecnologie eco-compatibili;

b2) realizzazione di strutture facilmente rimovibili di piccole dimensioni, esclusivamente per attività connesse alla gestione e fruizione dei siti tutelati che non compromettano gli elementi naturali;

b3) realizzazione di infrastrutture a rete al servizio degli insediamenti esistenti, purché la posizione e la disposizione del tracciato non compromettano gli elementi naturali oggetto di tutela.

4. Nel rispetto delle norme per l'accertamento di compatibilità paesaggistica, **SI AUSPICANO** piani, progetti e interventi:



finalizzati al mantenimento e al recupero dell'equilibrio ecosistemico e al recupero della funzionalità naturale della zona umida;

c2) di demolizione senza ricostruzione, o a condizione che la ricostruzione avvenga al di fuori della fascia tutelata, di edifici esistenti e/o parti di essi dissonanti e in contrasto con le peculiarità paesaggistiche dei luoghi;

c3) di manutenzione e ripristino dei muretti a secco esistenti limitati alle parti in cattivo stato di conservazione, senza smantellamento totale del manufatto;

c4) di realizzazione di percorsi per la "mobilità dolce" su viabilità esistente, senza opere di impermeabilizzazione dei suoli e correttamente inserite nel paesaggio.

### Componenti delle aree protette e dei siti naturalistici

#### Individuazione dell'ulteriore contesto (Art. 67)

Siti di rilevanza naturalistica. Consistono nei siti ai sensi della Dir. 79/409/CEE, della Dir. 92/43/CEE di cui all'elenco pubblicato con decreto Ministero dell'Ambiente 30 marzo 2009 e nei siti di valore naturalistico classificati all'interno del progetto BioItaly come siti di interesse nazionale e regionale per la presenza di flora e fauna di valore conservazionistico, come delimitati nelle tavole della sezione 6.2.2 e le aree individuate successivamente all'approvazione del PPTR ai sensi della normativa specifica vigente. Essi ricomprendono:

a) Zone di Protezione Speciale (ZPS) - ai sensi dell'art. 2 della deliberazione 2.12.1996 del Ministero dell'ambiente - e "un territorio idoneo per estensione e/o per localizzazione geografica alla conservazione delle specie di uccelli di cui all'allegato 1 della Dir. 79/409/CEE, concernente la conservazione degli uccelli selvatici, tenuto conto della necessità di protezione di queste ultime nella zona geografica marittima e terrestre a cui si applica la direttiva stessa";

b) Siti di Interesse Comunitario (SIC) e Zone Speciali di Conservazione (ZSC) sono siti che, nella o nelle regioni biogeografiche cui appartengono, contribuiscono in modo significativo a mantenere o a ripristinare un tipo di habitat di cui all'allegato A o di una specie di cui allegato B del D.P.R. 8 settembre 1997 n. 357, in uno stato di conservazione soddisfacente e che può, inoltre, contribuire in modo significativo alla coerenza delle rete ecologica "Natura 2000" di cui all'art. 3 del d.P.R. 8 settembre 1997 n. 357, al fine di mantenere la diversità biologica nella regione biogeografica o nelle regioni biogeografiche in questione.

#### Indirizzi (Art. 69)

1. Privilegiare politiche di manutenzione, valorizzazione, riqualificazione del paesaggio naturale e culturale tradizionale al fine: della conservazione della biodiversità, della diversità dei paesaggi e dell'habitat; della protezione idrogeologica e delle condizioni bioclimatiche; della promozione di un turismo sostenibile basato sull'ospitalità rurale diffusa e sulla valorizzazione dei caratteri identitari locali.

2. Le politiche edilizie anche a supporto delle attività agro-silvo-pastorali devono tendere al recupero e al riutilizzo del patrimonio storico esistente. Gli interventi edilizi devono rispettare le caratteristiche tipologiche, i materiali e le tecniche costruttive tradizionali oltre che conseguire un corretto inserimento paesaggistico.

#### Misure di salvaguardia e di utilizzazione (Art. 73)

1. La disciplina dei siti di rilevanza naturalistica di cui al presente articolo è contenuta nei piani di gestione e/o nelle misure di conservazione ove esistenti.

2. Tutti gli interventi di edificazione, ove consentiti, devono essere realizzati garantendo il corretto inserimento paesaggistico e nel rispetto delle tipologie tradizionali e degli equilibri ecosistemico-ambientali.

3. Nei siti di rilevanza naturalistica come definiti all'art. 68, punto 2), si applicano le misure di salvaguardia e di utilizzazione di cui al successivo comma 4).

4. In sede di accertamento di compatibilità paesaggistica di cui all'art. 91, ai fini della salvaguardia e della corretta utilizzazione dei siti di cui al presente articolo, si considerano **NON AMMISSIBILI** tutti i piani, progetti e interventi in contrasto con gli obiettivi di qualità e le normative d'uso di cui all'art. 37 e in particolare, quelli che comportano:

a1) realizzazione e ampliamento di impianti per la depurazione delle acque reflue, per lo smaltimento e il recupero dei rifiuti. Fanno eccezione i sistemi per la raccolta delle acque piovane, di reti idrica/fognaria duale, di sistemi di riciclo delle acque reflue attraverso tecniche di lagunaggio e fitodepurazione. L'installazione di tali sistemi tecnologici deve essere realizzata in modo da mitigare l'impatto visivo, non alterare la struttura edilizia originaria, non comportare aumenti di superficie coperta o di volumi, non compromettere la lettura dei valori paesaggistici;

a2) realizzazione e ampliamento di impianti per la produzione di energia, fatta eccezione per interventi indicati nella parte seconda dell'elaborato del PPTR 4.4.1 - Linee guida sulla progettazione localizzazione di impianti di energia rinnovabile;

a3) nuove attività estrattive e ampliamenti.

Per i soli materiali lapidei di difficile reperibilità, così come riportato dal PRAE vigente, è consentito l'ampliamento delle attività estrattive, autorizzate ai sensi della L.R.37/1985 e s.m.i. in esercizio alla data di adozione del presente Piano. Tale ampliamento può essere autorizzato solo a seguito dell'accertamento dell'avvenuto recupero di una superficie equivalente a quella di cui si chiede l'ampliamento stesso avendo cura di preservare, nell'individuazione dell'area di ampliamento, i manufatti di maggiore pregio ivi presenti.

In ogni caso la superficie richiesta di ampliamento non deve eccedere il 50% della superficie già autorizzata.

Tutta la documentazione relativa all'accertamento dell'avvenuto recupero delle aree già oggetto di coltivazione deve essere trasmessa all'Amministrazione competente al rilascio dell'accertamento di compatibilità paesaggistica unitamente all'aggiornamento del Piano di Recupero, esteso all'intera area di cava e comprensivo di azioni ed interventi riguardanti l'area già coltivata e recuperata.

Il Piano di Recupero dovrà mirare all'inserimento delle aree oggetto di attività estrattiva nel contesto paesaggistico in coerenza con le componenti antropiche, agricole, insediative e con la struttura geomorfologica e naturalistica dei luoghi.

a4) rimozione/trasformazione della vegetazione naturale con esclusione degli interventi finalizzati alla gestione forestale naturalistica;

a5) eliminazione o trasformazione degli elementi antropici e seminaturali del paesaggio agrario con alta valenza ecologica e paesaggistica, in particolare dei muretti a secco, dei terrazzamenti, delle specchie, delle cisterne, dei fontanili, delle siepi, dei filari alberati, dei pascoli e delle risorgive.

## PARERE DEL RESPONSABILE DEL PROCEDIMENTO PAESAGGISTICO E DELL'ATTIVITA' ISTRUTTORIA

- Visto il Decreto Legislativo 22 gennaio 2004 n. 42 - Codice dei beni culturali e del paesaggio;
  - Vista la L. R. Puglia n. 20 del 7/10/2009 " Norme per la Pianificazione Paesaggistica" che ha adeguato e coordinato i nuovi principi introdotti in materia di tutela paesaggistica dal D. Lgs. 42/2004;
  - Vista la deliberazione della Giunta Regionale 16 febbraio 2015, n. 176 (Approvazione del Piano Paesaggistico Territoriale della Regione Puglia (PPTR));
  - Vista la deliberazione del Consiglio Comunale n. 50 del 28/07/2010 che ha istituito la Commissione Locale per il Paesaggio ai sensi del D.Lgs. 42/2004;
  - Vista la Determinazione del Dirigente del 7° Settore n. 598 del 9/05/2011 con la quale è stato attribuito al geom. Matteo Mondelli le funzioni di Responsabile Unico del Procedimento Paesaggistico e di Istruttoria delle pratiche;
  - Vista la documentazione prodotta a firma dell'ing. Angarano;
  - Considerato che la pratica ha già acquisito il parere favorevole dal punto di vista urbanistico;
  - Considerato che nel PPTR ricade in Componenti idrologiche per la presenza della fascia di rispetto dal mare e dai fiumi, da Componenti delle aree protette e dei siti naturalistici per la presenza di siti di rilevanza naturalistica (SIC e ZPS) e da Componenti botanico-vegetazionali (Aree umide).
- Per tutto quanto sopra, vista la conformità del progetto alle direttive e alle prescrizioni del PPTR e considerato che:
- l'intervento amplia l'area umida presente nella zona e, di conseguenza, migliora la qualità del contesto paesaggistico;
  - la ricostruzione della duna non è da considerarsi una "modificazione dello stato dei luoghi".
- Tutto ciò premesso si esprime parere favorevole alla richiesta di autorizzazione paesaggistica.

Manfredonia, lì 28 aprile 2015



IL RESPONSABILE DEL PROCEDIMENTO PAESAGGISTICO  
E DI ISTRUTTORIA DELLE PRATICHE  
Geom. Matteo MONDELLI







## PARERE DELLA COMMISSIONE LOCALE PER IL PAESAGGIO

(Istituito ai sensi dell'art. 148 del Codice dei Beni Culturali e del Paesaggio e dell'art. 8 della L.R. 20/2009)

Con decisione n. 8 nella seduta del 29/04/2015 la Commissione, riscontrato che l'intervento proposto risulta assentibile e compatibile con le ragioni di tutela del vincolo paesaggistico, con i valori paesaggistici da esso riconosciuti, con i criteri di gestione dell'immobile e con gli obiettivi di qualità paesaggistica e visto il parere del Responsabile Unico del Procedimento del 29/04/2015, all'unanimità dei presenti esprime parere favorevole.

Si riporta a stralcio la decisione n. 8 del 29/04/2015.

### 1. PRATICA Prot. n. 15033/15

Richiesta autorizzazione paesaggistica per la ricostruzione duna il località Ippocampo.

### Decisione della Commissione per il paesaggio n. 8/2015

In considerazione della sopravvenuta approvazione del P.P.T.R. (D.G.R. 176 del 16 Feb. 2015 – BURP n°40 del 23/03/2015) e vista la richiesta di riesame della pratica relativa alla ricostruzione della duna in località Ippocampo, la Commissione Locale per il Paesaggio conferma la decisione nr.1/2015 integrandola con il seguente parere. La Commissione, preso atto che l'intervento proposto preserva l'originaria ampiezza dell'adiacente zona umida, raccomanda che la distanza tra la prima barriera frangiflutti e la duna retrostante venga ampliata di ulteriori 10 mt .




IL RESPONSABILE DEL PROCEDIMENTO  
DI ISTRUTTORIA DELLE PRATICHE  
Geom. Matteo MORDALI

pagina 1 di 1

**Servizio Ecologia FAX Server**

Da: <noreplay-stonefax@regione.puglia.it>  
Data: venerdì 10 luglio 2015 15:06  
A: <settoreambiente@regione.puglia.it>  
Allega: 20150710\_1505\_from\_00650516\_to\_16853.Pdf  
Oggetto: Nuovo fax da ((00650516))

*Pizzolenti*



Stonefax ha ricevuto un fax per te il 10/07/2015 15:05:54

Numero di pagine: 3

Dimensioni dell'allegato: 76216

Regione Puglia  
Servizio Ecologia

Uscita

Entrata

A00\_089/

9739

del

13/07/2015

To: Fax

From: AG DEMANIO

Fax: +39 06 50316XXX

KOFAX at: 10-JUL-2015-15:03 Doc: 424 Page: 001



A G E N Z I A D E L D E M A N I O

---

---

COPERTINA FAX

---

---

DA: AG. DEMANIO - D.R. PUGLIA BASILICATA,

FAX: 0650516070

DATA: 15:03:32 10-JUL-2015

PAGINE INCLUSA LA COPERTINA: 3

OGGETTO: D. LGS. 152/06 E S.M.I., L. 241/90 E S.M.I., L.R. 11/01 E S.M.I. -  
PROCEDURA DI VALUTAZIONE DI IMPATTO AMBIENTALE E VALUTAZIONERegione Puglia  
Servizio Ecologia

ENTRATA

ENTRATA

A00\_089/

9739

del

13/07/2015

Le informazioni contenute in questo fax sono riservate e confidenziali e ne è vietata la diffusione in qualunque modo eseguita. Qualora Lei non fosse la persona a cui la comunicazione è destinata, La invitiamo gentilmente a distruggerlo dopo averne dato tempestiva comunicazione al mittente e a non utilizzare in alcun caso il suo contenuto. Qualsivoglia utilizzo non autorizzato di questo messaggio e dei suoi allegati espone il responsabile alle relative conseguenze civili e penali.

Unless otherwise expressly stated, the information contained in this message is highly confidential and is intended solely for the use of the intended addressees. If you have received this communication in error, please notify us immediately by responding to this email and then delete it from your system. Any use, disclosure, copying or distribution of the contents in violation of the purposes of this communication is strictly prohibited and may be unlawful.

To: Fax

From: AG DEMANIO

Fax: +39 06 50516XXX

KOFAX? at: 10-JUL-2015-15:03 Doc: 424 Page: 002

Con riferimento all'oggetto si anticipa la nota odierna prot. n. 15521, trasmessa a mezzo PEC.  
Distinti saluti

**AGENZIA DEL DEMANIO**

Direzione Regionale Puglia e Basilicata

Via Amendola, 164/D - 70126 Bari

T +39 080 5467811

Postafax 06 50516070

mail: [dre.pugliabasilicata@agenziademanio.it](mailto:dre.pugliabasilicata@agenziademanio.it)PEC: [dre\\_pugliabasilicata@pce.agenziademanio.it](mailto:dre_pugliabasilicata@pce.agenziademanio.it)web: [www.agenziademanio.it](http://www.agenziademanio.it)**Rispetta l'ambiente: se non ti è necessario, non stampare questa mail**

---

To: Fax

From: A8 DEMANIO

Fax: +39 06 50516XXX

KOFAX at: 10-JUL-2015-15:03 Doc: 424 Page: 003



AGENZIA DEL DEMANIO  
Direzione Regionale Puglia e Basilicata

Trasmessa a mezzo PEC

Bari, 10 LUG 2015

Protocollo 2015/15521

Regione Puglia  
Area Politiche per Riqualficazione, la  
Tutela e la Sicurezza Ambientale e per  
l'Attuazione delle opere Pubbliche  
Servizio Ecologia  
Ufficio Programmazione, politiche  
energetiche Via e Vinca  
Via delle Magnolie, 8  
70026 Modugno  
Fax 080.5406853  
[servizio.ecologia@pec.rupar.puglia.it](mailto:servizio.ecologia@pec.rupar.puglia.it)

Rif. prot. AOO\_89 del 30/06/2015 - 0009108

Oggetto: D.Lgs. 152/06 e s.m.i., L. 241/90 e s.m.i., L.R. 11/01 e s.m.i. – Procedura di Valutazione di Impatto ambientale e Valutazione di incidenza del progetto di "Ricostruzione duna in località Ippocampo". Comune di Manfredonia (FG) – Convocazione Conferenza di Servizi per il 13 luglio 2015 ore 11:30.

Con riferimento alla conferenza in oggetto, si comunica quanto segue.

Relativamente alle aree di demanio marittimo interessate dal progetto di che trattasi, questo Ufficio esprime parere favorevole ai soli fini dominicali subordinatamente all'acquisizione dei necessari nulla osta e pareri delle Amministrazioni competenti in materia.

Fermo quanto sopra, si comunica che questa Direzione non parteciperà alla Conferenza di Servizi indetta per il giorno 13 luglio p.v.

Cordiali saluti.

Il Direttore Regionale  
Giuliana Dionisio

Il Responsabile dei Servizi Territoriali Puglia e Basilicata – Bari 2: Domenico Giordano  
Il Referente della pratica: Fabrizio Marangio – Tel. 080.5467846



Via Amendola n. 164/D - 70126 Bari – Tel. 080 5467811 – Faxmail 06 50516070

Ufficio di Matera: Piazza Matteotti, 18 - 75100 Matera

Ufficio di Lecce: Viale Gallipoli, 37 - 73100 Lecce

e-mail: [dre.PugliaBasilicata@agenziaedemanio.it](mailto:dre.PugliaBasilicata@agenziaedemanio.it)

pec: [dre.PugliaBasilicata@pce.agenziaedemanio.it](mailto:dre.PugliaBasilicata@pce.agenziaedemanio.it)

DEMANIO.AGDPUB01.REGISTRO UFFICIALE-0015521 10-07-2015

Protocollo nr: 12062 - del 10/07/2015 - CPMAN - Capitaneria d...

**Oggetto:** Protocollo nr: 12062 - del 10/07/2015 - CPMAN - Capitaneria di Porto di Manfredonia ID:VIA0075-COMUNE DI MANFREDONIA-INTERVENTO DI RICOSTRUZIONE DUNA IN LOCALITA' IPPOCAMPO.CONFERENZA DI SERVIZI DEL 13/07/2015-SEZ DEM

**Mittente:** "cp-manfredonia@pec.mit.gov.it" <cp-manfredonia@pec.mit.gov.it>

**Data:** 10/07/2015 11:02

**A:** urbanistica@comunemanfredonia.legalmail.it,  
 assessoreclemente@comunemanfredonia.fg.it, servizio.ecologia@pec.rupar.puglia.it,  
 protocollo@cert.provincia.foggia.it, mbac-sba-pug@mailcert.beniculturali.it, mbac-sbap-  
 ba@mailcert.beniculturali.it, mbac-dr-pug@mailcert.beniculturali.it,  
 segreteria@pec.adb.puglia.it, dir.generale.arpapuglia@pec.rupar.puglia.it,  
 dre\_pugliabasilicata@pce.agenziademanio.it, servizio.risorsenaturali@pec.rupar.puglia.it,  
 demaniomarittimo.bari@pec.rupar.puglia.it, servizio.lavoripubblici@pec.rupar.puglia.it,  
 serviziourbanistica.regione@pec.rupar.puglia.it, servizio.assettoterritorio@pec.rupar.puglia.it,  
 servizio.risorseidriche@pec.rupar.puglia.it, c.mafrica@regione.puglia.it

Invio di documento protocollato

**Oggetto:** ID:VIA0075-COMUNE DI MANFREDONIA-INTERVENTO DI RICOSTRUZIONE DUNA IN LOCALITA' IPPOCAMPO.CONFERENZA DI SERVIZI DEL 13/07/2015-SEZ DEM

**Data protocollo:** 10/07/2015

**Protocollato da:** CPMAN - Capitaneria di Porto di Manfredonia

**Allegati:** 2

Regione Puglia  
 Servizio Ecologia

— Segnatura.xml —

Entrata  
 AOO\_089/ 9738 del 13/07/2015

```
<?xml version="1.0" encoding="ISO-8859-1"?><!DOCTYPE Segnatura SYSTEM
"Segnatura.dtd">
<Segnatura versione="2001-05-07" xml:lang="it"><Intestazione><Identificatore>
<CodiceAmministrazione>M_INF</CodiceAmministrazione><CodiceA00>CPMAN</CodiceA00>
<NumeroRegistrazione>0012062</NumeroRegistrazione>
<DataRegistrazione>2015-07-10</DataRegistrazione></Identificatore><Origine>
<IndirizzoTelematico tipo="smtp">cp-manfredonia@pec.mit.gov.it</IndirizzoTelematico>
<Mittente><Amministrazione><Denominazione>Ministero delle Infrastrutture e dei
Trasporti</Denominazione><CodiceAmministrazione>M_INF</CodiceAmministrazione>
<IndirizzoPostale><Toponimo dug="Piazza">Marconi</Toponimo><Civico>27</Civico>
<CAP>71043</CAP><Comune>Manfredonia</Comune><Provincia>FOGGIA</Provincia>
</IndirizzoPostale></Amministrazione><A00><Denominazione>Capitaneria di Porto di
Manfredonia</Denominazione><CodiceA00>CPMAN</CodiceA00></A00></Mittente></Origine>
<Destinazione confermaRicezione="no"><IndirizzoTelematico
tipo="smtp">urbanistica@comunemanfredonia.legalmail.it</IndirizzoTelematico>
<Destinatario><Denominazione>COMUNE MANFREDONIA </Denominazione><Persona><Nome/>
<Cognome>COMUNE MANFREDONIA</Cognome></Persona><IndirizzoPostale><Toponimo/><Civico
/><CAP/><Comune/><Provincia/><Nazione/></IndirizzoPostale></Destinatario>
</Destinazione confermaRicezione="no"><IndirizzoTelematico
tipo="smtp">assessoreclemente@comunemanfredonia.fg.it</IndirizzoTelematico>
<Destinatario><Denominazione>COMUNE MANFREDONIA </Denominazione><Persona><Nome/>
<Cognome>COMUNE MANFREDONIA</Cognome></Persona><IndirizzoPostale><Toponimo/><Civico
```

Protocollo nr: 12064 - del 10/07/2015 - LPMAN - Capitaneria d...

/><CAP/><Comune/><Provincia/><Nazione/></IndirizzoPostale></Destinatario>  
 </Destinazione><Destinazione confermaricezione="no"><IndirizzoTelematico  
 tipo="smtp">servizio.ecologia@pec.rupar.puglia.it</IndirizzoTelematico>  
 <Destinatario><Denominazione>regione puglia </Denominazione><Persona><Nome/>  
 <Cognome>regione puglia</Cognome></Persona><IndirizzoPostale><Toponimo/><Civico/>  
 /><CAP/><Comune/><Provincia/><Nazione/></IndirizzoPostale></Destinatario>  
 </Destinazione><Destinazione confermaricezione="no"><IndirizzoTelematico  
 tipo="smtp">protocollo@cert.provincia.foggia.it</IndirizzoTelematico><Destinatario>  
 <Denominazione>PROVINCIA FOGGIA </Denominazione><Persona><Nome/><Cognome>PROVINCIA  
 FOGGIA</Cognome></Persona><IndirizzoPostale><Toponimo/><Civico/><CAP/><Comune  
 /><Provincia/><Nazione/></IndirizzoPostale></Destinatario></Destinazione>  
 <Destinazione confermaricezione="no"><IndirizzoTelematico tipo="smtp">mbac-  
 sba-pug@mailcert.beniculturali.it</IndirizzoTelematico><Destinatario>  
 <Denominazione>SBA PUGLIA </Denominazione><Persona><Nome/><Cognome>SBA  
 PUGLIA</Cognome></Persona><IndirizzoPostale><Toponimo/><Civico/><CAP/><Comune  
 /><Provincia/><Nazione/></IndirizzoPostale></Destinatario></Destinazione>  
 <Destinazione confermaricezione="no"><IndirizzoTelematico tipo="smtp">mbac-  
 sbap-ba@mailcert.beniculturali.it</IndirizzoTelematico><Destinatario>  
 <Denominazione>SBAP BA BAT E FG </Denominazione><Persona><Nome/><Cognome>SBAP BA  
 BAT E FG</Cognome></Persona><IndirizzoPostale><Toponimo/><Civico/><CAP/><Comune  
 /><Provincia/><Nazione/></IndirizzoPostale></Destinatario></Destinazione>  
 <Destinazione confermaricezione="no"><IndirizzoTelematico tipo="smtp">mbac-  
 dr-pug@mailcert.beniculturali.it</IndirizzoTelematico><Destinatario>  
 <Denominazione>mbac dir puglia </Denominazione><Persona><Nome/><Cognome>mbac dir  
 puglia</Cognome></Persona><IndirizzoPostale><Toponimo/><Civico/><CAP/><Comune  
 /><Provincia/><Nazione/></IndirizzoPostale></Destinatario></Destinazione>  
 <Destinazione confermaricezione="no"><IndirizzoTelematico  
 tipo="smtp">segreteria@pec.adb.puglia.it</IndirizzoTelematico><Destinatario>  
 <Denominazione>autoruta di bacino </Denominazione><Persona><Nome/><Cognome>autoruta  
 di bacino</Cognome></Persona><IndirizzoPostale><Toponimo/><Civico/><CAP/><Comune  
 /><Provincia/><Nazione/></IndirizzoPostale></Destinatario></Destinazione>  
 <Destinazione confermaricezione="no"><IndirizzoTelematico  
 tipo="smtp">dir.generale.arpapuglia@pec.rupar.puglia.it</IndirizzoTelematico>  
 <Destinatario><Denominazione>arpa puglia </Denominazione><Persona><Nome/>  
 <Cognome>arpa puglia</Cognome></Persona><IndirizzoPostale><Toponimo/><Civico/><CAP  
 /><Comune/><Provincia/><Nazione/></IndirizzoPostale></Destinatario></Destinazione>  
 <Destinazione confermaricezione="no"><IndirizzoTelematico  
 tipo="smtp">dre\_pugliabasilicata@pce.agenziademanio.it</IndirizzoTelematico>  
 <Destinatario><Denominazione>AGENZIA DEL DEMANIO BARI </Denominazione><Persona>  
 <Nome/><Cognome>AGENZIA DEL DEMANIO BARI</Cognome></Persona><IndirizzoPostale>  
 <Toponimo> </Toponimo><Civico/><CAP/><Comune/><Provincia/><Nazione  
 /></IndirizzoPostale></Destinatario></Destinazione><Destinazione  
 confermaricezione="no"><IndirizzoTelematico  
 tipo="smtp">servizio.risorsenaturali@pec.rupar.puglia.it</IndirizzoTelematico>  
 <Destinatario><Denominazione>regione puglia </Denominazione><Persona><Nome/>  
 <Cognome>regione puglia</Cognome></Persona><IndirizzoPostale><Toponimo/><Civico  
 /><CAP/><Comune/><Provincia/><Nazione/></IndirizzoPostale></Destinatario>  
 </Destinazione><Destinazione confermaricezione="no"><IndirizzoTelematico  
 tipo="smtp">demaniomarittimo.bari@pec.rupar.puglia.it</IndirizzoTelematico>  
 <Destinatario><Denominazione>regione puglia </Denominazione><Persona><Nome/>  
 <Cognome>regione puglia</Cognome></Persona><IndirizzoPostale><Toponimo/><Civico  
 /><CAP/><Comune/><Provincia/><Nazione/></IndirizzoPostale></Destinatario>  
 </Destinazione><Destinazione confermaricezione="no"><IndirizzoTelematico  
 tipo="smtp">servizio.lavoripubblici@pec.rupar.puglia.it</IndirizzoTelematico>  
 <Destinatario><Denominazione>regione puglia </Denominazione><Persona><Nome/>  
 <Cognome>regione puglia</Cognome></Persona><IndirizzoPostale><Toponimo/><Civico  
 /><CAP/><Comune/><Provincia/><Nazione/></IndirizzoPostale></Destinatario>

Protocollo nr: 12062 - del 10/07/2015 - CPMAN - Capitaneria d...

```
</Destinazione><Destinazione confermaRicezione="no"><IndirizzoTelematico
tipo="smtp">serviziourbanistica.regione@pec.rupar.puglia.it</IndirizzoTelematico>
<Destinatario><Denominazione>regione puglia </Denominazione><Persona><Nome/>
<Cognome>regione puglia</Cognome></Persona><IndirizzoPostale><Toponimo/><Civico
/><CAP/><Comune/><Provincia/><Nazione/></IndirizzoPostale></Destinatario>
</Destinazione><Destinazione confermaRicezione="no"><IndirizzoTelematico
tipo="smtp">servizio.assettoterritorio@pec.rupar.puglia.it</IndirizzoTelematico>
<Destinatario><Denominazione>regione puglia </Denominazione><Persona><Nome/>
<Cognome>regione puglia</Cognome></Persona><IndirizzoPostale><Toponimo/><Civico
/><CAP/><Comune/><Provincia/><Nazione/></IndirizzoPostale></Destinatario>
</Destinazione><Destinazione confermaRicezione="no"><IndirizzoTelematico
tipo="smtp">servizio.risorseidriche@pec.rupar.puglia.it</IndirizzoTelematico>
<Destinatario><Denominazione>regione puglia </Denominazione><Persona><Nome/>
<Cognome>regione puglia</Cognome></Persona><IndirizzoPostale><Toponimo/><Civico
/><CAP/><Comune/><Provincia/><Nazione/></IndirizzoPostale></Destinatario>
</Destinazione><Destinazione confermaRicezione="no"><IndirizzoTelematico
tipo="smtp">c.mafrica@regione.puglia.it</IndirizzoTelematico><Destinatario>
<Denominazione>segreteria comitato </Denominazione><Persona><Nome/>
<Cognome>segreteria comitato</Cognome></Persona><IndirizzoPostale><Toponimo/><Civico
/><CAP/><Comune/><Provincia/><Nazione/></IndirizzoPostale></Destinatario>
</Destinazione><Oggetto>ID:VIA0075-COMUNE DI MANFREDONIA-INTERVENTO DI
RICOSTRUZIONE DUNA IN LOCALITA' IPPOCAMPO.CONFERENZA DI SERVIZI DEL 13/07/2015-SEZ
DEM</Oggetto><Note/></Intestazione><Descrizione><Documento nome="CPMAN.REGISTRO
UFFICIALE.2015.0012062.pdf" tipoMIME="" tipoRiferimento="MIME"/></Descrizione>
</Segnatura>
```

— Allegati: —

CPMAN.REGISTRO UFFICIALE.2015.0012062.pdf	715 KB
Segnatura.xml	7,5 KB

Regione Puglia  
Servizio Ecologia

Usata \_\_\_\_\_ Entrata \_\_\_\_\_

AOO\_089/ 9738 del 13/07/2015



M\_INF.CPMAN.REGISTRO UFFICIALE.U.0012062.10-07-  
2015.h.11:01



*Ministero*  
*della Infrastruttura e dei Trasporti*  
Capitaneria di porto di Manfredonia

Servizio Personale Marittimo – Attività Marittime e  
Contenzioso - Sezione Demanio

Indirizzo telegrafico: COMPAMARE MANFREDONIA  
Indirizzo PEC: [cp-manfredonia@pec.mit.gov.it](mailto:cp-manfredonia@pec.mit.gov.it)

Prot. n° \_\_\_\_\_ - Allegati: \_\_\_\_\_

71043 Manfredonia,

PdC: Sez Demanio – 0884/583871

A REGIONE PUGLIA

Area politiche per la riqualificazione, la  
tutela e la sicurezza ambientale e per  
l'attuazione delle opere pubbliche  
Servizio Ecologia  
Ufficio VIA e VINCA  
[servizio.ecologia@pec.rupar.puglia.it](mailto:servizio.ecologia@pec.rupar.puglia.it)

COMUNE

Piazza del Popolo  
71043 - MANFREDONIA - (FG)  
[urbanistica@comunemanfredonia.legaimm.it](mailto:urbanistica@comunemanfredonia.legaimm.it)  
[assessore.clemente@comunemanfredonia.fg.it](mailto:assessore.clemente@comunemanfredonia.fg.it)

E, p.c. VEDASI ELENCO INDIRIZZI

**Argomento:** ID: VIA0075 - Comune di Manfredonia (FG) - Intervento di "Ricostruzione duna in  
località Ippocampo".  
DLgs. 152/06 e ss.mm. e ii., L. 241/90 e ss.mm. e ii., LR. 11/01 e ss.mm. e ii.  
Procedura di Valutazione di Impatto ambientale e Valutazione di incidenza del  
progetto. CONFERENZA DI SERVIZI DEL 13/07/2015

Riferimento:

- Nota n.° 43856 in data 23.12.2013 del Comune di Manfredonia;
- Nota n.° 14946 in data 30.04.2014 del Comune di Manfredonia
- Nota n.° AOO\_089/5851 in data 19.06.2014 della Regione Puglia – Servizio Ecologia;
- Nota n.° AOO\_089/7406 in data 07.08.2014 della Regione Puglia – Servizio Ecologia;
- Nota n.° AOO\_089/0004841 in data 08.04.2015 della Regione Puglia – Servizio Ecologia.
- Nota n.° AOO\_089/0009108 in data 30.06.2015 della Regione Puglia – Servizio Ecologia.

(Spazio riservato a  
protocolli, visti e  
decretazioni)

Proseguizione:

- Foglio n° 03.33.13/1713 in data 27.01.2014;
- Foglio n° 03.33.13/9532 in data 21.05.2014;
- Foglio n° 03.33.02/12229 in data 27.06.2014;
- Foglio n° 08.33.02/18704 in data 03.10.2014.
- Foglio n° 03.33.02/6678 in data 17.04.2015.

Nel rappresentare l'impossibilità della scrivente a partecipare alla conferenza di  
servizi in argomento per sopravvenute esigenze di servizio, facendo seguito alla copiosa  
corrispondenza sopra indicata, si ribadisce quanto già dedotto nei fogli in prosecuzione,  
facendo particolare riferimento alla necessità di conoscere l'estensione ed indicazione  
delle aree appartenenti al pubblico demanio marittimo, nonché a quelle presenti nella  
fascia di rispetto dei 30 metri, interessate dalla progettualità in parola.

Infine, si ritiene opportuno compulsare codesto Servizio Regionale a voler  
interessare della progettualità in parola il Provveditorato Interregionale per le OO.PP. -  
Sede Coordinata di Bari, quale ente tecnico che dovrà esprimersi nei successivi eventuali  
procedimenti di competenza della scrivente.

Si resta in attesa a disposizione per eventuali chiarimenti.

IL COMANDANTE  
C.F. (CP) Marcello Luigi NOTARO



*Ministero*  
*delle Infrastrutture e dei Trasporti*  
**Capitaneria di Porto di Manfredonia**

Servizio Personale Marittimo  
Attività marittime e Contenzioso  
Sezione Demanio – Ambiente – Contenzioso

**Elenco indirizzi allegato al foglio n. 03.33.02/ \_\_\_\_\_ del \_\_\_\_\_**

**e, per conoscenza**

PROVINCIA DI FOGGIA  
[protocollo@cert.provincia.foggia.it](mailto:protocollo@cert.provincia.foggia.it)

MBAC-DIR PUGLIA  
[mbac-dr-pug@mailcertbeniculturali.it](mailto:mbac-dr-pug@mailcertbeniculturali.it)

SBAP BA, BAT E FG  
[mbac-sbap-ba@mailcert.baniculturali.it](mailto:mbac-sbap-ba@mailcert.baniculturali.it)

SBA PUGLIA  
[mbac-sba-pug@mailcert.beniculturali.it](mailto:mbac-sba-pug@mailcert.beniculturali.it)

AUTORITA' DI BACINO  
[segreteria@pec.adb.puglia.it](mailto:segreteria@pec.adb.puglia.it)

ARPA PUGLIA  
[dir.generale.arpapuglia@pec.rupar.puglia.it](mailto:dir.generale.arpapuglia@pec.rupar.puglia.it)

AGENZIA DEL DEMANIO  
[dre\\_PugliaBasilicata@pec.agenziademanio.it](mailto:dre_PugliaBasilicata@pec.agenziademanio.it)

REGIONE PUGLIA  
Servizio Risorse Naturali  
[servizio.risorsenaturali@pec.rupar.puglia.it](mailto:servizio.risorsenaturali@pec.rupar.puglia.it)  
Servizio Demanio e Patrimonio  
[demaniomarittimo.bari@pec.rupar.puglia.it](mailto:demaniomarittimo.bari@pec.rupar.puglia.it)  
Servizio Lavori Pubblici  
[servizio.lavoripubblici@pec.rupar.puglia.it](mailto:servizio.lavoripubblici@pec.rupar.puglia.it)  
Servizio Urbanistica  
[serviziourbanistica.regione@pec.rupar.puglia.it](mailto:serviziourbanistica.regione@pec.rupar.puglia.it)  
Servizio Assetto del Territorio  
[servizio.assettoterritorio@pec.rupar.puglia.it](mailto:servizio.assettoterritorio@pec.rupar.puglia.it)  
Servizio Risorse Idriche  
[servizio.risorseidriche@pec.rupar.puglia.it](mailto:servizio.risorseidriche@pec.rupar.puglia.it)

SEGRETERIA COMITATO VIA  
[c.mafrica@regione.puglia.it](mailto:c.mafrica@regione.puglia.it)

- istanza d'accesso - "Interventi urgenti.

**Oggetto:** Richiesta di informazioni - istanza d'accesso - "Interventi urgenti per la ricostruzione della duna di Ippocampo"

**Mittente:** "Avv. Nicola Zingrillo" <zingrillo.nicolalibero@avvocatifoggia.legalmail.it>

**Data:** 17/05/2015 18:29

**A:** <servizio.ecologia@pec.rupar.puglia.it>

Si veda il file allegato firmato digitalmente

Regione Puglia  
Servizio Ecologia

Uscita \_\_\_\_\_ Entrata \_\_\_\_\_  
AOO\_089/ 100 del 19/5/15

UA-VIM a  
Suppl:  
Pizzolante

*Studio Legale*  
**AVV. NICOLA ZINGRILLO**

Avv. Nicola Zingrillo  
*Patrociniato in Cassazione*

Via pec [servizio.ecologia@pec.rupar.puglia.it](mailto:servizio.ecologia@pec.rupar.puglia.it)

Gent.mo Sig.  
Dott. Antonello Antonicelli  
Dirigente Settore Ambiente  
Regione Puglia

**Oggetto: Richiesta di informazioni - istanza d'accesso - "Interventi urgenti per la ricostruzione della duna di Ippocampo"**

Il sottoscritto avv. Nicola Zingrillo, in qualità di procuratore e difensore dei sigg.ri Montenegro Tommaso, D'Antuono Carmela, Mangano Vincenzo, Di Biase Michele, Marzano Antonio, Marzano Roberto Giuseppe, Placido Vincenzo Michele Aifa Zouhir, Del Vecchio Gioacchino, Di Rienzo Maria, Valerio Maria Sabrina, Petriano Anna Maria, Pagano Emilia, Merafina Mario, Torlontano Dante, Alboretto Ripalta, Amenduni Grazia Pascala, Dipalo Maria, Di Cataldo Savino, Folliero Rosa, Perta Luigi, Filannino Angela, Caldara Giovanni e Baiesi Giuseppina tutti costituiti nel giudizio pendente dinanzi al Tribunale di Foggia contro il Comune di Manfredonia e la Regione Puglia per i danni subiti dagli immobili di loro proprietà in conseguenza della rottura e del mancato ripristino delle protezioni a mare nella zona di costa antistante il Villaggio di Ippocampo, con riferimento ai lavori progettati, autorizzati e finanziati dalla Regione Puglia ed appaltati dal Comune di Manfredonia, facendo seguito alla precedente istanza rimasta priva di riscontro,

Avendo appreso dal Comune di Manfredonia

che la procedura di gara per l'appalto integrato relativo all'intervento in oggetto si è svolta dal 10.12.2014 fino al 20.03.2015, seduta, quest'ultima, conclusa con l'aggiudicazione provvisoria in favore della impresa vincente; che l'aggiudicazione definitiva non è ancora avvenuta perchè manca il definitivo parere del "Comitato Via" presso il Servizio Ecologia della Regione Puglia, la cui procedura è stata avviata sin dal 16.05.2014;

*71121 FOGGIA Via Dante Alighieri 28  
Tel. 0881.756273 - Fax 0881.561992 studiolegale@avvnicolazingrillo.it*

P.I.: 03563230717

*Studio Legale*  
**AVV. NICOLA ZINGRILLO**

Avv. Nicola Zingrillo  
*Patrocinato in Cassazione*

che il Comune è in attesa della convocazione della conferenza di servizi decisoria.

Facendo presente

Che gli assistiti del sottoscritto sono proprietari di immobili che da cinque anni letteralmente sommersi dalle acque tanto da essere inagibili e che l'unica possibilità che hanno di poter salvare gli stessi è la celere esecuzione dei lavori come è plasticamente rappresentato dalle fotografie che si allegano;

Che il mancato inizio degli stessi prima del prossimo inverno potrebbe assestare il colpo di grazia definitivo a tali opere;

Che il sottoscritto, al pari dei suoi assistiti, non riesce a comprendere come un progetto che ha avuto una così lunga gestazione attraverso uno studio preliminare affidato ad autorevoli esperti e successive progettazioni di massima e definitive ripetutamente oggetto di approvazione da parte di tutti gli organi competenti sia ancora impantanato in attesa di non meglio precisati ulteriori pareri;

chiede

di poter avere un incontro urgente con la S.V. al fine di rappresentare il grave stato in cui versano i loro immobili e di verificare quale sia la natura degli ostacoli che impediscono il rilascio del parere.

In attesa di un urgente riscontro invio distinti saluti.

Avv. Nicola Zingrillo

**Servizio Ecologia**

---

**Da:** "Avv. Nicola Zingrillo" <zingrillo.nicolalibero@avvocatifoggia.legalmail.it>  
**A:** <servizio.ecologia@pec.rupar.puglia.it>  
**Data Invio:** domenica 17 maggio 2015 18.29  
**Allega:** lettera richiesta incontro.pdf.p7m  
**Oggetto:** Richiesta di informazioni - istanza d'accesso - "Interventi urgenti per la ricostruzione della duna di Ippocampo"  
Si veda il file allegato firmato digitalmente

18/05/2015

---

POSTA CERTIFICATA: Procedura di VIA - Ricotruzione duna in lo...

**Oggetto:** POSTA CERTIFICATA: Procedura di VIA - Ricotruzione duna in località Ippocampo - Invio controdeduzioni - INVIO 2

**Mittente:** "Per conto di: sindaco@comunemanfredonia.legalmail.it" <posta-certificata@legalmail.it>

**Data:** 06/07/2015 13:27

**A:** servizio.ecologia@pec.rupar.puglia.it, protocollo@cert.provincia.foggia.it, mbac-sbap-ba@mailcert.beniculturali.it, mbac-sr-pug@mailcert.beniculturali.it, mbac-sar-pug@mailcert.beniculturali.it, segreteria@pec.adb.puglia.it, dir.generale.arpapuglia@pec.rupar.puglia.it, dre\_pugliabasilicata@pce.agenziademanio.it, cp-manfredonia@pec.mit.gov.it, servizio.risorsenaturali@pec.rupar.puglia.it, serviziodefesa suolo.regione@pec.rupar.puglia.it, servizio.lavoripubblici@pec.rupar.puglia.it, serviziourbanistica.regione@pec.rupar.puglia.it, servizio.assettoterritorio@pec.rupar.puglia.it, servizio.risorseidriche@pec.rupar.puglia.it

**CC:** c.mafrica@regione.puglia.it

#### Messaggio di posta certificata

Il giorno 06/07/2015 alle ore 13:27:51 (+0200) il messaggio "Procedura di VIA - Ricotruzione duna in località Ippocampo - Invio controdeduzioni - INVIO 2" è stato inviato da "sindaco@comunemanfredonia.legalmail.it" indirizzato a:

cp-manfredonia@pec.mit.gov.it  
mbac-sbap-ba@mailcert.beniculturali.it  
mbac-sr-pug@mailcert.beniculturali.it  
dir.generale.arpapuglia@pec.rupar.puglia.it  
dre\_pugliabasilicata@pce.agenziademanio.it  
protocollo@cert.provincia.foggia.it  
servizio.ecologia@pec.rupar.puglia.it  
servizio.risorsenaturali@pec.rupar.puglia.it  
serviziodefesa suolo.regione@pec.rupar.puglia.it  
servizio.risorseidriche@pec.rupar.puglia.it  
segreteria@pec.adb.puglia.it  
serviziourbanistica.regione@pec.rupar.puglia.it  
servizio.lavoripubblici@pec.rupar.puglia.it  
mbac-sar-pug@mailcert.beniculturali.it  
servizio.assettoterritorio@pec.rupar.puglia.it  
c.mafrica@regione.puglia.it

Regione Puglia  
Servizio Ecologia

Uscita \_\_\_\_\_ Entrata \_\_\_\_\_

AOO\_089/ 9746 del 13/07/2015

Il messaggio originale è incluso in allegato.

#### Identificativo messaggio:

1266416153.126711378.1436182071197vliaspec06@legalmail.it

L'allegato daticert.xml contiene informazioni di servizio sulla trasmissione

#### Legalmail certified email message

On 2015-07-06 at 13:27:51 (+0200) the message "Procedura di VIA - Ricotruzione duna in

POSTA CERTIFICATA: Procedura di VIA - Ricotruzione duna in lo...

località Ippocampo - Invio controdeduzioni - INVIO 2<sup>a</sup> was sent by "sindaco@comunemanfredonia.legalmail.it" and addressed to:

cp-manfredonia@pec.mit.gov.it  
 mbac-sbap-ba@mailcert.beniculturali.it  
 mbac-sr-pug@mailcert.beniculturali.it  
 dir.generale.arpapuglia@pec.rupar.puglia.it  
 dre\_pugliabasilicata@pce.agenziademanio.it  
 protocollo@cert.provincia.foggia.it  
 servizio.ecologia@pec.rupar.puglia.it  
 servizio.risorsenaturali@pec.rupar.puglia.it  
 serviziodefesa suolo.regione@pec.rupar.puglia.it  
 servizio.risorseidriche@pec.rupar.puglia.it  
 segreteria@pec.adb.puglia.it  
 serviziourbanistica.regione@pec.rupar.puglia.it  
 servizio.lavoripubblici@pec.rupar.puglia.it  
 mbac-sar-pug@mailcert.beniculturali.it  
 servizio.assettoterritorio@pec.rupar.puglia.it  
 c.mafrica@regione.puglia.it

The original message is attached with the name postacert.eml or Procedura di VIA - Ricotruzione duna in località Ippocampo - Invio controdeduzioni - INVIO 2.

Message ID: 1266416153.126711378.1436182071197vliaspec06@legalmail.it

The daticert.xml attachment contains service information on the transmission

— postacert.eml —

**Oggetto:** Procedura di VIA - Ricotruzione duna in località Ippocampo - Invio controdeduzioni - INVIO 2

**Mittente:** Posta Certificata Città di Manfredonia <sindaco@comunemanfredonia.legalmail.it>

**Data:** 06/07/2015 13:27

**A:** <servizio.ecologia@pec.rupar.puglia.it>, <protocollo@cert.provincia.foggia.it>, <mbac-sbap-ba@mailcert.beniculturali.it>, <mbac-sr-pug@mailcert.beniculturali.it>, <mbac-sar-pug@mailcert.beniculturali.it>, <segreteria@pec.adb.puglia.it>, <dir.generale.arpapuglia@pec.rupar.puglia.it>, <dre\_PugliaBasilicata@pce.agenziademanio.it>, <cp-manfredonia@pec.mit.gov.it>, <servizio.risorsenaturali@pec.rupar.puglia.it>, <serviziodifesa suolo.regione@pec.rupar.puglia.it>, <servizio.lavoripubblici@pec.rupar.puglia.it>, <serviziourbanistica.regione@pec.rupar.puglia.it>, <servizio.assettoterritorio@pec.rupar.puglia.it>, <servizio.risorseidriche@pec.rupar.puglia.it>  
**CC:** <c.mafrica@regione.puglia.it>

S'invia documento in allegato inerente quanto in oggetto.

Cordiali saluti.

\*\*\*\*\*



Procedura di VIA - Ricotruzione duna in località Ippocampo - Inv...

**Oggetto:** Procedura di VIA - Ricotruzione duna in località Ippocampo - Invio controdeduzioni - INVIO 1

**Mittente:** Posta Certificata Città di Manfredonia < sindaco@comunemanfredonia.legalmail.it >

**Data:** 06/07/2015 13:25

**A:** < servizio.ecologia@pec.rupar.puglia.it >, < protocollo@cert.provincia.foggia.it >, < mbac-sbap-ba@mailcert.beniculturali.it >, < mbac-sr-pug@mailcert.beniculturali.it >, < mbac-sar-pug@mailcert.beniculturali.it >, < segreteria@pec.adb.puglia.it >, < dir.generale.arpapuglia@pec.rupar.puglia.it >, < dre\_PugliaBasilicata@pce.agenziademanio.it >, < cp-manfredonia@pec.mit.gov.it >, < servizio.risorsenaturali@pec.rupar.puglia.it >, < serviziodefesa suolo.regione@pec.rupar.puglia.it >, < servizio.lavoripubblici@pec.rupar.puglia.it >, < serviziourbanistica.regione@pec.rupar.puglia.it >, < servizio.assettoterritorio@pec.rupar.puglia.it >, < servizio.risorseidriche@pec.rupar.puglia.it >

**CC:** < c.mafrica@regione.puglia.it >

S'invia documento in allegato inerente quanto in oggetto.

Cordiali saluti.

\*\*\*\*\*

Dott.ssa Maria Teresa Valente

Città di Manfredonia

Ufficio di Staff del Sindaco

Tel 0884519204 - Fax 0884519254

Cell 3402324381

email: [ufficiodigabinetto@comune.manfredonia.fg.it](mailto:ufficiodigabinetto@comune.manfredonia.fg.it)

\_\_^\_\_ Rispetta l'ambiente. Non stampare questa mail se non è necessario.

Regione Puglia  
Servizio Ecologia

Uscita

Entrata

9746

del 13/07/2015

— Allegati: \_\_\_\_\_

Procedura di VIA - Invio controdeduzioni\_1.pdf

2,4 MB



CITTA' DI MANFREDONIA  
Settore 7° - Urbanistica ed Edilizia Privata

COMUNE DI MANFREDONIA

Codice amministrazione:  
Prot Generale n: 0024350  
Data: 06/07/2015 Ora: 09,50  
Classificazione: 6 - 3 - 0

Regione Puglia  
Servizio Ecologia Ufficio Via e Vinca  
[servizio.ecologia@pec.rupar.puglia.it](mailto:servizio.ecologia@pec.rupar.puglia.it)

Provincia di Foggia  
[protocollo@cert.provincia.foggia.it](mailto:protocollo@cert.provincia.foggia.it)

MBAC-Dir Puglia  
[mbac-sr-pug@mailcert.beniculturali.it](mailto:mbac-sr-pug@mailcert.beniculturali.it)

SBAP BA, BAT e FG  
[mbac-shap-ba@mailcert.beniculturali.it](mailto:mbac-shap-ba@mailcert.beniculturali.it)

SBA Puglia  
[mbac-sar-pug@mailcert.beniculturali.it](mailto:mbac-sar-pug@mailcert.beniculturali.it)

Autorità di Bacino  
[segreteria@pec.adb.puglia.it](mailto:segreteria@pec.adb.puglia.it)

ARPA Puglia  
[dir.generale.arpapuglia@pec.rupar.puglia.it](mailto:dir.generale.arpapuglia@pec.rupar.puglia.it)

Agenzia del Demanio  
[dre\\_PugliaBasilicata@pec.agenzia demanio.it](mailto:dre_PugliaBasilicata@pec.agenzia demanio.it)

Capitaneria di Porto di Manfredonia  
[cp-manfredonia@pec.mit.gov.it](mailto:cp-manfredonia@pec.mit.gov.it)

REGIONE Puglia  
Servizio Risorse Naturali  
[servizio.risorse naturali@pec.rupar.puglia.it](mailto:servizio.risorse naturali@pec.rupar.puglia.it)

REGIONE Puglia  
Servizio Difesa del Suolo  
[serviziodefesasuolo.regione@pec.rupar.puglia.it](mailto:serviziodefesasuolo.regione@pec.rupar.puglia.it)

Servizio Demanio e Patrimonio  
[demanio marittimo,bari@pec.rupar.puglia.it](mailto:demanio marittimo,bari@pec.rupar.puglia.it)

Servizio lavori Pubblici  
[servizio.lavoripubblici@pec.rupar.puglia.it](mailto:servizio.lavoripubblici@pec.rupar.puglia.it)

Servizio Urbanistica  
[serviziourbanistica.regione@pec.rupar.puglia.it](mailto:serviziourbanistica.regione@pec.rupar.puglia.it)

Servizio Assetto del Territorio  
[servizio.assetto territorio@pec.rupar.puglia.it](mailto:servizio.assetto territorio@pec.rupar.puglia.it)

Servizio Risorse Idriche  
[servizio.risorseidriche@pec.rupar.puglia.it](mailto:servizio.risorseidriche@pec.rupar.puglia.it)

Segreteria Comitato VIA  
[c.mafrica@regione.puglia.it](mailto:c.mafrica@regione.puglia.it)

e. p. c.

Regionale Puglia  
Servizio Ecologia  
Usata: 9746  
ACC\_088/ 13/07/2015

OGGETTO: Procedura di Valutazione di Impatto Ambientale e Valutazione di incidenza del progetto di "Ricostruzione duna in località Ippocampo" — Parere Comitato VIA del 18 giugno 2015 e convocazione CdS — Invio controdeduzioni. ID: VIA0075.

Ai sensi dell'art.15 co. 3 della L.R. 11/2001 e .ss.mm.ii., si trasmettono, in allegato, le controdeduzioni al parere in oggetto indicato.

Per quanto esposto nelle controdeduzioni, che si confermano in toto, e alla luce delle osservazioni e considerazioni riportate, si chiede la riforma del detto parere.

Il Dirigente  
Dott. Ing. Giuseppe Di Tullio

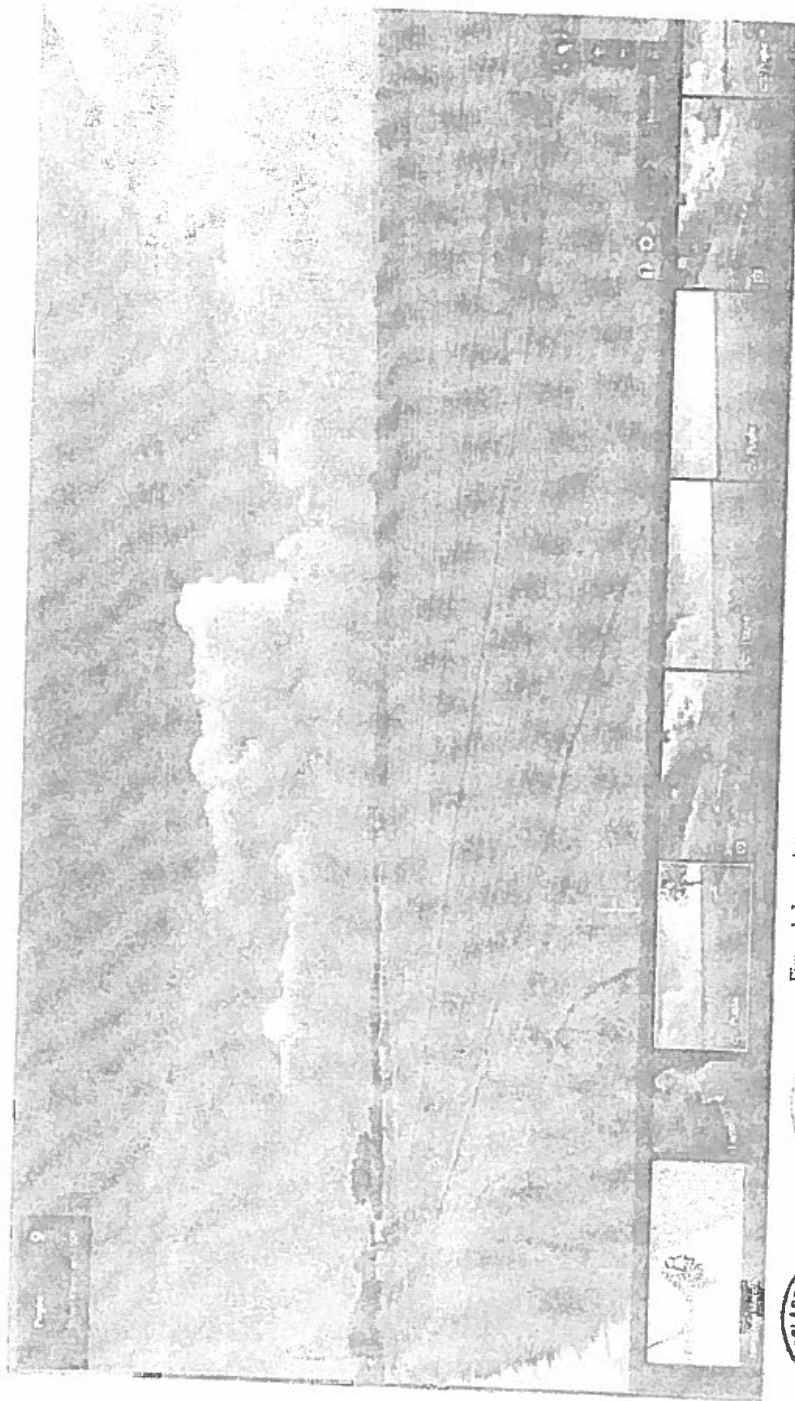


Figura 1 - Immagine estratta da Google Maps del settembre 2009



POSTA-CERTIFICATA: Procedura di VIA - Ricotruzione duna in lo...

Dott.ssa Maria Teresa Valente  
Città di Manfredonia  
Ufficio di Staff del Sindaco  
Tel 0884519204 - Fax 0884519254  
Cell 3402324381  
email: [ufficiodigabinetto@comune.manfredonia.fg.it](mailto:ufficiodigabinetto@comune.manfredonia.fg.it)

\_\_^\_\_Rispetta l'ambiente. Non stampare questa mail se non è necessario.

— Allegati: —

<u>dati-cert.xml</u>	2,2 KB
<u>postacert.eml</u>	3,0 MB
<u>Procedura di VIA - Invio controdeduzioni_2.pdf</u>	2,2 MB



Spett.

Città di MANFREDONIA

Oggetto: Valutazione di impatto Ambientale per il progetto denominato: "Ricostruzione duna in località Ippocampo", proponente città di Manfredonia – ID VIA0075

Con la presente nota, ai sensi dell'art. 15 co. 3 della L.R. 11/2001 e ss.mm.ii., così come modificata ed integrata dalla L.R. 4/2014; si forniscono controdeduzioni al parere espresso dal Comitato Regionale per la Valutazione di Impatto Ambientale nella seduta del 7-4-2015.

Il comitato esprime parere *non favorevole* per l'intervento di costruzione della barriera da realizzare lungo la linea di costa, altrimenti detto "ricostruzione della duna", e per le opere accessorie, ed esprime parere finale di *compatibilità ambientale* per i soli interventi di arginatura e di protezione idraulica del centro residenziale, delle infrastrutture stradali e degli alvei torrentizi.

Il parere espresso lascia piuttosto dubbiosi i progettisti circa il fatto che il Comitato abbia ben preso cognizione della tipologia di intervento, delle sue caratteristiche tecniche e delle motivazioni, che hanno spinto a proporre tale tipologia di opera.

#### CONSIDERAZIONI GENERALI

Prima di passare alle controdeduzioni di dettaglio sui rilievi espressi nelle motivazioni del parere, è forse necessario ribadire le motivazioni dell'intervento: trattasi di ricostruzione di una duna in località Ippocampo e non di una nuova realizzazione, come invece si legge nel parere del Comitato. L'immagine riportata in fig. 1 della presente nota, estratta dal sito di Google Maps, che recentemente ha messo a disposizione immagini storiche, riporta una ripresa panoramica del 2009, dalla quale è possibile dedurre lo stato dei luoghi prima dell'evento meteo-marino del 2010, che portò alla distruzione della duna esistente. Da tale immagine è evidente non solo la presenza della duna e la sua consistenza ma, soprattutto, lo stato dei luoghi delle arce retrostanti, che risultavano ben sistemate e coltivate.

<sup>1</sup> N.B. In questo scritto vengono riportate in corsivo le frasi tratte dal parere del Comitato V.I.A.

Del resto lo stesso parere del Comitato, nell'inquadramento del progetto, rileva le tipicità dell'area caratterizzata da fascia costiera retrostante il più recente cordone dunale, originariamente umida e depressa, .....interessata da bonifica mediante canali di colmata.

Già tale osservazione dovrebbe meglio chiarire le motivazioni dell'opera ed il suo inserimento ambientale nel territorio, in quanto trattasi, come del resto specificato nel titolo del progetto, di una ricostruzione e non di una nuova opera.

E' anche opportuno chiarire che l'opera progettata è una vera e propria duna a cui si associano tutte le sue funzioni (ha la funzione di una duna). La duna, nell'accezione comune, è tipicamente un accumulo di sedimento sabbioso di origine colica disposto parallelamente al litorale con funzione di proteggere l'entroterra dall'azione degli agenti marini (onde di tempesta e venti di mare) e dall'azione della salsedine. Prescindendo dalla sua naturalità, l'opera prevista è un cordone dunale protetto verso mare da massicciata in cui si prevede il ripascimento naturale e la messa a dimora di specie erbacee e arbustive tipiche degli ambienti dunali per favorirne il suo immediato consolidamento.

In via incidentale si fa rilevare che, la conformazione stessa di un sistema dunale, (duna preesistente come una qualunque duna), se da un lato tende a proteggere i territori dalle azioni degli eventi meteo marini rilevanti, dall'altro, in effetti, toglie la visuale della linea di costa dai terreni retrostanti. Tale duna rappresenta una parzializzazione al godimento della vista del mare ma, si fa presente che, tale era la situazione prima della distruzione della duna stessa e che tale è la situazione di qualsiasi sito costiero caratterizzato da tale morfologia. Tale "impedimento visivo" si ritiene passi necessariamente in secondo piano considerando gli elementi di naturalità di particolare interesse conservazionistico che la duna presenta sia in riferimento agli aspetti floristici sia faunistici, ancor più in un sito Natura 2000 come quello in oggetto.

La tipologia di intervento, del resto, è stata definita nell'ambito di un più ampio studio dell'area, denominato "Studio tecnico scientifico relativo ai fenomeni di erosione del mare ed inondazioni della riviera sud di Manfredonia per l'individuazione dei possibili rimedi" redatto nel novembre del 2012 dal Politecnico di Bari - Dipartimento di Ingegneria delle Acque e di Chimica con la collaborazione del Laboratorio di Ricerca e Sperimentazione per la Difesa delle Coste (LIC) nell'ambito di una convenzione con l'Autorità di Bacino della Puglia, finanziata dalla stessa Regione Puglia. Lo stesso Dipartimento, come peraltro richiamato al punto 2 del parere del Comitato, è stato estensore degli "Studi propedeutici per la predisposizione del piano stralcio della dinamica delle coste", oltre che del Piano regionale delle Coste.



Lo studio di fattibilità richiamato è stato approvato dal Comitato tecnico dell'Autorità di Bacino ed appare quanto meno strano che, viceversa, il Comitato VIA ponga dubbi circa la coerenza degli interventi proprio con il Piano Regionale delle Coste.

Del resto che il Comitato abbia male interpretato la tipologia di intervento lo si deduce dal fatto che al terzo paragrafo del punto 3 del parere (quadro progettuale) il Comitato afferma: "l'intervento in esame rientra nella tipologia del dighe a gettata in massi naturali disposte parallelamente alla linea di riva distanziate o aderenti alla costa (radenti)." L'opera in progetto non è assolutamente riconducibile a tale tipo di intervento, in quanto non è né distanziata, né aderente alla costa, ma è una difesa, arretrata mediamente di 15 m dalla linea di riva, come desumibile dagli allegati sia del progetto (cfr allegati B.10), sia dello studio di fattibilità, già richiamato, ovvero, si ribadisce, è un cordone dunale profetto verso mare da massicciata, in cui si prevede il ripascimento naturale della duna e la messa a dimora di specie erbacee e arbustive tipiche degli ambienti dunali.

E' evidente che, poiché l'opera non interferisce con tutte le dinamiche di evoluzione delle correnti e dei sedimenti, quanto riportato circa la necessità di *studi approfonditi su tutta la unità fisiografica* perde di significato per gli interventi in progetto che, si ribadisce, non andranno ad incidere sulla evoluzione naturale della linea di costa. Del resto, la posizione della duna arretrata rispetto alla linea di costa, come ben chiarito sia nello studio di fattibilità, sia nel progetto proposto (cfr. allegato A.4 Studio metcomarino paragrafo 5.1.1), tende proprio a salvaguardare la evoluzione naturale della linea di costa, che dovrà essere studiata nell'ambito di una sistemazione generale dell'unità fisiografica di appartenenza.

Per quanto concerne l'aspetto naturalistico, il progetto generale di cui allo studio di fattibilità richiamato, prevede che le aree retrodunali, un tempo aree agricole come anche desumibile dalle immagini di figura 1, atteso che a seguito della distruzione della duna si sono trasformate in zone allagate, di rilevante valore naturalistico anche se spesso in elevato stato di degrado (figura 2), tramite la creazione del cordone dunale, saranno arricchite dalle fasce vegetazionali e habitat tipici della duna, aumentando la biodiversità dell'area.







## CONTRODEDUZIONI DI DETTAGLIO AL PARERE DEL COMITATO VIA

### QUADRO PROGRAMMATICO

#### *Pianificazione regionale in ambito paesaggistico territoriale (P.P.T.R.)*

Il parere definisce il progetto *non adeguato alla pianificazione regionale P.P.T.R. e non indica opere di interventi di mitigazione sulle aree naturali protette.*

Su tale aspetto va rilevato che lo SIA ha esaminato i vincoli posti dal P.P.T.R. (solo ora approvato con delibera 176 del 16/02/2015) ed ha analizzato le componenti e le loro discipline nell'area di intervento (pag. 15 del SIA). Il risultato è la compatibilità con quanto prescritto nelle NTA del PPTR.

La mitigazione dell'intervento sull'area naturale protetta è di per sé la realizzazione dell'opera stessa, in quanto essa rappresenta un intervento di ingegneria naturalistica, che utilizza tecnologie e materiali appropriati ai caratteri del contesto (All A1, par. 6.2), in cui è compresa la realizzazione di opere che garantiranno il ripascimento naturale e la messa a dimora di specie erbacee e arbustive, atte al recupero paesaggistico dell'area in esame. Tale opera non è quindi da considerarsi come un elemento "in aggiunta" al territorio, ma è definibile come un intervento di restauro ambientale.

Il cordone dunale, dunque, è finalizzato al recupero dell'equilibrio ecosistemico e della funzionalità naturale della zona attraverso il ripristino di tipologie materiali e colori coerenti con i caratteri paesaggistici dei luoghi limitrofi, rappresentando così la mitigazione per eccellenza agli interventi di antropizzazione presenti.

#### *Piano Regionale delle Coste*

Il comitato asserisce, inoltre, che "il progetto presentato non fornisce dati significativi e indicazioni progettuali sul ruolo dell'opera nella pianificazione regionale di difesa e gestione delle coste non rispondendo nel complesso agli indirizzi di tutela".

Prima di esporre il contenuto e gli obiettivi della programmazione della Regione Puglia in materia di coste, si ricorda che gli interventi definiti con l'intervento in parola sono stati approvati dalla Autorità di Bacino della Puglia, autorità competente in materia di interventi sulla protezione delle coste, con propria nota prot. n. 243B del 25/02/2014, in cui si legge che "questa Autorità ... ritiene che gli interventi in oggetto siano .... conformi a quanto disposto dalle ... linee guida per

*la individuazione degli interventi tesi a mitigare le situazioni di maggiore criticità delle coste basse pugliesi di competenza della Autorità di Bacino della Puglia”.*

Il Piano Regionale delle Coste (PRC), approvato dalla Regione Puglia con la Delibera di Giunta Regionale n. 2273 del 13/10/2011 (G.U. n. 174 del 09/11/2011), è stato redatto nell'ambito di una collaborazione tra il Dipartimento di Ingegneria delle Acque e di Chimica (Laboratorio di Ricerca e Sperimentazione per la Difesa delle Coste) ed il Dipartimento di Architettura ed Urbanistica del Politecnico di Bari.

Il PRC è lo strumento che disciplina l'utilizzo delle aree del Demanio Marittimo, con la finalità di garantire il corretto equilibrio fra la salvaguardia degli aspetti ambientali e paesaggistici del litorale pugliese, la libera fruizione e lo sviluppo delle attività turistico ricreative.

In particolare esso fornisce le indicazioni generali circa lo stato della costa pugliese, le strutture ed infrastrutture esistenti, il grado di utilizzazione, il grado di antropizzazione, i rischi geologici e idrologici, i fenomeni di instabilità e di criticità in genere.

Nei vari elaborati prodotti sono sviluppati i seguenti temi:

- il riordino delle informazioni disponibili e delle conoscenze tecnico-scientifiche, che riguardano le dinamiche fisiche in atto sul territorio costiero;
- il quadro conoscitivo dei caratteri ambientali e delle dinamiche urbanistiche e amministrative;
- la definizione delle politiche di fruizione del litorale, evitando di promuovere lo sfruttamento turistico di alcune aree a rischio igienico - sanitario o, al contrario, l'utilizzo per scopi industriali di aree a forte vocazione turistica;
- gli strumenti normativi e regolamentari per garantire la corretta gestione del territorio e il continuo aggiornamento conoscitivo del patrimonio.

In base al quadro conoscitivo generale, che è stato definito, il Piano Regionale delle Coste ha individuato dei livelli di sensibilità ambientale e di criticità all'erosione della costa a cui sono state abbinate predeterminate tipologie di destinazione d'uso della costa in termini di concessioni demaniali. Nulla è stato indicato in termini di interventi da attuare in caso di tratti di litorale con criticità all'erosione, neanche in termini di "primi interventi attuativi".

Del resto il livello di dettaglio delle analisi effettuate nel PRC sulle dinamiche evolutive in atto sui litorali pugliesi non consente di definire delle specifiche linee di intervento, che devono invece derivare da studi meteo-marini approfonditi e specifici, riferiti all'intera unità fisiografica in cui ricade il tratto di litorale in crisi.



Il PRC, quindi, indica la politica generale da seguire nella individuazione degli interventi da adottare nei casi di criticità all'erosione, in un quadro più ampio di gestione integrata delle coste, in cui tenere in debito conto anche gli aspetti ambientali e socio-economici presenti sul territorio.

Saranno i Piani Comunali delle Coste che, partendo dalle informazioni e indirizzi generali del Piano Regionale delle Coste, dovranno fare una indagine di dettaglio dei tratti di costa di competenza specificando le aree a rischio erosione e suggerendo le eventuali azioni o le opere di intervento.

Le eventuali opere di difesa costiera da attuare lungo i litorali pugliesi devono essere coerenti con le "Linee Guida per l'individuazione di interventi tesi a mitigare le situazioni di maggiore criticità delle coste basse pugliesi", approvate con Delibera di Giunta Regionale Pugliese n. 410 del 10/06/2011. Tale documento ha recepito in toto gli "Studi propedeutici per la predisposizione del Piano Stralcio della Dinamica delle Coste", redatti dall'Autorità di Bacino e dal Dipartimento di Ingegneria delle Acque e di Chimica del Politecnico di Bari (Laboratorio di Ricerca e Sperimentazione per la Difesa delle Coste), già redattore del Piano Regionale delle Coste, con la collaborazione dell'Università del Salento, Dipartimento di Ingegneria dell'Innovazione.

L'intervento previsto in progetto è assolutamente coerente con tali Linee Guida, in cui si evidenzia che gli interventi di difesa della costa lungo la subunità fisiografica UF 2.3, "Manfredonia - Margherita di S., dovranno dimostrare l'esigenza di nuovi interventi promuovendo anche il ripristino del sistema dunale.

Nell'ottica di definire degli interventi che tenessero in debito conto tutti gli aspetti e gli elementi legati al fenomeno dell'allagamento del villaggio di Ippocampo, il Comune di Manfredonia ha stipulato un Protocollo d'Intesa con l'Autorità di Bacino della Puglia e la Regione Puglia, dal quale è scaturito uno studio generale in cui sono riportati tutti gli interventi necessari a mettere in sicurezza l'area residenziale del villaggio di Ippocampo dagli allagamenti determinati sia per effetto dell'ingressione marina, sia per esondazione dei canali e torrenti limitrofi.

Lo studio in parola, denominato "Redazione di uno studio tecnico scientifico relativo ai fenomeni di erosione del mare ed inondazioni della riviera sud di Manfredonia e per l'individuazione dei possibili rimedi", è stato redatto tramite convenzione tra Autorità di Bacino della Puglia e Dipartimento di Ingegneria delle Acque e di Chimica del Politecnico di Bari (Laboratorio di Ricerca e Sperimentazione per la Difesa delle Coste), già redattore del Piano Regionale delle Coste e già redattore degli "Studi propedeutici per la predisposizione del Piano Stralcio della Dinamica delle Coste", convertite nelle Linee Guida adottate dalla Regione Puglia.





### QUADRO PROGETTUALE

In merito alla tipologia di intervento, il Comitato asserisce che "l'intervento in esame rientra nella tipologia delle dighe a gettata in massi naturali disposte parallelamente alla linea di riva distanziate o aderenti alla costa (radenti)".

L'opera in progetto non è assolutamente riconducibile alla tipologia di difesa costiera di tipo radente, in quanto l'obiettivo di tale soluzione non è quello di opporsi semplicemente al moto ondoso incidente la costa, ma è quello di formare delle celle di calma tra la prima barriera in massi, da realizzarsi lungo l'attuale linea di riva, e la prevista duna artificiale. Lo scopo di tali aree cuscinetto è quello di attenuare l'intensità del moto ondoso incidente sul corpo dunale, favorendo inoltre il deposito dei sedimenti nelle suddette zone protette; ciò determinerà in generale un accumulo di materiale nella zona infralitorale senza tuttavia bloccare il trasporto solido longitudinale prevalente, diretto da SE verso NO, con conseguente peggioramento del trend erosivo del litorale sabbioso, posto immediatamente a Nord. Nelle zone di calma, aree attualmente non utilizzate, si formeranno accumuli di sedimenti e sarà possibile prevedere un eventuale utilizzo a scopi balneari.

Tali aree in passato erano utilizzate solo per scopi agricoli o erano costituite da zone paludose, quindi non si tratta di recuperare zone che in passato avevano una fruibilità per la balneazione, ma di creare nuove possibilità di sviluppo.

Circa lo studio rigoroso sulla dinamica dei sedimenti lungo la sub-unità, in cui ricade il litorale di Ippocampo, lo studio tecnico scientifico del Politecnico di Bari, da cui è stato stralciato l'intervento in progetto, ha ampiamente argomentato che la tendenza evolutiva in arretramento dei litorali a Nord di Margherita di Savoia deriva dal deficit sedimentario provocato dalla realizzazione del porto di Margherita di Savoia che ha intercettato i sedimenti provenienti dall'Ofanto.

Per ovviare al fenomeno erosivo innescato dalla realizzazione di questo porto, non sono state sufficienti circa 400 opere marittime di difesa, di vario tipo e configurazione, realizzate in stralci, differenti temporalmente, ed a più riprese sugli stessi tratti, anzi ogni nuovo intervento realizzato trasferiva l'andamento in arretramento del litorale alle spiagge, poste immediatamente a Nord.

Tale evidenza è stata valutata nella definizione degli interventi, proposti nello studio generale del Politecnico di Bari, in cui, infatti, sono state escluse opere di difesa di tipo trasversale, che potrebbero bloccare i pochi sedimenti presenti, movimentati dalle correnti longitudinali verso la spiaggia di Ippocampo; al contrario, lo studio prevede lo smantellamento dei 5 pennelli con configurazione ad "L", già presenti, in modo da favorire il debole trasporto solido longitudinale, diretto da SE verso NO, verso la spiaggia di Ippocampo.



Regione Puglia  
Servizio Ecologia

Uscita

Entrata

AOO\_089/946

del

13/07/2015

Dimostrare con un modello matematico di evoluzione della linea di riva l'influenza dell'opera in progetto, ossia un'opera parallela alla linea di riva ed arretrata rispetto ad essa, non trasversale e quindi non interferente con il trasporto solido longitudinale, all'interno di una sub-unità fisiografica, di circa 43 km, in cui sono state realizzate, in epoche diverse, circa 400 opere di difesa di vario tipo e configurazione, non è stato neanche tentato nello studio del Politecnico di Bari in quanto è assolutamente inaffidabile simulare un intervento così limitato, inserito in un dominio così ampio, con le condizioni al contorno indefinite di cui sopra (opere di difesa esistenti e passate).

Il progetto presentato non fornisce dati significativi e indicazioni progettuali su:

- a) alternative progettuali.....
- b) Funzionalità idraulica.....

Circa la valutazione delle alternative progettuali, nelle integrazioni allo Studio di Impatto Ambientale di novembre 2014 (elab. A9.6), sono state riportate le considerazioni che hanno portato i progettisti ad escludere soluzioni differenti rispetto a quella proposta nello studio approvato dall'Autorità di Bacino.

In particolare per quanto riguarda il ripristino di un sistema costituito da una difesa radente massiccia nell'attuale posizione delle gabbionate, avrebbe determinato un sensibile irrigidimento del tratto costiero di intervento, che, in base ai fenomeni morfodinamici in atto lungo la costa in esame (cfr. elab. A4\_Studio Meteomarina), avrebbe comportato un'accelerazione del processo erosivo del litorale sabbioso posto a Nord, in corrispondenza del villaggio di Ippocampo.

Analoghe motivazioni hanno condotto ad escludere il ricorso ad opere di tipo trasversale, realizzando un'ulteriore serie di pennelli oltre i 5 con configurazione ad "L" già presenti; queste opere, infatti, intercettando il debole trasporto solido longitudinale da SE verso NO, avrebbero ulteriormente messo in crisi la spiaggia di Ippocampo.

È stata valutata, anche, l'ipotesi di adottare delle barriere frangiflutti distaccate dalla costa, di tipo emerso o sommerso. Fermo restando le stesse problematiche che tali opere determinerebbero sul litorale posto sottoflutto rispetto al verso prevalente del trasporto solido longitudinale, tali opere non sono assolutamente citate tra le soluzioni possibili di cui alle richiamate Linee Guida.

Del resto è stato ampiamente evidenziato, sia nel Piano Regionale delle Coste, sia nelle citate Linee Guida, che nella sub-unità che va dal porto di Margherita di Savoia fino al porto di Manfredonia, non sono state sufficienti le circa 400 opere marittime di difesa, di vario tipo e configurazione, ad arrestare il trend erosivo in atto, anzi ogni nuovo intervento trasferiva l'andamento in arretramento del litorale alle spiagge, poste immedia



Allo stato attuale il monitoraggio effettuato sul livello medio mare nel Mare Adriatico indica una tendenza in aumento, che, se confermata nei prossimi anni, renderebbe chiaramente inefficaci tale tipo di opere. Già nello Studio Meteorologico allegato al progetto definitivo (cfr. elab. A4), è stato evidenziato il trend in aumento riferito ai dati fino al 2010 (figura 3.1.5.7, pag. 101). In base all'aggiornamento dei suddetti dati di livello medio mare, si evince che tale tendenza, dopo un leggero calo avvenuto immediatamente dopo il 2010, sta continuando a salire.

La soluzione di creare un ripascimento artificiale in sabbia è stata esclusa perché, per preservare adeguatamente i sedimenti riversati, sarebbe stato necessario realizzare piccole celle chiuse, costituite da corti pennelli trasversali semisommersi in massi ciclopici, oltre che barriere sommerse di protezione al piede del ripascimento. Tale soluzione risulta molto complessa e dispendiosa, oltre che rischiosa, in quanto non è assicurata nel tempo la conservazione del materiale sedimentario riversato.

Nella stessa definizione della struttura del corpo dunale è stata valutata l'ipotesi di realizzarlo completamente in materiale incoerente misto, di riporto, e prelevato in sito, senza la protezione sul lato mare della mantellata in massi naturali, così come previsto nel presente progetto definitivo. A tale proposito bisogna segnalare che, a seguito dei problemi di tracimazione del moto ondoso, legati alla distruzione delle gabbionate, i proprietari dei terreni agricoli prospicienti la costa provvidero autonomamente ad erigere alcuni argini in terra e pietrame, senza tuttavia sortire alcun beneficio perché l'intensità delle onde ha repentinamente distrutto tali barriere, delle quali ora esistono ormai solo pochi resti.

Per lo stesso motivo non sono state considerate neanche le opere di ingegneria naturalistica, sia come opere indipendenti, sia come opere a protezione di un eventuale sistema dunale in materiale incoerente (sabbia) senza rivestimento in massi, in quanto si sarebbe ripetera l'esperienza negativa avutasi con il sistema di difesa in gabbionate.

Per quanto riguarda la funzionalità idraulica dell'intervento, è vero che per risolvere completamente i problemi di allagamento del villaggio di Ippocampo sarà necessario realizzare altre opere, che riguardano le esondazioni dei canali Cervaro e Carapelle, ma, per quanto riguarda il fenomeno dell'ingressione marina, che attualmente rappresenta la causa più frequente dei fenomeni di allagamento, la realizzazione della duna è essenziale ed efficace, come hanno dimostrato le modellazioni matematiche effettuate (All. A3 e segg.).

Nelle simulazioni, relative al solo effetto delle mareggiate, con e senza la duna artificiale, infatti, si mostra come la zona abitata rimanga protetta dagli effetti della mareggiata, restando



interessate dagli allagamenti solo le arce incolte contermini. Queste ultime, tra l'altro, si allagano per l'ingresso di acqua dal canale Ippocampo e dal canale Peluso.

### **QUADRO AMBIENTALE**

Il parere del comitato sostiene che *"il progetto non fornisce dati significativi e documentazione progettuale su monitoraggio dei parametri ambientale dell'area di intervento"*.

Il monitoraggio dello stato di fatto è riportato nell'allegato A8 "Studio degli aspetti vegetazionali e habitat presenti nell'area di intervento". Il progetto comprende anche un'attenta analisi dello stato dei luoghi con elaborato cartografico di uso del suolo, appositamente rilevata (Progetto definitivo - Interventi di naturalizzazione), che mette in luce lo stato di degrado (figura 2) dell'area, direttamente interessata dall'intervento di realizzazione del cordone dunale.

L'intervento, peraltro, va a ricostituire un elemento assente nelle zone adiacenti, perché totalmente eliminato per far posto alle attività balneari (figura 3). Pur facendo riferimento, l'osservazione VIA, sempre al piano di monitoraggio, l'intervento si può definire un vero e proprio intervento di **restauro ambientale** in cui si vanno a ricostituire habitat dunali e retrodunali, che possono avere solo un **effetto positivo** sulle componenti floristiche e faunistiche a favore dell'aumento della biodiversità.




Figura 2 - zona interessata dalla realizzazione del cordone dunale





Figura 3 – zona subito a nord dell'area di intervento dove le dune sono state totalmente spianate



Il parere del Comitato fa rilevare che *“il progetto non fornisce dati significativi e documentazione progettuale su: impatto paesaggistico ed in particolare documentazione di rendering .....e impatto visivo dai principali punti di vista”* – la documentazione è riportata nell'allegato A9.5 *“Relazione paesaggistica”* - La stessa potrebbe non risultare esaustiva, ma non è assente. Si sostiene ancora che *“L'opera non è aderente ai criteri di tutela naturalistica ..... non chiarisce impatto sulle componenti naturalistiche nel medio lungo termine”* . Tali valutazioni sono riportate in maniera sintetica nelle valutazioni di incidenza, come peraltro attestato dallo stesso Comitato, e, in modo puntuale, nell'allegato A8 *“Studio degli aspetti vegetazionali e habitat presenti nell'area di intervento”* e allegati grafici A8.1.

In merito alla valutazione per cui l'intervento prevede la esecuzione di *“ un'opera invasiva che limita la destinazione dei luoghi .....impediscono la vista del mare dalla quota del piano campagna... impedirà l'accesso diretto al mare ....”* si ricorda che trattasi di ricostruzione di una duna, che solo alcuni anni orsono si sviluppava tra la foce del canale Pcluso e il canale Ippocampo. L'immagine della fig. 1 della presente nota, estratta dal sito di Google Maps, riporta una ripresa panoramica del 2009 da cui è possibile dedurre lo stato dei luoghi prima dell'evento meteo marino del 2010, che portò alla distruzione della duna esistente. Da tale immagine è evidente non solo la presenza della duna e la sua consistenza, ma, soprattutto, lo stato dei luoghi delle aree retrostanti,



che risultavano ben sistemate e coltivate. In via incidentale si fa rilevare che la duna preesistente, come una qualunque duna, se da un lato tende a proteggere i territori retrostanti dalle azioni degli eventi meteorologici rilevanti, dall'altro, in effetti, toglie la visuale della linea di costa dai terreni retrostanti. Tale duna rappresenta una parzializzazione al godimento della vista del mare, ma tale era la situazione prima della distruzione della duna stessa e tale è la situazione di qualsiasi sito costiero caratterizzato da tale morfologia. Si ricorda che i cordoni dunali naturali raggiungono anche i 4-5 metri di altezza: se nella spiaggia adiacente alla zona d'intervento (figura 4) non avessero spianato le dune, nel villaggio dalla quota del piano di campagna non si vedrebbe il mare!

Anche per quanto concerne l'accesso diretto al mare una duna naturale o artificiale costituisce una limitazione all'accesso. E' da tenere presente che già in passato la duna costituiva un impedimento all'accesso diretto, così come per ogni duna naturale, e che tale limite può essere superato attraverso la creazione di percorsi obbligati preferenziali da realizzare anche nelle successive fasi (rampe, percorsi pedonali piste ciclabili ...). Fino a oggi l'accesso al mare non c'è stato e la passerella di raggiungimento della duna prevista dal progetto generale (ed eventualmente in questa sede, se imprescindibile, da recepire quale prescrizione), ne potrà permettere invece l'accesso con possibilità di passeggiare sulla massicciata e sdraiarsi. E' evidente che l'accesso, dal punto di vista della balneazione, rimane per le spiagge adiacenti, come avviene oggi.

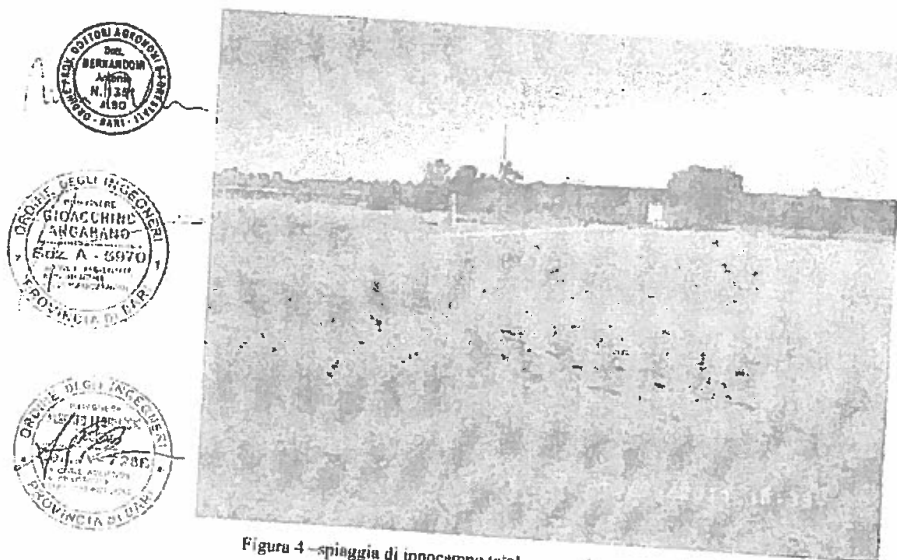


Figura 4 - spiaggia di Ippocampo totalmente spianata con distruzione della duna

Relativamente all'impatto ambientale il Comitato ritiene che il progetto:

*"è finalizzato a interventi limitati e non adeguatamente inseriti in un quadro di azione che permette di ottenere la risoluzione definitiva delle problematiche ..."* L'intervento ha un'azione strategica che può interessare la costa per un più ampio margine, in quanto si può considerare l'inizio di una strategia di ricostituzione dunale, che dovrebbe espandersi anche alle aree limitrofe e ridurre il degrado attualmente presente.

*"rappresenta un intervento 'singolare' per la difesa costiera, oggettivamente non ripetibile nella zona, e non costituisce un intervento preliminare ad un'azione strategica che possa interessare la costa in un più ampio margine. Interferenze nel medio e lungo termine con le aree di costa limitrofe..."* In merito alla asserita "singolarità" dell'intervento si ritiene che si tratta di un intervento pilota di **restauro ambientale** e che esso ha l'importante funzione di mettere in connessione da un punto di vista ecologico le zone sabbiose a nord e a sud tramite gli importanti microhabitat, che la duna andrà a creare. **Attualmente non esiste connessione lungo la costa tra le zone nord e sud.**

In merito all'asserto secondo cui con gli interventi non si ottiene la *"riduzione delle aree inondabili"* giova richiamare i risultati dei modelli di simulazione in assenza dell'opera (allegato A3 paragrafo 3.4 e A3.5) e in presenza della difesa dunale (allegato A3 paragrafo 3.5 e A3.10). La consultazione della documentazione consente di osservare che l'intera area abitata, soggetta ad allagamenti, peraltro sempre più frequenti, risulterà protetta da questi e le aree inondate saranno solo quelle incolte ove, peraltro, il progetto generale prevede la realizzazione di una area umida con presenza di salicornieto, il cui habitat richiede proprio la periodica ingressione marina.

Circa gli effetti indotti dalla realizzazione degli interventi in progetto, secondo il Comitato, l'intervento: *"influenza significativamente le aree naturali protette ricadenti nel SIC. "Zone umide della Capitanata", e nella Z.P.S., "Paludi presso il Golfo di Manfredonia".* Come da relazione, già indicata in precedenza (Progetto definitivo – Interventi di naturalizzazione), in cui si evidenzia lo stato dei luoghi, la ricostituzione dunale influenza significativamente le aree naturali protette ricadenti nel SIC. *"Zone umide della Capitanata"*; e nella Z.P.S., *"Paludi presso il Golfo di Manfredonia"* in modo estremamente positivo come evidenziato (si spera) dalla Valutazione di Incidenza: Oltre alla già ribadita importanza della costituzione del cordone dunale a favore



dell'aumento della biodiversità, sono infatti previsti interventi a favore di specie avifaunistiche di particolare importanza conservazionistica (All A1, par. 6.2).

Si osserva ancora: "per le grandi dimensioni, modifica irreversibilmente l'assetto paesaggistico "spezzando" la continuità del paesaggio lungo la linea di costa e impedendo la vista panoramica dal villaggio e dalla stessa spiaggia (effetto "bunker"), limitandone e vincolandone la fruizione e l'uso pubblico". E' già stato ampiamente giustificato l'aspetto paesaggistico, ma appare singolare l'idea che la presenza di un cordone dunale crei un "effetto bunker", atteso che esso non è rilevato in altri siti ritenuti naturali (Lidi di Torre Canne, istmo di Lesina, ecc.). Anche la fruizione e l'uso pubblico non è limitato, come invece lo è oggi.

"degrada irreversibilmente la componente naturalistica della spiaggia". Come già detto e dettagliatamente descritto nell'All. A4, la situazione attuale è di assoluto degrado della spiaggia: oggi è quasi del tutto sparita e non è fruibile. Si riportano di seguito alcune immagini estratte dalla relazione citata.




Figura 1.1.6 – Relitti delle gabbionate lungo il litorale immediatamente a Sud di Ippocampo.



Figura 1.1.7- Relitti delle gabbionate alla foce della laguna a Sud di Ippocampo.






Figura 1.1.8 – Ingressione marina lungo il litorale immediatamente a Sud di Ippocampo.



Figura 1.1.9 – Massi spostati dalla violenza delle mareggiate.




Figura 1.1.10 – Breccia provocata dalla tracimazione dell'acqua marina, lungo un sentiero agricolo interno.




Figura 1.1.11 – Resti degli argini in terra realizzati lungo il litorale a Sud di Ippocampo.

"non prevede interventi di mitigazione ambientale". La creazione del cordone dunale con tutte le componenti vegetali che dalla sommità scendono al retroduna sono la mitigazione all'intervento di realizzazione della massicciata fronte mare, oltre alla realizzazione di interventi per l'avifauna all'interno della laguna suddetti.



### CONCLUSIONI

Per quanto sopra esposto si ritiene che il parere espresso dal Comitato tecnico debba essere riformato alla luce delle presenti osservazioni e considerazioni. Si da atto che nella procedura di valutazione vi possa essere stata una mancanza di chiarezza che sarebbe potuta e potrebbe essere superata con integrazioni documentali.

Sicuramente il parere dovrà essere riformato per la parte del terzo paragrafo del punto 3 del parere (quadro progettuale) ove il Comitato definisce: *l'intervento in esame rientra nella tipologia delle dighe a gettata in massi naturali disposte parallelamente alla linea di riva distanziate o aderenti alla costa (radenti).* L'opera in progetto non è assolutamente riconducibile a tale tipo di intervento, in quanto non è né distanziata né aderente alla costa ma è una difesa arretrata mediamente di 15 m dalla linea di riva, è un cordone dunale protetto verso mare da massicciata, in cui si prevede il ripascimento naturale della duna e la messa a dimora di specie erbacee e arbustive tipiche degli ambienti duna.

Per il Gruppo di Progettazione


Prof. Ing. Alberto Ferruccio PICCINNI (ARKE' Ingegneria s.r.l.)

Dott. Ing. Gioacchino ANGARANO (ARKE' Ingegneria s.r.l.)

Dott. Agr. Antonio BERNARDONI (KEPOS Studio Associato)



All. 4



# Presidenza del Consiglio dei Ministri

**Dipartimento per il Coordinamento Amministrativo**  
 Ufficio per la concertazione amministrativa e il monitoraggio  
 Servizio per la concertazione amministrativa e il monitoraggio in materia di territorio, ambiente e immigrazione

Presidenza del Consiglio dei Ministri  
 DICA 0029445 P-4.8.2.8  
 del 11/11/2015



12679125

REGIONE PUGLIA  
 AREA POLITICHE PER LA RIQUALIFICAZIONE,  
 LA TUTELA E LA SICUREZZA AMBIENTALE E  
 PER L'ATTUAZIONE DELLE OPERE PUBBLICHE  
 SERVIZIO ECOLOGIA  
 Via delle Magnolie, 8 – 70026 MODUGNO (BA)  
[servizio.ecologia@pec.rupar.puglia.it](mailto:servizio.ecologia@pec.rupar.puglia.it);

PROVINCIA DI FOGGIA  
[protocollo@cert.provincia.foggia.it](mailto:protocollo@cert.provincia.foggia.it);

COMUNE DI MANFREDONIA  
[urbanistica@comunemanfredonia.legalmail.it](mailto:urbanistica@comunemanfredonia.legalmail.it);  
[assessore.clemente@comunemanfredonia.fg.it](mailto:assessore.clemente@comunemanfredonia.fg.it);

MIBACT – Direzione Regionale per i Beni  
 Culturali e Paesaggistici della Puglia  
[mbac-sr-pug@mailcert.beniculturali.it](mailto:mbac-sr-pug@mailcert.beniculturali.it);

MIBACT – Soprintendenza per i Beni Architettonici  
 e Paesaggistici per le Province di Bari, BAT e Foggia  
[mbac-sbcap-ba@mailcert.beniculturali.it](mailto:mbac-sbcap-ba@mailcert.beniculturali.it);

MIBACT – Soprintendenza  
 Beni Archeologici della Puglia  
[mbac-sar-pug@mailcert.beniculturali.it](mailto:mbac-sar-pug@mailcert.beniculturali.it);

AUTORITA' DI BACINO DELLA PUGLIA  
[segreteria@pec.adb.puglia.it](mailto:segreteria@pec.adb.puglia.it);

ARPA PUGLIA  
[dir.generale.arpapuglia@pec.rupar.puglia.it](mailto:dir.generale.arpapuglia@pec.rupar.puglia.it);

AGENZIA DEL DEMANIO  
[dre\\_PugliaBasilicata@pec.agenziademanio.it](mailto:dre_PugliaBasilicata@pec.agenziademanio.it);

CAPITANERIA DI PORTO DI MANFREDONIA  
[cp-manfredonia@pec.mit.gov.it](mailto:cp-manfredonia@pec.mit.gov.it);



# Presidenza del Consiglio dei Ministri

Dipartimento per il Coordinamento Amministrativo

Ufficio per la concertazione amministrativa e il monitoraggio

Servizio per la concertazione amministrativa e il monitoraggio in materia di territorio, ambiente e immigrazione

**OGGETTO:** L. 241/1990 e smi, D.Lgs. 152/2006 e smi, L.R. 11/2001 e smi, L.R. 18/2012. Procedura di Valutazione di Impatto Ambientale e Valutazione di Incidenza – “Ricostruzione duna in località Ippocampo” Manfredonia (FG). Proponente: Comune di Manfredonia (FG). Istanza di rimessione al Consiglio dei Ministri ai sensi dell’art. 14 quater – comma 3 della legge 7 agosto 1990, n. 241. – **Invio delibera**

Si fa riferimento alla nota Prot. n. AOO\_89 del 4 settembre 2015, Prot. 11912, pervenuta a questo Dipartimento per il Coordinamento Amministrativo via PEC nella medesima data, dalla Regione Puglia – Servizio Ecologia con la quale la questione in oggetto è stata rimessa alla deliberazione del Consiglio dei Ministri.

Al riguardo, si rende noto che il Consiglio dei Ministri, nella seduta del 6 novembre 2015, ha deliberato di prendere atto dell’avvenuto superamento del dissenso, in merito al progetto concernente la ricostruzione di una duna in località Ippocampo nel Comune di Manfredonia (FG), nell’ambito del procedimento coordinato di Valutazione di Impatto Ambientale (VIA) e Valutazione di Incidenza (VINCA), proposto dal Comune di Manfredonia, nel rispetto delle prescrizioni indicate nella riunione istruttoria, nonché di quelle impartite dalle competenti amministrazioni in conferenza di servizi, e, di conseguenza, di non procedere all’esame della questione.

Si trasmette, per il seguito di competenza, la copia conforme della delibera del Consiglio dei Ministri.

IL CAPO DIPARTIMENTO VICARIO



3563

# Presidenza del Consiglio dei Ministri

## IL CONSIGLIO DEI MINISTRI

### NELLA RIUNIONE DEL

6 NOVEMBRE 2015

**VISTA** la legge 23 agosto 1988, n. 400, recante disciplina dell'attività di Governo e ordinamento della Presidenza del Consiglio dei Ministri;

**VISTO** il decreto legislativo 30 luglio 1999, n. 303, recante ordinamento della Presidenza del Consiglio dei Ministri a norma dell'art. 11 della legge 15 marzo 1997, n. 59;

**VISTA** la legge 7 agosto 1990, n. 241 recante nuove norme in materia di procedimento amministrativo e di diritto di accesso ai documenti amministrativi e in particolare l'art. 14-*quater*, comma 3, della stessa legge;

**VISTA** la nota del 4 settembre 2015, con la quale la Regione Puglia, per il progetto concernente la ricostruzione di una duna in località Ippocampo nel Comune di Manfredonia (FG), nell'ambito del procedimento coordinato di Valutazione di Impatto Ambientale (VIA) e Valutazione di Incidenza (VINCA), proposto dal Comune di Manfredonia, ha chiesto la rimessione al Consiglio dei Ministri per il dissenso espresso dalla Regione Puglia -Servizio Ecologia, sulla scorta del parere del Comitato Regionale VIA Puglia e da Arpa Puglia;

**CONSIDERATO** che nella citata conferenza di servizi risultano acquisiti i pareri favorevoli con prescrizioni del Comune di Manfredonia, della Provincia di Foggia, del MIBACT -Segretariato Regionale per le belle arti e il paesaggio della Puglia, sui pareri resi dalla Soprintendenza Belle Arti e Paesaggio per le Province di Bari, BAT e Foggia, dalla Soprintendenza per i beni Archeologici Puglia, dall'Autorità di Bacino della Puglia, dalla Capitaneria di Porto di Manfredonia, dal Provveditorato Interregionale OO.PP. Sede Coordinata di Bari e dall'Agenzia del Demanio della Puglia;

**VISTO** il verbale della riunione di coordinamento istruttorio tenutasi il 13 ottobre 2015, presso il Dipartimento per il Coordinamento Amministrativo della Presidenza del Consiglio dei ministri per proseguire l'esame dei documenti e delle problematiche emerse in sede locale;

**CONSIDERATO** in particolare che, in sede di riunione istruttorie, sono state esaminate le prescrizioni fornite dal Comitato VIA della Regione Puglia in conferenza di servizi consistenti nella "realizzazione dell'opera dunale lungo la strada vicinale con un arretramento di circa 100 metri dall'attuale linea di costa, al fine di lasciare libera la spiaggia alla fruizione ed inserire l'opera vicino all'area urbanizzata, dimensione più contenute delle dune, h. 2 metri circa, L 15/20 metri circa, bonifica dei pennelli esistenti";

FIGMA 2015-10/28 SPA COD. 011UXC0010



COPIA CONFORME





COPIA CONFERMATA

## *Presidenza del Consiglio dei Ministri*

**CONSIDERATO** che il Comune di Manfredonia, nell'ambito della medesima riunione di coordinamento istruttorio, nel recepire le criticità formulate dal citato organo tecnico della Regione già evidenziate nel corso del procedimento, ha avanzato una proposta migliorativa sotto il profilo tecnico ambientale rispetto alla soluzione progettuale discussa in Comitato che "prevede un ulteriore spostamento verso monte dell'opera di difesa lungo la strada esistente a tergo della spiaggia, l'abbassamento rispetto al l.m. a 2,5 m. (e mediamente di 2,0 m dal piano campagna al piede dell'opera), l'introduzione di un andamento non rettilineo dell'opera e l'intasamento degli interstizi dei massi costituenti il paramento di protezione con il successivo inerbimento";

**CONSIDERATO** pertanto che il Comune di Manfredonia ha dichiarato di accogliere le prescrizioni impartite dal Comitato VIA Regionale sopra riportate, assumendo l'impegno a realizzare l'opera utilizzando materiale naturale, precisando altresì, circa i rilievi formulati da ARPA, di ottemperare a tutte le prescrizioni che saranno recepite nel provvedimento definitivo da porsi a carico del direttore dei lavori e del RUP (Responsabile Unico del Procedimento);

**VISTA** la nota del 13 ottobre 2015 di ARPA Puglia, assente nella predetta riunione di coordinamento, pervenuta dopo la chiusura della riunione stessa, nella quale sono state fornite le motivazioni del dissenso, nonché le prescrizioni utili ai fini dell'assenso;

**VISTA** la nota del 15 ottobre 2015 con la quale il Comune di Manfredonia ha dichiarato di accogliere le prescrizioni fornite da ARPA Puglia;

**RITENUTO** pertanto che il dissenso emerso in conferenza di servizi è da intendersi superato in considerazione dell'intervenuto accoglimento delle prescrizioni allo scopo impartite dalla Regione Puglia e da ARPA Puglia;

**VISTA** la relazione prot. n. 1009 del 23 ottobre 2015 del Dipartimento per il coordinamento amministrativo della Presidenza del Consiglio dei Ministri;

### **DELIBERA:**

di prendere atto dell'avvenuto superamento del dissenso, in merito al progetto concernente la ricostruzione di una duna in località Ippocampo nel Comune di Manfredonia (FG), nell'ambito del procedimento coordinato di Valutazione di Impatto Ambientale (VIA) e Valutazione di Incidenza (VINCA), proposto dal Comune di Manfredonia, nel rispetto delle prescrizioni sopra richiamate, nonché di quelle impartite dalle competenti amministrazioni in conferenza di servizi, e, di conseguenza, di non procedere all'esame della questione.

Roma, 6 novembre 2015

**IL PRESIDENTE  
DEL CONSIGLIO DEI MINISTRI**

DICA-0027056-P-15/10/2015 - ISTRUTTORIE EX LEGGE 241/9...

ALL. (4)

F.P.

**Oggetto:** DICA-0027056-P-15/10/2015 - ISTRUTTORIE EX LEGGE 241/90 ART. 14 QUATER - REGIONE PUGLIA - Procedura di Valutazione di Impatto Ambientale e Valutazione di Incidenza – “Ricostruzione duna in località Ippocampo” Manfredonia (FG).  
**Proponente:** Comune di Manfredonia (FG). Istanza di remissione al Consiglio dei ministri ai sensi dell’articolo 14 quater comma 3 della legge 7 agosto 1990, n. 241. Invio verbale#12483811#

**Mittente:** ufcam.dica@pec.governo.it

**Data:** 15/10/2015 13:38

**A:** servizio.ecologia@pec.rupar.puglia.it

Si trasmette come file allegato a questa e-mail il documento e gli eventuali allegati.

Registro: DICA

Numero di protocollo: 27056

Data protocollazione: 15/10/2015

Segnatura: DICA-0027056-P-15/10/2015

— Allegati: —

DPAScan0000.PDF

274 KB

Regione Puglia  
Servizio Ecologia

Uscita \_\_\_\_\_ Entrata \_\_\_\_\_

AOO\_089/ 14130 del 16/10/15


via - v m ca  
Angelino  
7



# Presidenza del Consiglio dei Ministri

Dipartimento per il Coordinamento Amministrativo  
Ufficio per la concertazione amministrativa e il monitoraggio  
Servizio per la concertazione amministrativa e il monitoraggio in materia di territorio, ambiente e immigrazione

Presidenza del Consiglio dei Ministri  
DICA 0027056 P-4.8.2.8  
del 15/10/2015



12463811

REGIONE PUGLIA  
AREA POLITICHE PER LA RIQUALIFICAZIONE,  
LA TUTELA E LA SICUREZZA AMBIENTALE E  
PER L'ATTUAZIONE DELLE OPERE PUBBLICHE  
SERVIZIO ECOLOGIA  
Via delle Magnolie, 8 - 70026 MODUGNO (BA)  
[servizio.ecologia@pec.rupar.puglia.it](mailto:servizio.ecologia@pec.rupar.puglia.it);

PROVINCIA DI FOGGIA  
[protocollo@cert.provincia.foggia.it](mailto:protocollo@cert.provincia.foggia.it);

COMUNE DI MANFREDONIA  
[urbanistica@comunemanfredonia.legalmail.it](mailto:urbanistica@comunemanfredonia.legalmail.it);  
[assessore.clemente@comunemanfredonia.fg.it](mailto:assessore.clemente@comunemanfredonia.fg.it);

MIBACT - Direzione Regionale per i Beni  
Culturali e Paesaggistici della Puglia  
[mbac-sr-pug@mailcert.beniculturali.it](mailto:mbac-sr-pug@mailcert.beniculturali.it);

MIBACT - Soprintendenza per i Beni Architettonici  
e Paesaggistici per le Province di Bari, BAT e Foggia  
[mbac-sheap-ba@mailcert.beniculturali.it](mailto:mbac-sheap-ba@mailcert.beniculturali.it);

MIBACT - Soprintendenza  
Beni Archeologici della Puglia  
[mbac-sar-pug@mailcert.beniculturali.it](mailto:mbac-sar-pug@mailcert.beniculturali.it);

AUTORITA' DI BACINO DELLA PUGLIA  
[segreteria@pec.adb.puglia.it](mailto:segreteria@pec.adb.puglia.it);

ARPA PUGLIA  
[dir.generale.arpa.puglia@pec.rupar.puglia.it](mailto:dir.generale.arpa.puglia@pec.rupar.puglia.it);

AGENZIA DEL DEMANIO  
[dire\\_puglia@basilicata@pec.agenziademanio.it](mailto:dire_puglia@basilicata@pec.agenziademanio.it);

CAPITANERIA DI PORTO DI MANFREDONIA  
[cp-manfredonia@pec.mit.gov.it](mailto:cp-manfredonia@pec.mit.gov.it);



# *Presidenza del Consiglio dei Ministri*

**Dipartimento per il Coordinamento Amministrativo**

*Ufficio per la concertazione amministrativa e il monitoraggio*

*Servizio per la concertazione amministrativa e il monitoraggio in materia di territorio, ambiente e immigrazione*

**OGGETTO:** L. 241/1990 e smi, D.L.gs. 152/2006 e smi, L.R. 11/2001 e smi, L.R. 18/2012. Procedura di Valutazione di Impatto Ambientale e Valutazione di Incidenza – “Ricostruzione duna in località Ippocampo” Manfredonia (FG). Proponente: Comune di Manfredonia (FG). Istanza di rimessione al Consiglio dei Ministri ai sensi dell’art. 14 quater – comma 3 della legge 7 agosto 1990, n. 241 – **Invio verbale**

Si trasmette, per opportuna conoscenza, il testo del verbale della riunione istruttoria del 13 ottobre 2015, tenutasi presso questo Dipartimento per il Coordinamento Amministrativo.

IL CAPO DIPARTIMENTO VICARIO  
(Cons. Anna Gargano)



## *Presidenza del Consiglio dei Ministri*

### DIPARTIMENTO PER IL COORDINAMENTO AMMINISTRATIVO

OGGETTO: Regione Puglia. Conferenza di servizi in merito alla Procedura di Valutazione di Impatto Ambientale e Valutazione di Incidenza – “Ricostruzione duna in località Ippocampo” Manfredonia (FG). Rimessione al Consiglio dei Ministri ex art. 14 quater, co. 3, legge n. 241/90.  
Proponente: Comune di Manfredonia.

#### **Resoconto della riunione di coordinamento del 13 ottobre 2015**

La questione, sottoposta dalla Regione Puglia, con nota del 4 settembre 2015, riguarda il progetto presentato dal Comune di Manfredonia, concernente la richiesta di “Ricostruzione duna in località Ippocampo” Manfredonia (FG), nell’ambito del procedimento coordinato di Valutazione di Impatto Ambientale (VIA) e Valutazione di Incidenza (VINCA).

La Regione, in qualità di amministrazione procedente, ha indetto una Conferenza di Servizi che si è svolta in tre sedute: 30 giugno 2014, 21 aprile 2015 e 13 luglio 2015 e si è conclusa con il dissenso della medesima Regione Puglia -Servizio Ecologia e di ARPA Puglia.

In merito a tale progetto, tenuto conto del parere negativo espresso dalle amministrazioni sopra citate, è stata chiesta la deliberazione del Consiglio dei Ministri, per la conclusione del relativo procedimento, ai sensi dell’ art. 14 quater, comma 3, della l. n. 241/90.

Dagli atti acquisiti dal Dipartimento per il Coordinamento Amministrativo e dai relativi pareri espressi dalle Amministrazioni rappresentate, si rileva quanto segue:

#### **AMMINISTRAZIONI FAVOREVOLI CON PRESCRIZIONI:**

Comune di Manfredonia, Provincia di Foggia, MIBACT -Dir Puglia, SBAP BA, BAT e FG, SBA Puglia, Autorità di Bacino della Puglia, Capitaneria di Porto di Manfredonia, Provveditorato Interregionale OO.PP. Sede Coordinata di Bari, Agenzia del Demanio della Puglia.



## *Presidenza del Consiglio dei Ministri*

### DIPARTIMENTO PER IL COORDINAMENTO AMMINISTRATIVO

#### **AMMINISTRAZIONI SFAVOREVOLI:**

Regione Puglia -Servizio Ecologia, sulla scorta del parere del Comitato Regionale VIA Puglia e Arpa Puglia (Dir. Scient. e Dipartimento Provinciale di Foggia).

Ai sensi della citata legge n. 241/90, prima di inviare gli atti per la deliberazione da parte del Consiglio dei ministri, è indetta l'odierna riunione di coordinamento istruttorio, per proseguire l'esame dei documenti e delle problematiche emerse in sede locale.

Hanno partecipato alla odierna riunione: **Regione Puglia:** Avv. Francesco De Bello, Ing. Giuseppe Angelini, Dott. Fausto Pizzolante; **Comune di Manfredonia:** Ass. Elisabetta Palumbo, Arch. Matteo Clemente, Ing. Alberto F. Piccinni, Arch. Ciro Antonio Salvemini.

Sono assenti: **Provincia di Foggia, MIBACT – Segretariato Regionale della Puglia, SBAP BA, BAT e FG, SBA Puglia, ARPA Puglia Direzione Generale, Provveditorato Interregionale OO.PP. Sede Coordinata di Bari, Agenzia del Demanio della Puglia.**

Presiede la riunione, il Cons. Anna Gargano, per la Presidenza del Consiglio: la dott.ssa Letizia Di Martino, la dott.ssa Paola Aloisio e la sig.ra Antonella Varlotta.

In apertura dei lavori la Presidenza del Consiglio informa i presenti delle note fatte pervenire da alcune delle Amministrazioni assenti e precisamente dall'Autorità di Bacino della Puglia e dalla Capitaneria di Porto di Manfredonia.

Viene data la parola alle Amministrazioni presenti in riunione.

In particolare vengono esaminate le prescrizioni fornite dal Comitato Regionale VIA inserite nel verbale della conferenza di servizi del 21 aprile 2015, che di seguito si riportano:

- la realizzazione dell'opera "dunale" lungo la strada vicinale con un arretramento di circa 100 metri dall'attuale linea di costa, al fine di lasciare libera la spiaggia alla fruizione ed inserire l'opera vicino all'area urbanizzata;



## *Presidenza del Consiglio dei Ministri*

### DIPARTIMENTO PER IL COORDINAMENTO AMMINISTRATIVO

- dimensione più contenute delle dune (h. 2 metri circa, L 15/20 metri circa);
- la bonifica dei pennelli esistenti.

Il medesimo Comitato in data 18 giugno 2015, a seguito della presentazione di diversa soluzione progettuale da parte del Comune, ha riconfermato il parere espresso il 21 aprile 2015 ritenendo che la documentazione integrativa non fornisce "elementi progettuali utili a superare le criticità evidenziate".

Il Comune, preso atto della conferma del parere sfavorevole da parte del suddetto Comitato, avanza in sede odierna una proposta migliorativa sotto il profilo tecnico ambientale rispetto alla soluzione progettuale discussa in Comitato nel giugno scorso e recepisce, superandole, le criticità formulate dal citato organo tecnico.

In particolare prevede un ulteriore spostamento verso monte dell'opera di difesa lungo la strada esistente a tergo della spiaggia, l'abbassamento rispetto al l.m.m. a 2,5 m (e mediamente di 2,0 m dal piano campagna al piede dell'opera), la introduzione di un andamento non rettilineo dell'opera e l'intasamento degli interstizi dei massi costituenti il paramento di protezione con il successivo inerbimento.

Circa i rilievi formulati da ARPA, il Comune proponente in fase esecutiva si impegna ad ottemperare a tutte le prescrizioni che saranno recepite nel provvedimento definitivo da porsi a carico del direttore dei lavori e del RUP, ritenendo di aver corrisposto ai rilievi di carattere generale circa le migliori tecniche di intervento con le controdeduzioni già formulate al parere del Comitato Regionale unitamente a quanto oggi proposto.

In merito alla proposta di valutare una soluzione progettuale con una duna ricostruita a tratti sfalzati che comunque garantisca la protezione dal mare, come proposto dal Comitato VIA nella citata riunione del 21 aprile 2015, il Comune illustra i risultati di modellazioni matematiche rappresentative anche di questa soluzione evidenziando la non idoneità della stessa al raggiungimento dell'obiettivo. Il Comune si impegna a realizzare l'opera utilizzando materiali naturali.



## *Presidenza del Consiglio dei Ministri*

### DIPARTIMENTO PER IL COORDINAMENTO AMMINISTRATIVO

In definitiva il Comune di Manfredonia accoglie le prescrizioni impartite il 21 aprile 2015 dal Comitato VIA Regionale sopra riportate e assume l'impegno ad utilizzare materiale naturale come sopra indicato.

La Regione, in riferimento agli aspetti di natura paesaggistica, fa presente che potrebbero emergere eventuali ulteriori approfondimenti da parte degli enti allo stato delegati e competenti.

Il Comune al riguardo precisa di aver già rimesso al Comitato VIA il parere di conformità rispetto al PPTR approvato.

La Presidenza del Consiglio rileva che negli atti trasmessi risulta acquisito il parere favorevole dell'ufficio periferico del MIBACT, nell'ambito del procedimento VIA-VINCA, che ha ritenuto l'intervento compatibile con i valori paesaggistici dell'area. Precisa inoltre che il dissenso rimesso al Consiglio dei ministri attiene all'interesse ambientale nell'ambito del suddetto procedimento VIA-VINCA.

La Regione, alla luce di quanto rappresentato, procederà ai conseguenti procedimenti di competenza, precisando che la determina di VIA-VINCA potrà essere adottata dopo aver acquisito la delibera del Consiglio dei Ministri di presa d'atto dell'avvenuto superamento del dissenso.

La Presidenza del Consiglio dei Ministri in esito ai lavori odierni rileva che, stante quanto sopra riportato, il dissenso ambientale, rimesso alla valutazione del Consiglio dei Ministri dalla Regione Puglia, risulta essere stato superato.

Il fascicolo, comprensivo del presente verbale, sarà quindi inoltrato al Consiglio dei Ministri per la delibera di presa d'atto.

La riunione si chiude alle ore 15,30.





# Presidenza del Consiglio dei Ministri

## DIPARTIMENTO PER IL COORDINAMENTO AMMINISTRATIVO

<p><b>REGIONE PUGLIA</b></p>	<p>Avv. Francesco DE BELLO <i>De Bello</i> Ing. Giuseppe ANGELINI <i>Giuseppe</i> Dott. Fausto PIZZOLANTE <i>Fausto Pizzolante</i></p>
<p><b>COMUNE DI MANFREDONIA</b></p>	<p>Ass. Elisabetta PALUMBO <i>Elisabetta</i> Arch. Matteo GLEMENTE <i>Matteo</i> Ing. Alberto E. PICCINNI <i>Alberto E. Piccinni</i> Arch. Ciro Antonio SALVEMINI <i>Ciro Antonio Salvemini</i></p>

ROMA, 2015 - IPZES SPA - COD. 0 - UNIC0010

Roma 13 ottobre 2015

*Anna Gargano*

ALL. (5)

Pagina 1 di 1

ANGELINI - MAFRICA

**Servizio Ecologia**

Da: <dap.fg.arpapuglia@pec.rupar.puglia.it>  
 A: <servizio.ecologia@pec.rupar.puglia.it>  
 Data invio: martedì 12 aprile 2016 9.20  
 Allega: Segnatura.xml; Comune di Manfredonia.pdf  
 Oggetto: [2016.0022637|4894] L. 241/1990 e smi, D.Lgs 152/2006 e smi, LR11/01 e smi, LR 18/2012 - Procedura di Valutazione di impatto ambientale e Valutazione di Incidenza - "Ricostruzione Duna in località Ippocampo - Manfredonia (FG) - Proponente: Comune di Manfredonia (FG). Riunione Comitato VIA del 12.04.2016

L. 241/1990 e smi, D.Lgs 152/2006 e smi, LR11/01 e smi, LR 18/2012 - Procedura di Valutazione di impatto ambientale e Valutazione di Incidenza - "Ricostruzione Duna in località Ippocampo - Manfredonia (FG) - Proponente: Comune di Manfredonia (FG). Riunione Comitato VIA del 12.04.2016

Regione Puglia  
 Servizio Ecologia

Uscita \_\_\_\_\_ Entrata \_\_\_\_\_

AOO\_089/ 4608 del 12/04/2016

SEZIONE ECOLOGIA	
ASSEGNATO A SERVIZIO (art. 4 L. 241/1990 e s.m.i.)	VIA
RECEPIUTO DA SEZIONE	
Data	
ASSEGNATO A (art. 5 L. 241/1990 e s.m.i.)	Aprile
I. RESP. SERVIZIO STRUTTURALE	
Data	

12/04/2016

ARPA PUGLIA - Unica AOO - 0088/0038 - Protocollo 0022637 - 88 - del 12/04/2016 - SDFG, STFG



**ARPA PUGLIA**  
 Agenzia regionale per la prevenzione  
 e la protezione dell'ambiente

Sede legale  
 Corso Trieste 27, 70126 Bari  
 Tel. 080 5460111 Fax 080 5460150  
[www.arpa.puglia.it](http://www.arpa.puglia.it)  
 C.F. e P.IVA. 05830420724

**Dipartimento Provinciale di Foggia**  
 Via Giuseppe Rosati, 139 71100 FOGGIA  
 Tel 0881 316200 Fax 0881 665886  
[dap.fg@arpa.puglia.it](mailto:dap.fg@arpa.puglia.it)



LAB N° 1119

Regione Puglia  
 Servizio Ecologia

Uscita \_\_\_\_\_ Entrata \_\_\_\_\_  
 AOO\_0897 4608 del 12/04/2016

Dipartimento Mobilità, Qualità Urbana,  
 Opere Pubbliche e Paesaggio  
 Sezione Ecologia  
 Servizio VIA e VINCA  
 Via delle Magnolie, 6  
 70026 Modugno  
[servizio.ecologia@pec.rupar.puglia.it](mailto:servizio.ecologia@pec.rupar.puglia.it)

e p.c. ARPA Puglia  
 Direzione Scientifica  
 Alla c.a. del Dott. Vito Perrino

Oggetto: L. 241/1990 e smi, D.Lgs 152/2006 e smi, LR11/01 e smi, LR 18/2012 – Procedura di Valutazione di impatto ambientale e Valutazione di Incidenza – “Ricostruzione Duna in località Ippocampo – Manfredonia (FG) – Proponente: Comune di Manfredonia (FG). Riunione Comitato VIA del 12.04.2016

Si trasmette, in allegato, il parere predisposto da quest’Agenzia in relazione all’oggetto.

Il Direttore del Servizio Territoriale f.f.  
 ing. Antonio Fascia

*Antonio Fascia*

Il Direttore del Dipartimento f.f.  
 dr.ssa Rossella Patruzzelli

*Rossella Patruzzelli*



**ARPA PUGLIA**  
Agenzia regionale per la prevenzione e  
la protezione dell'ambiente

Dipartimento Provinciale di Foggia  
Servizio Territoriale

Sede legale  
Corso Trieste 27, 70126 Bari  
Tel. 080 5460111 Fax 080 5460150  
[www.arpa.puglia.it](http://www.arpa.puglia.it)  
C.F. e P.IVA. 05830420724  
Via Rosati 139, 71121 Foggia  
Via Testi 24, 71121 Foggia  
Tel. e Fax 0881316803

Foggia, 11 aprile 2016

**Oggetto:** *L. 241/1990 e smi, D.Lgs 152/2006 e smi, LR11/01 e smi, LR 18/2012 – Procedura di Valutazione di impatto ambientale e Valutazione di Incidenza – “Ricostruzione Duna in località Ippocampo – Manfredonia (FG) – Proponente: Comune di Manfredonia (FG).*

In merito al progetto in oggetto, alla luce delle integrazioni fornite dal soggetto proponente disponibili sul sito istituzionale della Regione Puglia e considerando le indicazioni presenti nel DICA n. 29445 del 11/11/2015 della Presidenza del Consiglio dei Ministri, questa Agenzia esprime quanto segue.

Le criticità esposte nei precedenti pareri ARPA Puglia (prot. n. 312 del 07/01/2015, prot. n. 22400 del 20/04/2015, prot. n. 57636 del 13/10/2015), relative alle caratteristiche costruttive della barriera artificiale, non sono superate dalle integrazioni proposte. Infatti, così come indicato da ARPA Puglia nei precedenti citati pareri, la tipologia di ricostruzione dunale così come proposta da progetto non rientra tra quelle indicate dal documento ISPRA “Linee guida per gli studi ambientali connessi alla realizzazione di opere di difesa costiera” (ISPRA, 105/2014), al paragrafo 1.8 (Interventi di ripristino e protezione delle dune) espressamente dedicato ai metodi di ingegneria naturalistica appropriati per la ricostruzione dunale. In particolare si riconfermano i dubbi sulla tenuta del ricoprimento di questa barriera artificiale sul lato mare; sarebbe necessario infatti considerare con più attenzione le conseguenze dell'erosione eolica sul rivestimento superficiale con gli effetti di lasciare emersa la struttura basale costituita da massi di II categoria (> 1 Tonnellata di peso) con conseguente notevole impatto paesaggistico e ambientale all'interno del SIC IT 91 10005 “Zone umide della Capitanata”.

Nella Valutazione di Incidenza Ambientale A9.3, non è stata sviluppata un'analisi dettagliata delle possibili alternative tecniche e, in particolare, l'opera proposta non segue principi di ingegneria naturalistica.

Nella V.Inc.A. a pag. 85, i potenziali impatti dell'opera in progetto in fase di realizzazione sono ascrivibili unicamente al rumore, ai livelli di vibrazione e alla quantità di polveri immesse nell'atmosfera, considerati comunque “lievi e di breve durata”, senza prendere in considerazione gli aspetti naturalistici (soprattutto fauna ed ecosistemi).

Non si comprende in base a quali studi si possa affermare che, riguardo ai potenziali impatti sulla fauna riscontrabili in fase di esercizio, “sarà rispettato l'equilibrio locale in termini di fauna esistente poiché quest'ultima avrà provveduto ad acclimatarsi con lo stato dei luoghi. In fase di esercizio, quindi di lungo periodo, l'impatto sulla componente ambientale in esame può considerarsi trascurabile”.

Pertanto, preso atto delle integrazioni fornite, si conferma quanto già espresso in termini di compatibilità ambientale per il progetto in esame per la componente “ambienti naturali”, poiché non viene precisato l'impatto sulle componenti naturalistiche nel medio-lungo termine.

Gli interventi di mitigazione del rischio idraulico, descritti nella Relazione generale REV – A01, potrebbero alterare l'assetto delle zone umide nell'area di intervento e nell'area vasta con ripercussioni sul regime idrologico dei corpi idrici ivi presenti. Si ritiene pertanto necessario valutare le potenziali alterazioni idromorfologiche derivanti dal progetto che possono compromettere il raggiungimento degli obiettivi ambientali ai sensi della Direttiva Quadro Acque 2000/60/CE e la

1/2



**ARPA PUGLIA**  
Agenzia regionale per la prevenzione e  
la protezione dell'ambiente

Dipartimento Provinciale di Foggia  
Servizio Territoriale

Sede legale  
Corso Trieste 27, 70126 Bari  
Tel. 080 5460111 Fax 080 5460150  
[www.arpa.puglia.it](http://www.arpa.puglia.it)  
C.F. e P.IVA. 05830420724  
Via Rosati 139, 71121 Foggia  
Via Testi 24, 71121 Foggia  
Tel. e Fax 0881316803

significativa alterazione delle aree naturali protette ricadenti nel SIC "Zone umide della Capitanata", e nella ZPS "Paludi presso il Golfo di Manfredonia".

Si chiede di chiarire in modo univoco i dati relativi alla quota massima in sommità s.l.m. all'ingombro minimo e massimo in pianta del corpo dunale e alla distanza minima e massima dell'asse della duna dalla linea di costa poiché nel Piano di uso per la gestione dei materiali di scavo A10 e nella Relazione generale A.1 (solo per la quota) i valori sono diversi rispetto a quelli indicati nella Valutazione di Incidenza Ambientale A9.3 e in altri documenti forniti con le integrazioni.

Deve essere prodotto un piano di utilizzo del materiale di scavo conforme al DM 161/2012 e in particolare il numero minimo dei punti di indagine deve essere quello previsto dall'Allegato 2 del succitato decreto e il set di parametri analitici della Tabella 1, colonne A e B dell'Allegato 5 Titolo V alla Parte Quarta del D.Lgs n. 152/2006 e s.m.i. da ricercare deve corrispondere ad almeno il set analitico minimale riportato in tabella 4.1 Allegato 4 del DM 161/2012. I relativi Rapporti di Prova devono avere lo scopo di confrontare le concentrazioni dei parametri analizzati con i valori limiti della Tabella 1, colonne A e B dell'Allegato 5 Titolo V alla Parte Quarta del D.Lgs n. 152/2006 e s.m.i. e riportare nelle valutazioni gli esiti del confronto dei dati analitici con i valori limiti della succitata tabella.

La fase di cantiere dovrà svolgersi nel rispetto delle prescrizioni previste per tali attività dalla Legge Regionale 3/2002. In tale fase devono essere messi in atto adeguati interventi di mitigazione dell'impatto da rumore.

Nelle lavorazioni di cantiere, le attrezzature di lavoro e i dispositivi di protezione individuale devono essere conformi al Titolo III del D.lgs n. 81/2008 e s.m.i. e le attrezzature di lavoro di cui allegato VII devono essere sottoposte alle verifiche periodiche previste dall'art. 71 comma 11 del suddetto decreto.

Per gli impianti elettrici di messa a terra e dispositivi di protezione contro le scariche atmosferiche devono essere ottemperate le disposizioni dell'art. 2 e 4 del DPR n. 462/2001

Il Direttore del Servizio Territoriale f.f.

ing. Antonio Fascia

*Il Gruppo di Lavoro*

ing. Antonio Fascia  
dr. Nicola Ungaro  
dr. Enrico Barbone  
dr.ssa Michela Ingaramo  
ing. Antonio Nardella  
ing. Domenico De Palma

ALL (6)

✓

**Servizio Ecologia**

Da: <servizio.assettoterritorio@pec.rupar.puglia.it>  
 A: <servizio.ecologia@pec.rupar.puglia.it>; <urbanistica@comunemanfredonia.legalmail.it>  
 Data invio: mercoledì 27 aprile 2016 12.56  
 Allega: r\_puglia-AOO\_145-PROT-27-04-2016-0003873\_3873.pdf  
 Oggetto: D.Lgs. 152/06 e smi, L. 241/90 e smi, LR. 11/01 e smi. Procedura di valutazione di impatto ambientale e Valutazione di incidenza del progetto di Ricostruzione duna in località Ippocampo - Comune di Manfredonia (FG). (rif. prot. n. r\_puglia/AOO\_14...

Si trasmette in allegato nostro documento protocollato, n:  
 r\_puglia/AOO\_145/PROT/27/04/2016/0003873U del 27/04/2016

Regione Puglia  
 Servizio Ecologia

Uscita \_\_\_\_\_ Entrata \_\_\_\_\_  
 AOO\_089/ 5281 del 27/4/16

<b>SEZIONE ECOLOGIA</b>	
ASSEGNATO A SERVIZIO (art. 4 L. 241/1990 e s.m.i.)	<u>VIA</u>
Data _____	IL DIRIGENTE DELLA SEZIONE _____
ASSEGNATO A (art. 5 L. 241/1990 e s.m.i.)	<u>Amelini + Napoli</u>
Data _____	IL RESP. SERVIZIO STRUTTURA _____

x Comit.



**REGIONE  
PUGLIA**

DIPARTIMENTO "MEDIOITÀ, QUALITÀ URBANA  
OPERE PUBBLICHE E PAESAGGIO

**SEZIONE ASSETTO DEL TERRITORIO**

**SERVIZIO ATTUAZIONE PIANIFICAZIONE PAESAGGISTICA**

Regione Puglia  
Servizio Ecologia

27/04/2016

AOO\_145 / 3873  
PROTOCOLLO USCITA

Trasmissione a mezzo fax e/o  
posta elettronica certificata ai sensi  
dell'art.47 del D. Lgs n. 82/2005

Us/na \_\_\_\_\_ Entrata

AOO\_039/ 5281 del 29/4/16

Sezione Ecologia  
[servizio.ecologia@pec.rupar.puglia.it](mailto:servizio.ecologia@pec.rupar.puglia.it)

e p. c.

Comune di Manfredonia  
[urbanistica@comunemanfredonia.legalmail.it](mailto:urbanistica@comunemanfredonia.legalmail.it)

**Oggetto:** D.Lgs. 152/06 e smi, L. 241/90 e smi, LR. 11/01 e smi. Procedura di valutazione di impatto ambientale e Valutazione di incidenza del progetto di "Ricostruzione duna in località Ippocampo" - Comune di Manfredonia (FG).

Con nota prot. n. 3390 del 17/03/2016, la Sezione Ecologia, Servizio VIA - VinCA, ha richiesto chiarimenti in merito alla procedura di autorizzazione paesaggistica con riferimento al progetto in oggetto.

Premesso che

con nota prot. n. 9008 del 02/07/2014 la Sezione Assetto del Territorio, in sede di CdS di avvio del procedimento di VIA, ha rappresentato che "con DGR n. 2410 del 03/11/2010 il Comune di Manfredonia è stato delegato all'esercizio delle funzioni paesaggistiche e pertanto è competente per rilascio dell'Autorizzazione Paesaggistica nell'ambito della CdS" e che "eventuali profili di competenza dello scrivente Ufficio sussistono solo nel caso la proposta progettuale rientri nelle fattispecie di quanto stabilito alle lettere a), b) e c) del comma 1, dell'art. 7 della LR 20/2009 o necessiti di Parere Paesaggistico (art. 5.03 delle NTA del PUTT/p) e/o di Deroga (art. 5.07 delle NTA del PUTT/p)";

Viste

le note prot. n. 8942 del 27/08/2014 e prot. n. 2580 del 14/07/2015 il MiBAC, Direzione Regionale per i Beni Culturali e Paesaggistici della Puglia ha espresso parere favorevole alla sola opera di "ricostruzione dunale";

la nota prot. 8169 del 02/03/2015 il Comune di Manfredonia ha trasmesso il parere paesaggistico favorevole rilasciato dalla commissione locale per il paesaggio (seduta del 04/02/2015);

[www.regione.puglia.it](http://www.regione.puglia.it)

Servizio Attuazione pianificazione paesaggistica  
Via Gentile, 79 - 70121 Bari  
pec: [servizio.assettoterritorio@pec.rupar.puglia.it](mailto:servizio.assettoterritorio@pec.rupar.puglia.it)

**REGIONE  
PUGLIA**DIPARTIMENTO REGIONALE COORDINATA' URBANA  
OPERE PUBBLICHE E PAESAGGIO**SEZIONE ASSETTO DEL TERRITORIO****SERVIZIO ATTUAZIONE PIANIFICAZIONE PAESAGGISTICA**

la nota prot. 3670 del 13/03/2015 la SBAP per Bari, Bat e Foggia ha espresso parere favorevole confermando le prescrizioni espresse dalla commissione locale del paesaggio di Manfredonia.

Considerato che

successivamente al rilascio dei pareri resi dal Comune di Manfredonia e dalla competente Soprintendenza, è intervenuta la LR n. 19 del 10 aprile 2015, a modifica dell'art. 7 della L.R. n. 20 del 7 ottobre 2009, che ha attribuito alla Regione l'esercizio della funzione autorizzativa in materia paesaggistica, nel caso di opere soggette a VIA regionale;

si ritiene di poter confermare quanto espresso dal Comune di Manfredonia e che la determinazione di VIA della Sezione Ecologia della Regione Puglia, potrà assumere il valore di Autorizzazione paesaggistica ex art.90 delle NTA del PPTR con le seguenti prescrizioni:

1. le opere di arginatura e di protezione idraulica del centro residenziale dovranno essere realizzate il più possibile prossime a quest'ultimo senza sottrazione di aree umide (art. 65 delle NTA del PPTR) così come individuate negli elaborati del PPTR;
2. l'opera di "ricostruzione della duna" dovrà essere realizzata salvaguardando le retrostanti aree umide coerentemente con quanto previsto nel Piano di Gestione del S.I.C. "Zone umide di Capitanata" e ZPS "Paludi presso il Golfo di Manfredonia" approvato con DGR 346/2010.

LA DIRIGENTE AD INTERIM DEL SERVIZIO  
ATTUAZIONE PIANIFICAZIONE PAESAGGISTICA  
(Arch. Maria Raffaella LAMACCHIA)

IL DIRIGENTE DI SEZIONE  
ASSETTO DEL TERRITORIO  
(Ing. Francesca PACE)

[www.regione.puglia.it](http://www.regione.puglia.it)

Servizio Attuazione pianificazione paesaggistica  
Via Gentile, 79 - 70121 Bari  
pec: servizio.assettoterritorio @pec.rupar.puglia.it




UFF. VIA/VINCA  
ANGELINI

ALL - (7)



REGIONE PUGLIA  
 AREA POLITICHE PER LA RIQUALIFICAZIONE, LA TUTELA E LA SICUREZZA AMBIENTALE E PER  
 L'ATTUAZIONE DELLE OPERE PUBBLICHE  
 ASSESSORATO ALLA QUALITÀ DELL'AMBIENTE  
 SERVIZIO ECOLOGIA - UFFICIO PROGRAMMAZIONE, POLITICHE ENERGETICHE, V.I.A. E V.A.S.

Al Dirigente Ufficio Programmazione,  
 Politiche Energetiche, V.I.A. e V.A.S.  
 S E D E



Parere espresso nella seduta del 02.08.2016  
 ai sensi del Regolamento Regionale n. 10/2011, approvato con D.G.R. n. 1099 del 05.07.2016

OGGETTO: procedura di VINCA del progetto: Ricostruzione delle dune in Località Ippocampo  
 Proponente: Comune di Manfredonia

**Premessa**

Con pareri espressi il 7/04/2015 il comitato Regionale VIA e VINCA della Regione Puglia ha espresso parere di compatibilità ambientale non favorevole per l'opera di ricostruzione della duna e per le opere accessorie. In seguito alla conferenza di servizio tenuta in data 21/04/2015, è stata prodotta dal proponente documentazione integrativa a seguito della quale il comitato VIA, ritenendo che la documentazione prodotta non fornisca elementi progettuali utili per il superamento delle problematiche esposte, ha confermato, con parere del 18/06/2015, il precedente parere non favorevole di compatibilità ambientale già espresso per il progetto il 7/04/2015. Pertanto la successiva conferenza di servizio del 13/07/2015 si è conclusa con il dissenso della Regione Puglia - Servizio Ecologia e di ARPA Puglia. E' stata quindi prodotta, dalla Regione Puglia, istanza di remissione al Consiglio dei Ministri ai sensi dell'art. 14 quater comma 3 della legge 7 agosto 1990 n. 241. A seguito della quale si è tenuta una riunione di coordinamento il 13/10/2015 che ha superato il dissenso ambientale rimesso alla valutazione del Consiglio dei Ministri, come risulta da verbale del 13/10/2015 e dalla delibera di presa d'atto del Consiglio dei Ministri, Dipartimento per il Coordinamento Amministrativo, assunta in data 11/11/2015 (prot. 29445 P-4.8.2.8).

**In particolare:**

Il comune di Manfredonia avanza una proposta migliorativa sotto il profilo tecnico ambientale rispetto alla soluzione progettuale valutata dal comitato VIA, con ulteriore spostamento dell'opera di difesa lungo la strada esistente a tergo della spiaggia, l'abbassamento dei punti sommitali dell'opera ad altezza massima di 2,5 l.m.m. ed altezza media dal piano campagna al piede dell'opera di 2 m., l'introduzione di un andamento non rettilineo dell'opera e l'intasamento degli interstizi dei massi costituenti il paramento di protezione con successivo inerbimento. Il comune si impegna a realizzare l'opera con materiali naturali. In merito al dissenso ed ai rilievi formulati da ARPA Puglia il comune di Manfredonia si impegna ad ottemperare a tutte le prescrizioni che saranno recepite nel provvedimento definitivo da porsi a carico del direttore lavori e del RUP, ritenendo di aver corrisposto ai rilievi di carattere generale circa le migliori tecniche di intervento con le controdeduzioni già formulate al parere del comitato regionale. Per quanto riguarda la tipologia di intervento, il progetto è compreso tra quelli elencati nell'allegato B, elenco B1, della legge regionale 12 Aprile 2001, n.11 che alla lettera B.1.e) riporta "opere costiere destinate a combattere l'erosione e lavori marittimi volti a modificare la costa, mediante la costruzione di dighe, moli e altre opere marittime".

(1) [Handwritten signatures]

## COMITATO REGIONALE PER LA VALUTAZIONE DI IMPATTO AMBIENTALE

Le aree interessate dalle opere ricadono però nella zona SIC – ZPS quali SIC IT 91 10005 "Zone umide della Capitanata" e l'area della Rete IBA n.203 denominata "Promontorio del Gargano e Zone umide della capitanata" per cui sulla base di quanto disposto ai comma 3 e 4 dell'art. 4 della suddetta L.R. n. 11 del 12 aprile 2001, il progetto in esame deve essere sottoposto a procedura di Valutazione di Impatto Ambientale (VIA) e Valutazione di Incidenza Ambientale (VInCA) ai sensi dell'art. 5 del D.P.R. n. 357/1997 e dell'art. 6 del DPR 12 marzo 2003, n. 120 (G.U. n. 124 del 30 maggio 2003. Nell'area di intervento non ricadono altre aree naturali protette (Riserve Naturali Orientate Regionali; Riserve Naturali Statali, Parchi Naturali Regionali e Parchi Nazionali).

Il Proponente, a seguito della richiamata decisione della delibera di presa d'atto del Consiglio dei Ministri, Dipartimento per il Coordinamento Amministrativo, assunta in data 11/11/2015 (prot. 29445 P-4.8.2.8) di superamento del dissenso, ha presentato nel dicembre 2015 nuova documentazione tecnica di adeguamento e, nel marzo 2016 documentazione volontaria di studio di Valutazione di Incidenza Ambientale e relativi allegati. Il Comitato Via, nella seduta del 16.05.2016, ha formulato una nuova richiesta di integrazioni, nel senso di un adeguamento della relazione di Valutazione di Incidenza al disposto della DGR 14 marzo 2006, n. 304, oltre a quanto stabilito ai sensi dell' art. 6 della direttiva 92/43/CEE e del DPR 357/1997.

La nuova integrazione documentale fornita, in data 28/07/2016 ed acquisito al protocollo al n. 27782, include una nuova Valutazione di Incidenza.

## VALUTAZIONI



Dalla analisi della documentazione integrativa prodotta con particolare riferimento allo studio di valutazione di Incidenza Ambientale si può ritenere che :

- La nuova Valutazione di incidenza tiene in conto le componenti sia faunistiche che vegetazionali;
- l' adeguamento progettuale fa riferimento al piano di gestione delle zone SIC e SPS;
- vi sono formulate un calcolo delle aree relative ad Habitat Prioritari e di Interesse Comunitario interessati dalle opere, e le relative misure di compensazione;









## CONCLUSIONI

Il Comitato VIA ritiene perciò che le nuove integrazioni progettuali dell'intervento concorrano a limitare significativamente i disturbi sul sistema naturale protetto, contribuendo inoltre ad una positiva gestione idraulica dell' area, anche a vantaggio di alcune specie di avifauna. Il Comitato VIA, pur a fronte di alcune criticità progettuali, ritiene di valutare complessivamente in modo positivo l' inserimento naturalistico dell' opera.

Pertanto questo comitato esprime parere di valutazione incidenza positiva per l'intervento in oggetto.

	Esperto in Chimica Dott. Damiano Antonio Paolo MANIGRASSI	
2	Esperto in Gestione dei Rifiuti Dott. Salvatore MASTRORILLO	
3	Esperto in gestione delle acque Ing. Alessandro ANTEZZA	
4	Esperto giuridico-legale Avv. Vincenzo COLONNA	

## COMITATO REGIONALE PER LA VALUTAZIONE DI IMPATTO AMBIENTALE

5	Esperto in igiene ed epidemiologia ambientale Dott. Guido CARDELLA	
6	Esperto impianti industriali e diffusione degli inquinanti nell'ambiente Ing. Ettore TRULLI	
7	Esperto in Urbanistica Ing. Claudio CONVERSANO	
8	Esperto in Infrastrutture Arch. Antonio Alberto CLEMENTE	
09	Esperto in paesaggio Arch. Paola DIOMEDE	
10	Esperto in scienze ambientali Dott. Gianluigi DE GENNARO	
11	Esperto in scienze forestali	
12	Esperto in scienze geologiche Dott. Oronzo SANTORO	
13	Esperto in scienze marine Dott. Giulio BRIZZI	
14	Esperto in scienze naturali Dott. Vincenzo RIZZI	
15	Esperto in valutazioni economico-ambientali Ing. Tommaso FARENGA	
16	Rappresentante Provincia BAT Avv. Vito BRUNO	
17	Rappresentante Provincia di Lecce Ing. Dario CORSINI	
18	Rappresentante Provincia di Foggia Dott. Giovanni D'ATTOLI	
19	Rappresentante della Direzione regionale per i Beni Culturali e Paesaggistici della Puglia Arch. Donatella CAMPANILE o componente supplente arch. Anita GUARNIERI	
20	Rappresentante Provincia di Brindisi Ing. Giovanna ANNESE (su delega dott. Epifani)	
21	Rappresentante Provincia di Taranto Ing. Dalila BIRTOLO o delegato ing. Emiliano MORRONE	
22	Rappresentante Provincia di Bari Ing. Francesco LUISI	
23	Rappresentante dell'Autorità di Bacino della Puglia Dott.ssa Daniela DI CARNE	
24	Rappresentante dell'ARPA Puglia Dott. Vito PERRINO	
26	Rappresentante dell'Ass.to reg.le alla Qualità del Territorio Dott. Michele BUX	