

DELIBERAZIONE DELLA GIUNTA REGIONALE 25 maggio 2016, n. 761

**Determinazione della tariffa per le attività estrattive per l'anno 2016 (estratto 2015).**

L'Assessore alla Qualità dell'Ambiente, Dott. Domenico Santorsola, sulla base dell'istruttoria espletata dal Servizio Attività Estrattive, confermata dal Dirigente della Sezione Ecologia riferisce quanto segue:

L'articolo 8 della Lr. 37/1985, come modificato dall'articolo 22 della l.r. n. 19/2010, stabilisce che il rilascio dell'autorizzazione regionale e l'esercizio dell'attività estrattiva sono a titolo oneroso e domanda alla Giunta regionale la fissazione dei criteri per la determinazione degli oneri finanziari a carico dei titolari dell'autorizzazione, in relazione alla quantità e tipologia dei materiali estratti nell'anno precedente, nonché i criteri per la ripartizione dei relativi proventi tra Regione, Province e Comuni sentite le Associazioni di categoria.

Con deliberazioni n. 821/2011, modificata con DGR n. 2560/2011, DGR n.998/2012, DGR n.234/2013, DGR n.141/2014 e DGR 324/2015, la Giunta Regionale ha dato attuazione alla citata normativa determinando le tariffe per ciascun anno di riferimento (rimaste invariate rispetto alla prima determinazione), sulla base dell'elaborazione statistica dei dati forniti dagli stessi operatori attraverso l'invio di piani quotati e delle schede statistiche.

Anche per l'anno 2016, in applicazione della suddetta normativa, la Giunta Regionale deve stabilire i criteri per la determinazione degli oneri finanziari a carico dei titolari dell'autorizzazione per il materiale estratto nel 2015.

Il Servizio competente ha cercato di individuare un criterio oggettivo per l'aggiornamento della tariffa ed ha informato le associazioni di categoria, come previsto per legge, con nota inviata via PEC in data 13 Aprile 2016, chiedendo di esprimere eventuali osservazioni sulla metodologia adottata, espressa di seguito, entro il termine del 20 Aprile 2016. Nessuna osservazione è pervenuta entro tale data. Nella metodologia, si è presa in considerazione, come prima ipotesi, l'evoluzione dell'indice dei prezzi al consumo dell'ISTAT che dal 2011 (anno di ultimo aggiornamento della tariffa) al Dicembre del 2015 ha avuto un incremento del 2,9%:

**TAB. A - Evoluzione della tariffa utilizzando solo l'evoluzione dell'indice dei prezzi al consumo dal Dicembre 2011 al Dicembre 2015**

LITOLOGIA	TARIFFA (€ x mc estratto) dal 2011 al 2015	TARIFFA (C x mc estratto) Ipotesi 2016 (incremento del 2,9%)
Calcari da taglio	0,13	<b>0,13377 (1,13)</b>
Calcari per inerti	0,08	<b>0,08232 (0,08)</b>
Calcareniti da taglio	0,11	<b>0,11319 (0,11)</b>
Calcareniti per inerti e inerti silicei	0,06	<b>0,06174 (0,06)</b>
Argille	0,07	<b>0,07203 (0,07)</b>
Gesso	0,07	<b>0,07203 (0,07)</b>
Sabbia e Ghiaia	0,08	<b>0,08232 (0,08)</b>
Altro	0,08	<b>0,08232 (0,08)</b>

Successivamente, in considerazione della presenza di indici ISTAT più settoriali e di dettaglio ha approfondito l'analisi ed ha preso in considerazione ed in comparazione l'evoluzione dei seguenti indici:

- Indice dei prezzi al consumo (da Dicembre 2011 a Dicembre 2015)

- Indice del costo di costruzione di un fabbricato residenziale (da Dicembre 2011 a Novembre 2015)
  - Indice dei prezzi alla produzione dei prodotti industriali (da Dicembre 2011 a Dicembre 2015)
  - Indice costo costruzione tronchi stradali - strada in rilevato (da Dicembre 2011 a Novembre 2015)
- L'analisi dei suddetti indici ha comportato i seguenti risultati:

**TAB. B - Evoluzione annua e complessiva Indici ISTAT Dic. 2011 al Dic. 2015**

N°	Indice	Dic. 2011- Dic 2012	Dic. 2012- Dic 2013	Dic. 2013- Dic 2014	Da Dic. 2014- Dic 2015	<b>EVOLUZIONE Dic 2011- dic.2015</b>
1	Indice dei prezzi al consumo	+2,4%	+0,6%	-0,1%	0	<b>+2,9%</b>
2	Indice del costo di costruzione di un fabbricato residenziale	+2,1%	+0,3%	+0,3%	+0,4%	<b>+3,1%</b>
3	Indice dei prezzi alla produzione dei prodotti industriali +0,8%	+0,8%	-1,0%	+0,1%	-1,7%	<b>-1,8%</b>
4	Indice del costo delle costruzioni di tronchi stradali - strada in rilevato*	+1,3%	+2,6%	+0,7%	-0,4%	<b>+4,2%</b>

\* L'evoluzione in tale caso è fino al Novembre 2015

Il Servizio Attività Estrattive a seguito di comunicazioni annuali rese dalle ditte autorizzate, a mezzo di format predefiniti dal 2008, rileva le statistiche dei dati economici e di produzione delle attività estrattive in Puglia. Una raccolta più dettagliata e sistematica è stata avviata dal 2010.

Da tale anno, le ditte nelle loro comunicazioni annuali forniscono dati sulle "destinazioni d'uso" dei materiali venduti nel corso dell'anno. Il Servizio quindi ha potuto definire per il quinquennio 2010 -2014, su base regionale, il "peso" di utilizzo delle diverse "destinazioni d'uso" di ciascuna litologia di materiale venduto. Il risultato di tale elaborazione è sintetizzata nella tabella seguente:

**TAB. C - Peso delle destinazioni delle vendite per ciascuna litologia di materiale su base regionale**

Litologia	Industria Costruzioni Residen- ziali	Industria Costruzioni Non residen- ziali	Opere Pubbliche	Infrastrutt. di Trasporto	Sistemi idraulici, consoli- damenti, disinquina- menti delle acque	Consumi per le atti- vità indu- striali	Opere di intervento in ambito agrario	Manutenz. strade
Codice	a	b	c	d	e	f	g	h
Calcare da taglio	46,1%	6,8%	7,4%	0,0%	2,8%	36,5%	0,1%	0,2%
Calcare per inerti	32,8%	12,9%	11,4%	4,3%	1,0%	26,0%	0,6%	11,1%
Calcarenite da taglio	64,5%	18,6%	12,4%	0,2%	0,0%	4,1%	0,2%	0,1%
Calcarenite per inerti e inerti silicei	37,2%	13,4%	5,9%	3,9%	2,9%	12,9%	0,2%	23,5%

Argilla	8,3%	1,7%	6,0%	0,0%	4,0%	73,9%	0,0%	6,0%
Gesso	0,0%	0,0%	0,0%	0,0%	0,0%	100,0%	0,0%	0,0%
Sabbia e Ghiaia	15,9%	17,0%	27,3%	15,6%	17,0%	1,4%	0,0%	5,6%
Altro	0,0%	0,0%	100,0%	0,0%	0,0%	0,0%	0,0%	0,0%

Gli indici ISTAT di cui alla Tab. "B" sono, in alcuni casi, strettamente correlati con i settori di destinazione delle vendite di materiale indicati nella Tab. "C". Dove tale correlazione non è risultata evidente, si è fatto riferimento al "generico" indice dei prezzi al consumo.

Il risultato di tale analisi di correlazione è il seguente

**TAB. D— Correlazione destinazioni d'uso di vendita — indici ISTAT**

Cod.	Destinazione	Cod.	Indice ISTAT	Evoluzione correlata dal 2011 al 2015
a	Industria Costruzioni Residenziali	2	Indice del costo di costruzione di un fabbricato residenziale	<b>+3,1%</b>
b	Industria Costruzioni non Residenziali	1	Indice dei prezzi al consumo	<b>+2,9%</b>
c	Opere Pubbliche	1	Indice dei prezzi al consumo	<b>+2,9%</b>
d	Infrastrutture di trasporto	4	Indice del costo delle costruzioni di tronchi stradali – strada in rilevato	<b>+4,2%</b>
e	Sistemi idraulici, consolidamenti, disinquinamenti delle acque	1	Indice dei prezzi al consumo	<b>+2,9%</b>
f	Consumi per le attività industriali	3	Indice dei prezzi alla produzione dei prodotti industriali	<b>-1,8%</b>
g	Opere di intervento in ambito agrario	1	Indice dei prezzi al consumo	<b>+2,9%</b>
h	Manutenzione strade	4	Indice del costo delle costruzioni di tronchi stradali – strada in rilevato	<b>+4,2%</b>

E' stato possibile quindi elaborare un "indice" che mettesse in correlazione in maniera pesata, per ciascun materiale e destinazione d'uso delle vendite, l'evoluzione della tariffa, sulla base degli indici descritti nella tabella D, mediante la seguente formula

**Evoluzione della tariffa per ciascuna litologia di materiale** =  $\sum ((\text{Tariffa base 2011-2015} + (\text{Tariffa base 2011-2015} * \% \text{evoluzione indice ISTAT per ciascuna "destinazione di vendita" di cui alla tabella D}) * \% \text{di peso di ciascuna destinazione di vendita come da tabella C}))$

Applicando tale formula il risultato è rappresentato nella seguente tabella E:



Anche la suddetta metodologia di calcolo dell'evoluzione pesata della tariffa non individua alcuna variazione tariffaria rispetto agli anni precedenti.

A conferma di tale risultato, il Servizio Attività Estrattive, attraverso un costante sistema di monitoraggio del settore basato su una serie di indicatori di carattere economico, geografico-territoriale e sociale, ha rilevato una perdurante crisi economica generale ed anche del settore dell'attività estrattive regionale. Tale crisi riguarda, soprattutto, i materiali di minor pregio (calcari e calcareniti da frantumazione, inerti, sabbie silicee, ghiaia e pietrisco). In particolare, al 31 dicembre 2010 risultavano 335 ditte operanti nel settore in Puglia, dato che si è ridotto a 325 unità nel 2011, a 324 nel 2012, riportandosi a 330 alla fine del 2013. Alla fine del Dicembre 2014 tali ditte si sono ridotte ulteriormente a 312 unità ed al 31.12.2015 tale dato si è ulteriormente ridotto a 310 unità. Per quel che riguarda le cave autorizzate, alla fine del 2011 erano 418, dato ridotto a 415 unità alla fine del 2012. Alla fine del 2013 le cave autorizzate erano 419. Alla fine del 2014 tale dato si è ridotto a 394 cave autorizzate per poi riportarsi a 396 alla fine del 2015.

Per tutto quanto sopra rappresentato si propone di confermare, anche per l'anno 2016 (estratto 2015) i valori economici della tariffa da applicare al materiale estratto, già definiti con l'ultima DGR 324/2015, istituita per perseguire le rilevanti finalità dell'art. 8 della l.r. n. 37/85, ovvero *sostenere investimenti per l'innovazione e il trasferimento tecnologico, per l'attività di promozione, per studi e ricerche e per la realizzazione di interventi pubblici ulteriori rispetto al mero ripristino dell'area coltivata*.

Pertanto l'onere finanziario correlato all'attività estrattiva autorizzata per l'anno 2016 (estratto 2015) dovrà essere calcolato, a cura dei soggetti autorizzati, sulla base dei metri cubi di volume estratto per ciascuna tipologia di materiale, così come riportato nella seguente tabella:

LITOLOGIA	TARIFFA (€ x mc estratto)
Calcari da taglio	0,13
Calcari per inerti	0,08
Calcareniti da taglio	0,11
Calcareniti per inerti e inerti silicei	0,06
Argille	0,07
Gesso	0,07
Sabbia e Ghiaia	0,08
Altro	0,08

Nell'eventualità di accertamenti di attività estrattiva abusiva, il soggetto che ha effettuato tali scavi dovrà pagare l'onere finanziario derivante dall'applicazione della tariffa sulle attività estrattive effettuate (come da tabella di cui sopra), oltre alla sanzione amministrativa prevista per ciascuna circostanza specifica. Tale onere è a carico sia di chi effettua attività di estrazione abusiva "totale", cioè attività di estrazione non autorizzata con apposito provvedimento dirigenziale del servizio regionale di competenza, sia di chi effettua attività estrattiva oltre l'autorizzato. Tale autorizzato è riscontrabile sia da provvedimento regionale, sia per le cave ex art.35 L.R. 37/85, che hanno adempiuto agli obblighi previsti ex art.22 e 23 delle N.T.A. del PRAE (cave in attesa del provvedimento regionale di autorizzazione). In entrambi questi casi, secondo il piano di coltivazione approvato.

Il titolare dell'autorizzazione può scomputare dal calcolo del contributo le seguenti premialità:

- a) il 5% se in possesso di Sistema di Gestione Ambientale certificato UNI EN ISO 14001;
- b) il 10% se in possesso di un Sistema di Gestione Ambientale con registrazione EMAS.

Le premialità di cui ai punti a e b sono alternative tra di loro e non sono cumulabili.

Al fine di rendere certa ed uniforme l'applicazione del contributo che i titolari di autorizzazioni alla coltivazione di cave, sono tenuti a versare alla Regione si definiscono i seguenti indirizzi:

1. nel caso in cui all'interno della stessa cava vengano estratte differenti categorie di materiali così come elencate nella tabella sopra riportata, gli esercenti devono moltiplicare ciascuna delle suddette quantità estratte per la corrispettiva tariffa indicata. Successivamente, i diversi importi vanno sommati per giungere alla definizione dell'importo totale;
2. dovranno essere incluse nel calcolo del contributo, le volumetrie degli scarti di lavorazione e dei materiali sterili, ad esclusione delle volumetrie destinate alle opere di recupero di cava, così come indicato nel piano di coltivazione e recupero autorizzati. Ai fini del calcolo del contributo, scarti di lavorazione e materiali sterili sono assimilati alla medesima categoria di materiale estratto, fatta eccezione per "Calcare da taglio" e "Calcarenite da taglio", i cui scarti sono assimilati rispettivamente a "Calcare per inerti" e "Calcarenite per inerti e inerti silicei";

Ai sensi dell'art. 22 della legge 37/85, entro il 31 Maggio 2016 gli operatori, devono inviare, alla Sezione Ecologia — Servizio Attività Estrattive la seguente documentazione:

1. autocertificazione, come da modello in allegato (MIA), in cui devono essere indicati i m<sup>3</sup> estratti nell'anno solare 2015 distinti secondo le seguenti indicazioni:
  - a. categorie di materiali indicate nella tabella summenzionata (con indicazione separata degli eventuali scavi abusivi) ;
  - b. terreno vegetale di scopertura;
  - c. materiale di scarto e/o sterili;
  - d. materiale di scarto e/o sterili stoccati nelle apposite strutture di deposito per il recupero di cava;
2. attestazioni di versamento della tariffa, calcolata secondo le modalità indicate nel presente provvedimento. I versamenti dovranno essere eseguiti presso i seguenti riferimenti bancari:

N.RO CONTO CORRENTE	ISTITUTO	INTESTATO A	CODICE IBAN	CODICE BIC-SWIFT
46032	BANCO DI NAPOLI	CONTO TESORERIA UNICA REGIONALE PUGLIA	IT38W0101004197100000046032	IBSPITNA

Causale: "Proventi rivenienti dalla tariffazione dell'esercizio dell'attività estrattiva 2015 (Capitolo Entrata 3061150)"

3. scheda statistica specifica in caso di effettuazione di scavi, come da modello in allegato **(All.B)**;
4. scheda statistica in caso di non effettuazione di scavi, come da modello in allegato **(All.C)** ;
5. rilievo dello stato della cava al 31 dicembre 2015, così come indicato nelle linee guida riportate in allegato **(All. D)**. Si specifica che in caso di non effettuazione di scavi nel corso del 2015, la ditta può evitare di re-inviare il piano quotato correttamente realizzato nell'anno precedente, previo presentazione di autocertificazione del tecnico rilevatore del piano quotato, in cui si dichiara che il piano quotato correttamente trasmesso nell'anno 2014, corrisponde anche allo stato dell'arte della cava al 31.12.2015. Il modello di autocertificazione presentato deve seguire lo schema del modello in allegato alla deliberazione **(All.E)**;
6. autocertificazione del tecnico che ha effettuato il rilievo dello stato di cava sulla corrispondenza tra piano topografico presentato e stato dell'arte della cava al 31.12.2015, come da modello allegato alla presente deliberazione **(All.F)**;
7. Documentazione riguardante le ordinanze sulla sicurezza di cava secondo le disposizioni previste dall'art.52 del D.lgs. 624/96 (Attestazione sicurezza in cava (ordinanza n°2 — vedi All.G) ) e Relazione sulla stabilità dei fronti (ordinanza n°3) .

La suddetta documentazione dovrà essere inviata al Servizio competente mediante PEC: surae.regione@

peccupar.puglia.it o mediante il sistema informativo di prossima realizzazione nel sito istituzionale .

La documentazione necessaria per la definizione del contributo non costituisce modifica del progetto di coltivazione e ripristino autorizzato.

La Regione verifica l'idoneità della documentazione presentata e si riserva di effettuare eventuali approfondimenti, richieste di integrazione e verifiche.

Tutto ciò premesso, si propone che per l'anno 2016 (estratto 2015) di confermare la tariffa posta a carico dei titolari di autorizzazione per l'esercizio dell'attività estrattiva determinata con DGR n. 324/2015.

Si propone di applicare le premialità così come analiticamente indicate in narrativa.

Per agevolare il pagamento della tariffa sulle attività estrattive è prevista, previo autorizzazione della Sezione Ecologia — Servizio Attività Estrattive, la rateizzazione delle somme dovute alla Regione, secondo quanto disposto dalla L.R. n. 28/2001 concernente "Riforma dell'ordinamento regionale in materia di programmazione, bilancio, contabilità regionale e controlli", che all'articolo 72 prevede la rateizzazione di recuperi, revoche o rimborsi di somme.

La citata norma regionale stabilisce che le somme vengano introitate maggiorate degli interessi legali e che il versamento dilazionato possa avvenire sino a un massimo di ventiquattro mensilità "allorquando, risultando impossibile la riscossione immediata e integrale degli stessi, sussiste la convenienza per l'Amministrazione regionale al recupero dilazionato".

Si propone di rinviare a successivo provvedimento la definizione dei criteri per la ripartizione dei proventi tra Regione, Province e Comuni che sarà oggetto di specifica consultazione.

Si propone, altresì, che in linea con quanto deliberato dalla Giunta Regionale con provvedimenti n. 2560/2011, n. 998/2012, n. 234/2013, n.141/2014 e n.324/2015, ai sensi dell'art.22 della L.R. 19/2010, le risorse disponibili sul relativo capitolo di spesa, nell'ambito del 20%, vengano utilizzate in parte per studi e ricerche di settore e in parte per mantenere e potenziare le risorse umane assegnate al Servizio per la gestione della legge regionale n. 37/85, anche sulla scorta delle previsioni della programmazione triennale del fabbisogno di personale 2014-2016 di cui alla DGR 2693/2014.

Sulla base di quanto sopra, visto l'art.22 della L.R. 19/2010 che stabilisce a carico della Giunta Regionale l'onere di definire, ogni anno, i criteri per determinare gli oneri finanziari connessi all'attività di estrazione svolta nell'anno precedente, si propone l'adozione del presente atto.

#### **COPERTURA FINANZIARIA AI SENSI DELLA L.R. 28/01 e s.m.i.**

La presente deliberazione comporta implicazioni di natura finanziaria in entrata a favore del Bilancio Regionale. Le suddette entrate saranno accertate nel momento del realizzo al capitolo di entrata 3061150.

All'accertamento contabile delle entrate rateizzate, da iscrivere per la quota capitale al cap. 3061150 e per la quota interessi al cap. 3072009, nonché delle entrate rivenienti da sanzioni amministrative da iscrivere al cap. 3061180, si provvederà con atto dirigenziale della competente Sezione Ecologia (oppure Servizio Attività estrattive), sulla base dell'esigibilità dell'obbligazione di entrata ai sensi del Principio contabile applicato concernente la contabilità finanziaria di cui all'allegato 4/2 al d.lgs 118/11 e s.m.i.

L'Assessore relatore, sulla base delle risultanze istruttorie come innanzi illustrate, propone alla Giunta Regionale l'adozione del conseguente atto finale, rientrando il medesimo nella fattispecie di cui all'art. 4, comma 4, lettera F) della L.R. n. 7/97.

#### **LA GIUNTA**

Udita la relazione e la conseguente proposta dell'Assessore al ramo;

Viste le sottoscrizioni poste in calce ai presente provvedimento del Dirigente del Servizio competente e del Dirigente della Sezione Ecologia che ne attestano la conformità alla vigente legislazione;

A voti unanimi espressi nei modi di legge

**DELIBERA**

- di approvare e fare propria la proposta dell'Assessore alla Qualità dell'Ambiente che qui si intende integralmente riportata;
- di confermare per l'anno 2016 (estratto 2015) la tariffa posta a carico dei titolari di autorizzazione per l'esercizio dell'attività estrattiva determinata per l'anno precedente con riferimento alle differenti tipologie di materiale estratto come riportato nella seguente tabella:

<b>LITOLOGIA</b>	<b>TARIFFA (€ x mc estratto)</b>
<b>Calcarei da taglio</b>	<b>0,13</b>
<b>Calcarei per inerti</b>	<b>0,08</b>
<b>Calcareni da taglio</b>	<b>0,11</b>
<b>Calcareni per inerti e inerti silicei</b>	<b>0,06</b>
<b>Argille</b>	<b>0,07</b>
<b>Gesso</b>	<b>0,07</b>
<b>Sabbia e Ghiaia</b>	<b>0,08</b>
<b>Altro</b>	<b>0,08</b>

- di applicare le premialità così come analiticamente riportate in narrativa;
- di approvare gli allegati da A a G, riportanti i moduli e le linee guida esplicitati in narrativa;
- di confermare, in linea con quanto già deliberato dalla Giunta Regionale con provvedimenti n. 2560/2011, n.998/2012, n.234/2013, n.141/2014 e n. 324/2015 che le risorse disponibili sul relativo capitolo di spesa, nell'ambito del 20%, vengano utilizzate in parte per studi e ricerche di settore e in parte per mantenere e potenziare le risorse umane assegnate al Servizio per la gestione della legge regionale n. 37/85, anche in considerazione delle previsioni della programmazione triennale del fabbisogno di personale 2014-2016 di cui alla DGR 2693/2014.;
- di rinviare a successivo provvedimento la definizione dei criteri per la ripartizione dei proventi tra Regione, Province e Comuni che sarà oggetto di specifica consultazione;
- di disporre che, ai sensi dell'art.22 della legge 37/85, entro il 31 Maggio 2016 gli esercenti inviino, alla Sezione Ecologia — Servizio Attività Estrattive, la documentazione, così come analiticamente individuata in narrativa;
- di demandare, ai sensi dell'art.28 comma 1, della L.R. 37/85 come modificata dalla L.R. n.19/2010, al Dirigente della Sezione Ecologia, la trasmissione degli atti al Servizio Contenzioso della Regione Puglia, qualora l'operatore ometta di versare il suddetto contributo;
- di demandare al Dirigente della Sezione Ecologia l'applicazione e la gestione di quanto stabilito con il presente provvedimento;
- di disporre la pubblicazione, a cura del Servizio Ecologia, sulle pagina web del Servizio;
- di disporre la pubblicazione sul Bollettino Ufficiale della Regione Puglia (B.U.R.P.) della presente delibera-



zione, ai sensi della L.R. n. 13/94, art. 6.

Il segretario della Giunta  
dott.a Carmela Moretti

Il Presidente della Giunta  
dott. Michele Emiliano



**REGIONE  
PUGLIA**

ACCREDITATO A

**DIPARTIMENTO MOBILITÀ, QUALITÀ URBANA,  
OPERE PUBBLICHE E PAESAGGIO**

**SEZIONE ECOLOGIA**

**SERVIZIO ATTIVITÀ ESTRATTIVE**

**AII.A MODULO DI AUTOCERTIFICAZIONE MATERIALE ESTRATTO  
DICHIARAZIONI SOSTITUTIVE DI CERTIFICAZIONI  
(Art. 47 D.P.R. 28 dicembre 2000, n. 445)**

Il Sottoscritto (Nome e Cognome).....

Nato a (Città)..... Prov (.....)

il (data di nascita).....

Residente a (luogo).....Prov (.....)

in Via.....n.....

**in quanto legale rappresentante della ditta (Ragione sociale)**

.....

P.IVA/Cod.Fiscale.....

con sede legale in Via.....

Città..... Prov.....Cap.....

autorizzata a svolgere attività estrattiva nella seguente area:



[www.regione.puglia.it](http://www.regione.puglia.it)

1

A 1/3

**SERVIZIO ATTIVITÀ ESTRATTIVE**

Via delle Magnolie, 8 - 70026 Modugno (BA) - Tel: 080 540 4772-4773-4774-3721

pec: surae.regione@pec.rupar.puglia.it



**REGIONE  
PUGLIA**

**DIPARTIMENTO MOBILITÀ, QUALITÀ URBANA,  
OPERE PUBBLICHE E PAESAGGIO**

**SEZIONE ECOLOGIA**

**SERVIZIO ATTIVITÀ ESTRATTIVE**

<b>Provincia</b>	
<b>Comune</b>	
<b>Località</b>	
<b>Catastali</b>	
<b>Autorizzata con Determina Dirigenziale</b>	

consapevole delle sanzioni penali, nel caso di dichiarazioni non veritiere e falsità negli atti, richiamate dall'art. 76 D.P.R. 445 del 28/12/2000 dichiara per la cava suddetta di aver estratto nell'anno solare 20\_\_ le seguenti categorie di materiali:

**Categorie di materiali estratto:**

Calcare da taglio (m3) \_\_\_\_\_ di cui scavi abusivi (m3) \_\_\_\_\_  
 Calcare per inerti (m3) \_\_\_\_\_ di cui scavi abusivi (m3) \_\_\_\_\_  
 Calcarenite da taglio (m3) \_\_\_\_\_ di cui scavi abusivi (m3) \_\_\_\_\_  
 Calcarenite per inerti (m3) \_\_\_\_\_ di cui scavi abusivi (m3) \_\_\_\_\_  
 Inerti silicei (m3) \_\_\_\_\_ di cui scavi abusivi (m3) \_\_\_\_\_  
 Argille (m3) \_\_\_\_\_ di cui scavi abusivi (m3) \_\_\_\_\_  
 Gesso (m3) \_\_\_\_\_ di cui scavi abusivi (m3) \_\_\_\_\_  
 Sabbia e Ghiaia (m3) \_\_\_\_\_ di cui scavi abusivi (m3) \_\_\_\_\_  
 Altro (m3) \_\_\_\_\_ di cui scavi abusivi (m3) \_\_\_\_\_

**Terreno vegetale di scopertura m3 estratti** \_\_\_\_\_

**Materiali di scarto e/o sterili m3 estratti** \_\_\_\_\_



[www.regione.puglia.it](http://www.regione.puglia.it)

2

A 2/3

**SERVIZIO ATTIVITÀ ESTRATTIVE**

Via delle Magnolie, 8 - 70026 Modugno (BA) - Tel: 080 540 4772-4773-4774-3721

pec: surae.regione@pec.rupar.puglia.it



**REGIONE  
PUGLIA**

**DIPARTIMENTO MOBILITÀ, QUALITÀ URBANA,  
OPERE PUBBLICHE E PAESAGGIO**

**SEZIONE ECOLOGIA**

**SERVIZIO ATTIVITÀ ESTRATTIVE**

**Materiali di scarto e/o sterili stoccati nelle apposite strutture di deposito  
per il recupero di cava m3 estratti \_\_\_\_\_;**

Timbro della ditta e firma legale  
rappresentante

**Allegare copia documento d'identità legale rappresentante e tecnico  
rilevatore**

La presente dichiarazione non necessita dell'autenticazione della firma e  
sostituisce a tutti gli effetti le normali certificazioni richieste o destinate ad  
una pubblica amministrazione nonché ai gestori di pubblici servizi e ai privati  
che vi consentono.

**Informativa ai sensi dell'art. 13 del D.Lgs. 30/06/2003, n. 196:**

i dati sopra riportati sono prescritti dalle disposizioni vigenti ai fini del  
procedimento per il quale sono richiesti e verranno utilizzati esclusivamente  
per tale scopo.



[www.regione.puglia.it](http://www.regione.puglia.it)

3

A 3/3

**SERVIZIO ATTIVITÀ ESTRATTIVE**

Via delle Magnolie, 8 - 70026 Modugno (BA) - Tel: 080 540 4772-4773-4774-3721

pec: surae.regione@pec.rupar.puglia.it

ALLEGATO B

Regione Puglia - Scheda Statistica - Servizio Attività Estrattive



## Regione Puglia

DIPARTIMENTO MOBILITÀ, QUALITÀ URBANA, OPERE PUBBLICHE E PAESAGGIO

Sezione Ecologia

Servizio Attività Estrattive

Via delle Magnolie, 6 - 70026 MODUGNO (BA) - Tel. 080 540 4772-4773-4774-3721  
surrae.regione@pec.rupar.puglia.it

Il presente modello deve essere compilato in ogni sua parte

**ALL.B SCHEDA STATISTICA IN CASO DI SCAVI NELL'ANNO DI RIFERIMENTO**

ANNO _____		20 _____	
<b>1. ANAGRAFICA CAVA</b>			
Località della cava	NOTE		
Prov			
<input type="checkbox"/> Bari <input type="checkbox"/> Brindisi <input type="checkbox"/> Foggia <input type="checkbox"/> Lecce <input type="checkbox"/> Taranto <input type="checkbox"/> BAT			
Comune (selezionare voce cliccando sul tasto sulla dx)			
Se più di un comune, specificare sotto			
FG. E PTC. (Es. FG. 58 PTC. 84 FG. 76 PTC. 23)			
Materiale estratto dalla cava			
<input type="checkbox"/> Argilla <input type="checkbox"/> Calcere da taglio <input type="checkbox"/> Calcarenite da taglio <input type="checkbox"/> Inerti alluvionali			
<input type="checkbox"/> Gesso <input type="checkbox"/> Calcere per inerti <input type="checkbox"/> Calcarenite per inerti <input type="checkbox"/> Conglomerati			
<input type="checkbox"/> Altro <input type="checkbox"/> Più di un materiale			
Se altro o più di un materiale, specificare			
Scadenza autorizzazione in corso			
<b>2. ANAGRAFICA DITTA</b>			
Nome Ditta	NOTE		
Indirizzo Ditta			
Tel Ditta			
Fax			
E-mail Ditta			
PEC Ditta			
Nominativo Direttore di Cava			
<b>3. OCCUPAZIONE</b>			
NOTE DI COMPILAZIONE GENERALE: Il personale da considerare DEVE ESSERE ESCLUSIVAMENTE QUELLO CHE HA OPERATO IN QUALCHE MANIERA ALL'INTERNO DELLA CAVA. In particolare, può includere il titolare/ dell'impresa partecipanti direttamente alla gestione dell'impresa stessa e i loro parenti o affini che prestano lavoro normale senza corrispettivo di una prefissata retribuzione contrattuale; per le cooperative si includeranno anche i soci che come corrispettivo dell'opera prestata non percepiscono una remunerazione regolata dai contratti di lavoro, ma un compenso proporzionato alla prestazione ed una quota degli utili dell'impresa. Tra i dirigenti ed impiegati devono essere compresi anche i capisquadra, gli addetti alla sorveglianza ed il personale adibito ai laboratori ed alle ricerche. Quotora uno o più di unità di personale presti la propria opera in più cave, considerare tale unità nella cave dove l'unità presta più ore di lavoro.			
Numero Imprenditori della cava	NOTE		
0			
Numero coadiuvanti della cava			
0			
Numero Dirigenti della cava			
0			
Numero Impiegati della cava			
0			
Numero di operai ed apprendisti nella cava (Vedi Nota 1)			
0			



4

B 1/7

Regione Puglia - Scheda Statistica - Servizio Attività Estrattive

4. DATI ECONOMICI						
NOTE DI COMPILAZIONE GENERALE: Tali dati riguardano specificatamente l'attività della cava in esame e deve comprendere negli introiti, i ricavi derivanti dalla vendita dei prodotti derivanti dalle materie prime di cava, i costi di gestione della cava, gli utili al lordo delle imposte e gli utili al netto delle imposte. I dati possono essere ricavati dal Conto Economico del Bilancio dell'anno di riferimento. NEL CASO DI DITTE CON BILANCI NON TOTALMENTE AFFERENTI ALL'ATTIVITA' DI CAVA SI CHIEDE DI STIMARE I VALORI. NEL CASO DI DITTA CHE NON VENDE I PROPRI PRODOTTI O GLI UTILIZZA IN PROCESSI PRODUTTIVI CHE CON LE ATTIVITA' ESTRATTIVE NIENTE HANNO A CHE FARE (ES. PRODUZIONE ACCIAIO), SPECIFICARE SOLO I COSTI DI CAVA E INDICARE NELLE NOTE IL PERCHE' SI INDICANO SOLO I COSTI.						
Ricavi derivanti e connessi all'attività estrattiva della cava nell'anno	NOTE					
€						
Costi derivanti e connessi all'attività estrattiva della cava nell'anno						
€						
Utili lordi derivanti e connessi all'attività estrattiva della cava nell'anno						
€						
Utili netti derivanti e connessi all'attività estrattiva della cava nell'anno						
€						
Importo fidejussione per il recupero della cava						
€						
5. PRODUZIONI E VENDITE						
NOTE DI COMPILAZIONE GENERALE: NEI M3 ESTRATTI NELL'ANNO DEVONO ESSERE CONSIDERATI ANCHE GLI SCARTI DI PRODUZIONE MA NON LE EVENTUALI ESPANSIONI DEI MATERIALI UNA VOLTA TRASFORMATO. CIO' COMPORTA CHE LA SOMMA DI TALI VALORI DEVE ESSERE PARI ALLA VOCE "SCAVI COMPLESSIVI DELL'ANNO - M3" (SEZ.3)						
Materiale estratto dalla cava	m3 estratti nell'anno	di cui venduto nell'anno - m3 (Vedi Nota 2)	vendite complessive nell'anno - m3 (Vedi Nota 3)	Tariffa media del materiale - Euro/m3	Destinazione geografica del prodotto (Vedi Nota 4)	Concorrenti (vedi Nota 5)
1. Argilla	0	0	0	0	1.....% 2.....% 3.....%	<input type="checkbox"/> C <input type="checkbox"/> S <input type="checkbox"/> A <input type="checkbox"/> N <input type="checkbox"/> I N..... Specificare
2. Limo	0	0	0	0	1.....% 2.....% 3.....%	<input type="checkbox"/> C <input type="checkbox"/> S <input type="checkbox"/> A <input type="checkbox"/> N <input type="checkbox"/> I N..... Specificare
3. Gesso	0	0	0	0	1.....% 2.....% 3.....%	<input type="checkbox"/> C <input type="checkbox"/> S <input type="checkbox"/> A <input type="checkbox"/> N <input type="checkbox"/> I N..... Specificare
4. Biancone di Apricina	0	0	0	0	1.....% 2.....% 3.....%	<input type="checkbox"/> C <input type="checkbox"/> S <input type="checkbox"/> A <input type="checkbox"/> N <input type="checkbox"/> I N..... Specificare
5. Bronzetto di Apricina	0	0	0	0	1.....% 2.....% 3.....%	<input type="checkbox"/> C <input type="checkbox"/> S <input type="checkbox"/> A <input type="checkbox"/> N <input type="checkbox"/> I N..... Specificare
6. Filettato	0	0	0	0	1.....% 2.....% 3.....%	<input type="checkbox"/> C <input type="checkbox"/> S <input type="checkbox"/> A <input type="checkbox"/> N <input type="checkbox"/> I N..... Specificare
7. Filettato rosso classico	0	0	0	0	1.....% 2.....% 3.....%	<input type="checkbox"/> C <input type="checkbox"/> S <input type="checkbox"/> A <input type="checkbox"/> N <input type="checkbox"/> I N..... Specificare
8. Florito adriatico	0	0	0	0	1.....% 2.....% 3.....%	<input type="checkbox"/> C <input type="checkbox"/> S <input type="checkbox"/> A <input type="checkbox"/> N <input type="checkbox"/> I N..... Specificare
9. Moganato	0	0	0	0	1.....% 2.....% 3.....%	<input type="checkbox"/> C <input type="checkbox"/> S <input type="checkbox"/> A <input type="checkbox"/> N <input type="checkbox"/> I N..... Specificare
10. Ondagata	0	0	0	0	1.....% 2.....% 3.....%	<input type="checkbox"/> C <input type="checkbox"/> S <input type="checkbox"/> A <input type="checkbox"/> N <input type="checkbox"/> I N..... Specificare
11. Serpeggiante	0	0	0	0	1.....% 2.....% 3.....%	<input type="checkbox"/> C <input type="checkbox"/> S <input type="checkbox"/> A <input type="checkbox"/> N <input type="checkbox"/> I N..... Specificare
12. Serpeggiante classico	0	0	0	0	1.....% 2.....% 3.....%	<input type="checkbox"/> C <input type="checkbox"/> S <input type="checkbox"/> A <input type="checkbox"/> N <input type="checkbox"/> I N..... Specificare
13. Silvabella	0	0	0	0	1.....% 2.....% 3.....%	<input type="checkbox"/> C <input type="checkbox"/> S <input type="checkbox"/> A <input type="checkbox"/> N <input type="checkbox"/> I N..... Specificare
14. Visone	0	0	0	0	1.....% 2.....% 3.....%	<input type="checkbox"/> C <input type="checkbox"/> S <input type="checkbox"/> A <input type="checkbox"/> N <input type="checkbox"/> I N..... Specificare
15. Ambrato di Puglia	0	0	0	0	1.....% 2.....% 3.....%	<input type="checkbox"/> C <input type="checkbox"/> S <input type="checkbox"/> A <input type="checkbox"/> N <input type="checkbox"/> I N..... Specificare



5

B2/7

Regione Puglia - Scheda Statistica - Servizio Attività Estrattive

16. Avorio di Puglia	0	0	0	0	1.....%	<input type="checkbox"/> C <input type="checkbox"/> Spec. <input type="checkbox"/> Bar. <input type="checkbox"/> N <input type="checkbox"/> I
					2.....%	N.....
					3.....%	Specificare
17. Biancone di Trani	0	0	0	0	1.....%	<input type="checkbox"/> C <input type="checkbox"/> Spec. <input type="checkbox"/> Bar. <input type="checkbox"/> N <input type="checkbox"/> I
					2.....%	N.....
					3.....%	Specificare
18. Bronzetto di Trani	0	0	0	0	1.....%	<input type="checkbox"/> C <input type="checkbox"/> Spec. <input type="checkbox"/> Bar. <input type="checkbox"/> N <input type="checkbox"/> I
					2.....%	N.....
					3.....%	Specificare
19. Cocciolato	0	0	0	0	1.....%	<input type="checkbox"/> C <input type="checkbox"/> Spec. <input type="checkbox"/> Bar. <input type="checkbox"/> N <input type="checkbox"/> I
					2.....%	N.....
					3.....%	Specificare
20. Cremamore	0	0	0	0	1.....%	<input type="checkbox"/> C <input type="checkbox"/> Spec. <input type="checkbox"/> Bar. <input type="checkbox"/> N <input type="checkbox"/> I
					2.....%	N.....
					3.....%	Specificare
21. Fiorito di Trani	0	0	0	0	1.....%	<input type="checkbox"/> C <input type="checkbox"/> Spec. <input type="checkbox"/> Bar. <input type="checkbox"/> N <input type="checkbox"/> I
					2.....%	N.....
					3.....%	Specificare
22. Melange, Melograno	0	0	0	0	1.....%	<input type="checkbox"/> C <input type="checkbox"/> Spec. <input type="checkbox"/> Bar. <input type="checkbox"/> N <input type="checkbox"/> I
					2.....%	N.....
					3.....%	Specificare
23. Giallo Antico, Etrusco	0	0	0	0	1.....%	<input type="checkbox"/> C <input type="checkbox"/> Spec. <input type="checkbox"/> Bar. <input type="checkbox"/> N <input type="checkbox"/> I
					2.....%	N.....
					3.....%	Specificare
24. Morato, Moresco	0	0	0	0	1.....%	<input type="checkbox"/> C <input type="checkbox"/> Spec. <input type="checkbox"/> Bar. <input type="checkbox"/> N <input type="checkbox"/> I
					2.....%	N.....
					3.....%	Specificare
25. Perlato di Bisceglie	0	0	0	0	1.....%	<input type="checkbox"/> C <input type="checkbox"/> Spec. <input type="checkbox"/> Bar. <input type="checkbox"/> N <input type="checkbox"/> I
					2.....%	N.....
					3.....%	Specificare
26. Perlato Svevo	0	0	0	0	1.....%	<input type="checkbox"/> C <input type="checkbox"/> Spec. <input type="checkbox"/> Bar. <input type="checkbox"/> N <input type="checkbox"/> I
					2.....%	N.....
					3.....%	Specificare
27. Serpegliante Trani KF	0	0	0	0	1.....%	<input type="checkbox"/> C <input type="checkbox"/> Spec. <input type="checkbox"/> Bar. <input type="checkbox"/> N <input type="checkbox"/> I
					2.....%	N.....
					3.....%	Specificare
28. Carparo	0	0	0	0	1.....%	<input type="checkbox"/> C <input type="checkbox"/> Spec. <input type="checkbox"/> Bar. <input type="checkbox"/> N <input type="checkbox"/> I
					2.....%	N.....
					3.....%	Specificare
29. Pietra Leccese	0	0	0	0	1.....%	<input type="checkbox"/> C <input type="checkbox"/> Spec. <input type="checkbox"/> Bar. <input type="checkbox"/> N <input type="checkbox"/> I
					2.....%	N.....
					3.....%	Specificare
30. Filettato Rosso Jonico	0	0	0	0	1.....%	<input type="checkbox"/> C <input type="checkbox"/> Spec. <input type="checkbox"/> Bar. <input type="checkbox"/> N <input type="checkbox"/> I
					2.....%	N.....
					3.....%	Specificare
31. Bianco di Ostuni	0	0	0	0	1.....%	<input type="checkbox"/> C <input type="checkbox"/> Spec. <input type="checkbox"/> Bar. <input type="checkbox"/> N <input type="checkbox"/> I
					2.....%	N.....
					3.....%	Specificare
32. Torba	0	0	0	0	1.....%	<input type="checkbox"/> C <input type="checkbox"/> Spec. <input type="checkbox"/> Bar. <input type="checkbox"/> N <input type="checkbox"/> I
					2.....%	N.....
					3.....%	Specificare
33. Inerti calcarenitici	0	0	0	0	1.....%	<input type="checkbox"/> C <input type="checkbox"/> Spec. <input type="checkbox"/> Bar. <input type="checkbox"/> N <input type="checkbox"/> I
					2.....%	N.....
					3.....%	Specificare
34. Inerti calcarei	0	0	0	0	1.....%	<input type="checkbox"/> C <input type="checkbox"/> Spec. <input type="checkbox"/> Bar. <input type="checkbox"/> N <input type="checkbox"/> I
					2.....%	N.....
					3.....%	Specificare
35. Inerti silicei	0	0	0	0	1.....%	<input type="checkbox"/> C <input type="checkbox"/> Spec. <input type="checkbox"/> Bar. <input type="checkbox"/> N <input type="checkbox"/> I
					2.....%	N.....
					3.....%	Specificare
36. Altro Specificare .....	0	0	0	0	1.....%	<input type="checkbox"/> C <input type="checkbox"/> Spec. <input type="checkbox"/> Bar. <input type="checkbox"/> N <input type="checkbox"/> I
					2.....%	N.....
					3.....%	Specificare



6

B 367

Regione Puglia - Scheda Statistica - Servizio Attività Estrattive

La trasformazione del materiale viene effettuata direttamente in cava? (SI/NO)						
<b>NOTE DI COMPILAZIONE GENERALE:</b> Gli utilizzi riguardano ESCLUSIVAMENTE IL MATERIALE ESTRATTO NELL'ANNO DI RIFERIMENTO e devono comprendere anche le espansioni del materiale una volta trasformato.						
Produzione (specificare codice materiale affianco a m <sup>3</sup> - Es. si estrae "Serpeggiante" e "Limo"; i Codici dei materiali (dalla domanda precedente) sono in tal caso 11 e 2. Inserire nella prima colonna sottostante "m <sup>3</sup> (2)" e nella seconda "m3 (14)" e specificare il quantitativo degli utilizzi per ciascun materiale.						
Utilizzo materiale estratto dalla cava nell'anno	m <sup>3</sup> ( )	m <sup>3</sup> ( )	m <sup>3</sup> ( )	m <sup>3</sup> ( )	m <sup>3</sup> ( )	Note
Per laterizi	0	0	0	0	0	
Per argilla espansa	0	0	0	0	0	
Per terre refrattarie ad usi speciali	0	0	0	0	0	
Per l'industria del cemento e/o della calce	0	0	0	0	0	
Per usi industriali	0	0	0	0	0	
Usi da fonderia (sabbie silicee)	0	0	0	0	0	
Macinati per usi industriali (sabbie silicee)	0	0	0	0	0	
Per edilizia (malto, intonaco)	0	0	0	0	0	
Per conglomerati cementizi	0	0	0	0	0	
Per conglomerati bituminosi	0	0	0	0	0	
Per blocchi di scogliera	0	0	0	0	0	
Per pietrisco siliceo	0	0	0	0	0	
Per altri usi	0	0	0	0	0	
In pezzame per cuocere (gesso)	0	0	0	0	0	
Blocchi per telaio	0	0	0	0	0	
Blocchi per fresa	0	0	0	0	0	
Lastra a spacco naturale	0	0	0	0	0	
Tout venant calcareo	0	0	0	0	0	
Sabbia silicea	0	0	0	0	0	
Ghiaia silicea	0	0	0	0	0	
Pietrisco calcareo	0	0	0	0	0	
Tout-venant siliceo	0	0	0	0	0	
Stabilizzanti	0	0	0	0	0	
Per muratura tamponamento	0	0	0	0	0	
Per pietra ornamentale	0	0	0	0	0	
Lastre per pavimentazione solare	0	0	0	0	0	
Torba	0	0	0	0	0	
Sabbia calcarea	0	0	0	0	0	
Per recupero della cava	0	0	0	0	0	
Per altri usi Specificare.....	0	0	0	0	0	
<b>6. GIACIMENTO.</b>						
<b>NOTE DI COMPILAZIONE GENERALE:</b> Tali valori devono corrispondere allo stato dell'arte al 31/12 di ciascun anno.						
Superficie autorizzata (m2)						0
Superficie già scavata (m2)						0
Volume estratto (mc) Vedi nota 6						0
Volume rimanente (mc)						0
<b>7. CONSUMO MATERIALI VARI - FONTI ENERGETICHE - MACCHINE ED IMPIANTI</b>						
<b>NOTE DI COMPILAZIONE GENERALE:</b> Nel caso le macchine o gli impianti operino in più cave, indicarli solo una volta nell'unità estrattiva prevalente.						
<b>Materiali per abbattimento</b>			<b>Quantità (vedi Nota 7)</b>			
Esplosivi I categoria - Kg						0
Esplosivi II categoria - Kg						0
Detonatori elettrici - N°						0
Detonatori NONEL - N°						0
Detonatori normall - N°						0
Miccia detonante - m						0
Filo elicoidale - m						0
Fioretti N°						0
Aste di perforazione - m						0
Acqua m <sup>3</sup>						0
<b>Fonti energetiche</b>			<b>Quantità (vedi Nota 7)</b>			
Olio combustibile - litri						0
Gasolio (per trazione ad uso industriale) - litri						0
Gasolio per gruppi elettrogeni - litri						0
Altri combustibili - litri						0
Energia elettrica acquistata - Kwh						0
Energia elettrica autoprodotta - Kwh						0
Energia elettrica da fonti rinnovabili - Kwh						0
Motori elettrici - N°						0
Altri motori - N°						0
<b>Macchine ed impianti per escavazione e coltivazione</b>			<b>N° macchine</b>			
Escavatori meccanici gommati						0
Escavatori meccanici cingolati						0
Bulldozers						0
Benne mordenti						0
Drag lines						0
Pale meccaniche gommate						0
Pale meccaniche cingolate						0
Pompe a suzione						0
Pompe per abbattimento						0



7

B417



Regione Puglia - Scheda Statistica - Servizio Attività Estrattive

Macchine per filo elicoidale					0
Compressori					0
Macchine perforatrici					0
Macchine ed impianti per carico sollevamento e trasporto interno					N° macchine
Derricks					0
Camion fino a 33 t					0
Camion oltre 33 t					0
Macchine ed impianti per lavorazione	N impianti fissi	N impianti mobili	Potenza installata (Kw)	Potenzialità (t/h)	NOTE
Lavaggio	0	0	0	0	
Classificazione	0	0	0	0	
Frantoi primari	0	0	0	0	
Frantoi secondari	0	0	0	0	
Frantumazione -mulini	0	0	0	0	
Pompe (vedi Nota 8)	0	0	0	0	
Compressori	0	0	0	0	
Nastro trasportatore	N	Metri lineari	Potenza installata (Kw)		
	0	0	0		
Altri impianti	N		Potenza installata (Kw)		
Gruppi elettrogeni	0		0		
Impianti da fonti rinnovabili	0				
<b>8. SCAVI E VENDITE DELL'ANNO</b>					
Scavi Complessivi dell'anno - m3 (Vedi Nota 9)					NOTE
Di cui venduto - m3 (Vedi Nota 10)					
Materiale venduto complessivamente nel corso dell'anno - m3 (vedi Nota 11)					
Materiale non venduto per utilizzi interni alla cava - m3 (es. opere murarie interne in cava, fabbricati realizzati in cava etc.) (Vedi Nota 12)	0,0				
Materiale non venduto per utilizzi in processi produttivi, esterni alla cava, effettuati dalla stessa ditta (Es. Cementifici, Acciaierie etc.) - m3	0,0				
Concessioni gratuite ad altre ditte (es. per lavori svolti in cava) - m3	0,0				
Destinazione del materiale venduto complessivamente (vedi Nota 8)					%
Industria delle costruzioni residenziali					0,0%
Industria delle costruzioni non residenziali					0,0%
Opere pubbliche					0,0%
Infrastrutture di trasporto					0,0%
Sistemi idraulici, consolidamenti, disinquinamenti delle acque					0,0%
Consumi per le attività industriali					0,0%
Opere di intervento in ambito agrario					0,0%
Manutenzione strade					0,0%
<b>9. SCARTI DI PRODUZIONE</b>					
NOTE DI COMPILAZIONE GENERALE: In tale voce DEVONO ESSERE INSERITI GLI SCARTI DI PRODUZIONE DELL'ESTRATTO DELL'ANNO. NEGLI SCARTI NON DEVONO ESSERE INCLUSI QUEI MATERIALI CHE SARANNO O SONO STATI OGGETTO DI VENDITA O UTILIZZO NEI DIVERSI PROCESSI PRODUTTIVI AZIENDALI (principale utilizzo: recupero di cava).					
Scarti di produzione dell'anno - m3					NOTE
di cui Terra - m3	0,0				
di cui Cappellaccio - m3	0,0				
Atra Tipologia di scarti - m3	0,0				
Specificare altra tipologia di scarti	0,0				
<b>10. STOCCAGGIO MATERIALI</b>					
NOTE DI COMPILAZIONE GENERALE: Materiale presente in stoccaggio temporaneo in cava al 31/12 dell'anno di rilevazione (scavi dell'anno di rilevazione e degli anni).					
Materiale sistemato in stoccaggio temporaneo - m <sup>3</sup> (Vedi Nota 13)					NOTE
	0,0				

8



B077

Regione Puglia - Scheda Statistica - Servizio Attività Estrattive

Tipo di materiale stoccato	
G - Terra - %	0,0%
H - Rifiuti di estrazione (vedi Nota 14) - %	0,0%
I - Altro - %	0,0%
Specificare Altro	
N.B. La somma delle voci indicate con G,H,I deve essere uguale a 100	
Classificazione materiale nel piano di gestione dei rifiuti (ex art.5 D.lgs.117/08) (vedi Nota 9)	
L - Pericoloso - %	0,0%
M - Pericoloso, generato in modo imprevisto - %	0,0%
N - Non pericoloso, inerte - %	0,0%
O - Non pericoloso, generato in modo imprevista - %	0,0%
N.B. La somma delle voci indicate con L,M,N,O deve essere uguale a 100	
Uso finale materiale	
P - Vendita - %	0,0%
Q - Uso interno alla cava - %	0,0%
R - Destinato alla discarica - %	0,0%
S - Destinato al recupero della cava - %	0,0%
T - Altra destinazione - %	0,0%
Specificare altra destinazione	
N.B. La somma delle voci indicate con P,Q,R,S,T deve essere uguale a 100	
Durata dello stoccaggio	
U - <= 6 mesi - %	0,0%
V - Tra 6 mesi ed un anno - %	0,0%
X - Tra 1 anno e 3 anni - %	0,0%
Z - > di 3 anni - %	0,0%
N.B. La somma delle voci indicate con U,V,X,Z deve essere uguale a 100	
Si sono mai verificati crolli dei cumuli di materiale stoccato? Se sì in che anno?	
<input type="checkbox"/> SI <input type="checkbox"/> NO Anno _____	NOTE
Il crollo ha provocato danni a cose e/o persone?	
<input type="checkbox"/> SI <input type="checkbox"/> NO	
Descrivere brevemente la causa del crollo e le modalità di rimozione del materiale crollato	

11. INCIDENTI ALL'INTERNO DELLA CAVA

NOTE DI COMPILAZIONE GENERALE: Inserire anche gli infortuni relativi ad operai o apprendisti delle società appaltatrici avvenuti all'interno della cava.			
Causa degli infortuni	N Morti	N Feriti	Breve descrizione incidenti più rilevanti
Franamento e distacco di roccia	0	0	
Caduta, scivolamenti, circolazione e movimento del personale	0	0	
Trasporto e manovra di blocchi	0	0	
Mezzi di trasporto e mezzi di escavazione meccanica	0	0	
Impiego macchine, maneggio di utensili e attrezzi	0	0	
Folgorazione per corrente elettrica	0	0	
Esplosivi	0	0	
Cause diverse	0	0	

Si dichiara che la presente dichiarazione è completa e veritiera

Data

Firma legale rappresentante ditta



9

B6/7

Regione Puglia - Scheda Statistica - Servizio Attività Estrattive

NOTE PARTICOLARI DI COMPILAZIONE

- Nota 1:** Gli operai e gli apprendisti devono comprendere tutti quelli appartenenti alle varie categorie (specializzati, qualificati, comuni e manovali) iscritti nel libro matricola.
- Nota 2:** Indicare quanto del materiale estratto nell'anno è stato venduto nello stesso anno
- Nota 3:** Comprende sia la vendita del materiale estratto nel corso dell'anno, sia la vendita del materiale in magazzino estratto negli anni precedenti a quello di rilevazione
- Nota 4:** Indicare le tre principali destinazioni dei prodotti (es. cementeria di Trani, Abruzzo, Comune di Ostuni e le relative % di destinazione dei prodotti. Se, ad esempio, il 40% del prodotto ha come destinazione Ostuni, indicare Ostuni e 40 nella casella %)
- Nota 5:** Indicare se i concorrenti per il prodotto sono 1. Comunali (codice: C) 2. Provinciali (codice: P) 3. Regionali (codice: R) 4. Nazionali (codice: N) 5. Internazionali (codice: I) Sono valide anche più risposte. Indicare il dettaglio geografico in caso di concorrenti nazionali e internazionali (Es. Toscana - Cina etc.)
- Nota 6:** Tale valore deve essere pari all'intero volume scavato in cava dall'inizio dell'autorizzazione (es. autorizzazione 2010 - anno di rilevazione 2012: Valore: Volume estratto 2010 + Volume estratto 2011 + Volume estratto 2012)
- Nota 7:** Devono essere indicate le quantità dei materiali effettivamente impiegati nell'anno, sia acquistati che prelevati dalle giacenze di magazzino
- Nota 8:** Indicare soltanto le pompe utilizzate nelle fasi di lavorazione non includendo quindi le pompe utilizzate nelle altre fasi (pompe a suzione e per l'abbattimento)
- Nota 9:** Indicare quanto complessivamente è stato estratto nell'anno. Si tratta dello scavato al lordo degli scarti, terra, cappellaccio ma non deve comprendere le espansioni del materiale una volta che viene trasformato per i diversi utilizzi.
- Nota10:** Inserire i m3 di materiale estratto venduto nel corso dell'anno della scheda (es. se 10.000 m3 è il volume estratto nel corso dell'anno e di questi si sono venduti 8.000 m3 inserire 8000)
- Nota 11:** Tale valore deve essere pari alla somma dei valori indicati nella sez. 5 (alla voce "vendite complessive nell'anno - m3)
- Nota 12:** NON DEVE ESSERE COMPRESA IN TALE VOCE IL MATERIALE TRASFORMATO PRIMARIAMENTE IN CAVA CHE POI VERRA' VENDUTO
- Nota 13:** La somma delle voci in basso deve essere pari al 100%
- Nota 14:** Se il materiale è destinato alla vendita o al recupero di cava o a concessione gratuita o all'utilizzo in vari processi produttivi non può essere considerato rifiuto



10

B717

ALLEGATO C

Regione Puglia - Scheda Statistica - Servizio Attività Estrattive



**Regione Puglia**

**DIPARTIMENTO MOBILITÀ, QUALITÀ URBANA, OPERE PUBBLICHE E PAESAGGIO**

Sezione Ecologia

Servizio Attività Estrattive

Via delle Magnolie, 6 - 70026 MODUGNO (BA) - Tel: 080 540 4772-4773-4774-3721

surrae.regione@pec.rupar.puglia.it

Il presente modello deve essere compilato in ogni sua parte

**ALL.C SCHEDA STATISTICA IN CASO DI NESSUNO SCAVO NELL'ANNO DI RIFERIMENTO**

ANNO	20__
<b>1. ANAGRAFICA CAVA</b>	
Località della cava	NOTE
Prov <input type="checkbox"/> Bari <input type="checkbox"/> Brindisi <input checked="" type="checkbox"/> Foggia <input type="checkbox"/> Lecce <input type="checkbox"/> Taranto <input type="checkbox"/> BAT	
Comune (selezionare voce cliccando sul tasto sulla dx)	
Se più di un comune, specificare sotto	
FG. E PTC. (Es. FG. 56 PTC. 64 FG. 76 PTC. 23)	
Materiale estratto dalla cava <input type="checkbox"/> Argilla <input type="checkbox"/> Calcare da taglio <input type="checkbox"/> Calcarenita da taglio <input type="checkbox"/> Conglomerati <input type="checkbox"/> Inerti alluvionali <input type="checkbox"/> Altro <input type="checkbox"/> Calcare per inerti <input type="checkbox"/> Calcarenita per inerti <input type="checkbox"/> Gesso <input type="checkbox"/> Più di un materiale	
Se altro o più di un materiale, specificare	
Scadenza autorizzazione in corso	
<b>2. ANAGRAFICA DITTA</b>	
Nome Ditta	NOTE
Indirizzo Ditta	
Tel Ditta	
Fax	
E-mail Ditta	
PEC Ditta	
Nominativo Direttore di Cava	
<b>3. OCCUPAZIONE</b>	
<p><b>NOTE DI COMPILAZIONE GENERALE:</b> In tale sezione deve essere compreso quel personale che nonostante non siano stati effettuati scavi, è stato, nell'anno di riferimento, comunque impegnato in cava (es. impiegati con mansioni commerciali per la vendita del prodotto estratto nell'anno, operai impegnati nella trasformazione interna del materiale di cava estratto nell'anno precedente, operai impegnati nel trasporto del materiale, custodi etc.). Il personale da considerare DEVE ESSERE ESCLUSIVAMENTE QUELLO CHE HA OPERATO IN QUALCHE MANIERA ALL'INTERNO DELLA CAVA. In particolare, può includere il titolare/l'impresa partecipanti direttamente alla gestione dell'impresa stessa e i loro parenti o affini che prestano lavoro normale senza corrispettivo di una prefissata retribuzione contrattuale; per le cooperative si includeranno anche i soci che come corrispettivo dell'opera prestata non percepiscono una remunerazione regolata dai contratti di lavoro, ma un compenso proporzionato alla prestazione ed una quota degli utili dell'impresa. Tra i dirigenti ed impiegati devono essere compresi anche i capisquadra, gli addetti alla sorveglianza ed il personale adibito ai laboratori ed alle ricerche. Qualora uno o più di unità di personale presti la propria opera in più cave, considerare tale unità nella cava dove l'unità presta più ore di lavoro.</p>	
Numero imprenditori della cava	NOTE
Numero coadiuvanti della cava	
Numero Dirigenti della cava	
Numero impiegati della cava	
Numero di operai ed apprendisti nella cava (Vedi Nota 1)	

11



C 1/6 di 11

Regione Puglia - Scheda Statistica - Servizio Attività Estrattive

4. DATI ECONOMICI				
NOTE DI COMPILAZIONE GENERALE: Tutti i dati riguardano specificatamente l'attività della cava in esame e deve comprendere negli introiti, i ricavi derivanti dalla vendita dei prodotti derivanti dalle materie prime di cava, i costi di gestione della cava, gli utili al lordo delle imposte e gli utili al netto delle imposte, i dati possono essere ricavati dal Conto Economico del Bilancio dell'anno di riferimento. NEL CASO DI DITTE CON BILANCI NON TOTALMENTE AFFERENTI ALL'ATTIVITA' DI CAVA SI CHIEDE DI STIMARE I VALORI NEL CASO DI DITTA CHE NON VENDE I PROPRI PRODOTTI O GLI UTILIZZA IN PROCESSI PRODUTTIVI CHE CON LE ATTIVITA' ESTRATTIVE NIENTE HANNO A CHE FARE (ES. PRODUZIONE ACCIAIO), SPECIFICARE SOLO I COSTI DI CAVA E INDICARE NELLE NOTE IL PERCHE' SI INDICANO SOLO I COSTI				
Ricavi derivanti e connessi all'attività estrattiva della cava nell'anno	NOTE			
€				
Costi derivanti e connessi all'attività estrattiva della cava nell'anno				
€				
Utili lordi derivanti e connessi all'attività estrattiva della cava nell'anno				
€				
Utili netti derivanti e connessi all'attività estrattiva della cava nell'anno				
€				
Importo fidelizzazione per il recupero della cava				
€				
5. VENDITE				
Materiale estratto dalla cava	vendite complessive nell'anno - m3	Tariffa media del materiale - Euro/m3	Destinazione geografica del prodotto (Vedi Nota 2)	Concorrenti (vedi Nota 3)
1. Argilla	0	0	1..... % 2..... % 3..... %	<input type="checkbox"/> C <input type="checkbox"/> S <input type="checkbox"/> P <input type="checkbox"/> R <input type="checkbox"/> A <input type="checkbox"/> N <input type="checkbox"/> I N..... Specificare
2. Limo	0	0	1..... % 2..... % 3..... %	<input type="checkbox"/> C <input type="checkbox"/> S <input type="checkbox"/> P <input type="checkbox"/> R <input type="checkbox"/> A <input type="checkbox"/> N <input type="checkbox"/> I N..... Specificare
3. Gesso	0	0	1..... % 2..... % 3..... %	<input type="checkbox"/> C <input type="checkbox"/> S <input type="checkbox"/> P <input type="checkbox"/> R <input type="checkbox"/> A <input type="checkbox"/> N <input type="checkbox"/> I N..... Specificare
4. Biancone di Apricena	0	0	1..... % 2..... % 3..... %	<input type="checkbox"/> C <input type="checkbox"/> S <input type="checkbox"/> P <input type="checkbox"/> R <input type="checkbox"/> A <input type="checkbox"/> N <input type="checkbox"/> I N..... Specificare
5. Bronzetto di Apricena	0	0	1..... % 2..... % 3..... %	<input type="checkbox"/> C <input type="checkbox"/> S <input type="checkbox"/> P <input type="checkbox"/> R <input type="checkbox"/> A <input type="checkbox"/> N <input type="checkbox"/> I N..... Specificare
6. Filettato	0	0	1..... % 2..... % 3..... %	<input type="checkbox"/> C <input type="checkbox"/> S <input type="checkbox"/> P <input type="checkbox"/> R <input type="checkbox"/> A <input type="checkbox"/> N <input type="checkbox"/> I N..... Specificare
7. Filettato rosso classico	0	0	1..... % 2..... % 3..... %	<input type="checkbox"/> C <input type="checkbox"/> S <input type="checkbox"/> P <input type="checkbox"/> R <input type="checkbox"/> A <input type="checkbox"/> N <input type="checkbox"/> I N..... Specificare
8. Fiorito adriatico	0	0	1..... % 2..... % 3..... %	<input type="checkbox"/> C <input type="checkbox"/> S <input type="checkbox"/> P <input type="checkbox"/> R <input type="checkbox"/> A <input type="checkbox"/> N <input type="checkbox"/> I N..... Specificare
9. Moganato	0	0	1..... % 2..... % 3..... %	<input type="checkbox"/> C <input type="checkbox"/> S <input type="checkbox"/> P <input type="checkbox"/> R <input type="checkbox"/> A <input type="checkbox"/> N <input type="checkbox"/> I N..... Specificare
10. Ondegata	0	0	1..... % 2..... % 3..... %	<input type="checkbox"/> C <input type="checkbox"/> S <input type="checkbox"/> P <input type="checkbox"/> R <input type="checkbox"/> A <input type="checkbox"/> N <input type="checkbox"/> I N..... Specificare
11. Serpeggiante	0	0	1..... % 2..... % 3..... %	<input type="checkbox"/> C <input type="checkbox"/> S <input type="checkbox"/> P <input type="checkbox"/> R <input type="checkbox"/> A <input type="checkbox"/> N <input type="checkbox"/> I N..... Specificare
12. Serpeggiante classico	0	0	1..... % 2..... % 3..... %	<input type="checkbox"/> C <input type="checkbox"/> S <input type="checkbox"/> P <input type="checkbox"/> R <input type="checkbox"/> A <input type="checkbox"/> N <input type="checkbox"/> I N..... Specificare
13. Silvabella	0	0	1..... % 2..... % 3..... %	<input type="checkbox"/> C <input type="checkbox"/> S <input type="checkbox"/> P <input type="checkbox"/> R <input type="checkbox"/> A <input type="checkbox"/> N <input type="checkbox"/> I N..... Specificare
14. Visone	0	0	1..... % 2..... % 3..... %	<input type="checkbox"/> C <input type="checkbox"/> S <input type="checkbox"/> P <input type="checkbox"/> R <input type="checkbox"/> A <input type="checkbox"/> N <input type="checkbox"/> I N..... Specificare
15. Ambrato di Puglia	0	0	1..... % 2..... % 3..... %	<input type="checkbox"/> C <input type="checkbox"/> S <input type="checkbox"/> P <input type="checkbox"/> R <input type="checkbox"/> A <input type="checkbox"/> N <input type="checkbox"/> I N..... Specificare
16. Avorio di Puglia	0	0	1..... % 2..... % 3..... %	<input type="checkbox"/> C <input type="checkbox"/> S <input type="checkbox"/> P <input type="checkbox"/> R <input type="checkbox"/> A <input type="checkbox"/> N <input type="checkbox"/> I N..... Specificare



12

22/6

Regione Puglia - Scheda Statistica - Servizio Attività Estrattive

17. Biancone di Trani	0	0	1..... % 2..... % 3..... %	<input type="checkbox"/> C <input type="checkbox"/> Spe <input type="checkbox"/> Car <input type="checkbox"/> N <input type="checkbox"/> I N..... Specificare
18. Bronzetto di Trani	0	0	1..... % 2..... % 3..... %	<input type="checkbox"/> C <input type="checkbox"/> Spe <input type="checkbox"/> Car <input type="checkbox"/> N <input type="checkbox"/> I N..... Specificare
19. Cocolato	0	0	1..... % 2..... % 3..... %	<input type="checkbox"/> C <input type="checkbox"/> Spe <input type="checkbox"/> Car <input type="checkbox"/> N <input type="checkbox"/> I N..... Specificare
20. Cremamore	0	0	1..... % 2..... % 3..... %	<input type="checkbox"/> C <input type="checkbox"/> Spe <input type="checkbox"/> Car <input type="checkbox"/> N <input type="checkbox"/> I N..... Specificare
21. Fiorito di Trani	0	0	1..... % 2..... % 3..... %	<input type="checkbox"/> C <input type="checkbox"/> Spe <input type="checkbox"/> Car <input type="checkbox"/> N <input type="checkbox"/> I N..... Specificare
22. Melange, Melograno	0	0	1..... % 2..... % 3..... %	<input type="checkbox"/> C <input type="checkbox"/> Spe <input type="checkbox"/> Car <input type="checkbox"/> N <input type="checkbox"/> I N..... Specificare
23. Giallo Antico, Etrusco	0	0	1..... % 2..... % 3..... %	<input type="checkbox"/> C <input type="checkbox"/> Spe <input type="checkbox"/> Car <input type="checkbox"/> N <input type="checkbox"/> I N..... Specificare
24. Morato, Moresco	0	0	1..... % 2..... % 3..... %	<input type="checkbox"/> C <input type="checkbox"/> Spe <input type="checkbox"/> Car <input type="checkbox"/> N <input type="checkbox"/> I N..... Specificare
25. Perlo di Bisceglie	0	0	1..... % 2..... % 3..... %	<input type="checkbox"/> C <input type="checkbox"/> Spe <input type="checkbox"/> Car <input type="checkbox"/> N <input type="checkbox"/> I N..... Specificare
26. Perlo Svevo	0	0	1..... % 2..... % 3..... %	<input type="checkbox"/> C <input type="checkbox"/> Spe <input type="checkbox"/> Car <input type="checkbox"/> N <input type="checkbox"/> I N..... Specificare
27. Serpeggiante Trani KF	0	0	1..... % 2..... % 3..... %	<input type="checkbox"/> C <input type="checkbox"/> Spe <input type="checkbox"/> Car <input type="checkbox"/> N <input type="checkbox"/> I N..... Specificare
28. Carparo	0	0	1..... % 2..... % 3..... %	<input type="checkbox"/> C <input type="checkbox"/> Spe <input type="checkbox"/> Car <input type="checkbox"/> N <input type="checkbox"/> I N..... Specificare
29. Pietra Leccese	0	0	1..... % 2..... % 3..... %	<input type="checkbox"/> C <input type="checkbox"/> Spe <input type="checkbox"/> Car <input type="checkbox"/> N <input type="checkbox"/> I N..... Specificare
30. Filettato Rosso Jonico	0	0	1..... % 2..... % 3..... %	<input type="checkbox"/> C <input type="checkbox"/> Spe <input type="checkbox"/> Car <input type="checkbox"/> N <input type="checkbox"/> I N..... Specificare
31. Bianco di Ostuni	0	0	1..... % 2..... % 3..... %	<input type="checkbox"/> C <input type="checkbox"/> Spe <input type="checkbox"/> Car <input type="checkbox"/> N <input type="checkbox"/> I N..... Specificare
32. Torba	0	0	1..... % 2..... % 3..... %	<input type="checkbox"/> C <input type="checkbox"/> Spe <input type="checkbox"/> Car <input type="checkbox"/> N <input type="checkbox"/> I N..... Specificare
33. Inerti calcarenitici	0	0	1..... % 2..... % 3..... %	<input type="checkbox"/> C <input type="checkbox"/> Spe <input type="checkbox"/> Car <input type="checkbox"/> N <input type="checkbox"/> I N..... Specificare
34. Inerti calcarei	0	0	1..... % 2..... % 3..... %	<input type="checkbox"/> C <input type="checkbox"/> Spe <input type="checkbox"/> Car <input type="checkbox"/> N <input type="checkbox"/> I N..... Specificare
35. Inerti silicei	0	0	1..... % 2..... % 3..... %	<input type="checkbox"/> C <input type="checkbox"/> Spe <input type="checkbox"/> Car <input type="checkbox"/> N <input type="checkbox"/> I N..... Specificare
36. Altro Specificare .....	0	0	1..... % 2..... % 3..... %	<input type="checkbox"/> C <input type="checkbox"/> Spe <input type="checkbox"/> Car <input type="checkbox"/> N <input type="checkbox"/> I N..... Specificare



13

C.3/6

Regione Puglia - Scheda Statistica - Servizio Attività Estrattive

La trasformazione del materiale viene effettuata direttamente in cava? (S/No)					
<b>6. GIACIMENTO</b>					
NOTE DI COMPILAZIONE GENERALE: Tali valori devono corrispondere allo stato dell'arte al 31/12 di ciascun anno.					
Superficie autorizzata (m <sup>2</sup> )					
Superficie già scavata (m <sup>2</sup> )					
Volume estratto (mc) Vedi nota 4					
Volume rimanente (mc)					
<b>7. MACCHINE ED IMPIANTI</b>					
NOTE DI COMPILAZIONE GENERALE: Nel caso le macchine o gli impianti operino in più cave, indicarli solo una volta nell'unità estrattiva prevalente					
Macchine ed impianti per escavazione e coltivazione		N° macchine			
Escavatori meccanici gommati		0			
Escavatori meccanici cingolati		0			
Bulldozers		0			
Benne mordenti		0			
Drag lines		0			
Pale meccaniche gommate		0			
Pale meccaniche cingolate		0			
Pompe a suzione		0			
Pompe per abbattimento		0			
Macchine per filo elicoidale		0			
Compressori		0			
Macchine perforatrici		0			
Macchine ed impianti per carico sollevamento e trasporto interno		N° macchine			
Derricks		0			
Camion fino a 33 t		0			
Camion oltre 33 t		0			
Macchine ed impianti per lavorazione		N impianti fissi	N impianti mobili	Potenza installata (Kw)	Potenzialità (Vh)
Lavaggio		0	0	0	0
Classificazione		0	0	0	0
Frantoi primari		0	0	0	0
Frantoi secondari		0	0	0	0
Frantumazione -mulini		0	0	0	0
Pompe (vedi Nota 5)		0	0	0	0
Compressori		0	0	0	0
Nastro trasportatore		N	Metri lineari	Potenza installata (Kw)	
		0	0	0	
Altri impianti		N		Potenza installata (Kw)	
Gruppi elettrogeni		0		0	
Impianti da fonti rinnovabili		0			
<b>8. VENDITE NELL'ANNO</b>					
Materiale venduto complessivamente nel corso dell'anno - m <sup>3</sup> (vedi Nota 6)		NOTE			
0,0					
Materiale non venduto per utilizzi interni alla cava - m <sup>3</sup> (es. opere murarie interne in cava, fabbricati etc.) (Vedi Nota 7)					
0,0					
Materiale non venduto per utilizzi in processi produttivi, esterni alla cava, effettuati dalla stessa ditta (Es. Cementifici, Acciaierie etc.) - m <sup>3</sup>					
0,0					
Concessioni gratuite ad altre ditte (es. per lavori svolti in cava) - m <sup>3</sup>					
0,0					
Destinazione del materiale venduto complessivamente (vedi Nota 8)		%			
Industria delle costruzioni residenziali		0,0%			
Industria delle costruzioni non residenziali		0,0%			
Opere pubbliche		0,0%			
Infrastrutture di trasporto		0,0%			
Sistemi Idraulici, consolidamenti, disinquinamenti delle acque		0,0%			
Consumi per le attività industriali		0,0%			
Opere di intervento in ambito agrario		0,0%			
Manutenzione strade		0,0%			
<b>9. STOCCAGGIO MATERIALI</b>					
NOTE DI COMPILAZIONE GENERALE: Materiale presente in stoccaggio temporaneo in cava al 31/12 di ciascun anno (scavi dell'anno di rilevazione e degli altri anni)					
Materiale sistemato in stoccaggio temporaneo - m <sup>3</sup> (Vedi Nota 6)		NOTE			
0,0					
Tipo di materiale stoccato					



14

CG16

4 di 11

Regione Puglia - Scheda Statistica - Servizio Attività Estrattive

G - Terra - %	0,0%
H - Rifiuti di estrazione (vedi Nota 9) - %	0,0%
I - Altro - %	0,0%
Specificare Altro	
N.B. La somma delle voci indicate con G,H,I deve essere uguale a 100	
Classificazione materiale nel piano di gestione dei rifiuti (ex art.5 D.lgs.117/08) (vedi Nota 9)	
L - Pericoloso - %	0,0%
M - Pericoloso, generato in modo imprevisto - %	0,0%
N - Non pericoloso, inerte - %	0,0%
O - Non pericoloso, generato in modo imprevisto - %	0,0%
N.B. La somma delle voci indicate con L,M,N,O deve essere uguale a 100	
Uso finale materiale	
P - Vendita - %	0,0%
Q - Uso interno alla cava - %	0,0%
R - Destinato alla discarica - %	0,0%
S - Destinato al recupero della cava - %	0,0%
T - Altra destinazione - %	0,0%
Specificare altra destinazione	
N.B. La somma delle voci indicate con P,Q,R,S,T deve essere uguale a 100	
Durata dello stoccaggio	
U - <= 6 mesi - %	0,0%
V - Tra 6 mesi ed un anno - %	0,0%
X - Tra 1 anno e 3 anni - %	0,0%
Z - > di 3 anni - %	0,0%
N.B. La somma delle voci indicate con U,V,X,Z deve essere uguale a 100	
Si sono mai verificati crolli dei cumuli di materiale stoccato? Se sì in che anno?	
<input type="checkbox"/> SÌ <input type="checkbox"/> NO Anno _____	NOTE
Il crollo ha provocato danni a cose e/o persone?	
<input type="checkbox"/> SÌ <input type="checkbox"/> NO	
Descrivere brevemente la causa del crollo e le modalità di rimozione del materiale crollato	

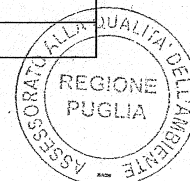
10. INCIDENTI ALL'INTERNO DELLA CAVA

NOTE DI COMPILAZIONE GENERALE: Inserire anche gli infortuni relativi ad operai o apprendisti delle società appaltatrici avvenuti all'interno della cava			
Causa degli infortuni	N Morti	N Feriti	Breve descrizione incidenti più rilevanti
Franamento e distacco di roccia	0	0	
Caduta, scivolamenti, circolazione e movimento del personale	0	0	
Trasporto e manovra di blocchi	0	0	
Mezzi di trasporto e mezzi di escavazione meccanica	0	0	
Impiego macchine, maneggio di utensili e attrezzi	0	0	
Folgorazione per corrente elettrica	0	0	
Esplosivi	0	0	
Cause diverse	0	0	

Data

Si dichiara che la presente dichiarazione è completa e veritiera

Firma legale rappresentante ditta



NOTE PARTICOLARI DI COMPILAZIONE

Nota 1: Gli operai e gli apprendisti devono comprendere tutti quelli appartenenti alle varie categorie (specializzati, qualificati, comuni e manovali) iscritti nel libro matricola.  
 Nota 2: Indicare le tre principali destinazioni dei prodotti (es. cementeria di Trani, Abruzzo, Comune di Ostuni e le relative % di destinazione dei prodotti. Se, ad esempio, il 40% del prodotto ha come destinazione Ostuni, indicare Ostuni e 40 nella casella %)  
 Nota 3: Indicare se i concorrenti per il prodotto sono 1. Comunali (codice: C) 2. Provinciali (codice: P) 3. Regionali (codice: R) 4. Nazionali (codice: N) 5. Internazionali (codice: I) Sono valide anche più risposte. Indicare il dettaglio geografico in caso di concorrenti nazionali e internazionali (Es. Toscana - Cina etc.)  
 Nota 4: Tale valore deve essere pari all'intero volume scavo in cava dall'inizio dell'autorizzazione (es. autorizzazione 2010 - anno di rilevazione 2012: Valore: Volume estratto 2010 + Volume estratto 2011 + Volume estratto 2012)

15

C516



Regione Puglia - Scheda Statistica - Servizio Attività Estrattive

Nota 5: Indicare soltanto le pompe utilizzate nelle fasi di lavorazione non includendo quindi le pompe utilizzate nelle altre fasi (pompe a suzione e per l'abbattimento)  
Nota 6: Tale valore deve essere pari alla somma dei valori indicati nella sez. 5 (alla voce "vendite complessive nell'anno - m3")  
Nota 7: NON DEVE ESSERE COMPRESA IN TALE VOCE IL MATERIALE TRASFORMATO PRIMARIAMENTE IN CAVA CHE POI VERRA' VENDUTO  
Nota 8: La somma delle voci in basso deve essere pari al 100%  
Nota 9: Se il materiale è destinato alla vendita o al recupero di cava o a concessione gratuita o all'utilizzo in vari processi produttivi non può essere considerato rifiuto



16

c 6/6

ALLEGATO D



**REGIONE PUGLIA**  
**DIPARTIMENTO MOBILITÀ, QUALITÀ URBANA, OPERE PUBBLICHE E PAESAGGIO**  
**SEZIONE ECOLOGIA**  
**SERVIZIO ATTIVITÀ ESTRATTIVE**  
Via delle Magnolie, 6 - 70026 MODUGNO (BA) - Tel: 080 540 4772-4773-4774-3721  
PEC: surae.regione@pec.rupar.puglia.it

**All.D**  
**Linee Guida per la presentazione**  
**dei piani topografici.**



17

D 4/15

## Le finalità del piano topografico.

Nell'ottica di una più efficiente gestione amministrativa, il Servizio Ecologia – Ufficio Attività Estrattive della Regione Puglia ha proceduto alla realizzazione del Catasto Informativo Regionale delle Attività Estrattive (brevemente Catasto Cave) attraverso la costruzione di un sistema informativo territoriale che riporti lo status-quo dell'attività estrattiva sul territorio regionale, associando informazioni di carattere tecnico-amministrativo ad informazioni geografiche. Il Catasto Cave è uno strumento dinamico, legato alla continua evoluzione dell'attività estrattiva e di questa evoluzione intende cogliere gli aspetti salienti: il trend storico, la produttività odierna e le potenzialità future.

In quest'ottica, il piano topografico può rappresentare uno strumento di supporto al Catasto Cave, nella misura in cui risponda alle esigenze di aggiornamento della componente geografica delle informazioni in esso contenute

2



18

D2105

## Requisiti essenziali del piano topografico

Perché ciò sia possibile, è necessario che i piani topografici siano georeferenziati in un unico sistema di riferimento (UTM33-datumWGS84) e che restituiscano, in modo semplice ed immediato, la conformazione volumetrica della cava.

Pertanto, **tutte le informazioni dovranno essere georeferenziate, ed alcune di esse (quelle riferite alle caratteristiche morfologiche della cava) dovranno essere restituite in 3D, ad esse dovrà quindi essere associata la quota riferita al livello del mare.**

Le presenti Linee Guida (LG) rappresentano uno strumento a supporto dei tecnici per la corretta predisposizione del piano topografico da presentare all'Ufficio Attività Estrattive della Regione Puglia.

È utile sottolineare che la predisposizione del piano topografico secondo le disposizioni di queste LG non richiede l'utilizzo di software particolari e può essere effettuata facendo ricorso alle informazioni, alle strumentazioni di rilievo (GPS, stazione totale) e dai componenti hardware e software comunemente in possesso dei tecnici e delle Ditte.

3



19

D3/115

## Contenuti del piano topografico

Il piano topografico, predisposto in formato dwg o shp e georiferito nel sistema di riferimento UTM33-datum WGS84, deve riportare lo stato della cava così come rilevato\* alla data del rilievo effettuato sul campo, indicando dettagliatamente le seguenti informazioni:

### **1. Informazioni di carattere morfologico-funzionale**

- a. *Curve di livello*
- b. *Scarpate/Gradoni*
- c. *Punti quotati*
- d. *Impianti, viabilità, infrastrutture, opere di presidio idraulico*

### **2. Informazioni di carattere amministrativo-gestionale**

- a. *Riferimenti catastali*
- b. *Pilastrini*
- c. *Eventuale delimitazione delle aree soggette all'escavazione/al deposito/alla lavorazione (laddove individuate in sede di autorizzazione)*
- d. *Eventuale delimitazione di fasce di rispetto(laddove individuate in sede di autorizzazione)*

\* Il rilievo deve interessare un'area che si estende per una fascia profonda almeno 20 m oltre il confine autorizzato.

4



20

DG/15

### 1.a –Curve di livello.

Le curve di livello devono avere equidistanza 1 m ed essere rappresentate necessariamente in 3D, associando cioè alla polilinea la relativa quota geoidica (ovvero la quota s.l.m.m.).

La quota deve essere riportata anche testualmente per tutte le curve di livello, tranne nei casi in cui risultino troppo fitte (es. in corrispondenza delle scarpate e dei gradoni).

Le curve di livello relative ad eventuali cumuli (di terra o materiale lapideo) presenti nell'area di cava, vanno anch'esse rappresentate in 3D (in un layer differente rispetto a quello delle curve di livello del terreno) ed identificate con un'apposito richiamo testuale che ne specifichi la natura (materiale estratto/terreno).

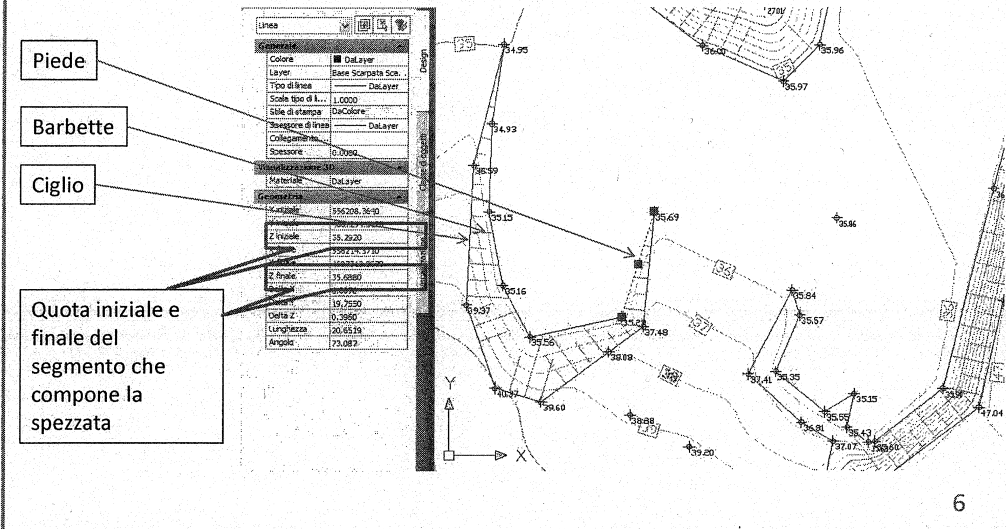


21

DS/15

### 1.b –Scarpate/Gradoni.

I cigli ed i piedi delle scarpate/gradoni, contenuti in un apposito layer, vanno rappresentati in 3D, riportando la quota geodica (quota s.l.m.m.) dei punti iniziale e finale di ciascun segmento che compone la spezzata. In corrispondenza dei cigli delle scarpate e dei gradoni vanno rappresentate le barbette.

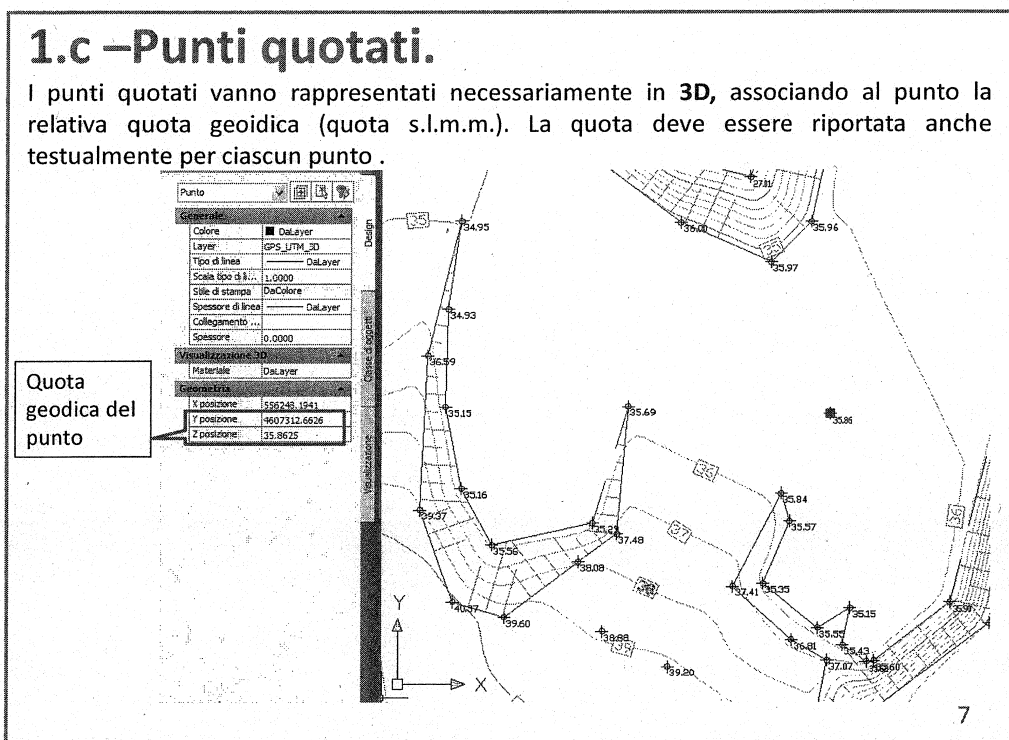


22

D6/15

### 1.c –Punti quotati.

I punti quotati vanno rappresentati necessariamente in 3D, associando al punto la relativa quota geodica (quota s.l.m.m.). La quota deve essere riportata anche testualmente per ciascun punto .



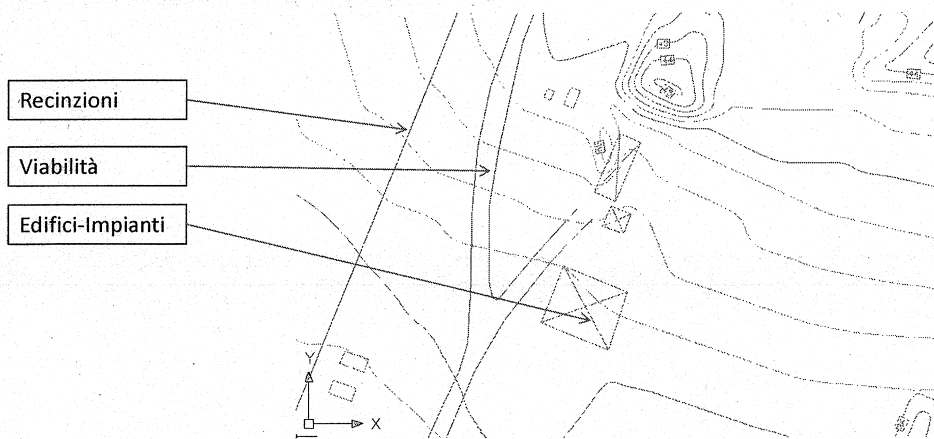
23

07/15



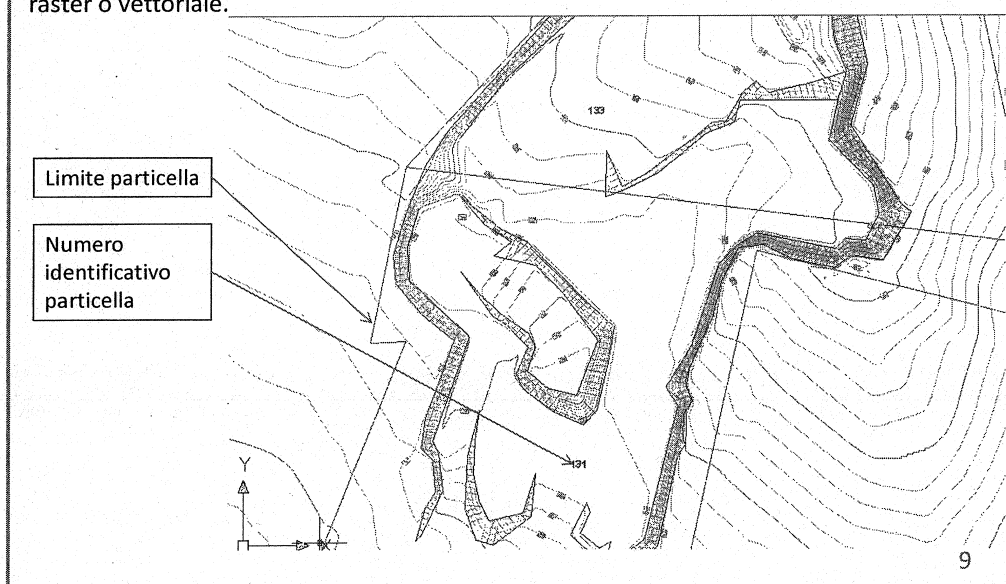
### 1.d –Impianti, viabilità, infrastrutture, opere di presidio idraulico e recinzioni.

Vanno rappresentati gli edifici, gli impianti di lavorazione/trasformazione, le opere di presidio idraulico, le strade, le recinzioni, i pozzi, le infrastrutture distinte per tipologia (riportando linee di distribuzione, derivazioni, opere complementari), ed ogni altro elemento ricadente all'interno dell'area di cava.



## 2.a –Riferimenti catastali.

Le **particelle catastali** su cui ricade l'area autorizzata vanno rappresentate in formato raster o vettoriale.



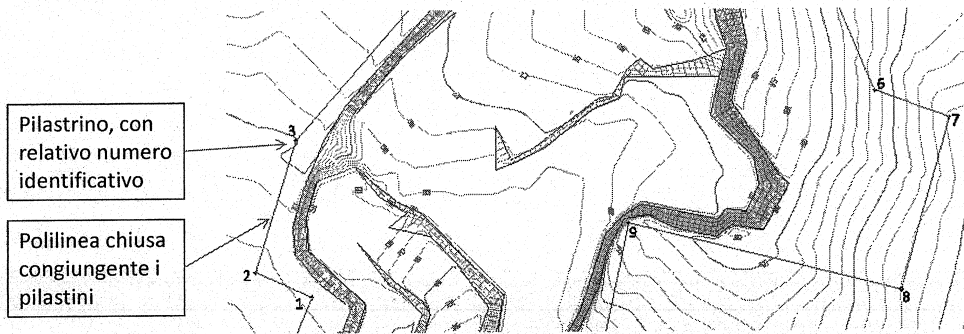
25

D9/15

### 2.b –Pilastrini.

I **pilastrini** richiamati nell'autorizzazione alla coltivazione vanno rappresentati come elementi puntuali, accompagnati da una notazione testuale che ne indichi il numero progressivo.

Tutti i pilastrini devono essere congiunti attraverso una polilinea chiusa.



Le **coordinate x,y,z dei pilastrini** devono essere riportate in una specifica tabella in formato xls (o equivalente), allegata al piano topografico.

n. punto	x	y	z
1	556184.97	4607326.32	42.36
2	...	...	...
...	...	...	...
n	...	...	...

10



26

D 10/15

## La presentazione del Piano topografico

### - Formato digitale (inviato tramite PEC o su CD)

La versione digitale, opportunamente georiferita nel sistema di riferimento UTM33-datum WGS84, e rappresentata in 3D o 2D a seconda degli elementi, va presentata unitamente al file contenente le coordinate dei pilastri.

Nel caso di restituzione in formato dwg, le informazioni inerenti il Piano topografico vanno strutturate come esposto a pag. 12 "Piano topografico: il formato digitale".


In ogni caso, è possibile scaricare dal Portale Ecologia – Ufficio Attività Estrattive nella sezione specifica dedicata al Piano topografico e dalle schede Statistiche, il file .PT\_09\_model.dwg, già formattato come necessario.

### - 2 Tavole pdf (inviato tramite PEC o su CD)

Vanno inviate inoltre due tavole in formato pdf stampabili su formati standard (A3, A2, A1, A0) preferibilmente a colori, avendo cura di utilizzare spessori delle linee e dimensioni dei testi adeguati alla scala di stampa, onde evitare di rendere illeggibile la carta. La scala di stampa non dovrà essere inferiore al rapporto di 1:1000. Non saranno considerate accettabili pdf stampabili in cui il testo (specie delle quote) risulti sovrapposto e/o illeggibile. Va inoltre evitata la sovrapposizione tra curve di livello e rappresentazioni di scarpate con barbette che andranno separate in due tavole distinte.

**Le tavole pdf dovranno essere firmate o digitalmente o in maniera tradizionale dal tecnico rilevatore**

11



27

D 11/15

## Piano topografico: il formato digitale.

Le informazioni inerenti il Piano topografico vanno strutturate in layer come esposto di seguito:

ELEMENTO	NOME_LAYER	CONTENUTO	TIPO ENTITA'
CURVE DI LIVELLO	Isolipse_principali	Curve di livello principali (ogni 5m)	Pollinea
	Isolipse_secondarie	Curve di livello secondarie	Pollinea
	Isolipse_cumuli	Curve di livello riferite a cumuli di materiale estratto o di terreno	Pollinea
	Isolipse_text	Quote delle curve di livello ed informazioni relative ai cumuli	Testo
SCARPATE/GRADONI	Scarpata_ciglio	Ciglio della scarpata/gradone	Pollinea
	Scarpata_base	Base della scarpata/gradone	Pollinea
	Scarpata_barbetta	Barbette in corrispondenza dei cigli di scarpata/gradone	Linea
PUNTI QUOTATI RILIEVO	Pti_3D	Punti quotati	Punto
	Pti_quote_text	Informazione	Testo
RIFERIMENTI CATASTALI* * Il dato può essere fornito anche in formato raster	Catasto	Particelle catastali	Pollinea
	Catasto_text	Informazioni testuali relative ai numeri di fogli e particelle catastali	Testo
PILASTRINI	Pilastrini	Pilastrini	Punto
	Pilastrini_area	Poligono che congiunge i pilastrini	Pollinea (chiusa)
	Pilastrini_text	Numerazione pilastrini	Testo
MANUFATTI	M_fabbricati	Fabbricati ricadenti nell'area di cava	Pollinea (chiusa)
	M_strade	Strade ricadenti nell'area di cava	Pollinea
	M_impianti_TIPO IMPIANTO	Impianti presenti nell'area di cava (derivazioni, linee di distribuzione). Specificare il tipo di impianto.	Punto, Pollinea
	M_recinzione	Recinzione dell'area di cava	Pollinea (chiusa)

Per le ulteriori informazioni presenti (CTR, cartografia IGM,...) non esistono disposizioni specifiche per la formattazione.

12



28

D 2/15

## Piano topografico: le tavole pdf.

Su ogni tavola da presentare esclusivamente in formato pdf, deve essere riportata la rispettiva legenda in cui vanno richiamati tutti gli elementi in essa contenuti.  
La versione pdf del piano topografico si compone di n.2 elaborati:

**Tav\_1 –Autorizzazione, organizzazione, impianti e schema morfologico scala 1:1000**

**Tav\_2 –Morfologia, scala 1:1000**

13



29

D 13/15

## I contenuti delle tavole: Tav\_1, Tav\_2.

**Tav\_1– Autorizzazione, organizzazione, impianti e schema morfologico (scala1:1.000)**

Contiene i seguenti elementi:

1.a–Scarpate/Gradoni/rampe

1.b–Impianti,viabilità,infrastrutture,opere di presidio idraulico

1.c–Punti quotati

1.d–Recinzione

2.a–Riferimenti catastali

2.b–Pilastrini

2.c–Delimitazione dell'area autorizzata ed eventualmente delle aree soggette all'escavazione/al deposito/alla lavorazione

2.d–Eventuale delimitazione di fasce di rispetto

La tavola deve inoltre riportare: l'elenco dei fogli e delle particelle autorizzate; la superficie autorizzata e quella effettivamente oggetto di estrazione; il volume estratto nell'anno; Il volume residuo.

**IMPORTANTE:** nella TAV\_1 non vanno riportate le curve di livello; la morfologia va rappresentata tramite scarpate (ciglio con barbette e base), eventuali rampe con indicazione del verso di salita e gradoni; vanno inoltre riportate le quote con testi leggibili alla scala di stampa ed estese alle aree contermini all'area autorizzata per una fascia di almeno 20 m; gli edifici, gli impianti e le infrastrutture presenti nell'area di cava e nell'immediato intorno devono essere identificati tramite didascalia o simbolo che rimandi ad apposita legenda

14



30

\$ 14/15

## I contenuti delle tavole: Tav\_1, Tav\_2.

### **Tav\_2-Morfologia\* (scala1:1.000)**

Contiene i seguenti elementi:

- 1.a-Curve di livello
- 1.b-Scarpate/Gradoni
- 1.c-Punti quotati
- 2.b-Pilastrini
- 2.c-Pilastrini area(poligono area autorizzata)

\* Laddove disponibili inserire le seguenti informazioni:

- Eventuale delimitazione delle aree soggette all'escavazione/al deposito/alla lavorazione (laddove individuate in sede di autorizzazione)"
- Eventuale delimitazione di fasce di rispetto (laddove individuate in sede di autorizzazione)

15



81

15/15





**REGIONE  
PUGLIA**

DIPARTIMENTO MOBILITÀ, QUALITÀ URBANA,  
OPERE PUBBLICHE E PAESAGGIO

SEZIONE ECOLOGIA

SERVIZIO ATTIVITÀ ESTRATTIVE

ALFARO E

**AII.E: MODULO DI AUTOCERTIFICAZIONE PIANO QUOTATO E DATI DI  
GIACIMENTO (In caso di nessun scavo)  
DICHIARAZIONI SOSTITUTIVE DI CERTIFICAZIONI  
(Art. 47 D.P.R. 28 dicembre 2000, n. 445)**

Il Sottoscritto (Nome e Cognome).....

Nato a (Città)..... Prov (.....)

il (data di nascita).....

Residente a (luogo).....Prov (.....)

in Via.....n.....

in quanto tecnico rilevatore del piano topografico alla data del 31.12.....

della cava

Ditta	
Provincia	
Comune	
Località	
Catastali	
Autorizzata con	
Determina Dirigenziale	



[www.regione.puglia.it](http://www.regione.puglia.it)

32

SERVIZIO ATTIVITÀ ESTRATTIVE

Via delle Magnolie, 8 - 70026 Modugno (BA) - Tel: 080 540 4772-4773-4774-3721

pec: surae.regione@pec.rupar.puglia.it

E 1/2

**REGIONE  
PUGLIA****DIPARTIMENTO MOBILITÀ, QUALITÀ URBANA,  
OPERE PUBBLICHE E PAESAGGIO****SEZIONE ECOLOGIA****SERVIZIO ATTIVITÀ ESTRATTIVE**

consapevole delle sanzioni penali, nel caso di dichiarazioni non veritiere e falsità negli atti, richiamate dall'art. 76 D.P.R. 445 del 28/12/2000 dichiara per la cava suddetta:

- ✓ che il piano quotato già presentato in data \_\_/\_\_/\_\_ che corrispondeva al reale stato dell'arte della cava alla data del 31.12.201\_ corrisponde anche al reale stato dell'arte della cava alla data del 31.12.201\_
- ✓ I seguenti dati al 31.12.....:
  - Superficie estratta dall'inizio dell'autorizzazione (ha).....
  - Volume estratto dall'inizio dell'autorizzazione (m3).....
  - Volume residuo da scavare (m3).....

Firma Tecnico  
Rilevatore Piano quotato

**Allegare copia documento d'identità legale rappresentante e tecnico rilevatore**

La presente dichiarazione non necessita dell'autenticazione della firma e sostituisce a tutti gli effetti le normali certificazioni richieste o destinate ad una pubblica amministrazione nonché ai gestori di pubblici servizi e ai privati che vi consentono.

**Informativa ai sensi dell'art. 13 del D.Lgs. 30/06/2003, n. 196:**

i dati sopra riportati sono prescritti dalle disposizioni vigenti ai fini del procedimento per il quale sono richiesti e verranno utilizzati esclusivamente per tale scopo.



[www.regione.puglia.it](http://www.regione.puglia.it)

33

**SERVIZIO ATTIVITÀ ESTRATTIVE**

Via delle Magnolie, 8 - 70026 Modugno (BA) - Tel: 080 540 4772-4773-4774-3721  
pec: surae.regione@pec.rupar.puglia.it

82/2



**REGIONE  
PUGLIA**

DIPARTIMENTO MOBILITÀ, QUALITÀ URBANA,  
OPERE PUBBLICHE E PAESAGGIO

SEZIONE ECOLOGIA

SERVIZIO ATTIVITÀ ESTRATTIVE

ALLEGATO F

**AII.F: MODULO DI AUTOCERTIFICAZIONE PIANO QUOTATO E DATI DI  
GIACIMENTO  
DICHIARAZIONI SOSTITUTIVE DI CERTIFICAZIONI  
(Art. 47 D.P.R. 28 dicembre 2000, n. 445)**

Il Sottoscritto (Nome e Cognome).....  
 Nato a (Città)..... Prov (.....)  
 il (data di nascita).....  
 Residente a (luogo).....Prov (.....)  
 in Via.....n.....  
 in quanto tecnico rilevatore del piano topografico alla data del 31.12.....  
 della cava

Ditta	
Provincia	
Comune	
Località	
Catastali	
Autorizzata con Determina Dirigenziale	



[www.regione.puglia.it](http://www.regione.puglia.it)

34

SERVIZIO ATTIVITÀ ESTRATTIVE  
 Via delle Magnolie, 8 - 70026 Modugno (BA) - Tel: 080 540 4772-4773-4774-3721  
 pec: surae.regione@pec.rupar.puglia.it

F 1/2

**REGIONE  
PUGLIA****DIPARTIMENTO MOBILITÀ, QUALITÀ URBANA,  
OPERE PUBBLICHE E PAESAGGIO****SEZIONE ECOLOGIA****SERVIZIO ATTIVITÀ ESTRATTIVE**

consapevole delle sanzioni penali, nel caso di dichiarazioni non veritiere e falsità negli atti, richiamate dall'art. 76 D.P.R. 445 del 28/12/2000 dichiara per la cava suddetta:

- ✓ che il piano quotato presentato corrisponde al reale stato dell'arte della cava alla data del 31.12.....
- ✓ I seguenti dati al 31.12.....:
  - Superficie estratta dall'inizio dell'autorizzazione (ha).....
  - Volume estratto dall'inizio dell'autorizzazione (m3).....
  - Volume residuo da scavare (m3).....

Firma Tecnico  
Rilevatore Piano quotato

**Allegare copia documento d'identità legale rappresentante e tecnico  
rilevatore**

La presente dichiarazione non necessita dell'autenticazione della firma e sostituisce a tutti gli effetti le normali certificazioni richieste o destinate ad una pubblica amministrazione nonché ai gestori di pubblici servizi e ai privati che vi consentono.

**Informativa ai sensi dell'art. 13 del D.Lgs. 30/06/2003, n. 196:**

i dati sopra riportati sono prescritti dalle disposizioni vigenti ai fini del procedimento per il quale sono richiesti e verranno utilizzati esclusivamente per tale scopo.



[www.regione.puglia.it](http://www.regione.puglia.it)

35

**SERVIZIO ATTIVITÀ ESTRATTIVE**

Via delle Magnolie, 8 - 70026 Modugno (BA) - Tel: 080 540 4772-4773-4774-3721  
pec: surae.regione@pec.rupar.puglia.it

F2/2



**REGIONE  
PUGLIA**

**DIPARTIMENTO MOBILITÀ, QUALITÀ URBANA,  
OPERE PUBBLICHE E PAESAGGIO**

**SEZIONE ECOLOGIA**

**SERVIZIO ATTIVITÀ ESTRATTIVE**

ALLEGATO G

**AII.G: MODULO DI AUTOCERTIFICAZIONE ORDINANZE SULLA SICUREZZA IN  
CAVA (Ordinanza 2)  
DICHIARAZIONI SOSTITUTIVE DI CERTIFICAZIONI  
(Art. 47 D.P.R. 28 dicembre 2000, n. 445)**

Il sottoscritto.....in qualità di .....  
della Ditta .....con sede in ..... e  
in possesso dell'autorizzazione rilasciata con provvedimento n° .....del  
.....

consapevoli delle sanzioni penali, nel caso di dichiarazioni non veritiere e falsità negli atti,  
richiamate dall'art. 76 D.P.R. 445 del 28/12/2000

ATTESTA

1. Che i luoghi di lavoro, le attrezzature e gli impianti sono progettati, utilizzati e mantenuti in modo sicuro ed in particolare:
2. Che la cava di cui all'autorizzazione su indicata è regolarmente dotata di:
  - a) Recinzione (descrizione del tipo di recinzione)  
.....
  - b) Cancelli di ingresso (descrizione del tipo di cancello)  
.....
  - c) Cartelli ammonitori (descrizione)  
.....
3. Che la Ditta risulta regolarmente autorizzata per l'immissione di polveri in atmosfera con provvedimento n° .....del .....
4. Che l'approvvigionamento idrico avviene tramite pozzo o altro, per il quale la Ditta è stata autorizzata all'emungimento con provvedimento n° .....del .....
5. Che attualmente all'interno della cava risultano regolarmente assunti i seguenti lavoratori con l'indicazione delle mansioni svolte da ciascuno come in appresso indicato:
  - a) Cognome e nome .....mansione .....
  - b) Cognome e nome .....mansione .....
  - c) Cognome e nome .....mansione .....
6. Che a tutti i suddetti lavoratori sono stati regolarmente consegnati i D.P.I. ( Dispositivi di Protezione Individuale) come indicato nel D.S.S. (Documento di Sicurezza e Salute) e come risulta da apposita dichiarazione sottoscritta da ciascun lavoratore;
7. Che tutti i fabbricati risultano agibili e abitabili come da certificato di



[www.regione.puglia.it](http://www.regione.puglia.it)

36

**SERVIZIO ATTIVITÀ ESTRATTIVE**

Via delle Magnolie, 8 - 70026 Modugno (BA) - Tel: 080 540 4772-4773-4774-3721  
pec: surae.regione@pec.rupar.puglia.it

64/4



**REGIONE  
PUGLIA**

**DIPARTIMENTO MOBILITÀ, QUALITÀ URBANA,  
OPERE PUBBLICHE E PAESAGGIO**

**SEZIONE ECOLOGIA**

**SERVIZIO ATTIVITÀ ESTRATTIVE**

agibilità del.....rilasciato da ..... (qualora la Ditta non sia in possesso del relativo provvedimento è tenuta ad indicarne la motivazione.....);

8. Che l'impianto elettrico realizzato all'interno della cava è stato eseguito attenendosi scrupolosamente a quanto riportato nel progetto del tecnico progettista (nome, cognome e relativa iscrizione all'Albo .....); e vistato dalla ditta .....(ditta che ha eseguito i lavori);
9. Che la ditta è in possesso del Certificato di Conformità dell'impianto elettrico rilasciato dalla Ditta.....(intestazione ditta) che ha eseguito l'impianto elettrico, che peraltro risulta regolarmente iscritta alla Camera di Commercio;
10. Che sono state regolarmente effettuate le verifiche della messa a terra dall'ISPELS o da altra ditta autorizzata in data .....e che con scadenza biennale vengono effettuate le verifiche previste dalla normativa vigente e annotate sul Registro di Manutenzione;
11. Di avere realizzato una barriera arborea lungo tutto il perimetro di cava così come indicato nel progetto di cui al Provvedimento autorizzativo;
12. Che i Pilastrini sono stati regolarmente realizzati come indicato nel provvedimento di autorizzazione;
13. Si dichiarano le seguenti coordinate di tutti i pilastrini della cava autorizzata (sistema di riferimento UTM 33 N WGS 84)

Pilastrini	Coordinate N	Coordinate E
Pilastrino 1		
Pilastrino 2		
Pilastrino 3		
Pilastrino 4		
Pilastrino 5		
Pilastrino 6		
Pilastrino 7		
Pilastrino 8		
Pilastrino 9		
Pilastrino 10		

14. Di aver predisposto tutta la necessaria segnaletica di sicurezza all'interno della cava (così come indicato nel DSS);
15. Che sono state effettuate le verifiche di rumori e vibrazioni per ogni mezzo e attrezzatura e di aver provveduto a mettere in atto gli opportuni accorgimenti per tutto il personale interessato;
16. Di avere presentato in data .....la Relazione sulla Stabilità dei Fronti a firma di Tecnico abilitato .....(nome e



[www.regione.puglia.it](http://www.regione.puglia.it)

37

**SERVIZIO ATTIVITÀ ESTRATTIVE**

Via delle Magnolie, 8 - 70026 Modugno (BA) - Tel: 080 540 4772-4773-4774-3721  
pec: surae.regione@pec.rupar.puglia.it

G 2/9



**REGIONE  
PUGLIA**

**DIPARTIMENTO MOBILITÀ, QUALITÀ URBANA,  
OPERE PUBBLICHE E PAESAGGIO**

**SEZIONE ECOLOGIA**

**SERVIZIO ATTIVITÀ ESTRATTIVE**

cognome) Direttore dei Lavori .....(nome e cognome - per presa visione) con la quale si attesta che nella cava di che trattasi "**non vi è alcun pericolo di franamento c/o caduta massi c/o caduta pietre che possono procurare danni ai lavoratori presenti in cava**" mentre, per le cave che utilizzano esplosivo, la dicitura deve essere la seguente: "**che in nessun punto della cava vi è alcun pericolo di franamento c/o caduta massi c/o caduta pietre che possono procurare danni ai lavoratori presenti in cava e che l'altezza e la pendenza delle scarpate è tale da consentire sempre il disgaggio con i mezzi in dotazione della ditta senza alcun pericolo per i lavoratori addetti**";

17. Che impianti, mezzi ed attrezzature utilizzate all'interno della cava e di seguito indicati..... (elenco mezzi e attrezzature ed impianti) sono dotati di certificato di origine e libretto d'uso e manutenzione; per i mezzi sprovvisti di tale documentazione, la Ditta deve indicare se gli stessi sono stati adeguati alle relative norme di sicurezza vigenti;
18. Che la Ditta effettua regolarmente la manutenzione di impianti, mezzi ed attrezzature presenti in cava e sopra citati attenendosi alle disposizioni contenute nel manuale o libretto d'uso;
19. Che la manutenzione di cui al precedente punto viene regolarmente annotata sul Registro di Manutenzione numerato nelle sue pagine e vidimato dall'Ufficio Attività Estrattive;
20. Di avere regolarmente nominato il medico competente che effettua le visite di tutti gli addetti alla cava, così come previsto per legge;
21. Che la cava è dotata di spogliatoi e bagni a servizio del personale addetto così come previsto per legge;
22. Che periodicamente vengono effettuate delle riunioni in cava al fine di formare ed informare il personale addetto alla cava;
23. Che la Ditta ha predisposto il D.S.S. (Documento di Sicurezza e Salute) con il quale ha valutato ogni possibile rischio di incidenti indicando i relativi accorgimenti e precauzioni onde scongiurare il verificarsi di incidenti e tutti i lavoratori sono stati informati al riguardo nel corso delle riunioni;
23. Di aver predisposto il D.S.S. Coordinato per le cave ove sia previsto l'ingresso di mezzi e/o persone esterne alla Ditta;
24. Che i suddetti lavoratori ..... (nome e cognome) hanno frequentato corsi di formazione in materia di sicurezza e di primo intervento in materia di soccorso in caso di incidente.
25. Che il Titolare è ..... (nome e cognome) con laurea/diploma in..... conseguita nell'anno.....e che lo stesso ha frequentato corsi in materia di sicurezza della durata di ore..... che allegano alla presente.



[www.regione.puglia.it](http://www.regione.puglia.it)

38

**SERVIZIO ATTIVITÀ ESTRATTIVE**

Via delle Magnolie, 8 - 70026 Modugno (BA) - Tel: 080 540 4772-4773-4774-3721

pec: surae.regione@pec.rupar.puglia.it

6314



**REGIONE PUGLIA**

**DIPARTIMENTO MOBILITÀ, QUALITÀ URBANA,  
OPERE PUBBLICHE E PAESAGGIO**

**SEZIONE ECOLOGIA**

**SERVIZIO ATTIVITÀ ESTRATTIVE**

26. Che il Direttore dei lavori è ..... (nome e cognome) con laurea/diploma in..... conseguita nell'anno.....e che lo stesso ha frequentato corsi in materia di sicurezza della durata di ore..... che allegano alla presente.
27. Che il Sorvegliante è ..... (nome e cognome) con laurea/diploma in..... conseguita nell'anno.....e che lo stesso ha frequentato corsi in materia di sicurezza della durata di ore..... che allegano alla presente.
28. (in caso di utilizzo di esplosivo in cava) che il Titolare, il Direttore dei lavori ed il Sorvegliante hanno effettuati corsi sugli scavi con uso di esplosivo nell'Ingegneria Civile.

Data .....e timbro.....Firmato .....  
(ditta)

**Allegare copia documento d'identità legale rappresentante e tecnico rilevatore**

La presente dichiarazione non necessita dell'autenticazione della firma e sostituisce a tutti gli effetti le normali certificazioni richieste o destinate ad una pubblica amministrazione nonché ai gestori di pubblici servizi e ai privati che vi consentono.

**Informativa ai sensi dell'art. 13 del D.Lgs. 30/06/2003, n. 196:**

i dati sopra riportati sono prescritti dalle disposizioni vigenti ai fini del procedimento per il quale sono richiesti e verranno utilizzati esclusivamente per tale scopo.



Il presente allegato è costituito da n. 39 fasciate ed è parte integrante del provvedimento avente codice cifra ECO/DE/2016/00007

**IL DIRIGENTE**

Ing. *Giuseppe Pedeschi*

[www.regione.puglia.it](http://www.regione.puglia.it)

39

**SERVIZIO ATTIVITÀ ESTRATTIVE**

Via delle Magnolie, 8 - 70026 Modugno (BA) - Tel: 080 540 4772-4773-4774-3721

pec: surae.regione@pec.rupar.puglia.it

6416